



東
北

四十度

四十一度

聖

正
徳
元
年
乙
未
月
丁
未
日
丁
未
時
丁
未
刻
丁
未
分
丁
未
秒



四十越

三十六越



三

三

三十三

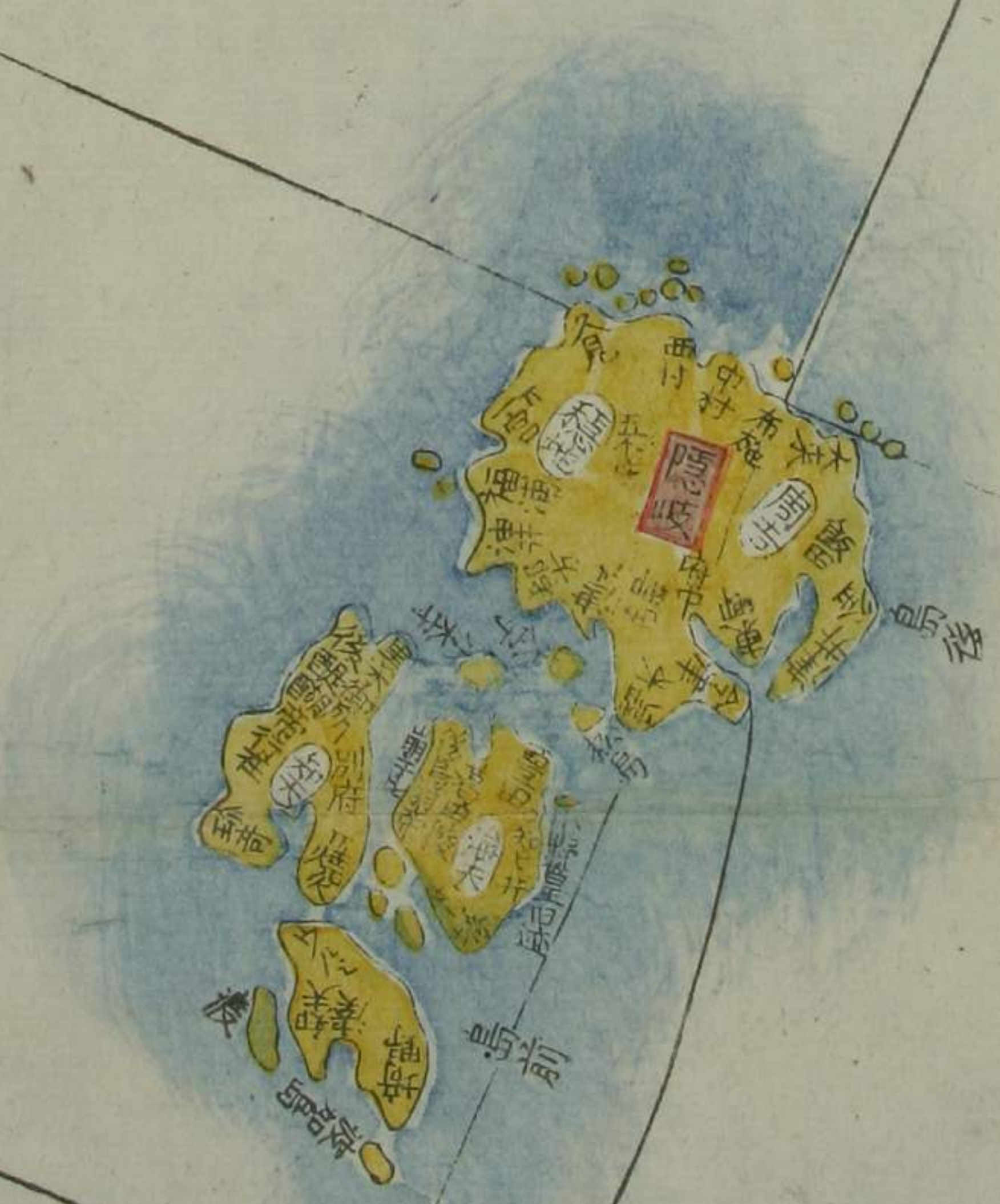


三

三

三
四
五
六
七
八
九
十
十一
十二
十三
十四
十五
十六
十七
十八
十九
二十
二十一
二十二
二十三
二十四
二十五
二十六
二十七
二十八
二十九
三十

三十七





海潮者地之喘息也。隨月消長。早曰潮。晚曰汐。雖然其于滿因土地而不齊。隨時刻之遲速。而晝夜有二潮。或一朝三潮。四潮及七潮八潮。又有海邊無滿干處。自武州江戶迄紀州播州。因潮望出入。而知大槩如左。

○紀伊之滿潮者。播磨之干潮也。自播磨至備後同也。自備後至長門同紀伊也。自長門而下者。同播磨也。自紀伊熊野浦。下至肥前。同紀伊也。

○自筑紫鐘岬。至備中白石。七十五里。潮入來也。自筑紫入來下関。至於上関。半上於白石。自熊野浦入來潮。七十五里。至備中白石。與筑紫潮相合止之。又兩方各七十五里。相引而分也。

○明石潮。遲於大坂。半時許。備前潮。遲於播磨二時也。備中潮。遲於備前一時也。白石潮。遲於大坂三時也。

○北國者。潮之滿干少許也。因時候五日七日。續而引於一方。是謂片潮。隨土地之高下。不

川十六世

川十七世





○自筑紫鐘岬至備中白石七十五里潮入來也。自筑紫入來下關。至於上關。半上於白石。自熊野浦入來潮七十五里。至備中白石。與筑紫潮相合止之。又兩方各七十五里。相引而分也。

○明石潮。遲於大坂。半時許。備前潮。遲於播磨。二時也。備中潮。遲於備前一時也。白石潮。遲於大坂三時也。

○北國者。潮之滿干少許也。因時候五日七日。續而引於一方。是謂片潮。隨土地之高下。不同如是。猶推尋海邊老者。而可加明察也。

東都柚原隱士 考證

朝鮮

東萊

山陰

昌道

熊川

山

天



三十五畝



新刻日本輿地路程全圖序

凡置其急莫急於輿圖而又甘

讀書考古探勝按蹟之學蓋可

地猶且轉回數出之外已茫然

量而縝密精細有分折毫釐之

玉常陸志濱人飽學而富文工

之座側凡雲遊僧人客商行旅

城邑道里險夷其或裝齎圖記

年以成此畜奈嘗試叩以余亦

之通塞歷一指畫席上皆盡甘

然小大夫已而其胷中所藏如

安永乙未三月阿波國儒

四角... 不知其... 此... 井龍燈... 亦奇也... 故也



三十六段

三十七段

三十六段

日本國志卷之六十四
至阿波國...
林中...
斷不知...
夜則明...
名之阿...
井龍...
...

然小大夫已而其胷中所以藏如
安永乙未三月阿波國傳







三十六





三十五度

三十四度

三十三度

三十二度

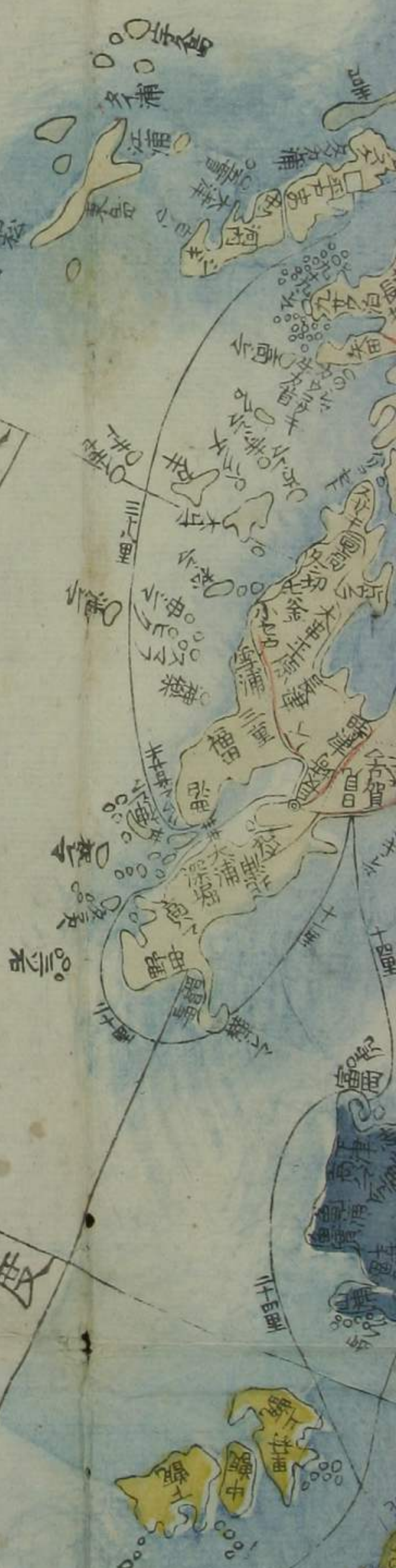


三十四度

三十三度

三十二度

福口
山口
姫




本輿地路程全圖序

其急莫急於輿圖而又其難莫難於輿圖焉以其大則體國經野控御攻守之政其細則
古探勝按蹟之學蓋不可一日而缺者矣而山之背向水之迂直吾儕孟浪躬親履其
立轉回數出之外已茫然失方位况天下之大山海之邈苟非曠懷偉度有領略四海之
綏密精細有分折毫釐之明則焉能約畧其梗槩於尺幅上而無差忒長久保玄珠字子
性志濱人飽學而富文又好研地理西自肥東至輿躬略能涉其地居常貼圖子出障置
則凡雲遊僧人客商行旅苟有抵其門必延以飲食與望障前指問其鄉里及所歷山川
道里險夷其或裝齋圖記者必請出之証以已所親覩及載籍所記叅伍考究積二十餘
成此圖余嘗試叩以余所熟地界子玉為說其迂直背向險易沃瘠與風俗之淳漓舟車
歷二指畫席上皆盡其委曲不縲毫釐也余因益信其他不苟焉子玉長不滿六尺眇
夫已而其胸中所藏如此亦可畏哉

永乙未三月阿波國儒者讚岐柴卯彦撰



夫已而其胷中所藏如此亦可畏哉
永乙未三月阿波國儒者讚岐柴卯彦撰



三十五段

三十六段



南



大島 (Ōshima)

新島 (Shinjima)

三宅 (Miyake)

御蔵島 (Mitsushima)



南 (Minami)

八丈島 (Yatsuhashi)

三宅島 (Miyakejima)
長七里 (Chōshichirī)
横二里半 (Yokonichirihan)
島田 (Shimada)
島田 (Shimada)

島田 (Shimada)
島田 (Shimada)
島田 (Shimada)
島田 (Shimada)
島田 (Shimada)

三十五越 (Sanjūgo)

三十三里 (Sanjūsanri)

三十三里 (Sanjūsanri)

三十三里 (Sanjūsanri)

六十里 (Rokujūri)

敵 (Teki)



三十四度

由北向南
由西向东



西

東

北

三十三度

長七里
橫二里半

大小
五六十



凡例

凡例

■ 國名

○ 郡名

— 國界

— 道路

□ 城下

○ 陳屋

○ 名所

△ 古城古戰場

▲ 関所

□ 神祠

台 佛寺

● 湊

一 此圖曲尺一寸ヲ以テ道程十里ニ準ス。其處ヨリ其處マテ後里アル。左右前後一覽ノ知ベシ。然レ地ノ平儉曲直ニ因テ處處不同アリ。斟酌セスレバ有ベカラス。故ニ越後へ越ルニ會津通り。三國通。或水曾路。熊野路。四國邊路ノ如キハ。十里ヲ八分或七分ニモ準ズ。伊勢路ハ一寸二分ニ積ル。凡地平坦ノ處ハ寸尺盈。險曲ノ處ハ縮ト知ベシ。

一 驛路大道ト雖レ山川ノ形勢ニ因リ曲直アル故ニ。一縣ニ尺ヲ當レバ必差フ。分分寸寸ニ度ルベシ。假令バ縮線ヲ以テ道筋ニ隨ヒ施シ。其線ヲ度リ見レバ。松前ヨリ長崎マデノ里數尺度ニ差ハズ。地名ハ其字首ノ點ヲ其處ト印ベシ。



ル。左右前後一覽ノ知ベシ。然凡地ノ平儉曲直ニ因テ處處不同
 アリ。斟酌セスレバ有ベカラス。故ニ越後へ越ルニ。會津通り。三國
 通。或木曾路。熊野路。四國邊路ノ如キハ。十里ヲ八分或七分ニモ準
 ス。伊勢路ハ一寸二分ニ積ル。凡地平坦ノ處ハ寸尺盈。險曲ノ處ハ
 縮ト知ベシ。

一 驛路大道ト雖凡山川ノ形勢ニ因リ曲直アル故ニ。一 稜ニ尺ヲ當
 レバ必差フ。分分寸寸ニ度ルベシ。假令バ縮線ヲ以テ道筋ニ隨ヒ
 施シ。其線ヲ度リ見レバ。松前ヨリ長寄マデノ里數尺度ニ差ハス。
 一 地名ハ其字首ノ點ヲ其處ト知ベシ。一字ノ場ニ三里ニ填ル。故ニ
 一 里ヨリ近所ハ名所ト雖凡畧ス。筆ヲ容カタク故ナリ。

一 川筋ノ太サ。神社鳥居ノ大サ分量ニ應ゼズ。凡毫毛ノ間書分ケガ
 タシ。

一 土地ノ遠近ヲ正サレ為ニ。北極星ノ度數ヲ合ス。大槩三十二里程
 隔ハ天ノ一度ヲ違フ。故ニ極星ノ高低ニ隨ヒ南北ノ度數ヲ知り
 テ東西ハ準知スベシ。日輪一時ノ間三十度ヲ過ク。東海ヨリ西海
 マテ天道十度違フ。故ニ常與ノ午ノ初刻ハ。長崎邊ニテハ巳ノ下
 刻ナリ。海面ニ碁画ヲ設ク。土地ノ遠近方位モ是ニ依テ知ルベキ
 也。

一 海路里程ノ如キハ圖狹小ニ一記シガタシ。其委キヲ識レト
 要セバ。既ニ刊行スル所ノ増補日本汝路記アリ。就テ見ルベシ

常州水戸 長玄珠子王父 製





常州水戸

長玄珠子王父

製



三十一度

三十二度

三十二度

三十度



長玄



官許安永七年戊戌二月原刻

天保四年癸巳十月四刻

發行書林

江戸 須原茂兵衛

松村九兵衛

柳原喜兵衛

吉田善藏

赤松九兵衛

淺野弥兵衛

大阪

京師 井上治兵衛 鑄字




新刻日本輿地路程全圖序

凡畫其急莫急於輿圖而又其難莫難於輿圖以其大則體國經野控御攻守之政其細則讀書考古探勝按蹟之學蓋不可一日而缺者矣而山之背向水之迂直吾儕孟浪躬親履其地猶且轉回數出之外已茫然失方位况天下之大山海之邈苟非曠懷偉度有領略四海之量而縝密精細有分折毫釐之明則焉能約畧其梗槩於尺幅上而無差哉長久保玄珠字子玉常陸志濱人飽學而富文又好研地理西自肥東至輿躬略能涉其地居常貼圖子步障置之座側凡雲遊僧人客商行旅苟有抵其門必延以飲食與望障前指問其鄉里及所歷山川城邑道里險夷其或裝齋圖記者必請出之証以已所親覩及載籍所記叅伍考究積二十餘年以成此書嘗試叩以余所熟地界子玉為說其迂直背向險易沃瘠與風俗之淳漓舟車之通塞歷指畫席上皆盡其委曲不縷毫釐也余因益信其他不苟為子玉長不滿六尺眇然小丈夫已而其胸中所藏如此亦可畏哉

安永乙未三月阿波國儒者讚岐柴卯彦撰



三十七度
林不...
夜不...
名...
之...
我...



凡例

凡例

■ 國名

○ 郡名

— 國界

— 道路

郡界

□ 城下

○ 陳屋

○ 名所

△ 古城古戰場

▲ 関所

⌈ 神祠

台佛寺

● 湊

一 此圖曲尺一寸ヲ以テ道程十里ニ準ス。其處ヨリ其處マテ後里アルヲ左右前後一覽ノ知ベシ。然ル地ノ平儉曲直ニ因テ處處不同アリ。斟酌セスバ有ベカラス。故ニ越後へ越ルニ會津通り。三國通。或水曾路。熊野路。四國邊路ノ如キハ。十里ヲ八分或七分ニモ準ズ。伊勢路ハ一寸二分ニ積ル。凡地平坦ノ處ハ寸尺盈。險曲ノ處ハ縮ト知ベシ。

一 驛路大道ト雖凡山川ノ形勢ニ因リ曲直アル故ニ。一縣ニ尺ヲ當レバ必差フ。分分寸寸ニ度ルベシ。假令ハ縮線ヲ以テ道筋ニ隨ヒ施シ。其線ヲ度リ見レバ。松前ヨリ長崎マデノ里數尺度ニ差ハズ。地名ハ其字首ノ點ヲ其處ト知ベシ。一字ノ場ニ三里ニ填ル。故ニ一里ヨリ近所ハ名所ト雖凡畧ス。筆ヲ容カタク故ナリ。
一 川筋ノ太サ。神社鳥居ノ大サ分量ニ應ゼズ。凡毫毛ノ間書分ケガタシ。

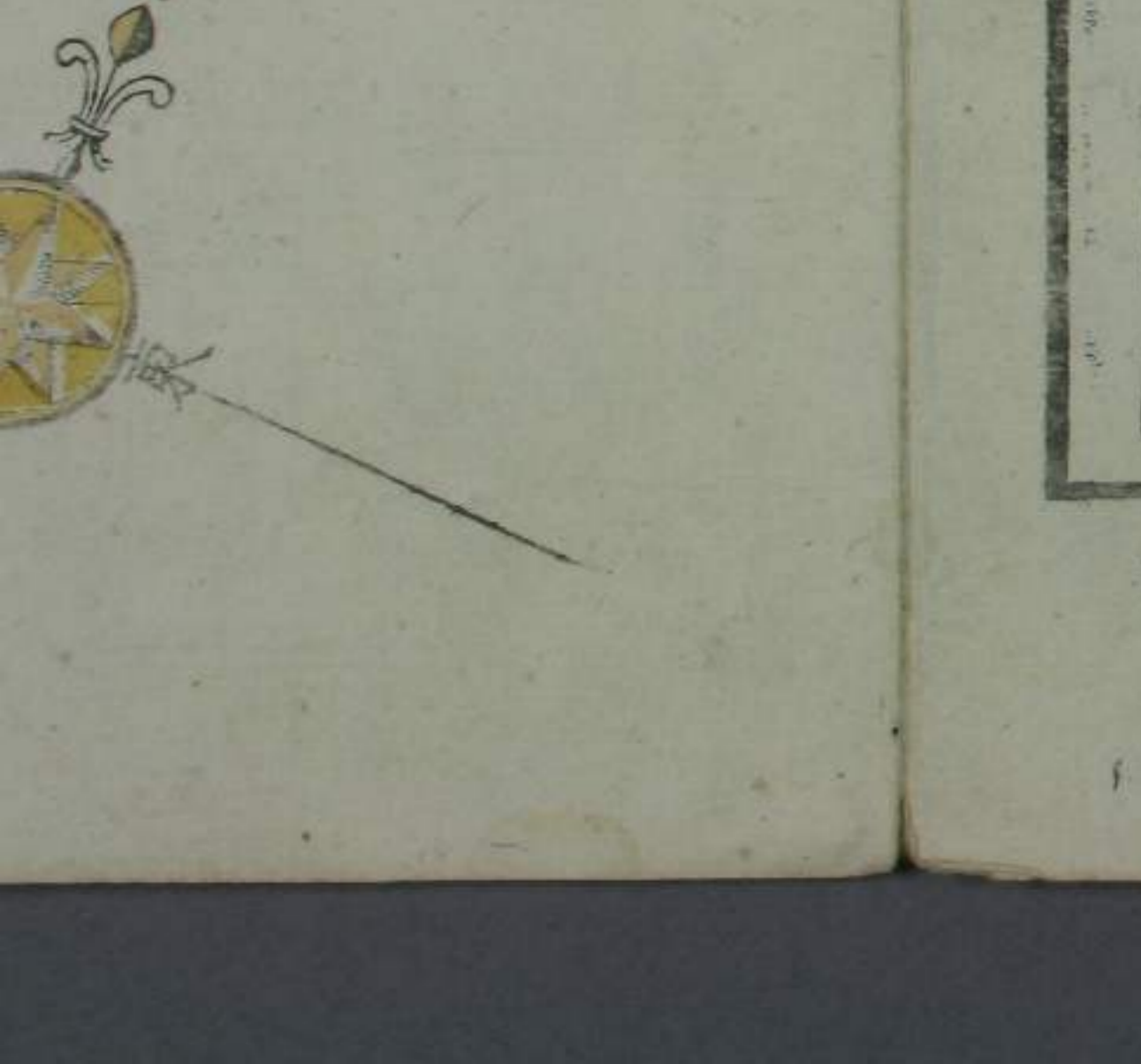
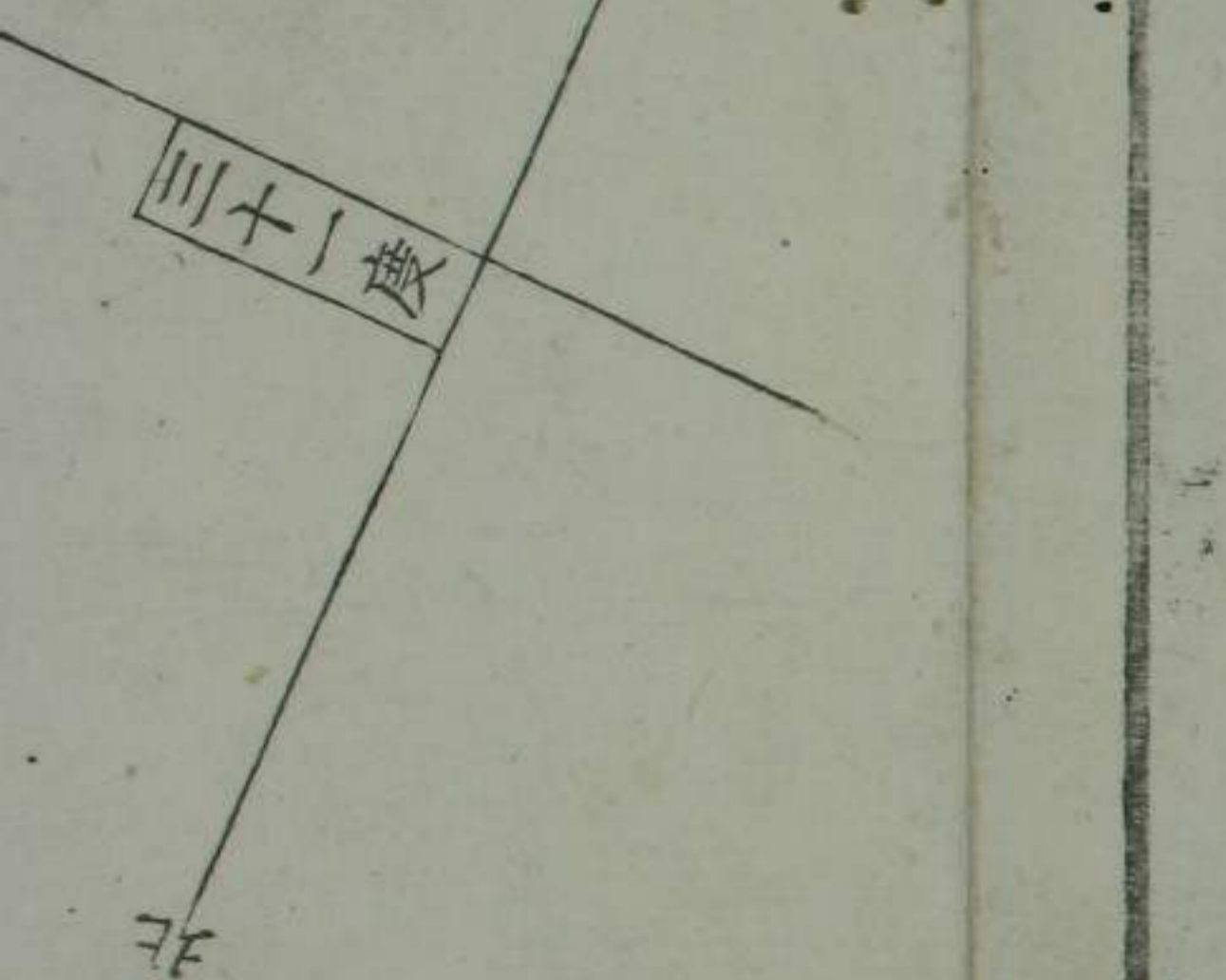

一 土地ノ遠近ヲ正サレ為ニ。北極星ノ度數ヲ合ス。大縣三十二里程隔ハ天ノ一度ヲ違フ。故ニ極星ノ高低ニ隨ヒ南北ノ度數ヲ知りテ東西ハ準知スベシ。日輪一時ノ間三十度ヲ過ク。東海ヨリ西海マテ天道十度違フ。故ニ常與ノ午ノ初刻ハ。長崎邊ニテハ巳ノ下刻ナリ。海面ニ碁画ヲ設ク。土地ノ遠近方位モ是ニ依テ知ルベキ也。

一 海路里程ノ如キハ圖狹小ニ一記シガタシ。其委キヲ識レト要セバ。既ニ刊行スル所ノ増補日本汝路記アリ。就テ見ルベシ

常州水戸

長玄珠子王父

製



海潮者地之喘息也。隨月消長。早曰潮。晚曰汐。雖然其干滿因土地而不齊。隨時刻之遲速。而晝夜有二潮。或一朝三潮。四潮及七潮八潮。又有海邊無滿干處。自武州江戶迄紀州播州。因朔望出入。而知大槩如左。

○紀伊之滿潮者。播磨之干潮也。自播磨至備後向也。自備後至長門同紀伊也。自長門而下者。同播磨也。自紀伊熊野浦。下至肥前同紀伊也。

○自筑紫鐘岬至備中白石。七十五里。潮入來也。自筑紫入來下関。至於上関。半上於白石。自熊野浦入來潮。七十五里。至備中白石。與筑紫潮相合止之。又兩方各七十五里。相引而分也。

○明石潮。遲於大坂。半時許。備前潮。遲於播磨二時也。備中潮。遲於備前一時也。白石潮。遲於大坂三時也。

○北國者潮之滿干少許也。因時候五日七日。續而引於一方。是謂片潮。隨土地之高下。不同如是。猶推尋海邊老者。而可加明察也。

東都柚原隱士 考證

川十六越

