



四十二度





四十一度

四十度



四十數

凡例



國名




郡名



國堺



道路



郡堺



城下



陣屋



驛市或ハ宿並 ■ 名所旧跡廿関所

口 古城古戰場 卍 神祠 台 佛寺・溪又ハ渡船 ▲ 江戸里數。温泉

一 本邦輿地ノ圖赤水先生日本路程全圖ヲ著シテ方位ヲ正シ方圓曲

直ノ形状ヲ詳ニス其後國郡全圖關東八州圖望嶽十三州圖其他國



口古城古戰場并神祠台佛寺・湊又ハ渡船▲江戸里數。温泉

一本邦輿地ノ圖赤水先生日本路程全圖ヲ著シテ方位ヲ正シ方圓曲直ノ形状ヲ詳ニス其後國郡全圖關東八州圖望嶽十三州圖其他國々ノ圖數種アリ就中關東望嶽ノ二圖細密畫セリト云ヘシ雖然其國限ニシテ本邦全圖ノ方位且路程ノ遠近ヲ視ルヲ能ハズ國郡全圖ハ凡上一覽ノ便利ト為シタルモノニメ國々大小異同アリ此ニ因テ今全圖ノ形勢道路里程ノ遠近一目瞭然タルヲ要トシ路程全圖ニ效テ是ヲ擴シ曲尺四寸五分ヲ以テ天ノ一度トシ北極星ノ度數ヲ合シ然シテ山川村里神社佛寺名勝旧跡島々道路ニ至ル迄是ヲ增記ス然レモ敢テ一事モ杜撰ニセズ皆畫ク根據スル所アリテ記ス

一此圖曲尺一寸五分ヲ以テ道程十里ニ準ス其處ヨリ其處マテ幾里有ルヲ左右前後一覽シテ知ルヘシ然レモ土地ノ平嶮曲直ニ因テ處々不同アリ斟酌セズンバ有ヘカラス凡ソ平坦ノ處ハ延ヒ險曲ノ處ハ縮ムト知ルヘシ但シ驛路大道ト雖モ山川ノ形勢ニヨリ曲直アル故ニ一緊ニ尺ヲ當レバ必ス差フ假令ハ結線ヲ以テ道筋ニ隨ヒ施シ其線ヲ度リ見レバ松前ヨリ長崎マテノ里數尺度ニ差ハ

一山川ノ大小廣狹分量ニ應セサルモノアリ凡毫毛ノ間書分難シ村里名所ト雖モ細密ノ處ハ畧シテ載セズ圖モ字モ及ヒ難キ故ナリ



直アル故ニ一際ニ尺ヲ當レハ必ス差ナレド、然レテハ、
隨ヒ施シ其線ヲ度リ見レバ、松前ヨリ長崎マテノ里數尺度ニ差ハ
ス

一山川ノ大小廣狹分量ニ應セサルモノアリ、凡毫セノ間書分難シ、村
里名所ト雖モ細密ノ處ハ畧シテ載セズ、圖モ字モ及ヒ難キ故ナリ
一諸國島々ハ其島名ノ字首ヲ属スル國ニ向テ書ス、假令ハ天草郡ハ
肥後ニ属シ又中國四國ノ間、龜栗島ハ伊豫ニ属シ、高根島ハ安藝ニ
属ス、各相同シ、余效之又分別シカマキハ、傍書シテ分ル、大隅ノ國種
子島伊豆ノ島々ノ類ナリ

一海路里程ノ如キハ、六大概ヲ畧記ス、圖狹小ニメ、巨細ニ記シカマシ
一里程ヲ度ルニ便ナラシメント、諸國城下陣屋江ノ里數ヲ書ス、但シ
古來ヨリ稱シ來ルヲ記シテ、今改メズ

一先修地圖ヲ著スモノ、方位ニ至テハ、皆大同小異アリ、此圖モ又然リ
山川村里盡リ方位ニ適當スルヲ能ハズ、差謬アルモノハ、識者ノ訂
正ニ俟ツ

嘉永壬子季春

水戸

長

赤水

原圖

江戸

鈴木驥園

増訂



京都書林

出雲寺文次郎

大坂書林

河内屋喜兵衛

京都書林

大坂書林

江都書林

出雲寺文次郎

河内屋喜兵衛

内野屋弥平治

岡田屋嘉七

出雲寺萬次郎板

三十八卷

聖德太子

卷

力

江戸

鈴木驥園

増訂

同

竹島 見高麗嶺雲州望麗州
三五嶼竹島

茶島

四十

三



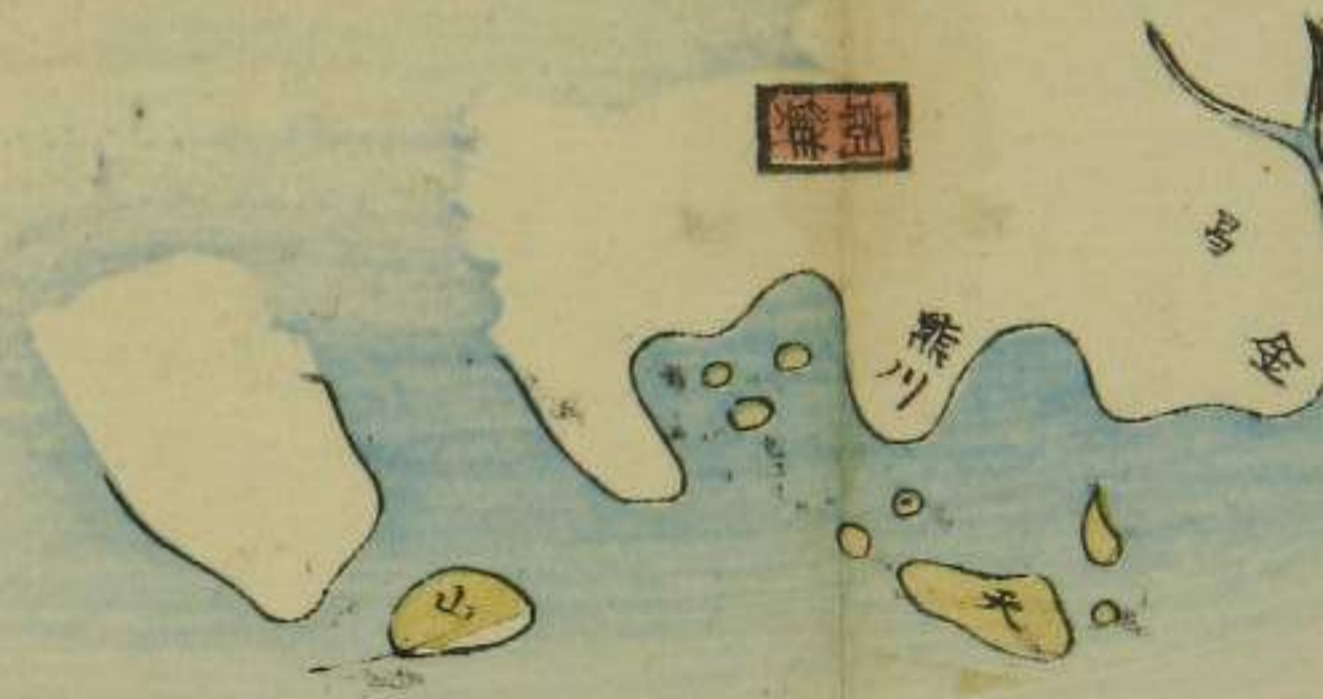


三十六殿



度

蘇州



蘇州水

三十五度





四十度

河之十川

三十九度



東

南

西

北

四十度



郡塚
 旧跡并関所
 里數。温泉
 正シ方圓曲
 外圖其他國
 シ維然其

三十九度



里數。温泉

正シ方圓曲

州圖其他國

ヘシ雖然其

能ハズ國郡

兵同アリ此

ヲ要トシ路

トシ北極星

道路ニ至ル

據スル所ア

處マテ幾里

曲直ニ因テ

ハ延ヒ險曲

勢ニヨリ曲

以テ道筋ニ

尺度ニ差ハ

書分難シ村

難キ故ナリ



川十八度

川十九度



尺度ニ差ハ

書分難シ村

難キ故ナリ

八天草郡ハ

島ハ安藝ニ

大隅ノ國種

記シカマシ

ヲ書ス但シ

圖モ又然リ

ハ識者ノ訂

圖

訂

次郎

兵衛



川十中

川十中



文次郎

吾兵衛

弥平治

嘉七

禹次郎板

山度




川十力版





三十五度





三十四度



三十五度



三十四度





三十九度 西



西

東

三十八度

三十九度



西

東



相模川

相模川

相模川

三十七度

西

相模湾

相模川

相模川















十三度

十二度

度十川



南
○
三
廿
三
度

度四十三

六
十
四

水
海
大

五
程
一
里

日
小
九

度三十三

青
島



川十中



川十

川十六

川十八



川十六

川十六



小島

自是南九
島小笠原百八十里有無人
島大小五六十
長七里
橫二里半
無人



大島三宅島利島新島志貴根島
 神美島御倉島是才曰伊豆七島



三枝川古 祐
 山古 櫻 湖 照
 一 城 倉 (大)



首志州島羽至伊豆下田
連江洋七十五里

圖十三



此圖係三山島至伊豆下田
之航路圖也其間之島嶼
及山川均與前圖無異
惟此圖則詳載其間之
航路及泊船之處而已
其間之島嶼及山川均
與前圖無異



三十四版

第十七海江連
羽島州志





三十三度

五十二





三十三殿

五十七

五十八



三十三號



度

三十一度

三十度

日本國
東海
東洋



50.4

50.4

50.4

增訂
大日本
國
地路程全圖
全



ル11
1697

