





6 7 8 9 20 1 2 3 4 5 6 7 8 9 30 1 2 3 4 5 6 7 8 9 40 1 2 3 4 5 6 7 8 9 50 1 2 3 4 5 6 7 8 9 60 1



大日本

大日本細見指掌全圖

上圖













夫乾象坤輿古今不易而其推步測量如古  
不如今者何也豈以后世人益知學益覈器  
益精密使之然乎彼天之高星辰之遠岳壑  
之嶇嶽砥嶠負嵎瀕海之盤紆逶迤設之象  
規以詳經緯懸之垂球以推朔望是其古之  
所以不如今乎然其要不過授時敷土使民  
由焉則古聖人既建之極矣邈矣西土之徒





佐波

越後

五郎

相模

三春

上野

沼田

相模

三春





不如今者何也豈以后世人益知學益覈器  
益精密使之然乎彼天之高星辰之遠岳壑  
之嶮嶽抵嶠負嶠頻海之盤紆透迤設之象  
規以詳經緯懸之垂球以推朔望是其古之  
所以不如今乎然其要不過授時敷土使民  
由焉則古聖人既建之極矣逖矣西土之徒  
或以工執相詫自為功出禹上者坐井底而  
窺天而已蓋神州之大廣袤將一十有一度  
有奇加以琉球蝦夷諸屬歲增無曠土無游  
民戶口繁殖每郡過萬富有之府宇內孰尚  
近世象輿之學彌明地圖日新寒燠之與度  
遷徙潮汐之從里遲速皆可指掌而辨也問  
書肆某氏訂其謬補其遺更表驛郵里程以  
便舟車之往來其益于同軌殊不小大得  
古聖建極使民由焉之意哉余常愍暖姝西  
土之說不知大道之要於是乎為之序

文化三年丙寅上元日

浪華筱應道撰







戸見村

清水

野上

沼田

下郷

沼田

沼田

沼田

沼田

沼田

沼田

沼田

沼田

高表

雨丸

虫食

吉田

信濃

信濃

信濃

信濃

信濃

伊豆

伊豆

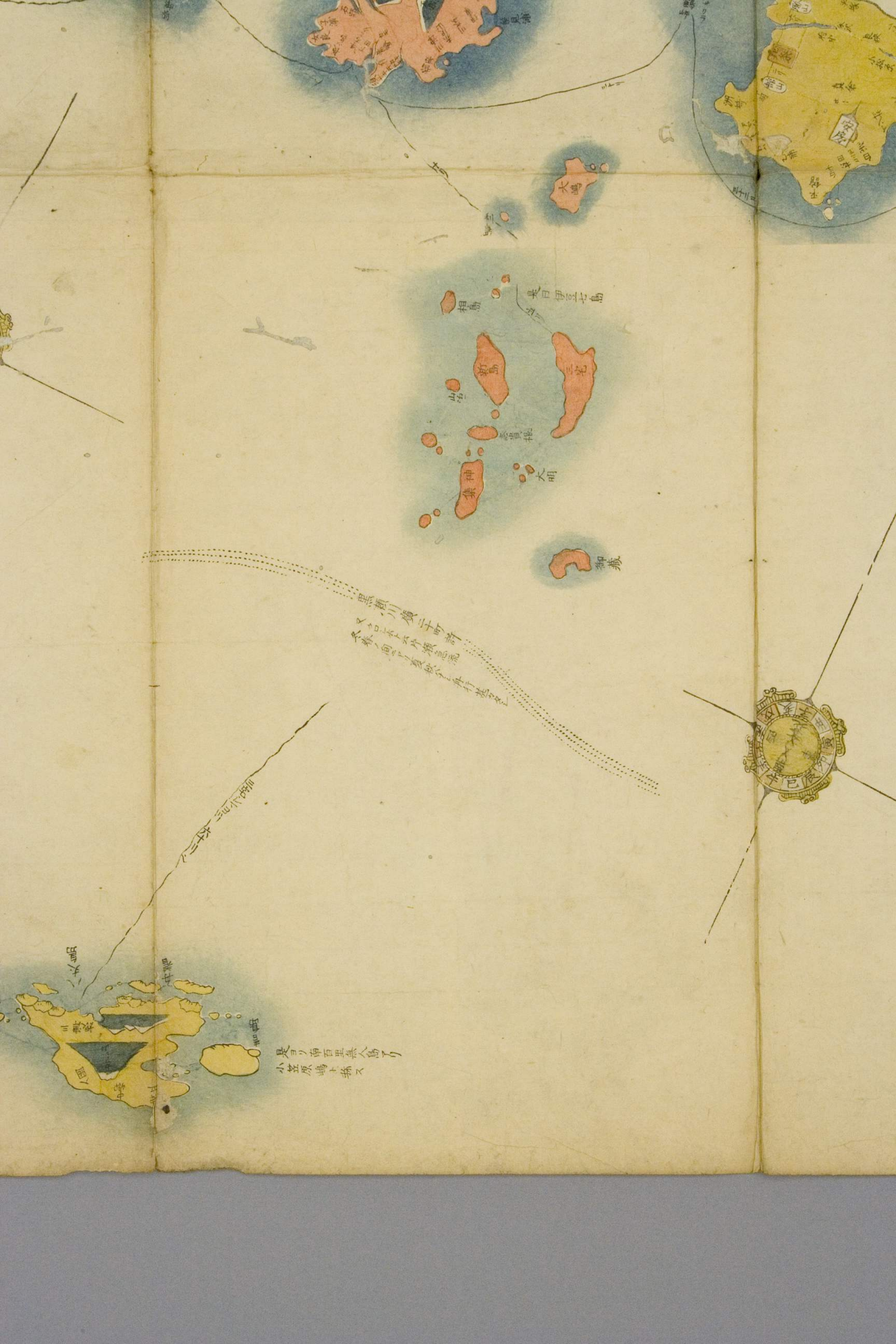
伊豆

大島

是日伊豆七島

相島





黒瀬川磯子町詩  
又曰本上石片瀬急流  
大巻廻り真秋舟行甚急

是ヨリ南百里無人島了  
小笠原嶋上

御藏

長日伊豆七島

相島

新島

三宅

山名

志賀根

集神

大明

中島

中島

中島

中島

中島

中島

便舟車之往来其益于同軌殊不小大得古聖建極使民由焉之意哉余常愍暖姝西土之說不知大道之要於是乎爲之序

文化三年丙寅上元日

浪華筱應道撰



凡例

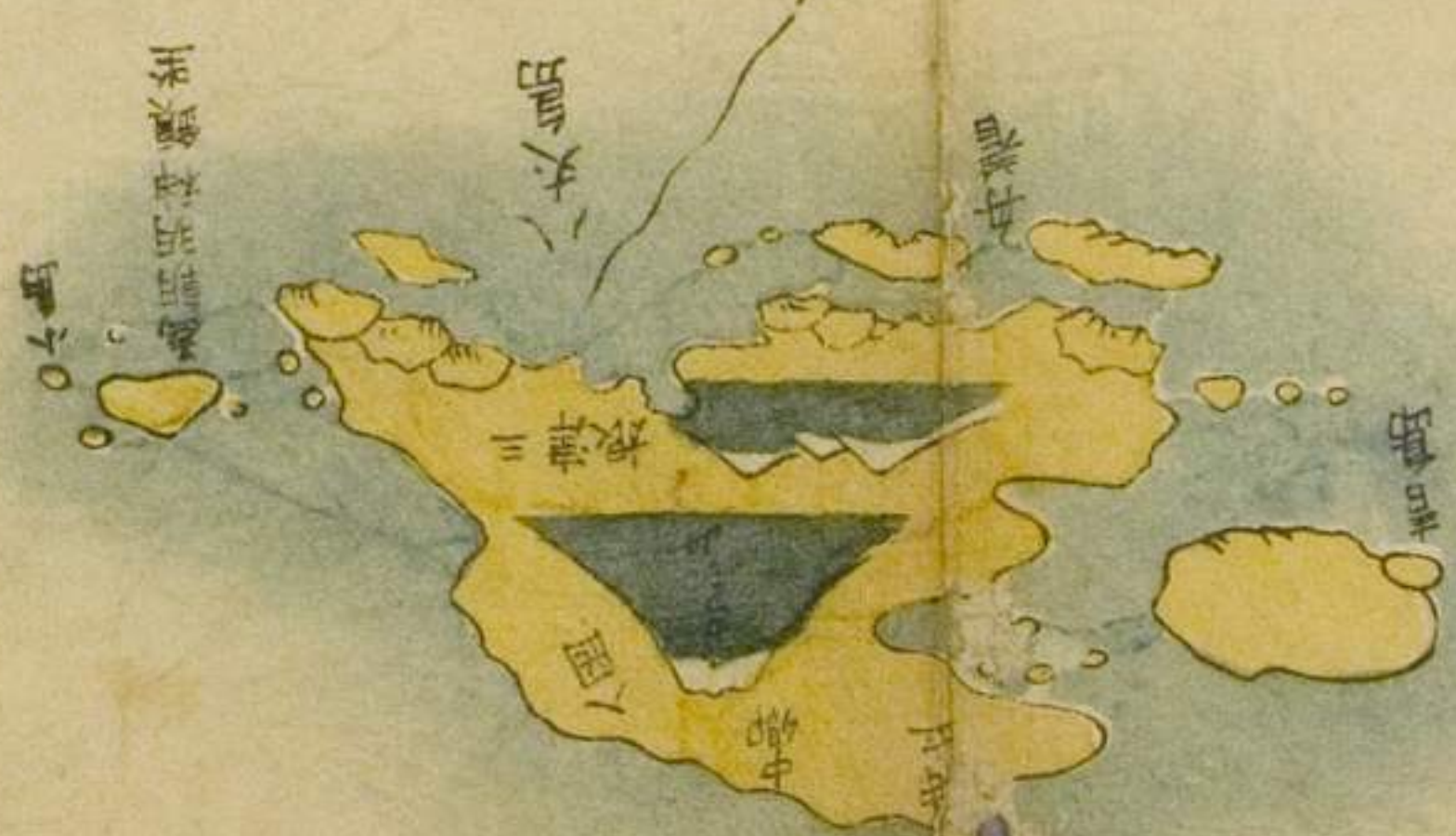
此南方  
國名  
北ナリ  
城下  
陳屋  
△古城或古戰場

道筋ノ里數黑圈ヨリ。黑圈ニ至テ。幾里ト定ム。或ハ黑圈ヨリ。陳屋又ハ城下マデヲ。幾里ト定ム。其間ニ村名名所等シルセ凡。黑圈ナキハ里數ニ不拘





浪切  
大正  
九崎  
原三



小笠原

凡例

此方  
北ナリ  
國名

城下 (陳屋)

△ 古城或口戰場

卍 神社 畧シテレルニ  
イモアリ

合 佛寺 畧シテレルニ  
キモアリ

○ 名所或ハ○ 如此レルニ  
モアリ

〰 國界

道筋ノ里數黑圈ヨリ。黑圈ニ至テ。幾里ト定ム。或ハ黑圈ヨリ。陳屋又ハ城下マデヲ。幾里ト定ム。其間ニ村名名所等レルセ氏。黑圈ナキハ里數ニ不拘。五畿七道ハ。此度悉ク順覽シ。里數等訂正シテレルストイ工氏。旁徑細路ニイタワテハ。里數道筋等レルサバル所モアリ。海内ノ大ナル詳畧ナキヲ不能モノアリ。四方ノ諸君子。一二ノ缺誤ヲ以テ。此圖杜撰ナリトスルコトナカレ。

川ノ廣狹。湖池沼等ノ大小。分量ニ應セザルモノアリ。是筆毫ノ及バザレバナリ。斟酌シテ見ルベシ。○名所又ハ宿等ノノ字。平カナニテ記シタルハ。野ノ字ノ略ナリ。

海路程ハ。大抵ヲ記ス。陸路タリトモ。曲直縱橫重疊スル等ノ者。混雜シテ分チカタク。故之ヲ畧ス。

陸奥州三馬屋ハ。北極地ヲ出ル。四十二度二分ニ當ル。大隅國佐田岬ハ。三十

一度弱ニ當ル。大抵三十五六度ノ國ハ。四時ノ氣候中和ナリ。南ニスケレバ。温

煖ニシテ。物ヲトラカレ。北ニヨレバ。寒冷ニシテ。物ヲコラス。深山平坦ノ地ニ

ヨリテ。異ナルアリ。北極ノ高下ニヨリテ。其畧置ラレシ。東西ノ

相距ル。陸奥ノ海濱ヨリ。京師ニ至テ。三千五百八十七里。京師ヨリ。肥前長崎

ニ至テ。一千九百七十八里。通計五千五百六十五里。六町一  
里ナリ

國々城下ニヨリ。本名ヲ称セス。郡名ヲ以テ。其城下ノ名トスル處ハ。見ヤス刀

ランガタメニ。直ニ郡名ヲレルス。出羽國秋田郡。本名久保田ノコトキ是ナリ











見高麗岩雲州望雲州

磯竹島

松島

陸奥州三馬屋ハ北極地ヲ出ル<sub>一</sub>四十二度二分ニ當ル大隅國佐田岬ハ三十  
 一度弱ニ當ル大抵三十五六度ノ國ハ四時ノ氣候中和ナリ南ニスグレバ温  
 煖ニシテ物ヲトラカレ北ニヨレバ寒冷ニシテ物ヲコラス深山平坦ノ地ニ  
 ヲツテ異ナルアリトイエ凡北極ノ高下ニヨリテ其寒温ヲシレバ東  
 相距ル<sub>一</sub>陸奥ノ海濱ヨリ京師ニ至テ三千五百八十七里京師ヨリ肥前長崎  
 二至テ一千九百七十八里通計五千五百六十五里<sub>六町一</sub>  
 國々城下ニヨリ本名ヲ称セズ郡名ヲ以テ其城下ノ名トスル處ハ見ヤス刀  
 ランガタメニ直ニ郡名ヲシルス也羽國秋田郡本名久保田ノコトキ是ナリ

浪華金城小唐山人識

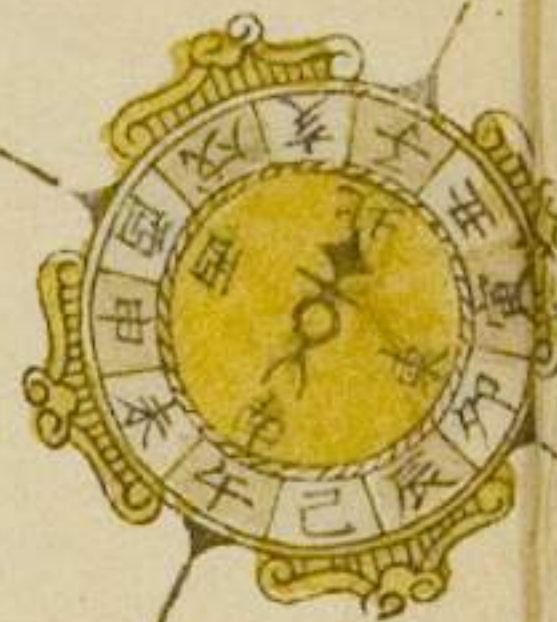

























周防洋

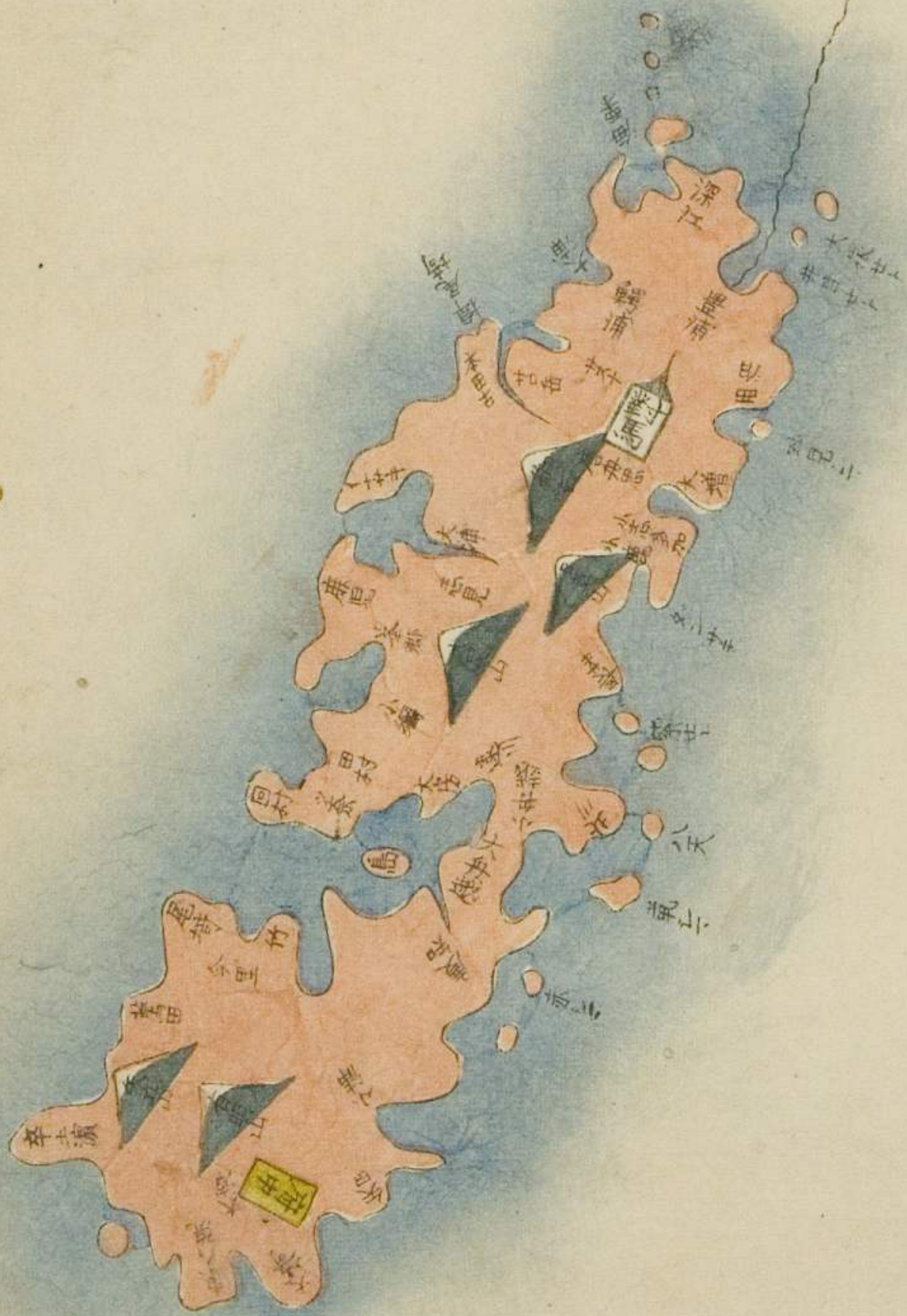
財部

The map is densely populated with Japanese text labels. Major place names include 山鹿 (Yamaguchi), 小倉 (Kogura), 長門 (Nagato), 萩 (Hagi), 下関 (Shimonoseki), and 宇布岐 (Ubuiki). The text also identifies various rivers, such as the 萩川 (Hagi River) and 宇布岐川 (Ubuiki River), and numerous smaller settlements and landmarks. The map uses a color-coding system where different regions are shaded in yellow, orange, and blue, likely representing different administrative provinces or domains.






四百里上上尺四十里三夕夕











回南百二十里

牧浦


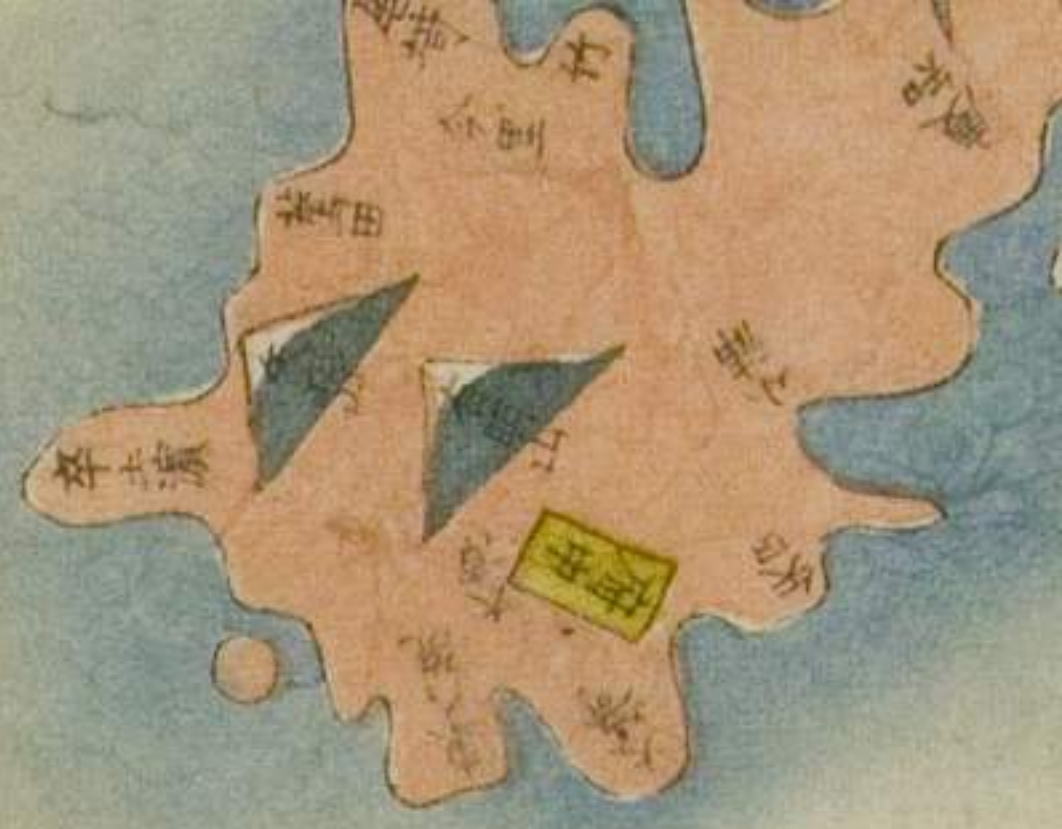
長田 湊  
大隅内屋久島

種子島  
赤尾水  
大隅  
島

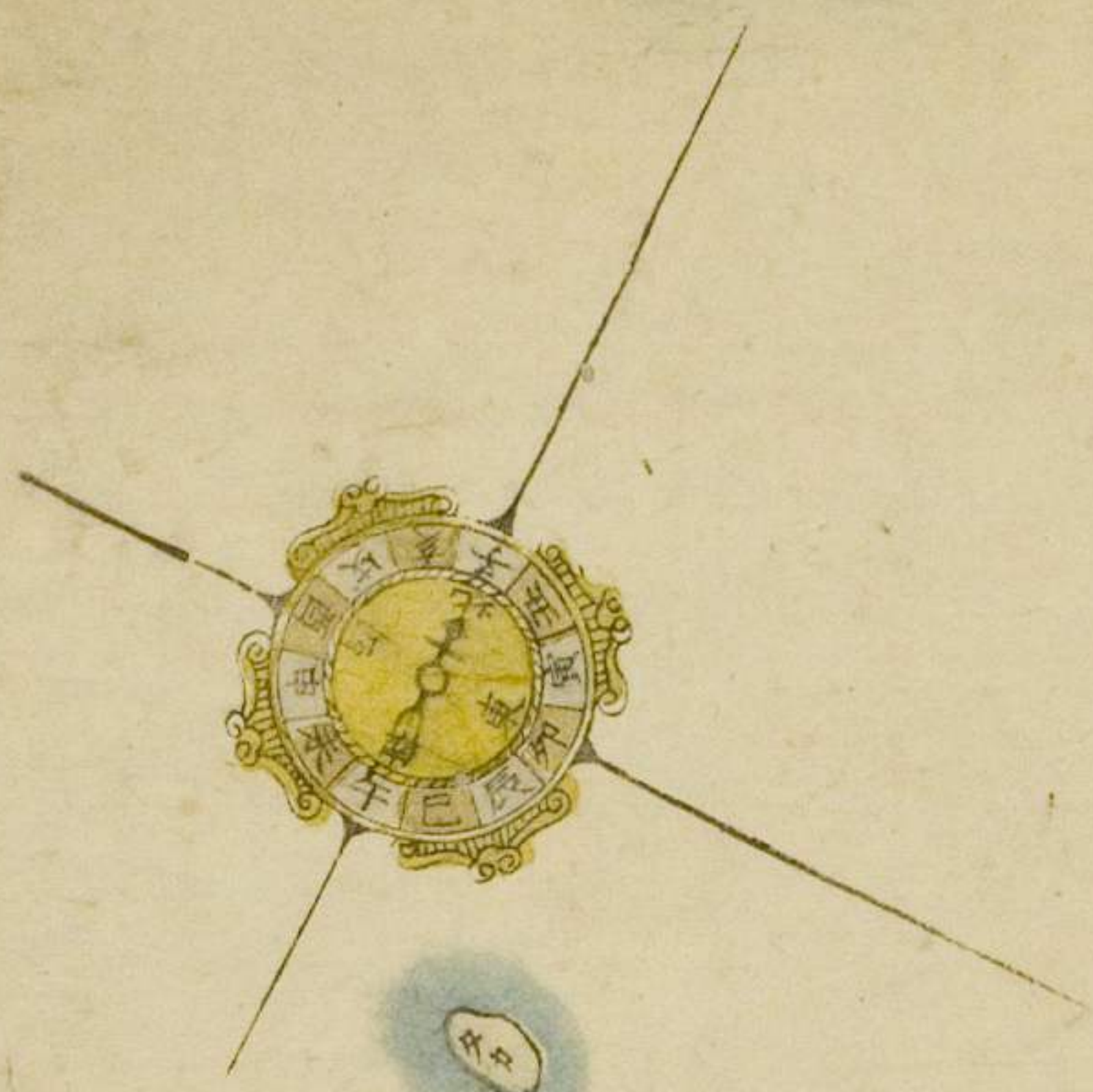
硫黄島  
竹島


細川





第五





大日本道中細見記  
此本ハ懐中小本ニシテ日本國中道中委レク記シ御  
 大名方知行高御紋驛御定メ駄賃付城下宿々名所旧  
 跡神社佛閣洩サズ記ス尤方角ニ不抱順路ヲ記スニハ旅行ノ人ハキハメテ持玉フヘシ

文化五年戊辰

浪華書籍師

北久太郎町四丁目  
 河内屋新次郎

高麗橋一丁目  
 藤屋彌兵衛

心齋橋南江四丁目  
 吉文字屋市左衛門

