

1 2 3 4 5 6 7 8 9 10 11 12 13 14 15 16 17 18 19 20 21 22 23 24 25 26 27 28 29 30 31 32 33 34 35 36 37 38 39 40 41 42 43 44 45 46 47 48 49 50 51 52 53 54 55 56 57 58 59 60 61 62 63 64 65 66 67 68 69 70 71 72 73 74 75 76 77 78 79 80 81 82 83 84 85 86 87 88 89 90 91 92 93 94 95 96 97 98 99 100



萬國全圖
印旗
日本國旗




此圖係由各國使臣所繪，其間或有錯誤，尚祈鑒察。凡欲知其詳者，請向各國領事館或海關查詢。此圖係由各國使臣所繪，其間或有錯誤，尚祈鑒察。凡欲知其詳者，請向各國領事館或海關查詢。

此圖係由各國使臣所繪，其間或有錯誤，尚祈鑒察。凡欲知其詳者，請向各國領事館或海關查詢。此圖係由各國使臣所繪，其間或有錯誤，尚祈鑒察。凡欲知其詳者，請向各國領事館或海關查詢。

*A Map of the World
in Japanese
by
E. Schmitt
Yokohama, January 1862*



萬國旗印全圖

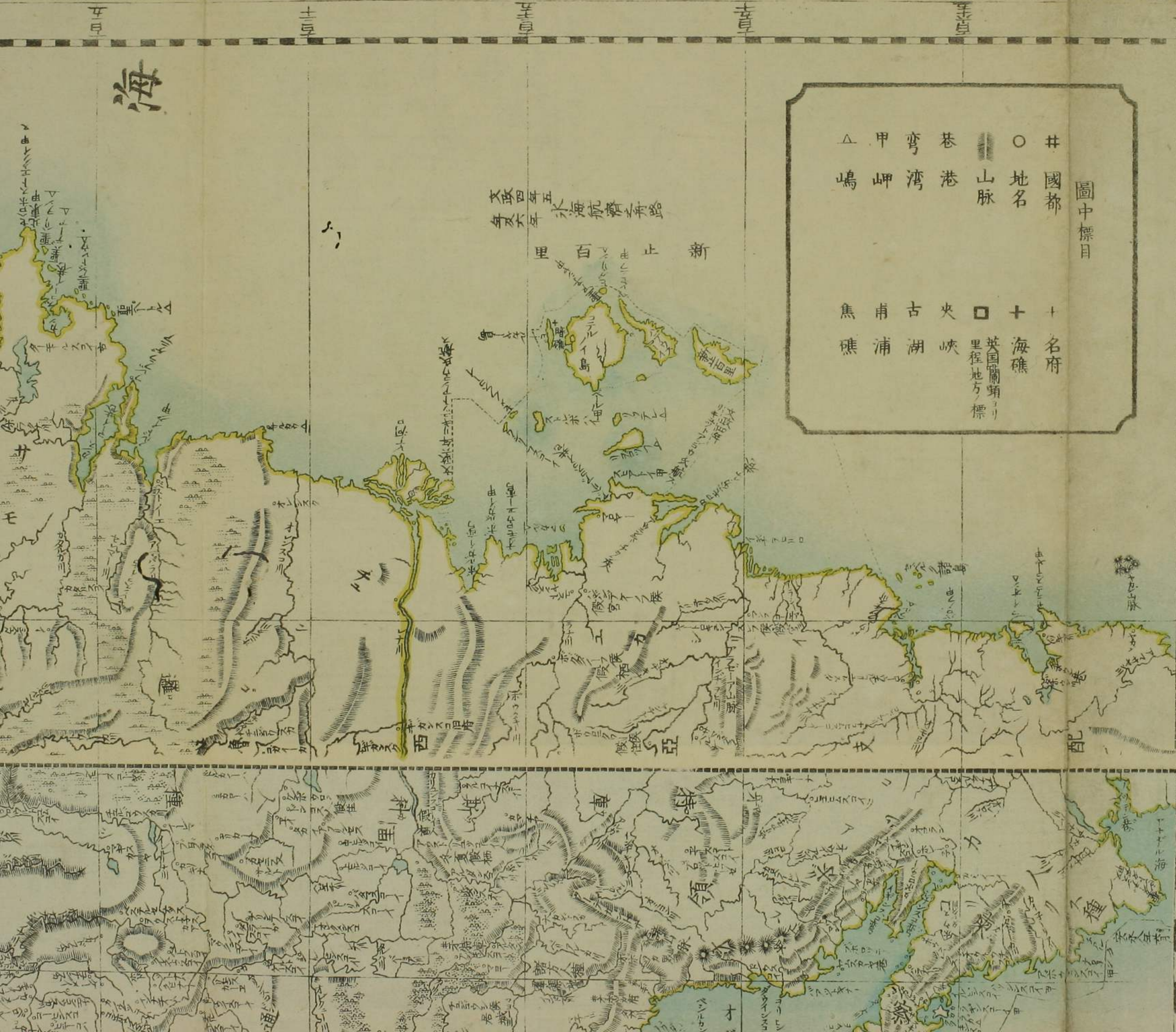


其王	旗王國察那拂	旗埃新津多弗	旗梅來不
軍同	旗里塞馬	旗埃倫哈	旗堡敦瓦
公高同	旗斯來加	旗亞維達巴	旗丁巴
提師水同	旗尔及尔阿	旗ラバヤ丹萬	旗堡英勞
商及埃	旗王國牙班	旗丹萬	旗堡敦哈
商騰希	旗軍海同	旗王國英	旗堡敦哈
幾粒活	同水師提督旗	此亦商隊亦同用旗	旗王國生漏
島亞的	旗船商同	旗隊松青同	旗威諾哈
其摩	旗隊巴二里非同	旗隊松白同	旗松商生漏

通印加馬	旗松軍 下右同	旗麻士威	旗松高堡	旗局軍海同	旗國斯羅
旗船軍回	旗山王	旗實但	旗買德	旗ルラ	旗松軍同
旗船商同	旗船軍典瑞	旗丁得士	旗堡本巴	隊屈工利亞屬同 旗丘巴加墨部	旗船商同
旗ナケリ	旗督提師水國同	旗加爾瑪那	旗森包泥基	旗船商斯羅	旗侯列同
旗哈	旗船商同	旗王國同	旗丁諾	旗量測同	旗督提師水幫
旗克北津	王國亞泥羅波	旗船商同	旗克多斯羅	旗軍堡	旗赤同



海



旗部各明辨聖	旗帝國共國士	旗王國亞那排	旗埃爾津津以非
旗部加利墨亞中	旗軍同	旗里塞馬尼	旗埃倫冷以
旗軍海太明拉加新	旗船高同	旗斯來加	旗亞維達巴
旗船高同	旗督提師水同	旗爾及爾河	旗ラバヤ丹萬
旗國里西巴	旗船商及埃	旗王國牙班	旗丹絲萬
旗國亞比倫河	旗船商騰希	旗軍海同	旗王國英
旗部多派新	旗西幾拉活	同水師提督旗	此亦商隊赤同 用船旗
旗軍海拉瑞內泰	旗島亞的甜	旗船商同	旗隊船青同
旗非理波	旗摩	旗隊臣巴二早非同	旗隊船白同

五十七

五十七

十七

十七



航海年表

閣龍氏初回ノ航海ハ明應元年八月三日ヨリ翌年三月十五日迄ノ間也

同氏二回ノ航海ハ明應三年九月廿五日ヲ同五年六月八日帰帆ス此時始テ米利堅ヲ檢出ス

同氏三回ノ航海ハ明應七年五月廿五日ヨリ同九年十月廿日迄

同氏四回ノ航海ハ文龜元年五月九日ヲ始テ永正元年十月竟ル

ヨシガホツト氏ハ明應三年五月ヨリ航海ヲ始ム

ヒツソンセバスチアン氏ノ航海ハ明應六年五月ヨリ金ハスコデカトマ氏ノ航海ハ明應六年七月八日ヨリ同九年九月迄ノ間也

マガリン氏ハ永正十六年八月十日ヨリ航海ヲ始テ大永元年死ス

弗郎西ダラゲ公ノ航海ハ天正五年十二月十三日ヨリ金同八年九月廿六日帰國ス

海軍提督アレン氏ハ元文五年九月十八日ヨリ延享元年六月十五日迄航海ス

甲比丹イマスゴーク氏初回ノ航海ハ明和五年八月廿六日ヨリ同九年七月十二日迄

同氏二回ノ航海ハ安永元年七月十三日ヨリ創メ同四年七月三十日メ竟ル此人安永八年二月十四日於テ死ス

安永五年七月十二日ヨリ同九年八月廿二日迄ノ間コーススキュルク及ヒゴレノ三氏ニテ俱ニ航海ス

甲比丹セオルゲバンコウヘル氏ハ寛政三年四月朔ヨリ同七年十一月廿二日迄航海ヲ為ス

北極海航路紀事

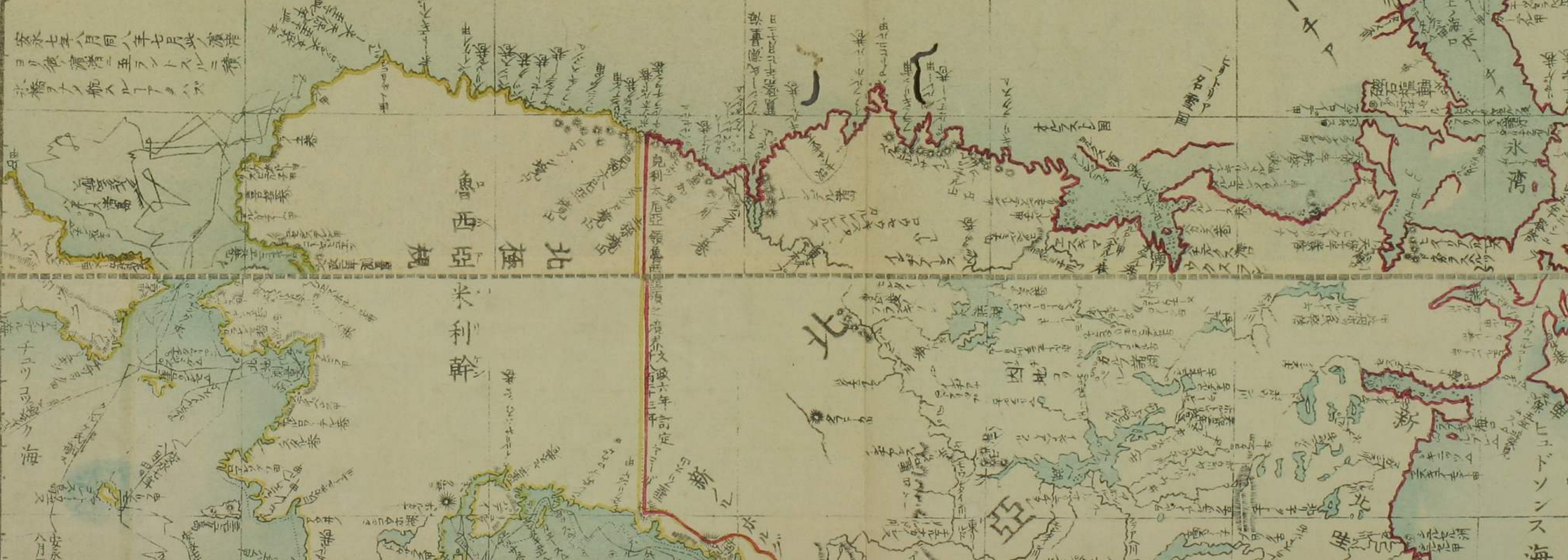
甲比丹イヨシヨス及ヒパルレー三氏ニテ文政元年夏バツビス海ヲ測量ス


甲比丹パルレー氏文政四年ヨリ同六年迄ノ間ニラカステルプリンズレーグノ峽ハルレー嶋及ヒメルヒル嶋ヲ測量シ又再ビヒュドソン海ガハキスカンチルメルヒルレ峽ヲ測定ス

甲比丹アラキリズ氏文政二年ヨリ同四年迄間ニツルベリヲ川迄至ル

甲比丹ラス氏ハ文政十二年八月十三日ヨリ天保四年八月十七日迄ノ間レーグン王海ヨリ於テ滞港ス

氷 凍 波 濤 兒 海





聖多哩	喜望峯	角岬	マウリキウス	聖ヤゴ	利瑪	コロンボ	孟買	マドラス	ベンコレン	スワン川	板淡	咕哩噶啞	麻刺加	ヤクソン港	馬泥兒訝	廣東	朝鮮	北京マテ	英吉利王都噶頓
聖多哩	喜望峯	角岬	マウリキウス	聖ヤゴ	利瑪	コロンボ	孟買	マドラス	ベンコレン	スワン川	板淡	咕哩噶啞	麻刺加	ヤクソン港	馬泥兒訝	廣東	朝鮮	北京マテ	英吉利王都噶頓
四千八百六十二里	五千四百里	六千五百八十里	六千六百八十五里	九千六百二十五里	九千六百二十五里	一萬七千七十里	一萬一千三百二十里	一萬五千五百八十五里	一萬四千六百五十里	一萬六千五百五十里	一萬八千八百里	一萬二千五百五十里	一萬二千四百四十里	一萬二千四百四十里	一萬二千四百四十里	一萬二千四百四十里	一萬四千六百八十里	一萬五千八十里	支那帝都
安特塊	里西波亞	義八塔	カジセ	聖皮提里普爾	亞爾汗業	聖ヨンス	納波里	馬兒達	聖ヤゴ岬及諸島	ハリハキス	キユエツペス	波士頓	公斯當丁諾波兒	紐育	華盛頓	バルバドース	カルレストン	牙買加	ハナ
九十一里	一千九百八十八里	一千三百八十里	一千三百八十里	一千三百八十里	一千三百八十里	一千三百八十里	一千三百八十里	一千三百八十里	一千三百八十里	一千三百八十里	一千三百八十里	一千三百八十里	一千三百八十里	一千三百八十里	一千三百八十里	一千三百八十里	一千三百八十里	一千三百八十里	一千三百八十里

例言
 一 本圖ハ英人
 一 彼一千八百
 一 草アリト雖
 一 五大州及ビ
 一 如キハ若干
 一 我邦及ビ支
 一 二供スルヲ
 一 謬ナカラシ
 一 以テ増損セ
 一 近世地球ノ
 一 二至テハ未
 一 北墨ノ磁石
 一 今必要ノ一
 一 圖中ノ經緯
 一 セテ百六十
 一 以テ算スル
 一 如キハ未ダ
 一 ズ是レ蓋シ
 一 一本圖ノ文字
 一 固ト淺見寡
 一 ノカラトヲ
 一 者ノ訂正ヲ
 一 安政五年



旗非理波	旗摩之微	旗隊巴二早里非同	旗隊船白同
旗魯之秘	旗那且士孔	旗淪得加	旗尼巴度東英 隊工印原
旗瓊雷巴法	旗那買士	旗加卑斯比	旗船海爾海聖英
此亦商旗委衆加墨北 用船軍國合利亞	旗加力交	旗西利牙	旗用帶亞利冠
旗督海師水等差同	旗船商斯臣突	旗加惹亮馬	商通度印東同
旗船軍同	旗軍同	旗客商同	旗蘭爾阿
上同	旗哥羅及里波黎的	旗主國爾瓦社爾波	旗島西日
旗治政和共國同	旗安都的	旗宮國同	旗連馬
桅首船同	旗船商西耶比	旗船回濱海同	船商子力不
旗不力喇佛亞	旗軍同	旗軍海丁	旗島塞臣阿

十
十一
十二
十三
十四
十五
十六
十七
十八
十九
二十



北
海

東
海

北
朝

亞
沙

亞
利
亞

亞
刺
比
亞
海

地
非

橫
葛
刺
海

蒙
魯
爾
喀

廣
桂
林

原
刺
加
海



東海
北海

大西洋

亞沙
亞沙

規至夏

亞利
亞利

亞地
亞地

寬政元年

明應元年七月三日關龍氏之始發始大洲之海路

此五十六度之間
東風之時期

大正七年檢出

萬曆十七年

豐永元年

天正元年

七月三日

寬政元年

大正七年

天正元年

萬曆十七年

萬曆十七年

萬曆十七年

萬曆十七年

萬曆十七年

豐永元年

天正元年

天正元年

天正元年

天正元年

天正元年

天正元年

天正元年

天正元年

大洲

大洲

大洲

大洲

大洲

大洲

大洲

大洲

大洲

大洲

大洲

大洲

大洲

大洲

大洲

大洲

大洲

大洲

大洲

大洲

大洲

大洲

大洲

大洲

大洲

大洲

大洲

大洲

大洲

大洲

大洲

大洲

大洲

大洲

大洲

大洲

大洲

大洲

大洲

大洲

大洲

大洲

大洲

大洲

大洲

大洲

大洲

大洲

大洲

大洲

大洲

大洲

大洲

大洲

大洲

大洲

大洲

大洲

大洲

大洲

大洲

大洲

大洲

大洲

大洲

大洲

大洲

大洲

大洲

大洲

大洲

大洲

大洲

大洲

大洲

大洲

大洲

大洲

大洲

大洲

大洲

大洲

大洲

大洲

大洲

大洲

大洲

大洲

大洲

大洲

大洲

大洲

大洲

大洲

大洲

大洲

大洲

大洲

大洲

大洲

大洲

大洲

大洲

大洲

大洲

大洲

大洲

大洲

大洲

大洲

大洲

大洲

大洲

大洲

大洲

大洲

大洲

大洲

大洲

大洲

大洲

大洲

大洲

大洲

大洲

大洲

大洲

大洲

大洲

大洲

大洲

大洲

大洲

大洲

大洲

大洲

大洲

大洲

大洲

大洲

大洲

大洲

大洲

大洲

大洲

大洲

大洲

大洲

大洲

大洲

大洲

大洲

大洲

大洲

大洲

大洲

大洲

大洲

大洲

大洲

大洲

大洲

大洲

大洲

大洲

大洲

大洲

大洲

大洲

大洲

大洲

大洲

大洲

大洲

大洲

大洲

大洲

大洲

大洲

大洲

大洲

大洲

大洲

大洲

大洲

大洲

大洲

大洲

大洲

大洲

大洲

大洲

大洲

大洲

大洲

大洲

大洲

大洲

大洲

大洲

大洲

大洲

大洲

大洲

大洲

大洲

大洲

大洲

大洲

大洲

大洲

大洲

大洲

大洲

大洲

大洲

大洲

大洲

大洲

大洲

大洲

大洲

大洲

大洲

大洲

大洲

大洲

大洲

大洲

大洲

大洲

大洲

大洲

大洲

大洲

大洲

大洲

大洲

大洲

大洲

大洲

大洲

大洲

大洲

大洲

大洲

大洲

大洲

大洲

大洲

大洲

大洲

大洲

大洲

大洲

大洲

大洲

大洲

大洲

大洲

大洲

大洲

大洲

大洲

大洲

大洲

大洲

大洲

大洲

大洲

大洲

大洲

大洲

大洲

大洲

大洲

大洲

大洲

大洲

大洲

大洲

大洲

大洲

大洲

大洲

大洲

大洲

大洲

大洲

大洲

大洲

大洲

大洲

大洲

大洲

大洲

大洲

大洲

大洲

大洲

大洲

大洲

大洲

大洲

大洲

大洲

大洲

大洲





例言

一 本圖ハ英人庸普爾地氏諸名家ノ正説實驗ヲ輯メテ以テ製作鑲行ス乃
 彼一千八百四十五年實ニ我邦弘化二年ナリ爾後諸州ノ地勢往々浴
 草アリト雖モ舉ナ原鑲ニ准ツテ是レヲ翻刻ス敢テ猥リニ改正セス
 一 五大州及ビ各國ノ境壤分彩モ亦タ原圖ニ倣フ其屬邑部下粟散星羅ノ
 如キハ若干ノ彩色能ク及ブ所ロニ非ス
 一 我邦及ビ支那朝鮮等ノ地名頗ル粗鹵ナリト雖モ蓋シ此圖ハ專ラ航海
 二 供スルヲ本旨トスル所ロノ者因テ具サニ海岸ノ形勢ヲ摹シ毫モ疎
 謬ナカラシム其地名ノ如キハ之ヲ簡畧スル者ナランカ今敢テ私意ヲ
 以テ増損セス
 一 近世地球ノ圖相續テ上梓シ各精粗ヲ競フト雖モ海礁砂洲粟粒ノ島嶼
 二 至テハ未タ此ノ如キ詳密ノ者ヲ見ズ且夫航線舟程ノ年月時日及ビ
 北墨ノ磁石樞軸邏車ノ深林矮樹ノ如キ素ヨリ他圖ノ無キ所口實ニ當
 今必要ノ一奇圖ト謂ツベシ請フ覽者尋常ノ觀ヲ爲ス勿レ
 一 圖中ノ經緯東西二十四局南北十五局每一局每二橫十五度縱十度東西合
 セテ百六十度南北合セテ百五十度トス一度ノ里數我邦二十八里ヲ
 以テ算スル時ハ一局ノ里數通計四百二十里ナリ但シ南極規以外ノ
 如キハ未ダ蒙昧ニ屬スルガ故ニ度數ヲ縮メテ敢テ無用ノ海面ヲ贅セ
 ズ是レ蓋シ南北地方俱ニ舟楫ノ及バザル所ナリ
 一 本圖ノ文字ハ盡ク英語ニ和蘭ト又大ニ異ナリ余ガ如キ僻土ノ醫生
 固ト淺見寡聞ノ者敢テ能クスル所ロニ非ス幸ニ英吉利ノ字書ト同志
 ノカラトヲ以テ漸ク茲舉ニ及ブ圖中必ス錯誤無キヲ得ス冀クハ來
 者ノ訂正ヲ待ツ

安政五年戊午仲春

駿河 武田簡吾誌

A Map of the World



桅首船同 	旗船商西印比 	旗船回濱海同 	船商子力卡斯同
旗ニカ加利佛亞 	旗軍同 	旗軍海丁丁徽 	旗島塞尼阿
旗可瀾馮同 	旗王羅暹 	旗船商同 	旗堡丁丁
旗イキユヒ同 	旗求皮 	旗船軍府塞法 	旗ノルトヒ
旗利愛諾捕 	旗國向緬 	旗船商同 	旗ンリブ
旗的維德榮國陸拉島 	旗趾交 	旗軍海紉加 	旗アサウコ
旗軍海哥西墨 	旗船商清大 	旗船商同 	旗ヤシコス
旗船商同 	上同 	用船里西動那 旗共商軍西及不 	旗門
旗智利 	旗ヤス新墨南 	旗里西西 	旗義北
旗主國亞西蘇 	旗引同 	旗部加盧 	旗船商及船軍司
旗船商同 	旗島斯維三 	旗亞那治 	旗得丁斯可



無地

加

安永五年正月朔

永曆十一年

亞

海

安永五年正月朔

永曆十一年

為

海

安永五年正月朔

永曆十一年

為

海

安永五年正月朔

永曆十一年

為

海

安永五年正月朔

永曆十一年

為

海

安永五年正月朔

永曆十一年

為

海

安永五年正月朔

永曆十一年

為

海

安永五年正月朔

永曆十一年

為

海

安永五年正月朔

永曆十一年

為

海

安永五年正月朔

永曆十一年

為

海

安永五年正月朔

永曆十一年

為

海

安永五年正月朔

永曆十一年

為

海

安永五年正月朔

永曆十一年

為

海

安永五年正月朔

永曆十一年

為

海

安永五年正月朔

永曆十一年

為

海

安永五年正月朔

永曆十一年

為

海

安永五年正月朔

永曆十一年

為

海

安永五年正月朔

永曆十一年

為

海

安永五年正月朔

永曆十一年

為

海

安永五年正月朔

永曆十一年

為

海

安永五年正月朔

永曆十一年

為

海

安永五年正月朔

永曆十一年

為

海

安永五年正月朔

永曆十一年

為

海

安永五年正月朔

永曆十一年

為

海

安永五年正月朔

永曆十一年


十
西
十
十
十
十
十
十

南太平洋

赤道線 又 平夜線

南巴尼大南海



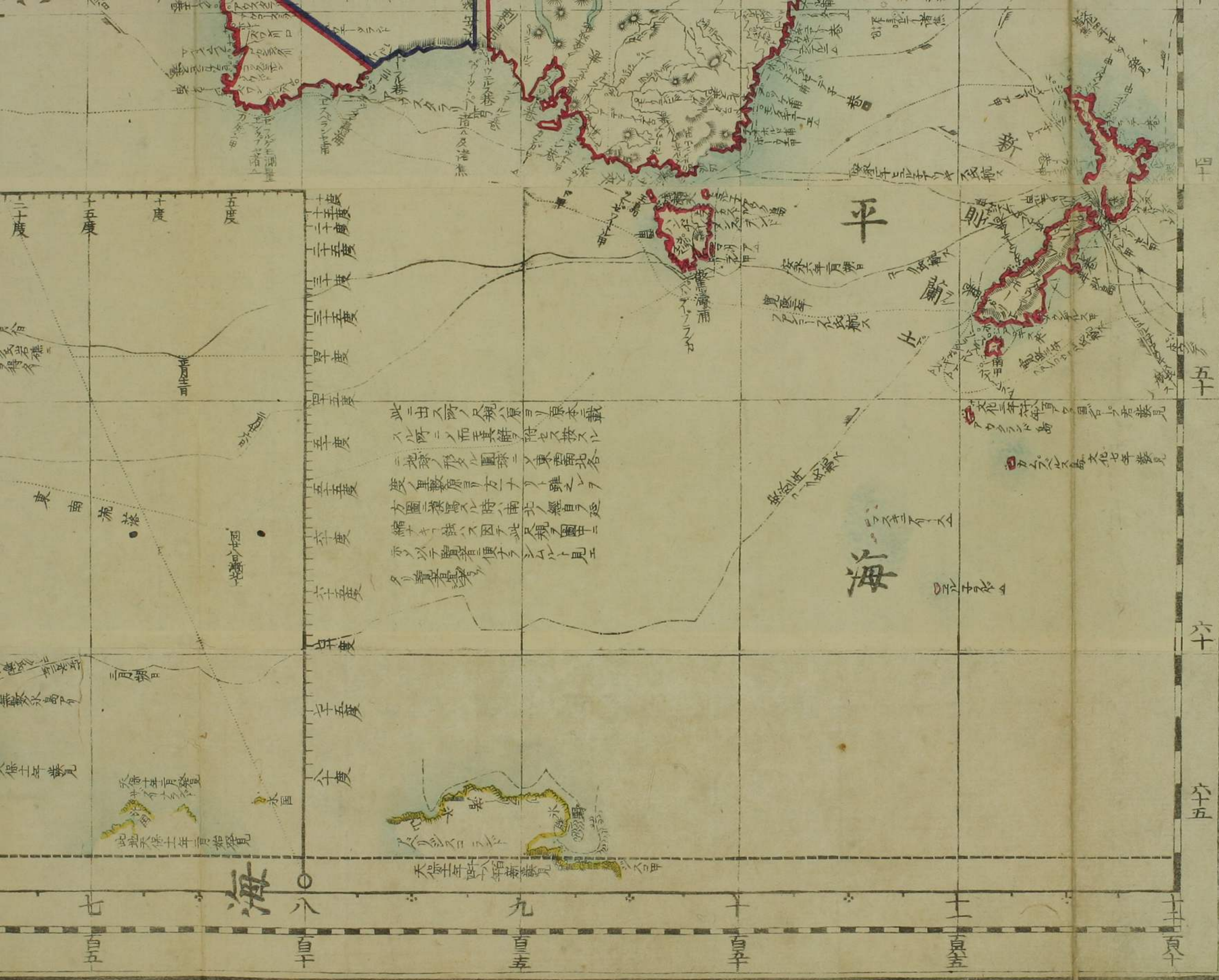


製作鑄行ス乃
ノ地勢往々浴
ニ改正セス
印下粟散星羅ノ
此圖ハ專ラ航海
方ヲ摹シ毫モ疎
今敢テ私意ヲ
勿キ所口實ニ當
年時日及ビ
洲粟粒ノ島嶼
縦十度東西合
邦二十八里ヲ
南極規以外ノ
海面ヲ贊セ
キ僻土ノ醫生
ノ字書ト同志
得ス冀クハ來
武田簡吾誌

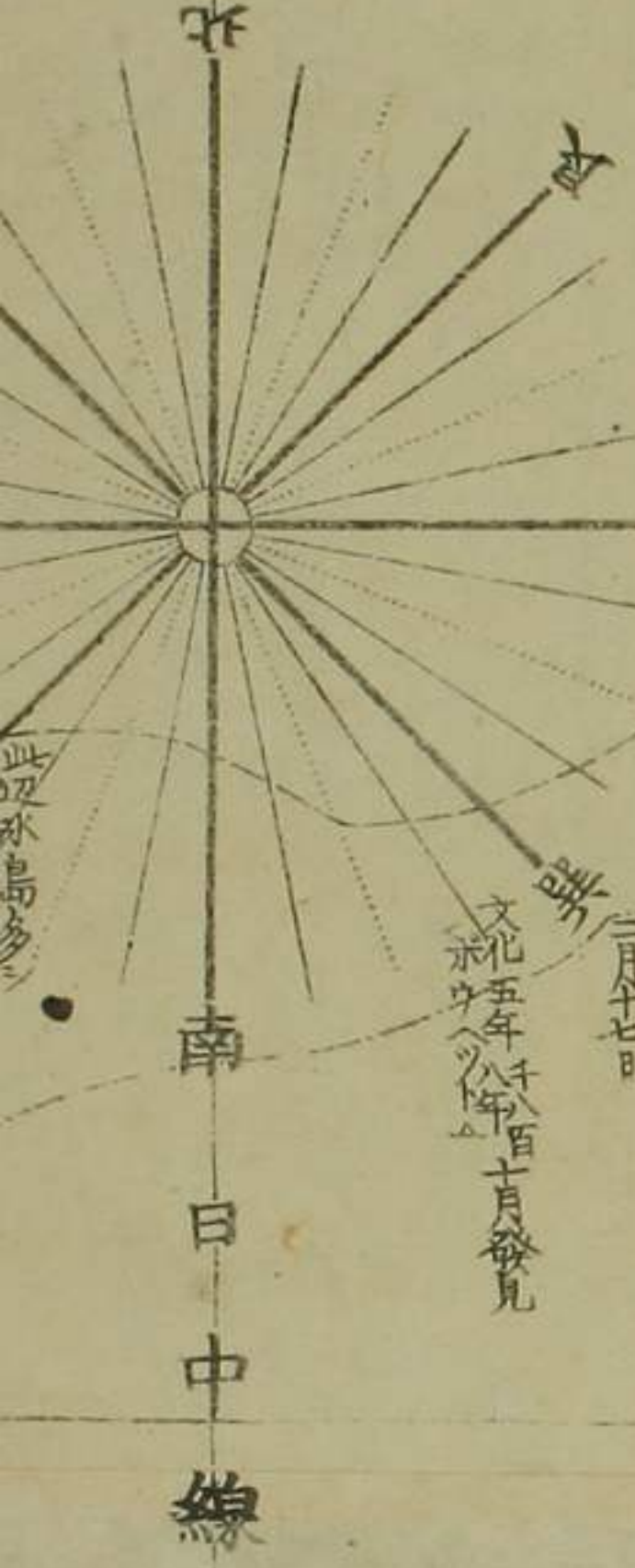
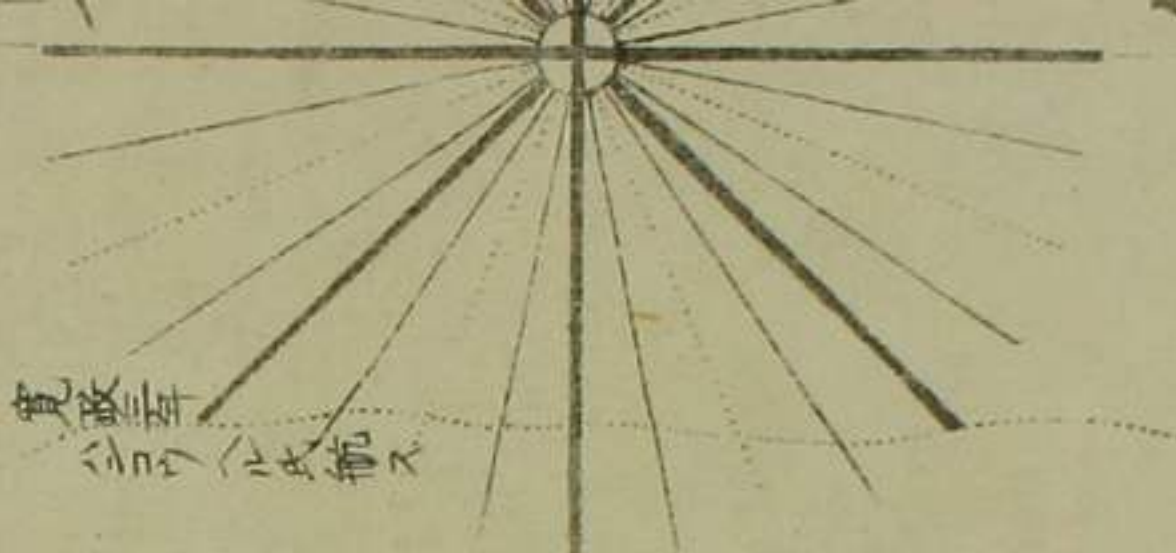
A Map of the World

in Japanese
by
Ed. Schnell.

Yokohama February 1862



旗船商同	上同	用船公里西歐(那) 旗共商軍西及不	旗ヨシ門
旗利智+	旗ヤス新墨南	旗里リ西シ	旗義北
旗主國西亦蘇	旗リシト同	旗部加麗	旗船商及船軍司
旗船商同	旗島斯維三	旗亞那治	旗得丁斯可
旗ヤシ空ス同	士蘭則新墨南	旗那窩理	此示商船軍佛 用船旗軍蘭
旗軍海衛波	旗露白同	旗薩內威	旗船國同
旗カリア西亦蘇	旗帝地海	イギルベ	同水師提督旗



七十五度 七十五度 六十度 六十度 五十五度 五十五度 五十度 五十度 四十五度 四十五度 四十度 四十度 三十五度 三十五度 三十度 三十度 二十五度 二十五度 二十度 二十度 十五度 十五度 十度 十度 五度 五度

北
南
日
中
緯

十二南緯 壹十五 三十五 四十五 五十五 六十九 七十五 海

安永元年正月朔

安永元年正月朔
此處地面見
航路

安永元年正月朔
此處島嶼固多非居野云

安永二年正月元日

安永元年正月朔
此處島嶼固多非居野云

安永元年正月朔
此處島嶼固多非居野云

此處三三艦ヲ合テ航濟ス

日#廿三
四月朔

大保二年四月朔

海面渾テ白水也

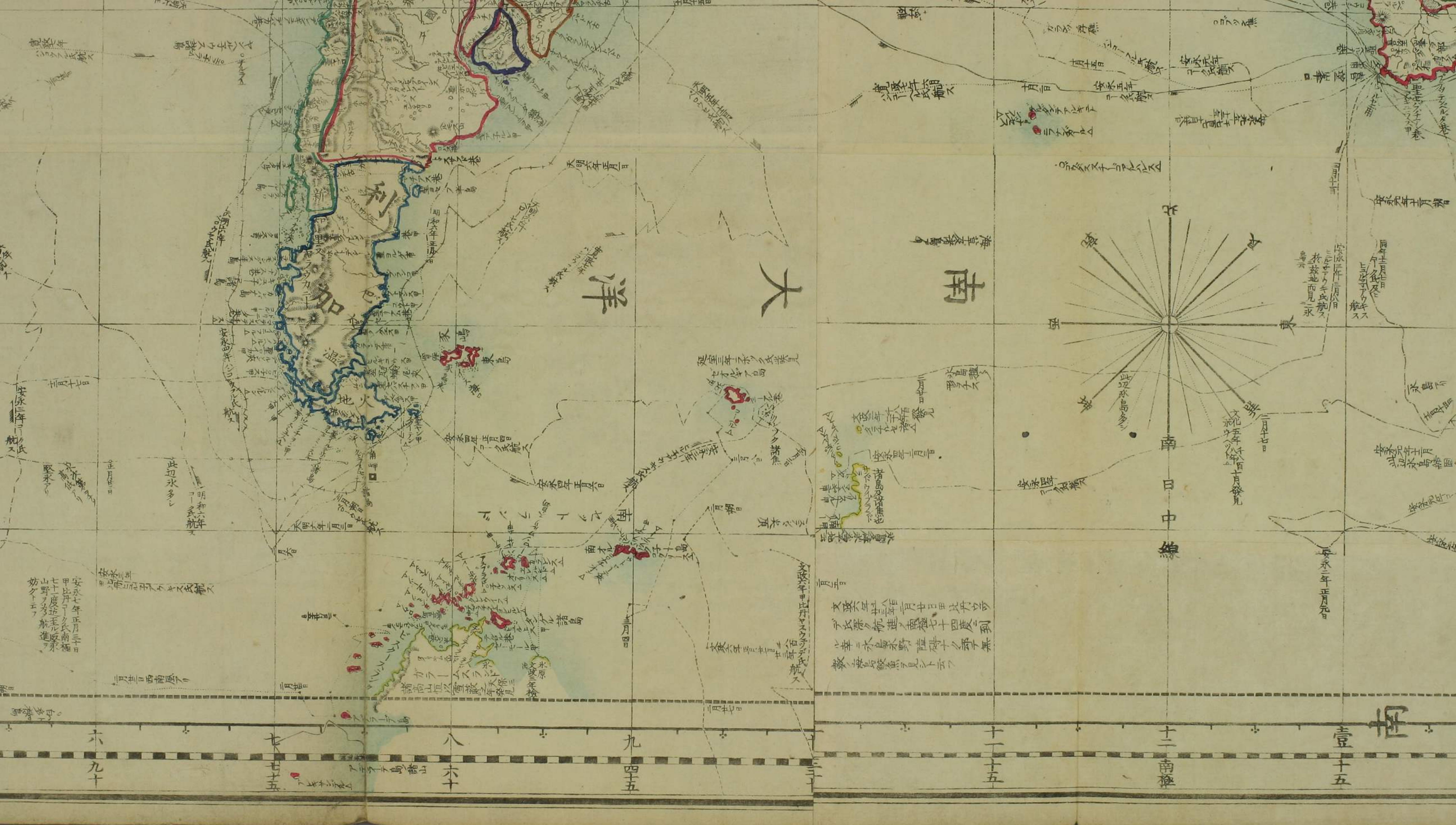
安永元年正月朔
此處島嶼固多非居野云

安永元年正月朔
此處島嶼固多非居野云

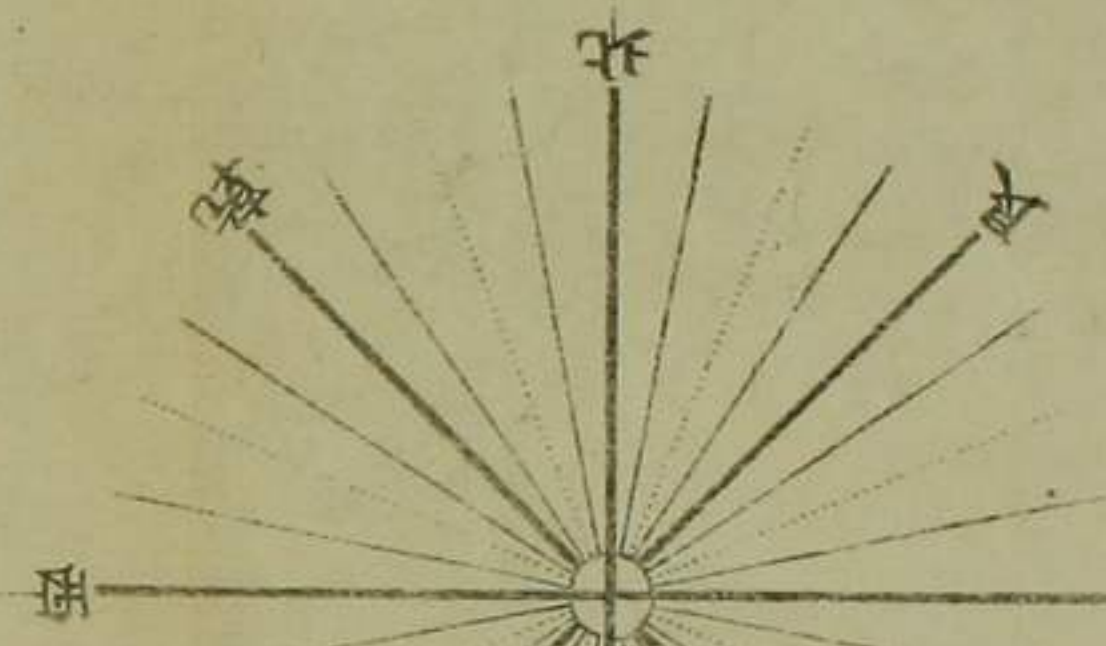
天保三年十一月朔
此處島嶼固多非居野云

天保二年正月朔

此處天保十年正月朔
此處島嶼固多非居野云



大南洋



南日中線

文政五年正月廿五日此舟が
 丁氏深く航進し南緯七十四度
 幸し水島未野陸地少し部子無
 敷海島鯨魚見之云々

安永七年正月廿日
 甲比丹丁氏南緯
 七十度迄航進
 山野多航進
 妨々下

文政五年八月十日發見

安永二年正月元日

南

壹十五

十二南極

十一南極

九四五

八六

六九十

南 太 平 海

