



野取圖帳

三浦半島一部
伊能忠敬自筆

特別
ⅡⅡ
843



江戸市街の全図

甘境の全図

江戸市街の全図
江戸市街の全図
江戸市街の全図
江戸市街の全図
江戸市街の全図



江戸市街の全図


北
山

北山
北山

境
北
山
北
山
北
山
北
山
北
山
北
山

境
北
山
北
山

北
山
北
山
北
山
北
山
北
山
北
山
北
山



北
山
北
山
北
山
北
山


北
山

北
山
北
山

境
北
山
北
山

北
山
北
山
北
山
北
山
北
山
北
山
北
山

北
山
北
山



北
山

Handwritten characters at the top left of the left page.

Handwritten characters below the top left on the left page.


Large horizontal calligraphic characters in the upper middle of the left page.

境
力
道

境
力
道

Handwritten notes in the middle of the left page, including characters like 妙地年.

Handwritten characters on the left side of the left page.



Handwritten characters at the top center of the right page.

Large horizontal calligraphic characters in the upper middle of the right page.

Large horizontal calligraphic characters in the upper right of the right page.

境
力
道

Vertical handwritten notes on the right side of the right page.

Handwritten notes in the middle of the right page.



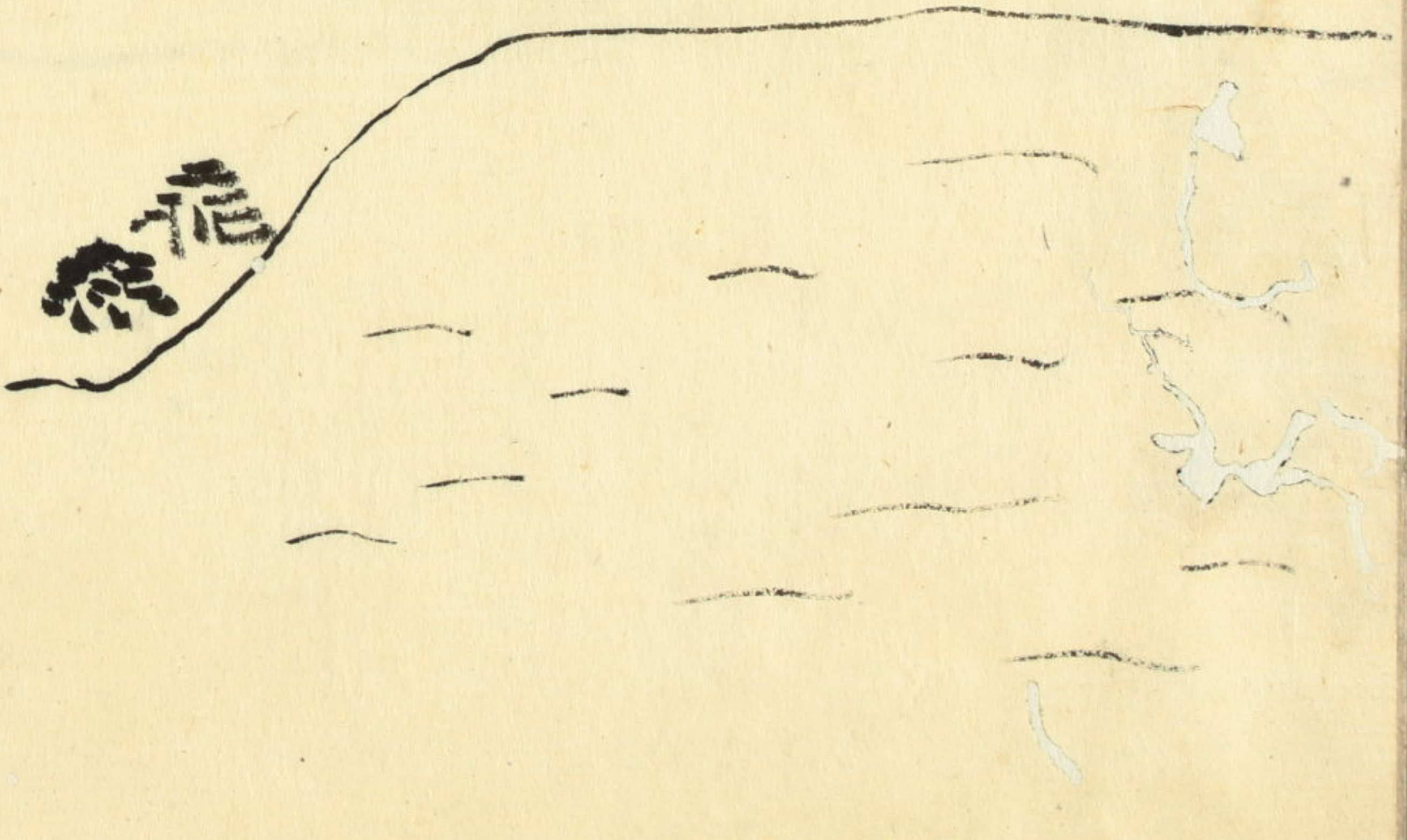
今鳥居

境

境

Handwritten notes and symbols at the top of the right page.

Handwritten notes in the upper right quadrant of the right page.



Handwritten notes and symbols at the top of the left page.

Handwritten notes in the upper left quadrant of the left page.

Handwritten notes in the middle left quadrant of the left page.

境

Handwritten notes in the upper left quadrant of the left page.

Handwritten notes in the upper right quadrant of the left page.




Handwritten notes at the bottom left of the left page.

十國 世に於て

又心境

十國 世に於て
境力屋

平四下なる
あり下字なる月
西ノ方わ細竹道
左付柳江道三千
三丁あり上り
二丁あり平
右に下り
二丁七なる平
二丁二なる



十國 世に於て

境力屋

十國 世に於て

均三下

あきこ上り四千なる
平下丁なる月
左に下りなる平
向と海なる




檀心屋

糸島
東園
新成

砂丁

平地
あり




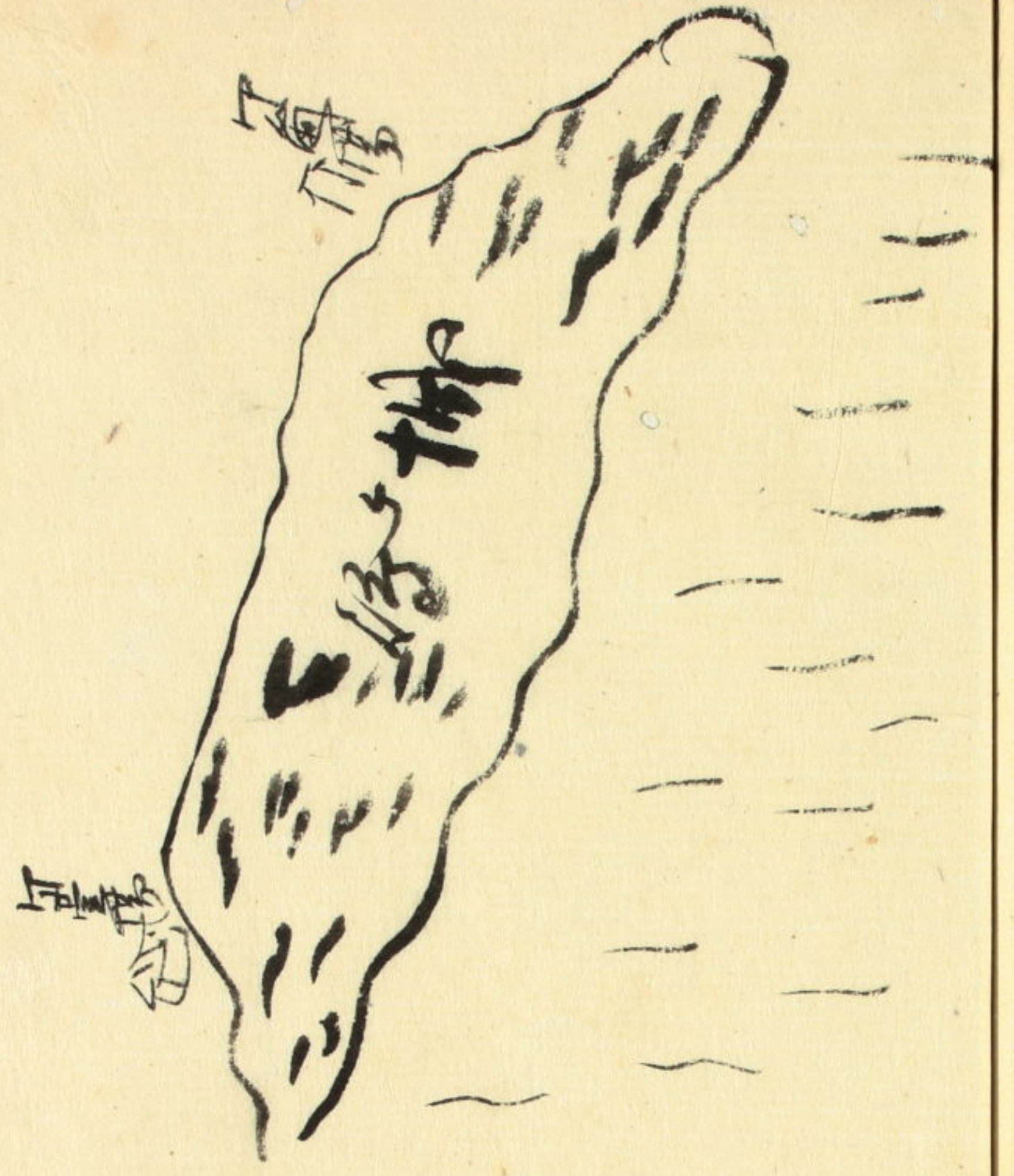
平二十
丁あり
平十
丁あり
上り
丁あり
下り
丁あり
池

檀心屋

糸島
東園
新成

此方所記之山脈
 係在廣東省之南
 部一帶其地多山

道法有方其可也



西江
 東江
 南江
 北江



