



丁卯冬奉 命補訂萬國全圖又有 命錫諸
銅白川永田善吉者開善其技因使其試先錫
此圖果不違所聞云今別撰本邦邊界略圖附
之若北夷地方多未審姑存疑 俟後考
文化六年六月 觀景 高橋景保識



日官高橋君子呂管奉 特命製萬國全圖其屬下津子明
浦野忠輝指其說精察分界蘇明圖勿論已足符使與人
田春上諸銅別著此圖試錄之余得而觀之二子之於國書
之於北諸洋圖無愧何其巧也則字上一紙使人周遊八極
而縱觀五大洲者君之力也而微三子者殆不虛焉
繁水 干茂實識



丁卯冬奉 命補訂萬國全圖又有 命鑄諸
 銅白川永田善吉者聞善其技因使其試先鑄
 此圖果不違所聞云今別撰本邦邊界略圖附
 之若北夷地方多未審姑存疑竇後考
 文化六年六月 觀巢 高橋景保識



日官高橋君子昌嘗奉 特命製萬國全圖其屬下津子明
 浦野忠卿楷其甄覈精密分界鮮明固勿論已君將使與人永
 田善上諸銅別著此圖試鑄之余得而觀之二子之於圖書善
 之於工比諸洋圖無愧何其巧也則掌上一紙使人周遊八極
 而縱觀五大洲者君之力也而微三子者殆不盡焉
 磐水 平茂質撰




6 7 8 9 150 1 2 3 4 5 6 7 8 9 160 1 2 3 4 5 6 7 8 9 170 1 2 3 4 5 6 7 8 9 180 1 2 3 4 5 6 7 8 9 190 1 2 3



丁卯冬奉 命補訂萬國全圖又有 命鑄諸
 銅白川永田善吉者聞善其技因使其試先鑄
 此圖果不違所聞云今別撰本邦邊界略圖附
 之若北夷地方多未審姑存疑俟後考
 文化六年六月
 觀巢 高橋景保識



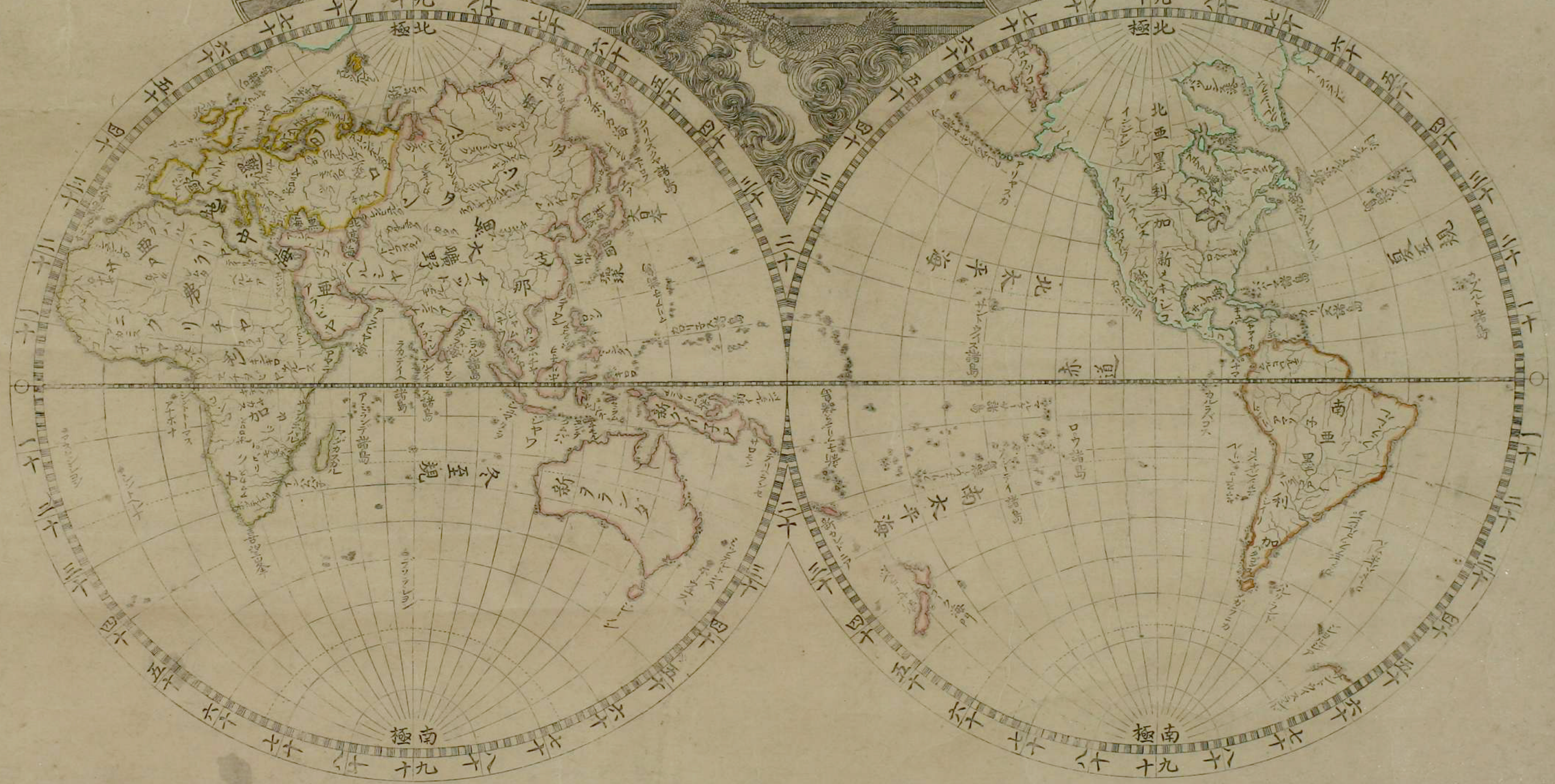
日本邊界略圖



新鑄總圖


西半球

東半球

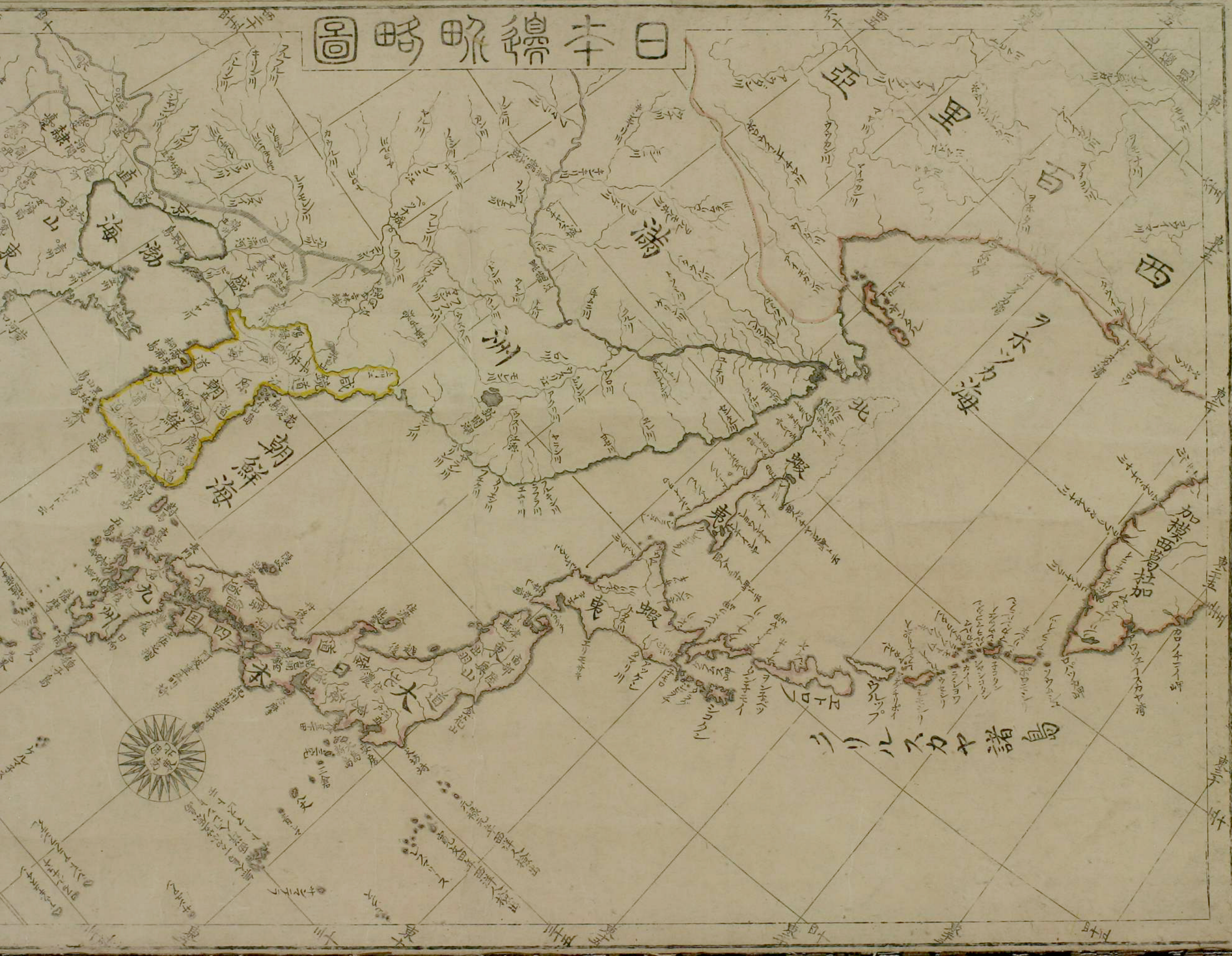


日本總略時圖

日浦田之而



日本總略時圖



島中力力三三

海峽

海峽

西

亞

細

西

西

北

北

加

加

加

加

加

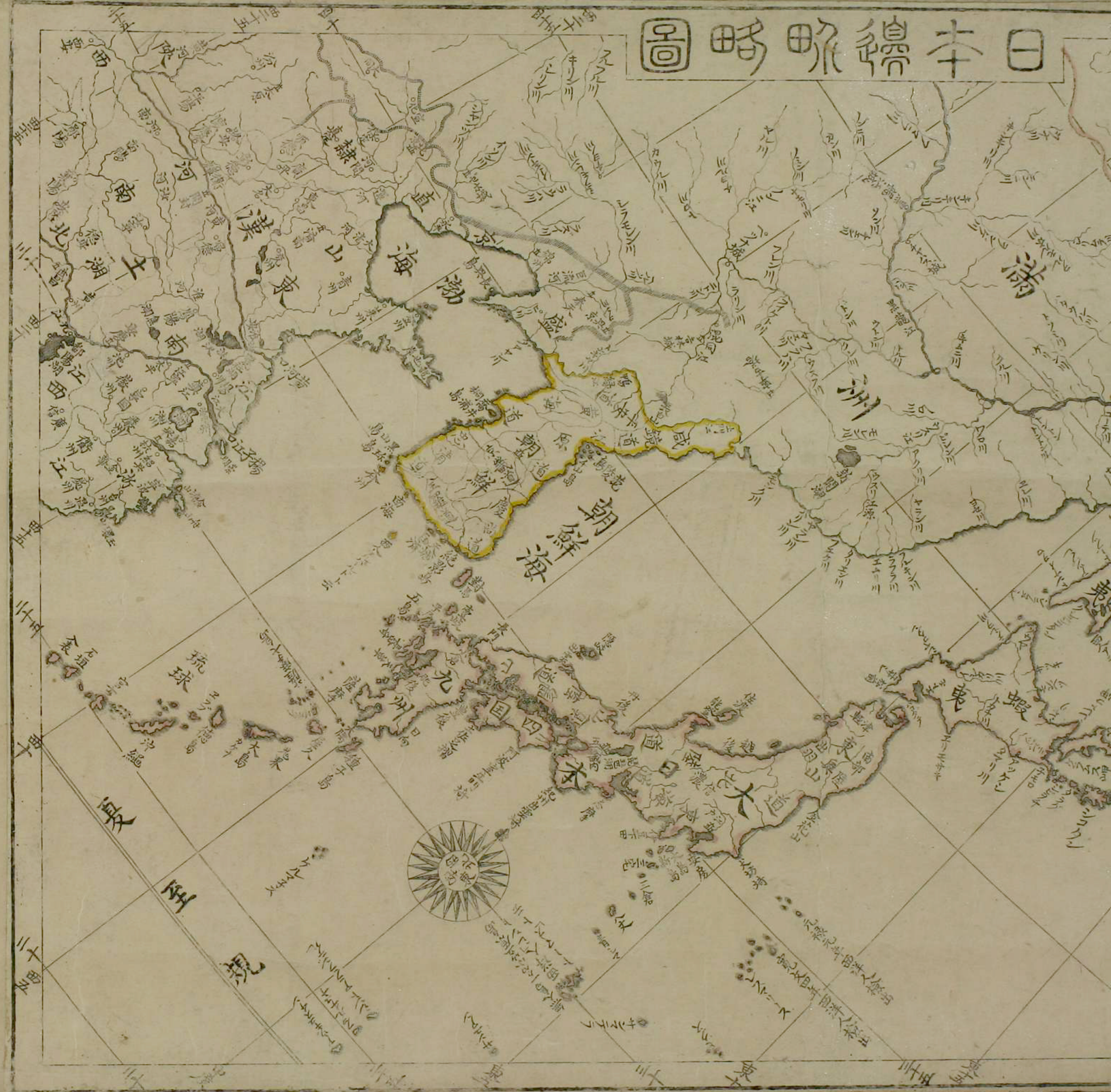
加

加

加



日本總略時圖



日官高橋君子昌嘗奉 特命製萬國全圖其屬下津子明
 浦野忠卿楷其甄覈精密分界鮮明固勿論已君將使與人永
 田善上諸銅別著此圖試鏤之余得而觀之二子之於圖書善
 之於工比諸洋圖無愧何其巧也則掌上一紙使人周遊八極
 而縱觀五大洲者君之力也而微三子者殆不盡焉

磐水

平茂質撰

