



圖心為卯庚本日定

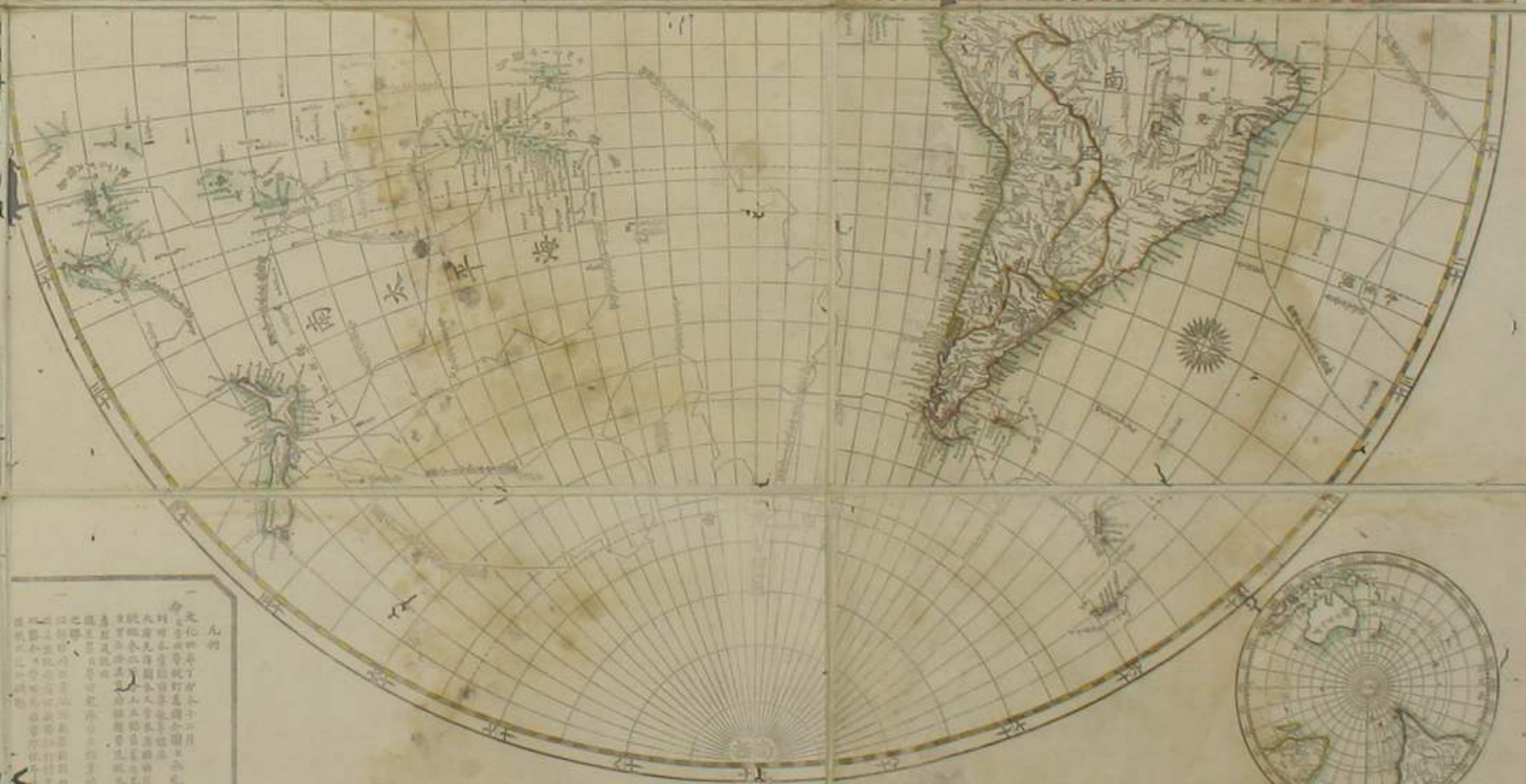


球半西

圖全國萬訂新

球半東

圖心為極北以



圖對置本日



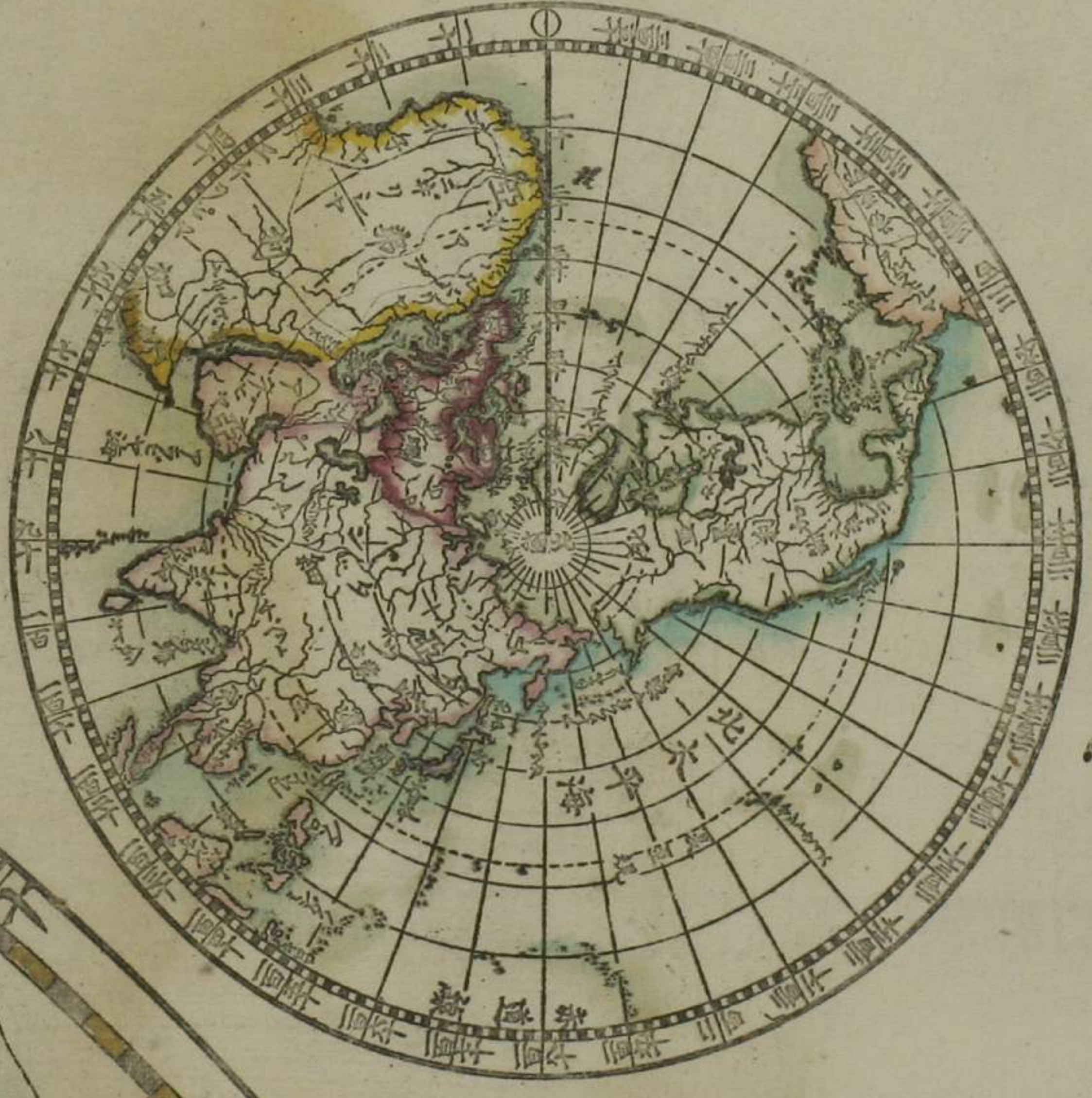
圖心為極南以

七  
此圖係由各國名師  
精心繪製而成其  
中各處地名均用  
西文標註以便  
閱者對照  
凡欲知其詳者  
請向本館索取  
說明書可也  
光緒二十九年  
二月 日

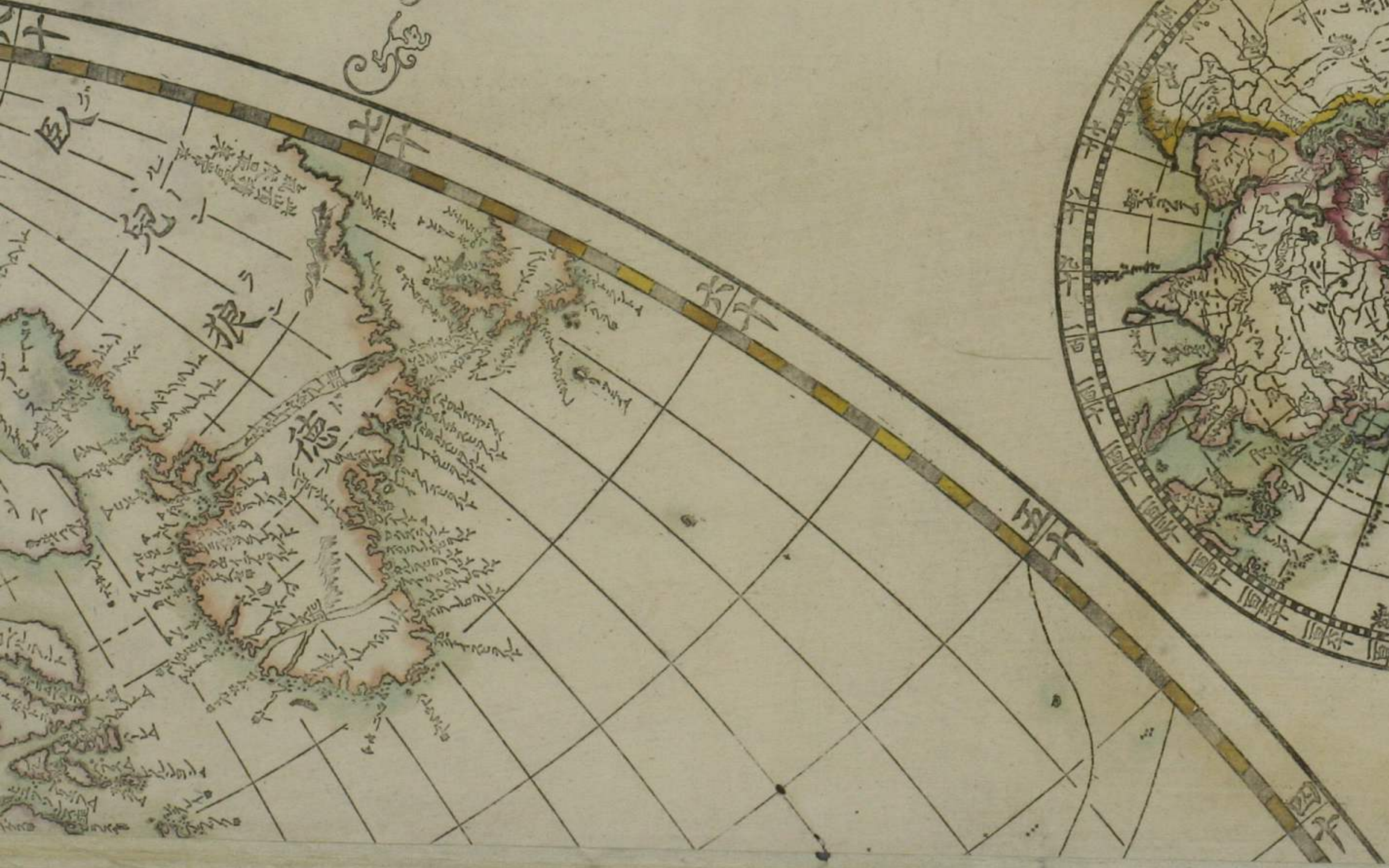




以 北 極 為 心 圖



東



1  
2  
3  
4  
5  
6  
7  
8  
9  
10  
11  
12  
13  
14  
15  
16  
17  
18  
19  
20  
21  
22  
23  
24  
25  
26  
27  
28  
29  
30

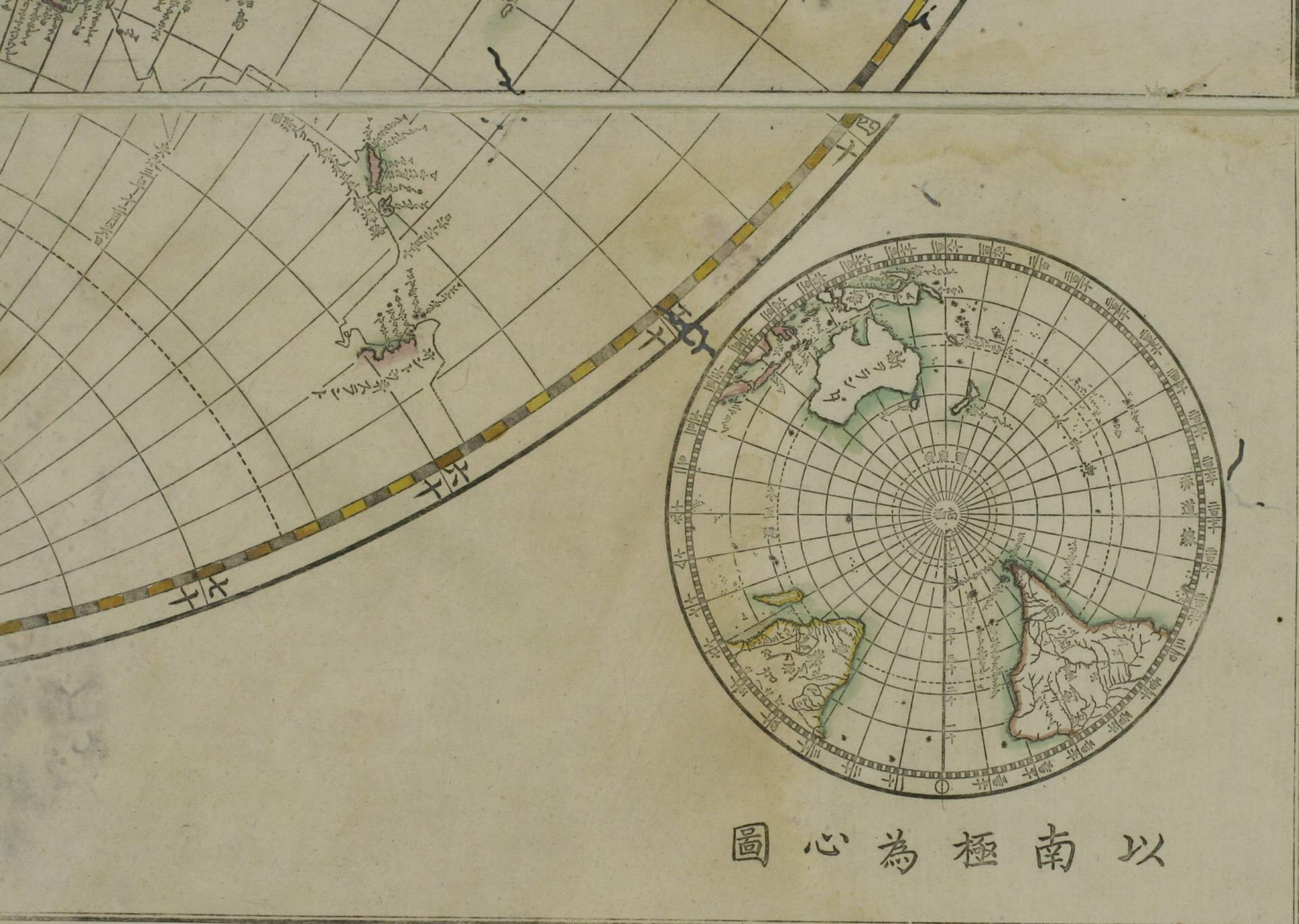


Handwritten text on the right side of the map, including the characters "西大洋" (Western Pacific Ocean) and "航海路" (Sea Route), written vertically.

赤道線



Handwritten notes in Chinese characters, including the characters '天', '地', '人', '和', '合', '一', '體', '萬', '物', '皆', '備', '而', '無', '所', '不', '足', '也', '天', '地', '人', '和', '合', '一', '體', '萬', '物', '皆', '備', '而', '無', '所', '不', '足', '也'.



以 南 極 為 心 圖

Handwritten notes and markings on the right side of the page, including a large blue character 'A' and various scribbles.

# 東 半 球



寬政元年  
始到此

北

北

亞

兔  
狼  
德



大

西

洋

赤道線

北

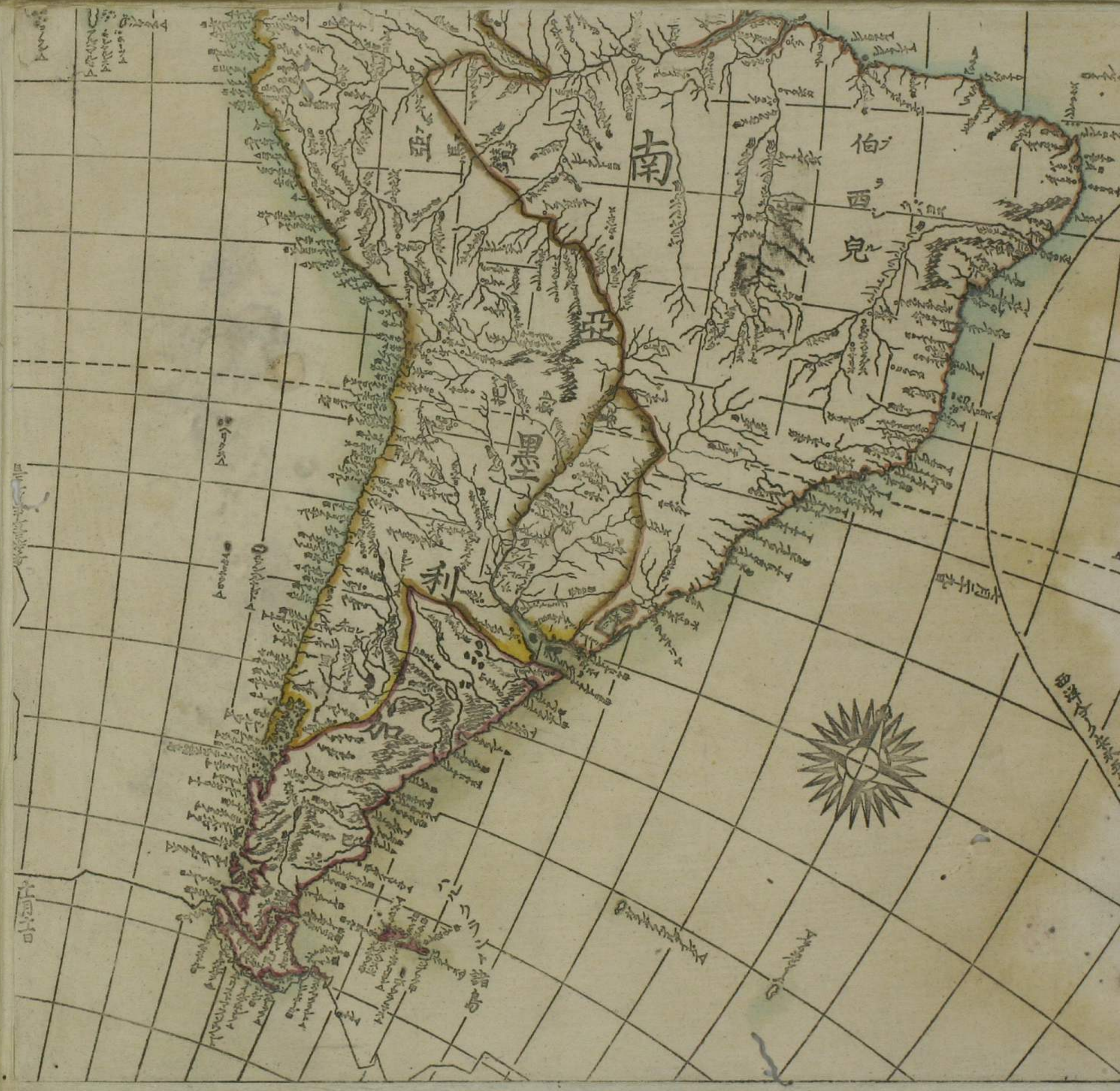
利加

新アジ


海

赤道線

赤道線







南


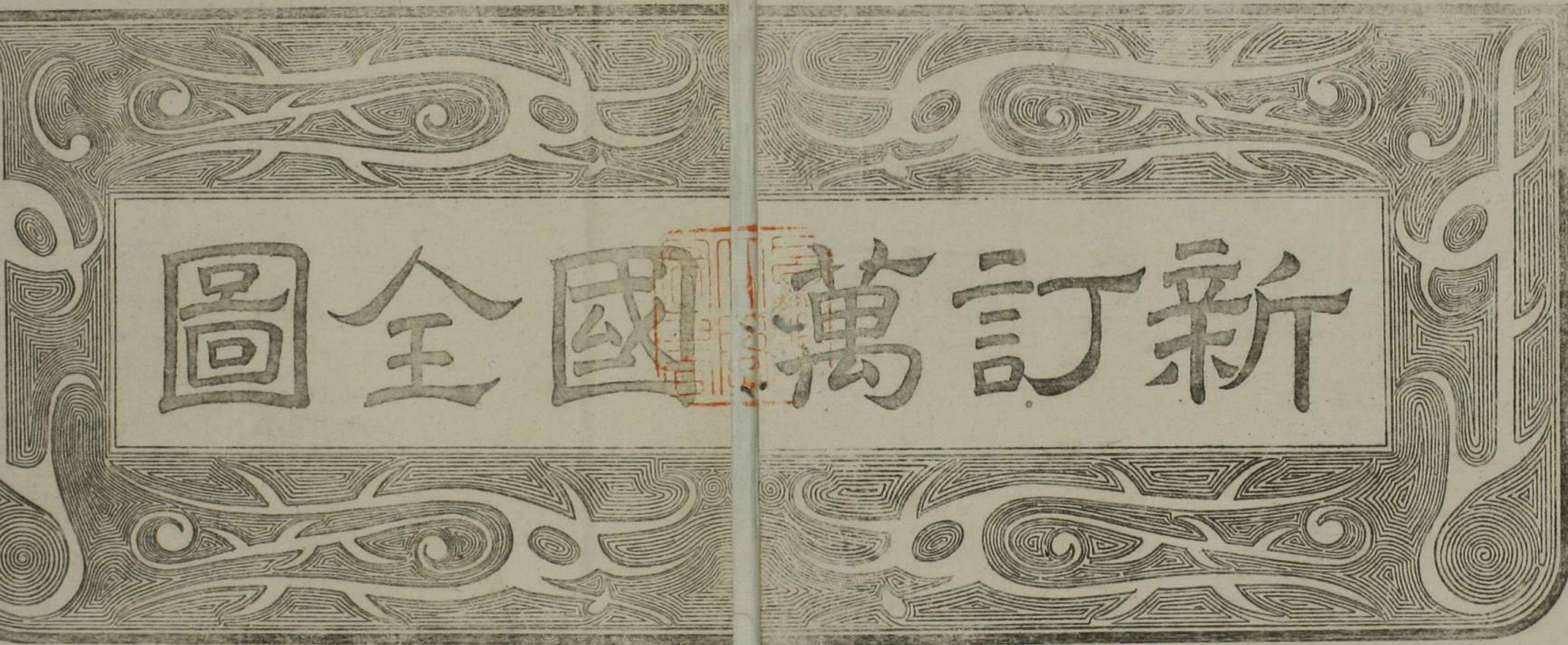
南極

十九

圖

新訂萬國全圖

球





大

東

洋

北

太

平

洋

島

西洋合ノ水永年航海路

崇禎五年二月七日

三月四日

マリヤ子名ラドロ子諸島

カロリナ諸島

諸島

崇禎五年三月五日



元例

一 文化四年丁卯冬十二月  
命 景保等校訂萬國全圖 臣承之層局於輿地之學  
則所未素諳 固專從事謹原  
大府見存圖本 又旁求清國西洋刻本若干種 彼此  
較讎參伍 取舍 凡三閱 裴葛乃畧就緒 草莽之 臣間  
童冒亦與其辜 拮据頗勞 更就大學頭 臣林 荷 取 正  
焉 然後敢以  
進呈 第 臣等所定率皆由推算 誠恐不勝 俾指 蠱測  
之謬  
西洋諸州 恒業航海 親歷諸國 以得實驗 其精與地  
固其宜 故每有所新得 輒訂補舊圖 年歲之久 益詳  
以密 今 臣等所為 燕書 耶說 耳 迨後 儻獲 洋船 新圖  
須 瑛 以 更加 校勘

國內郡府諸城至山川海島等處以記號指示為取  
簡便例如左

口 大郡府  
△ 岸頭  
▽ 山島  
○ 江河  
○ 海口  
○ 海峽  
○ 港灣  
○ 湖海  
○ 洋洲  
○ 砂洲

一 萬國區別 四大洲原出洋說 所謂亞細亞 亞弗利加  
歐羅巴 南北亞墨利加 是也 舊圖於南極下 實墨瓦  
蠟泥 加一洲 然其實 亡何有也 今刪落 詳附說  
一 經緯度線 相距各五度 經度自福島十二地內 勿囉  
鳥 數起 姑從洋圖 成法  
一 地方幅負 風俗政教 等畧說 為冊 以附 庶乎 併觀 相  
照 非無 小裨 至如 全圖 校正 大意 亦迷 諸附 說 須參  
考

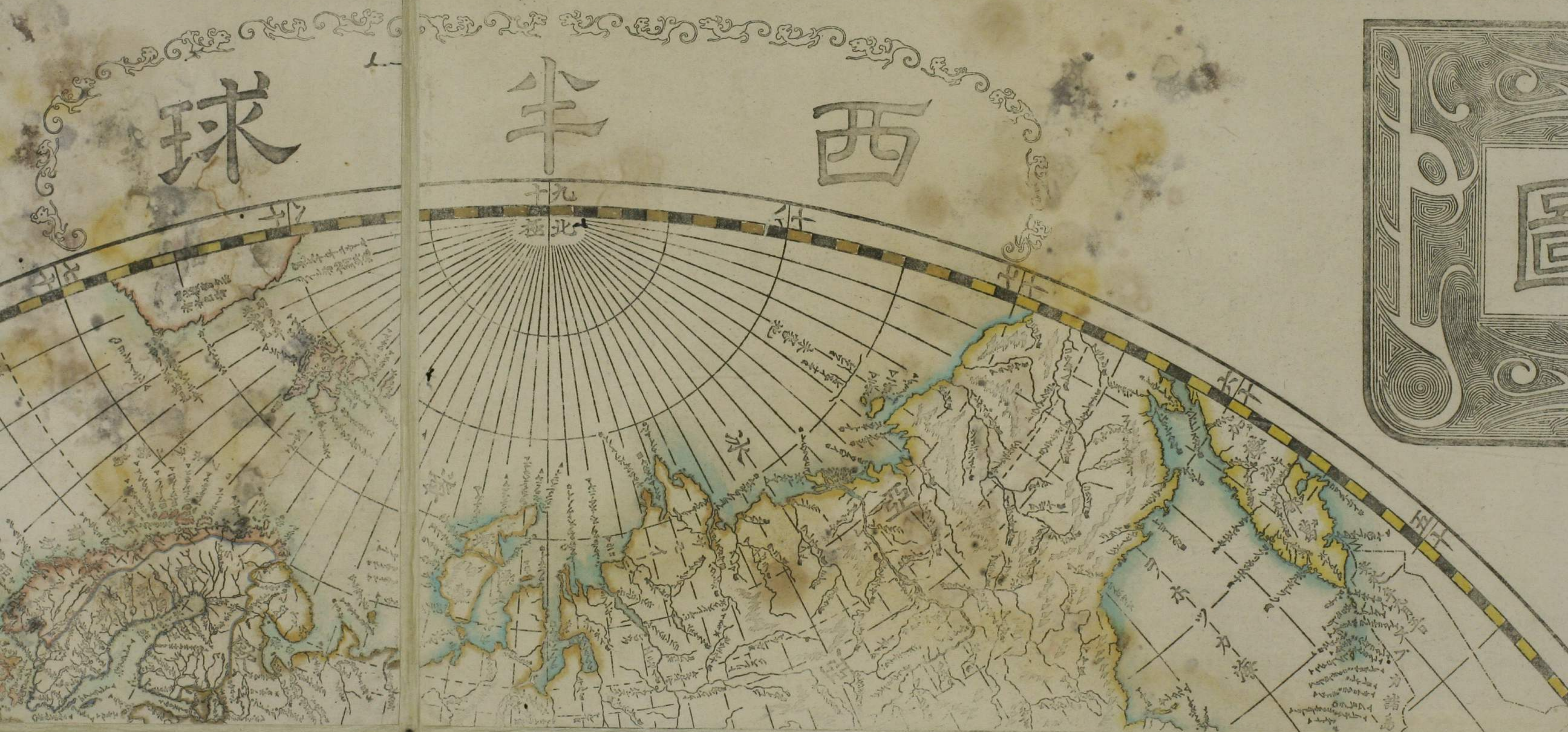
日本文化七年春三月

測量所 臣 高橋 景保 謹識

球

西半

圖





肝謂十島

大

日

太

發

琉

球

諸島

及

島

大

十月十三日

アリア子名ラドロ子諸島

大D=十N諸

印



印度海

阿

蘭

陀

南

大




正月二十日

正月四日

亞南

東





元亨十一年三月廿七日  
 是日有雲不見日

日本文化七年春三月  
 測量所 臣 高橋 景保 謹識

極西

極南  
十九

日本

高橋

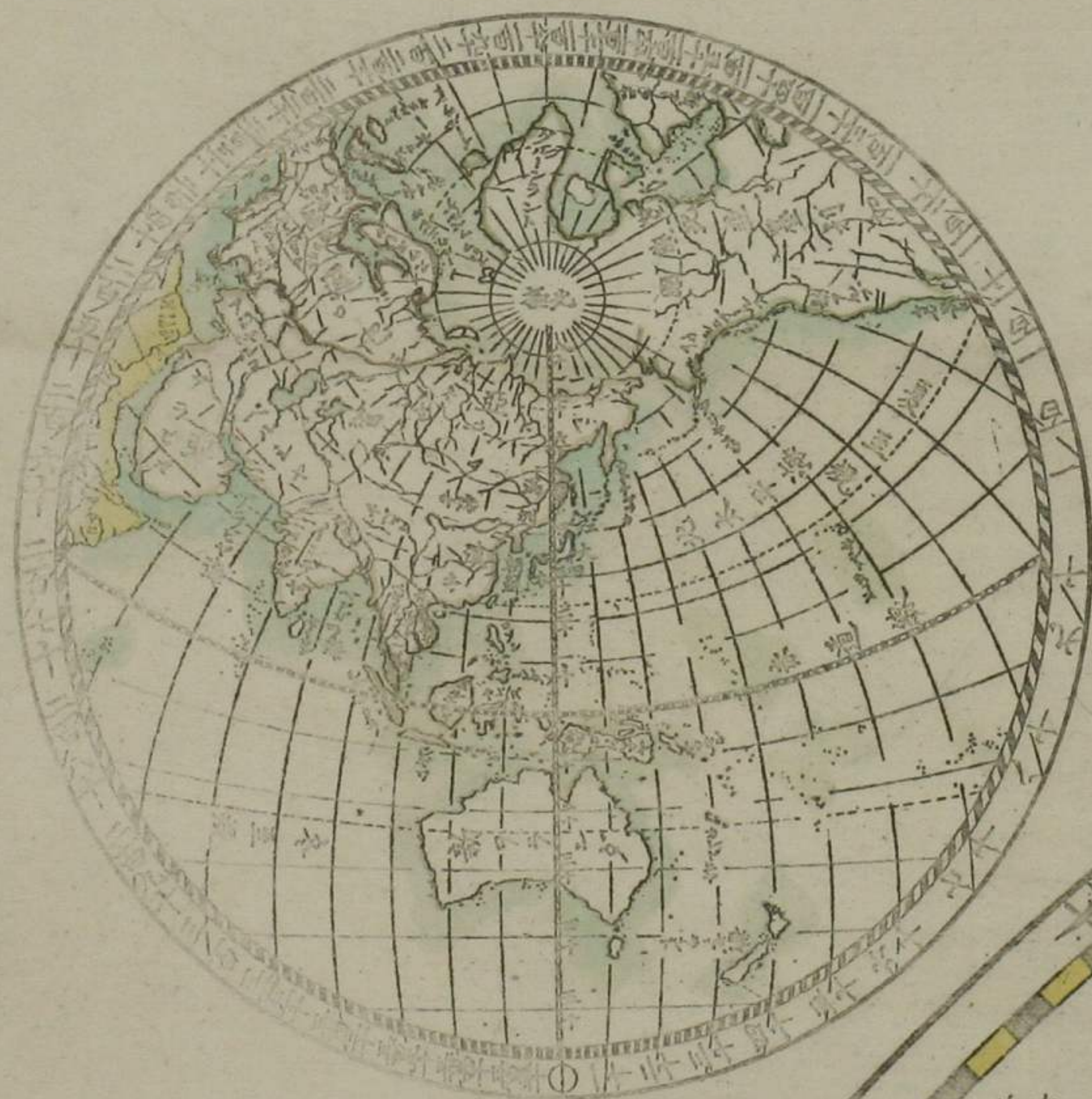
景保

景保

景保

定日本京師為心圖

球





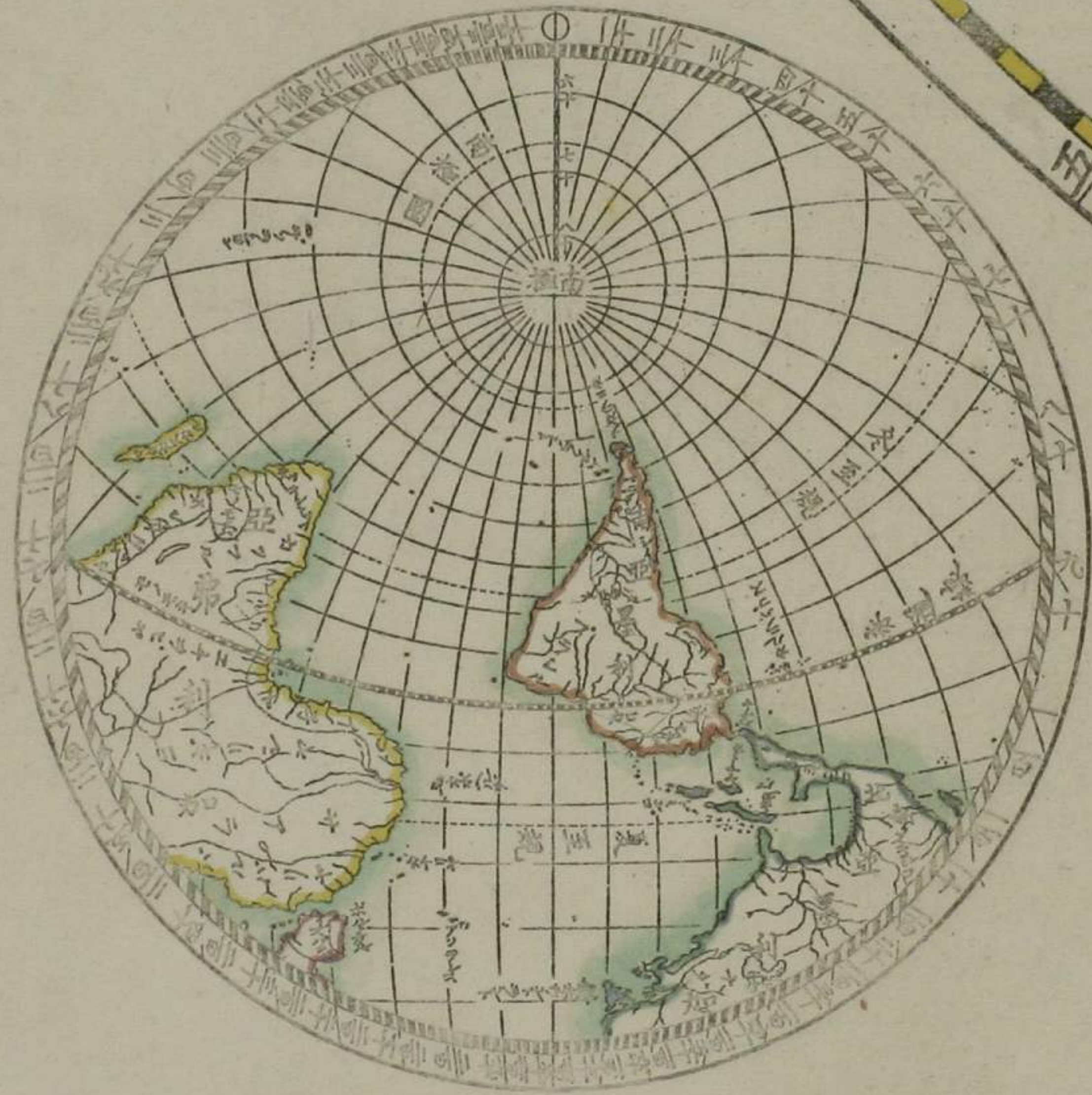
一  
二

亞南  
地  
元



現

五



日本覆對圖

正原丸

日本丸

正原丸

見有...

新訂萬國公書

786

