



九二
705

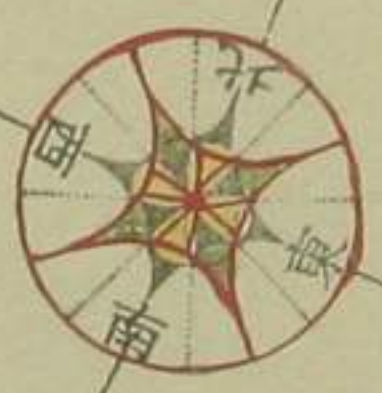
四川通志

9 20 1 2 3 4 5 6 7 8 9 30 1 2 3 4 5 6 7 8 9 40 1 2 3 4 5 6 7 8 9 50 1 2 3 4

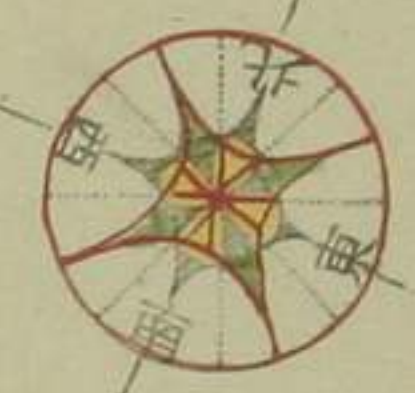
度



三十八度



三十九度



四十度



此處應與前圖對照
 伊伊
 紀伊

海潮者地之喘息也。隨月消長。早曰潮。晚曰汐。雖然其干滿因土地而不齊。隨時刻之遲速。而晝夜有二潮。或一朝三潮。四潮。及七潮。八潮。又有海邊無滿干處。自武州江戶。迄紀州播州。因湖望出入。而知大槩如左。

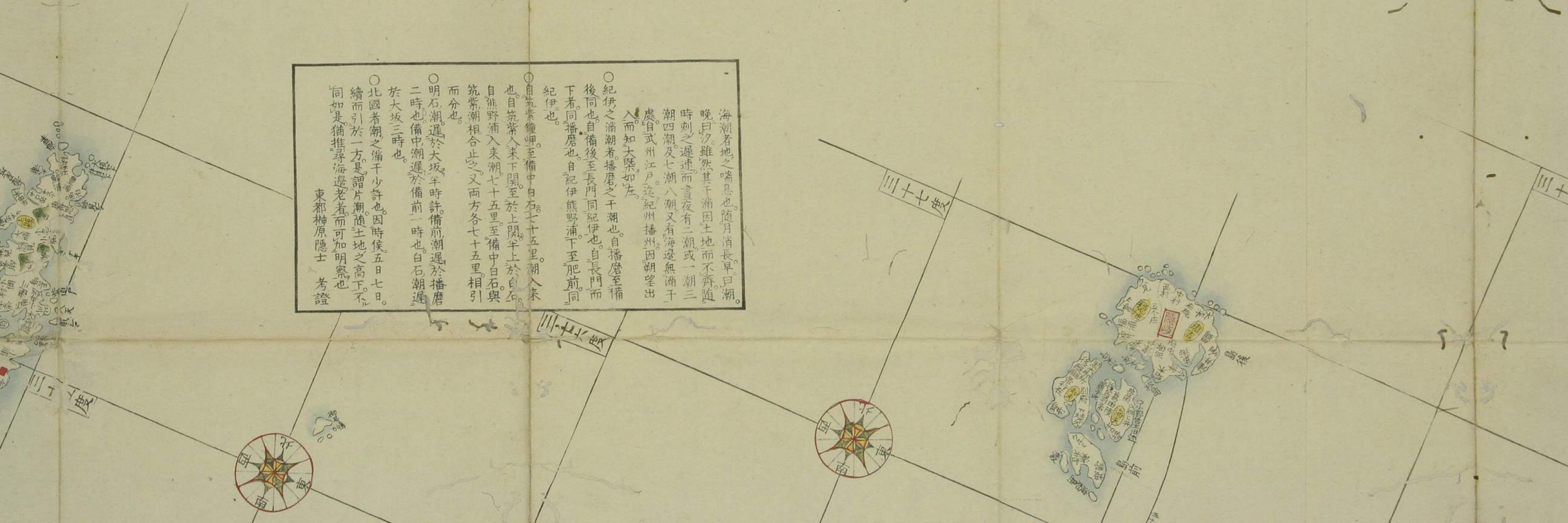
○紀伊之滿潮者。播磨之干潮也。自播磨至備後。同也。自備後至長門。同紀伊也。自長門而下者。同播磨也。自紀伊熊野浦。下至肥前。同紀伊也。

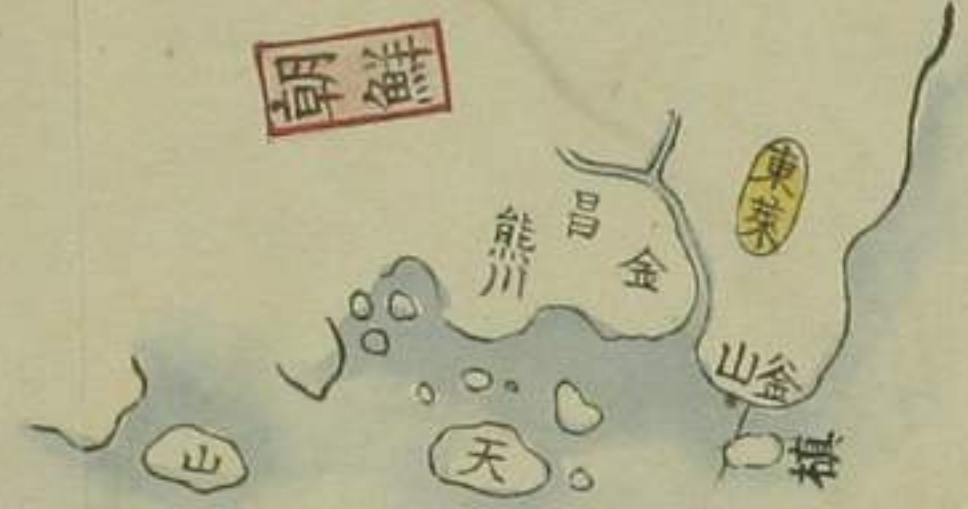
○自筑紫鐘岬。至備中白石。七十五里。潮入來也。自筑紫入來。下關。至於上關。半上於白石。自熊野浦入來。潮七十五里。至備中白石。與筑紫潮相合止之。又西方各七十五里。相引而分也。

○明石潮。遲於大坂。半時許。備前潮。遲於播磨。二時也。備中潮。遲於備前一時也。白石潮。遲於大坂三時也。

○北國者。潮之滿干少許也。因時候五日七日。續而引於一方。是謂片潮。隨土地之高下。不同如是。猶推尋海邊老者。而可知明察也。

東都柚原隱士 考證





紀伊國
 紀伊國
 紀伊國

海潮者地之喘息也。隨月消長。早曰潮。晚曰汐。雖然其干滿因土地而不齊。隨時刻之遲速。而晝夜有二潮。或一朝三潮。四潮。及七潮。八潮。又有海邊無滿干處。自武州江戶。迄紀州播州。因湖望出入。而知大槩如左。

○紀伊之滿潮者。播磨之干潮也。自播磨至備後同也。自備後至長門同紀伊也。自長門而下者。同播磨也。自紀伊熊野浦。下至肥前。同紀伊也。

○自筑紫鐘岬。至備中白石。七十五里。潮入來也。自筑紫入來。下關。至於上關。半上於白石。自熊野浦入來。潮。七十五里。至備中白石。與筑紫潮相合止之。又兩方各七十五里。相引而分也。

○明石潮。遲於大坂。半時許。備前潮。遲於播磨。二時也。備中潮。遲於備前。一時也。白石潮。遲於大坂。三時也。

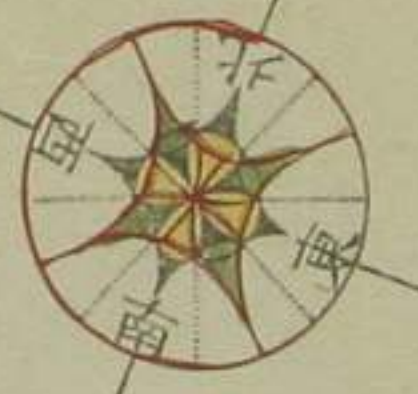
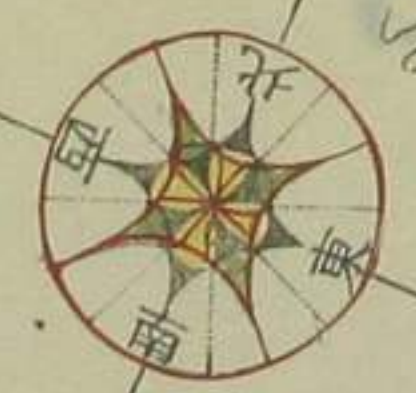
○北國者。潮之滿干少許也。因時候。五日七日。續而引於一方。是謂片潮。隨土地之高下。不同如是。猶推尋海邊老耆。而可知明察也。

東都神原隱士 考證



川十七度

川十七度





此圖係由西人繪成其地勢山川
 林木等項自能詳盡無遺且其
 所繪之圖其地勢山川林木等項
 自能詳盡無遺且其所繪之圖其
 地勢山川林木等項自能詳盡無遺



新刻日本輿地路程
 允置其急首急於輿圖
 讀書考古探勝按蹟
 地猶且轉回數次之
 量而縝密精細有分
 五常陸杰遠人飽學
 之座側凡雲遊僧人
 城邑道里險夷其或
 年以成此益余嘗試
 之通塞歷一指畫席
 然小丈夫口而其曾
 安永乙未三月



也。隨月消長。早曰潮。十浦因土地而不齊。隨晝夜有二潮。或一朝。三八潮。又有海邊無滿干。紀州播州。因湖望出左。
 之干潮也。自播磨至備門。同紀伊也。自長門而伊熊野浦。下至肥前。同白石。七十五里。潮入未。至於上関。半上於白石。十五里。至備中白石。與兩方各七十五里。相引時。備前潮遲於播磨。備前一時也。白石潮遲許也。因時候五日七日。片潮。隨土地之高下。不老。而可加明察也。東都神原隱士 考證



三十一度

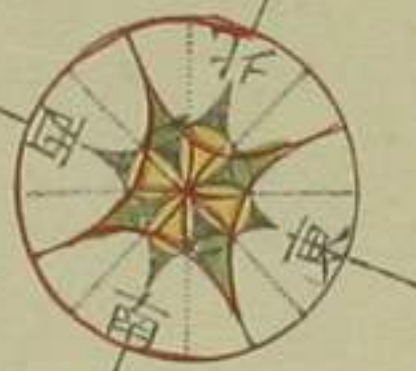
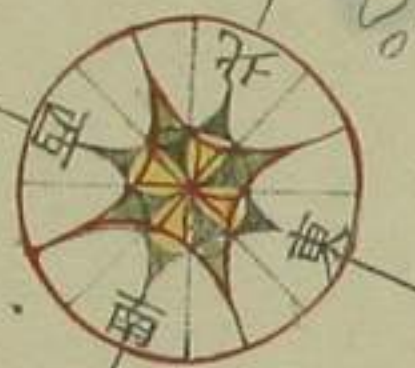
三十二度

三十三度

三十四度

三十五度

三十六度



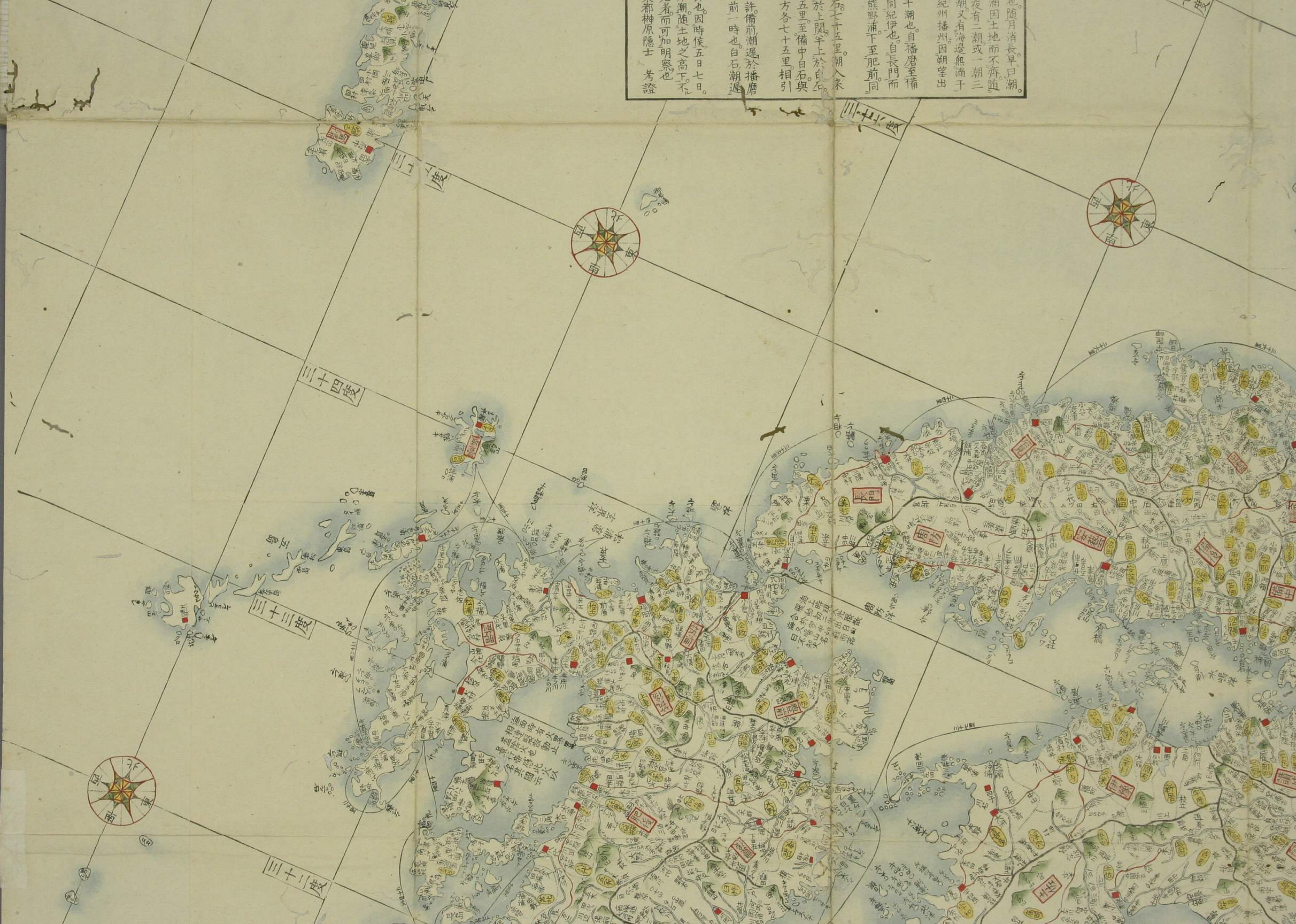
馬前

播磨

大分

大分


也。隨月消長。早曰潮。浦因土地而不齊。隨夜有二潮。或一朝三潮。又有海邊無滿于紀州播州。因朝望出十潮也。自播磨至備前紀伊也。自長門而熊野浦。下至肥前。同石。七十五里。潮入來於上関。半上於白石。五里。至備中白石。與方各七十五里。相引許。備前潮遲於播磨前一時也。白石潮遲也。因時候五日七日。潮隨土地之高下。不者。而可知明察也。都神原隱士 考證



新刻日本輿地路程全圖序

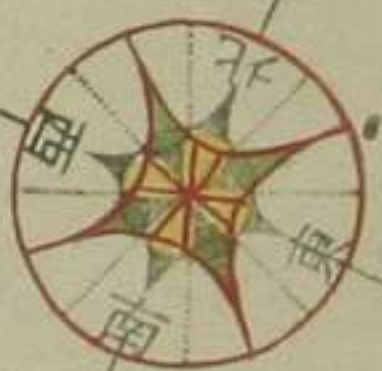
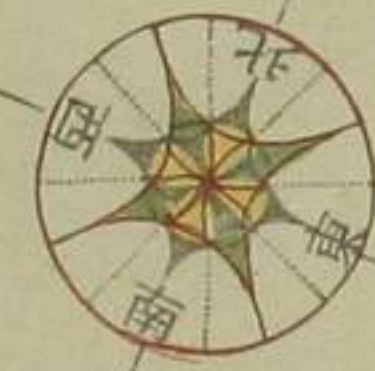
凡置其急首急於輿圖而又其難莫難於輿圖以其大則體國經野控御攻守之政其細則讀書考古探勝按蹟之學蓋不可一日而缺者矣而山之背向水之迂直吾儕孟浪躬親履其地猶且轉回數步之外已茫然失方位况天下之大山海之邈苟非曠懷偉度有領略四海之量而縝密精細有分折毫釐之明則焉能約畧其梗槩於尺幅上而無差哉長久保玄珠字子玉常陸志遠人飽學而富文又好研地理西自肥東至與躬略能涉其地居常貼圖于坐障置之座側凡雲遊僧人客商行旅苟有抵其門必延以飲食與坐障前指問其鄉里及所歷山川城邑道里險夷其或裝齋圖記者必請出之証以已所親觀及載籍所記參伍考究積二十餘年以成此書余嘗試叩以余所熟地界子玉為說其迂直背向險易沃瘠與風俗之淳漓舟車之通塞歷指畫席上皆盡其委曲不縷毫釐也余因益信其他不苟焉子玉長不滿六尺眇然小丈夫而其胸中蔚然如此亦可畏哉

安永乙未三月阿波國儒者讀歧柴卯彦撰



昭和十六年三月五日
石澤介吉氏贈





凡例

■ 城下	○ 陳屋	● 湊	— 國界	— 道路	— 郡界
□ 神祠	○ 名所	△ 古城古戰場			
□ 台佛寺					

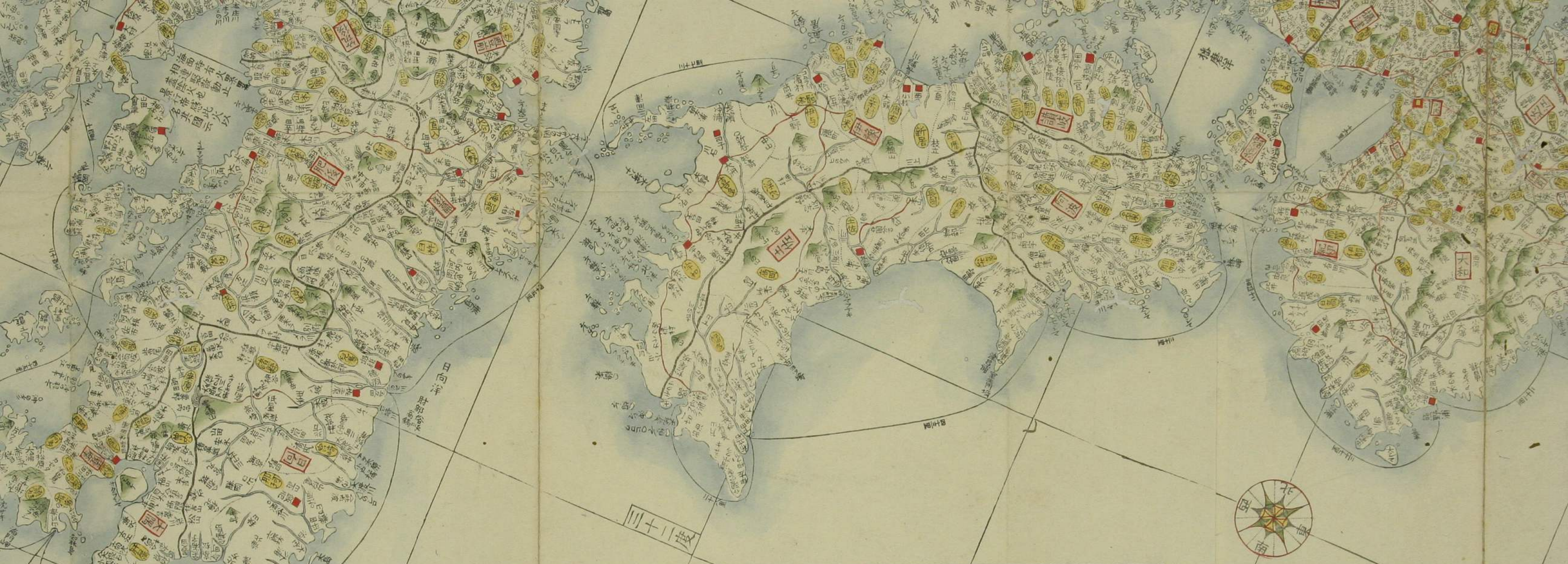
一 此圖曲尺一寸ヲ以テ道程十里ニ準ス。其處ヨリ其處マテ幾里アル。左右別後一覽ノ知ヘシ。然レ地ノ平儉曲直ニ因テ處處不同アリ。斟酌セズバ有ヘカラス。故ニ城後へ越レニ會津通り。三國通。或本會路。能野路。四國邊路ノロキハ。十里ヲ八分或七分ニモ準ス。伊勢路ハ一寸二分ニ積ル。凡地平坦ノ處ハ寸尺盈。險曲ノ處ハ縮下知ヘシ。

三十四度
三十三度

三十五度

水田伊豆五島
和歌山

伊豆五島



凡例

- 城下
- 陳屋
- 名所
- △ 古城古戰場
- △ 関所
- 國名
- 郡名
- 國界
- 道路
- 郡界
- 神祠
- 合佛寺
- 湊

一 此圖曲尺一寸ヲ以テ道程十里ニ準ス。其處ヨリ其處マテ幾里アルヲ左右前後一覽ノ知ベシ。然レ地ノ平儉曲直ニ因テ處處不同アリ。斟酌セズレバ有ベカラス。故ニ城後へ越ルニ會津通り三國通或木曾路。熊野路。四國邊路ノヨキハ。十里ヲ八分或七分ニモ準ズ。伊勢路ハ一寸二分ニ積ル。凡レ地平坦ノ處ハ寸尺五。險曲ノ處ハ縮ト知ベシ。

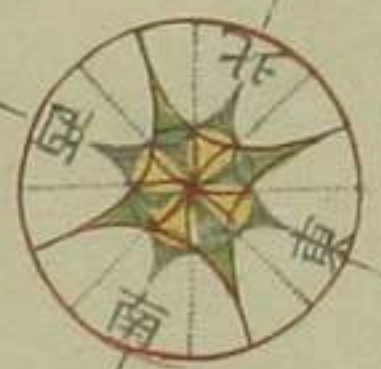
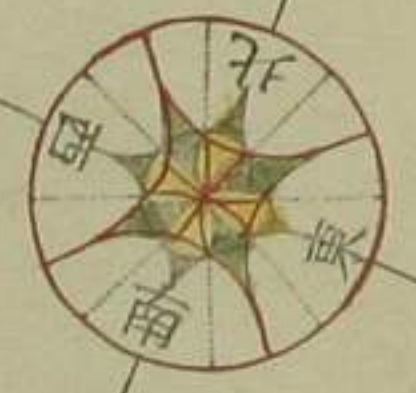
一 驛路大道ト雖レ山川ノ形勢ニ因リ曲直アル故ニ。一 驛ニ尺ヲ當レバ必差ス。分寸寸ニ度ルベシ。假令ハ縮線ヲ以テ道筋ニ隨ヒ施シ。其線ヲ度リ見レバ。松前ヨリ長崎マデノ里數尺度ニ差ハス。地名ハ其字首ノ點ヲ其處ト知ベシ。一字ノ場ニ三里ニ填ル。故ニ一里ヨリ近所ハ名所ト雖レ畧ス。筆ヲ容カタクナリ。

一 川筋ノ太サ。神社鳥居ノ大サ分量ニ應ゼズ。凡レ毫毛ノ間書分ケカタシ。

一 土地ノ遠近ヲ正サン為ニ。北極星ノ度數ヲ合ス。大槩三十二里程隔ハ天ノ一度ヲ違フ。故ニ極星ノ高低ニ隨ヒ南北ノ度數ヲ知りテ。東西ハ準知スベシ。日輪一時ノ間三十度ヲ過ク。東海ヨリ西海マテ天道十度違フ。故ニ常與ノ午ノ初刻ハ。長崎邊ニテハ巳ノ下刻ナリ。海面ニ茶画ヲ設ク。土地ノ遠近方位モ是ニ依テ知ルベキ也。

一 海路里程ノ如キハ圖狹小ニ一記シガタシ。其委キヲ識ント要セバ。既ニ打行スル所ノ増補日本汐路記アリ。就テ見ルベシ。

常州水戸 長玄珠子王父 製





一此圖曲尺一寸ヲ以テ道程十里ニ準ス其處ヨリ其處マテ幾里アル
 ル。左右前後一覽ノ知ベシ。然尺地ノ平俊曲直ニ因テ處處不同
 アリ。斟酌セズンバ有ベカラス。故ニ越後へ越ルニ會津通リ。三國
 通。或木曾路。能野路。四國邊路ノ如キハ。十里ヲ八分或七分ニ準
 ス。伊勢路ハ一寸二分ニ積ル。凡地平坦ノ處ハ寸尺盈。險曲ノ處ハ
 縮ト知ベシ。

一驛路大道ト雖尺山川ノ形勢ニ因リ曲直アル故ニ。一里ニ尺ヲ當
 レバ必差フ。分寸寸ニ度ルベシ。假令ハ綽線ヲ以テ道筋ニ隨ヒ
 施シ。其線ヲ度リ見レバ。松前ヨリ長崎マデノ里數尺度ニ差ハズ。
 地名ハ其字首ノ點ヲ其處ト知ベシ。一字ノ場ニ三里ニ填ル。故ニ
 一里ヨリ近所ハ名所ト雖尺畧ス。華ヲ容カクナリ。

一川筋ノ太サ。神社鳥居ノ大サ分量ニ應ゼス。凡毫毛ノ間書分ケガ
 タシ。

一土地ノ遠近ヲ正サン為ニ。北極星ノ度數ヲ合ス。大槩三十二里程
 隔ハ天ノ一度ヲ違フ。故ニ極星ノ高低ニ隨ヒ南北ノ度數ヲ知リ
 テ。東西ハ準知スベシ。日輪一時ノ間三十度ヲ過ク。東海ヨリ西海
 マテ天道十度違フ。故ニ常與ノ午ノ初刻ハ。長崎邊ニテハ巳ノ下
 刻ナリ。海面ニ某画ヲ設ク。土地ノ遠近方位モ是ニ依テ知ルベキ
 也。

一海路里程ノ如キハ圖狹小ニ一記シガタシ。其委キヲ識ント
 要セバ。既ニ知行スル所ノ増補日本汐路記アリ。就テ見ルベシ。

常州水戸 長玄珠子王父 製

寛政三年辛亥春正月
 京師 畑 九兵衛 鑄字
 浪華 淺野 弥兵衛 發行



改正日本輿地路程全圖

增修定本



和装本

ル 11

705