

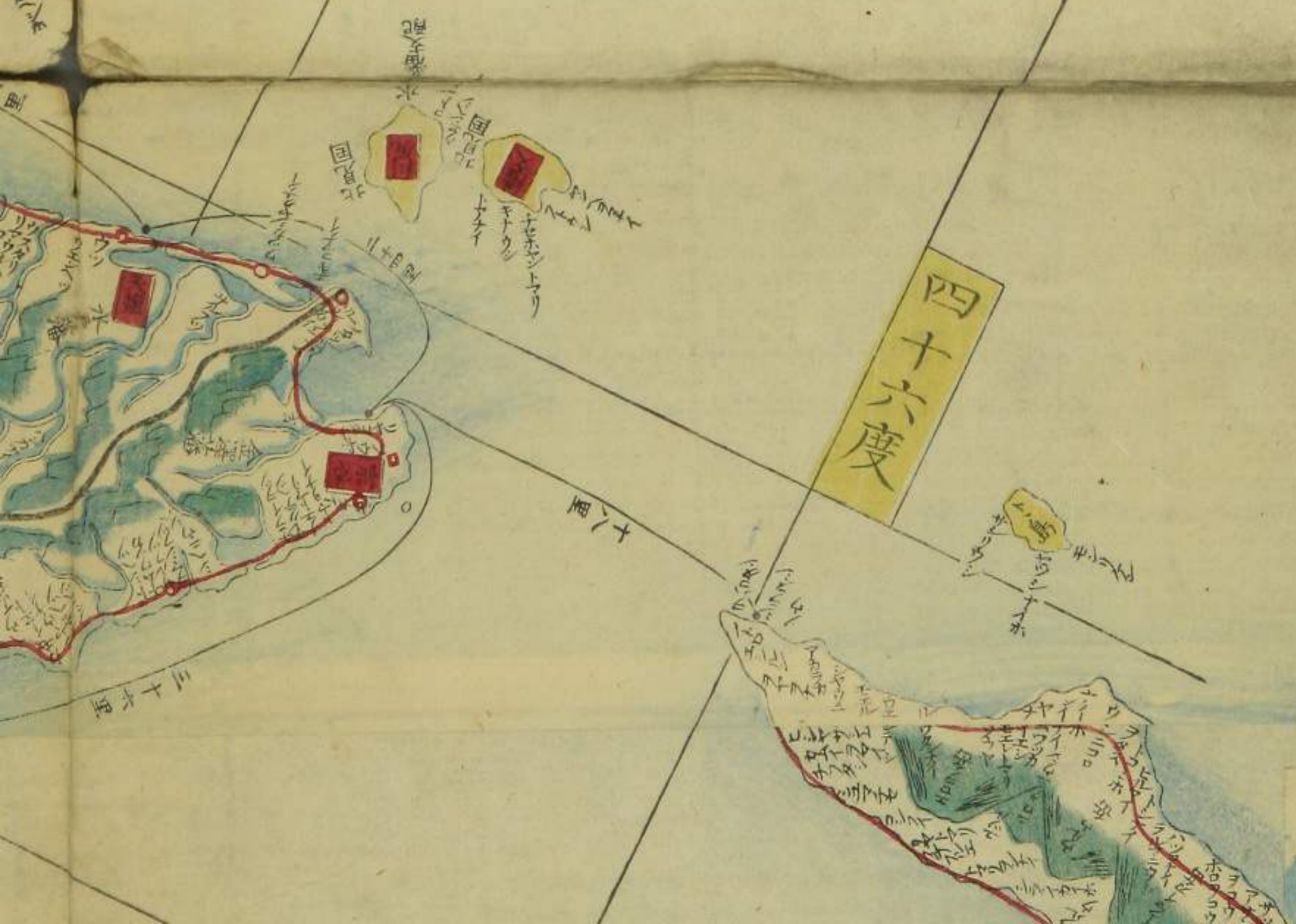
附  
卷  
號 595

四十四度

四十五度

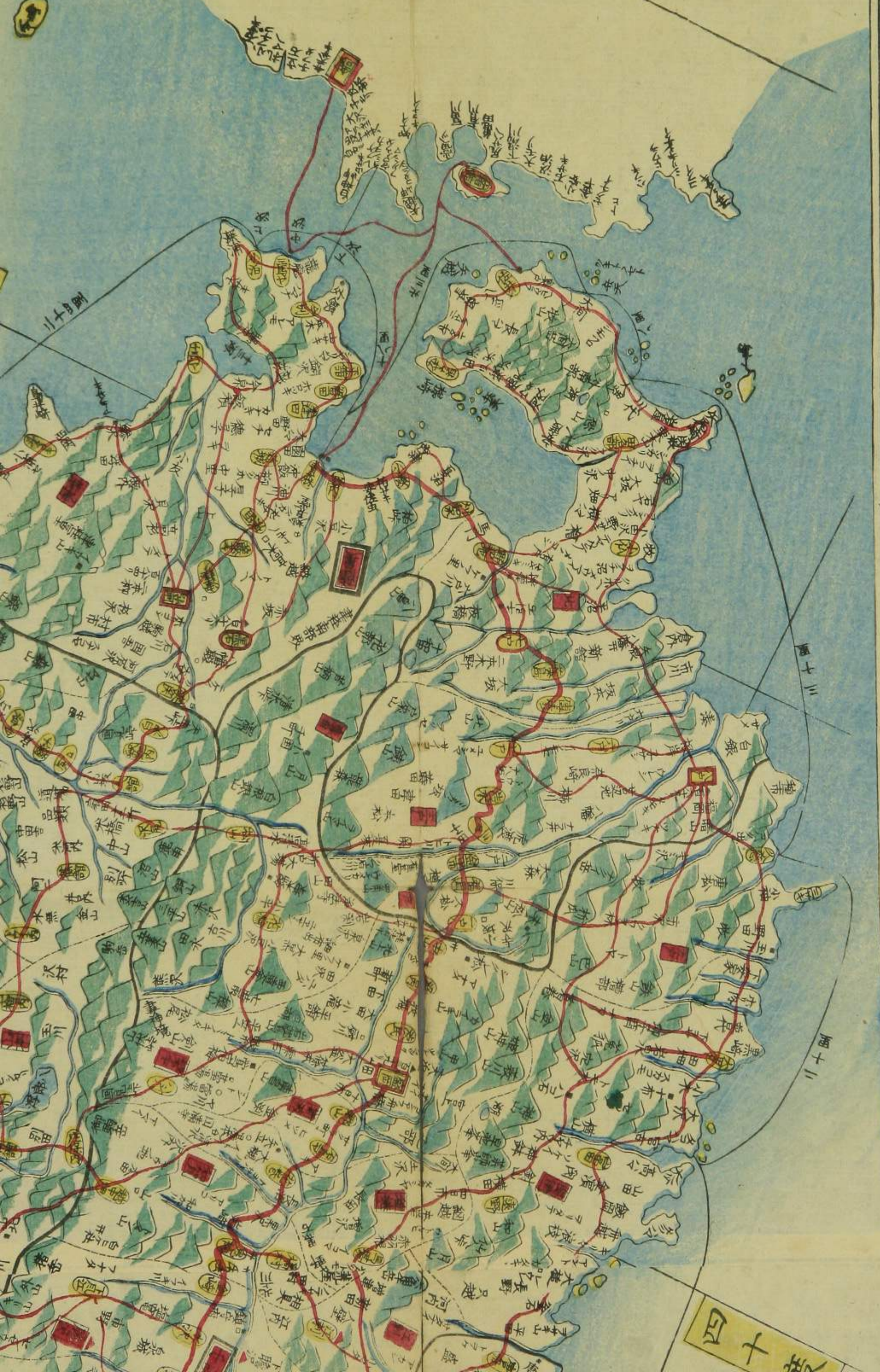
四十六度

北





四十二度



陸奥國



四十度



西

南

東

四十一度

四十度

三十九度



凡例



國名



郡名



三府



城下




陣屋



縣




國境



道路



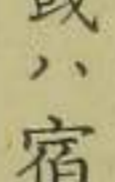
郡境




名所舊跡




驛市或ハ宿並




古城古戰場



神祠




佛寺



温泉



湊又ハ渡船



東京迄ノ里數

一 本邦輿地ノ圖赤水先生日本路程全圖ヲ著シテ方位ヲ正シ方圓曲

直ノ形狀ヲ詳ニ為ス其後國郡全圖關東八州圖望嶽十三州圖其他

國々ノ圖猶數種アリ就中關東望嶽ノ二圖細密畫セリト云ヘシ雖

然其國限ニシテ 本邦全圖ノ方位且路程ノ遠近ヲ視ル一能ハズ

國郡全圖ハ凡上一覽ノ便利ト為シタルモノニメ國々大小異同ア

リ此ニ因テ今全圖ノ形勢道路里程ノ遠近一目瞭然タル一ヲ要ト

シ路程全圖ニ倣テ是ヲ擴シ曲尺四寸五分ヲ以テ天ノ一度ト為シ

北極星ノ度數ニ合シ然シテ山川村里神社佛寺名勝舊跡島々道路

ニ至ル迄是ヲ增記ス然レモ敢テ一事ヲ杜撰ニセズ皆畫ク根據ス



シ路程全圖ニ倣テ是ヲ擴シ曲尺四寸五分ヲ以テ天ノ一度ト為シ  
 北極星ノ度数ニ合シ然シテ山川村里神社佛寺名勝舊跡島々道路  
 ニ至ル迄是ヲ增記ス然レモ敢テ一事ヲ杜撰ニセズ皆盡ク根據ス  
 ル処アリテ記ス

一此圖曲尺一寸五分ヲ以テ道程十里ニ準ス其處ヨリ其處マデ幾里  
 有ルヲ左右前後一覽シテ知ルヘシ然レモ土地ノ平嶮曲直ニ因テ  
 處々不同アリ斟酌セズンバ有ヘカラス凡ソ平坦ノ處ハ延ヒ險曲  
 ノ處ハ縮ムト知ルヘシ但シ驛路大道ト雖モ山川ノ形勢ニヨリ曲  
 直アル故ニ一際ニ尺ヲ當レバ必ズ差フ假令ハ結線ヲ以テ道筋ニ  
 隨ヒ施シ其線ヲ度リ見レバ松前ヨリ長崎迄ノ里數尺度ニ差ハズ  
 一山川ノ大小廣狹分量ニ應セサルモノアリ凡毫毛ノ間書分難シ村  
 里名所ト雖モ細密ノ處ハ畧シテ載セズ圖モ字モ及ヒ難キ故ナリ  
 一諸國島々ハ其島名ノ字首ヲ属スル國ニ向テ書ス假令ハ天草郡ハ  
 肥後ニ属シ又中國四國ノ間鼻栗島ハ伊豫ニ属シ高根島ハ安藝ニ  
 属ス各相同シ余倣之又分別シカタキハ傍書シテ分ル大隅國種子  
 島伊豆ノ島々ノ類ナリ

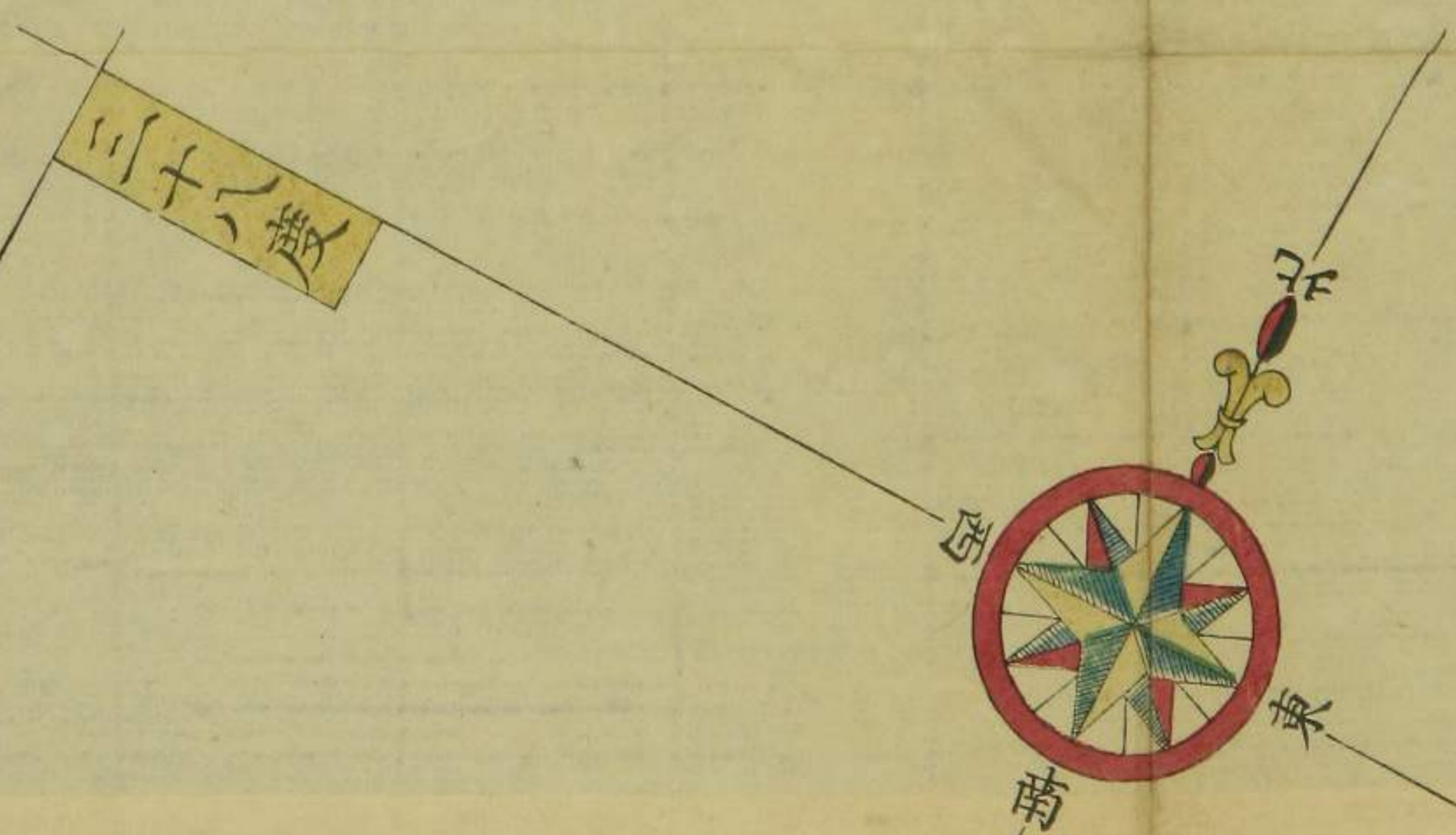
一海路里程ノ如キハ其大概ヲ畧記ス圖狹小ニメ巨細ニ記シカタシ  
 一里程ヲ度ルニ便ナラシメン為メ諸國城下陣屋ノ里數ヲ載ス但  
 古來ヨリ稱シ來ルヲ記シテ今改メズ

一先修地圖ヲ著スモノ方位ニ至テハ皆大同小異アリ此圖モ又然リ

山川村里畫ノ方位ニ適當スレバ能ハズ差謬レシムハ裁者ノ訂

正ヲ矣

長赤水原圖



一先修地圖ヲ著スモノ方位ニ至テハ皆大同小異アリ此圖モ又然リ  
 山川村屋畫ノ方位ニ適當スレハ能ハズ差謬トシキハ識者ノ訂

正ヲ俟ツ

長 赤水 原圖

鈴木驥園 增訂

嘉永五壬子季春 原刻

明治四辛未初筈 再刻

西京書林

大坂書林

東京書林



出雲寺文次郎

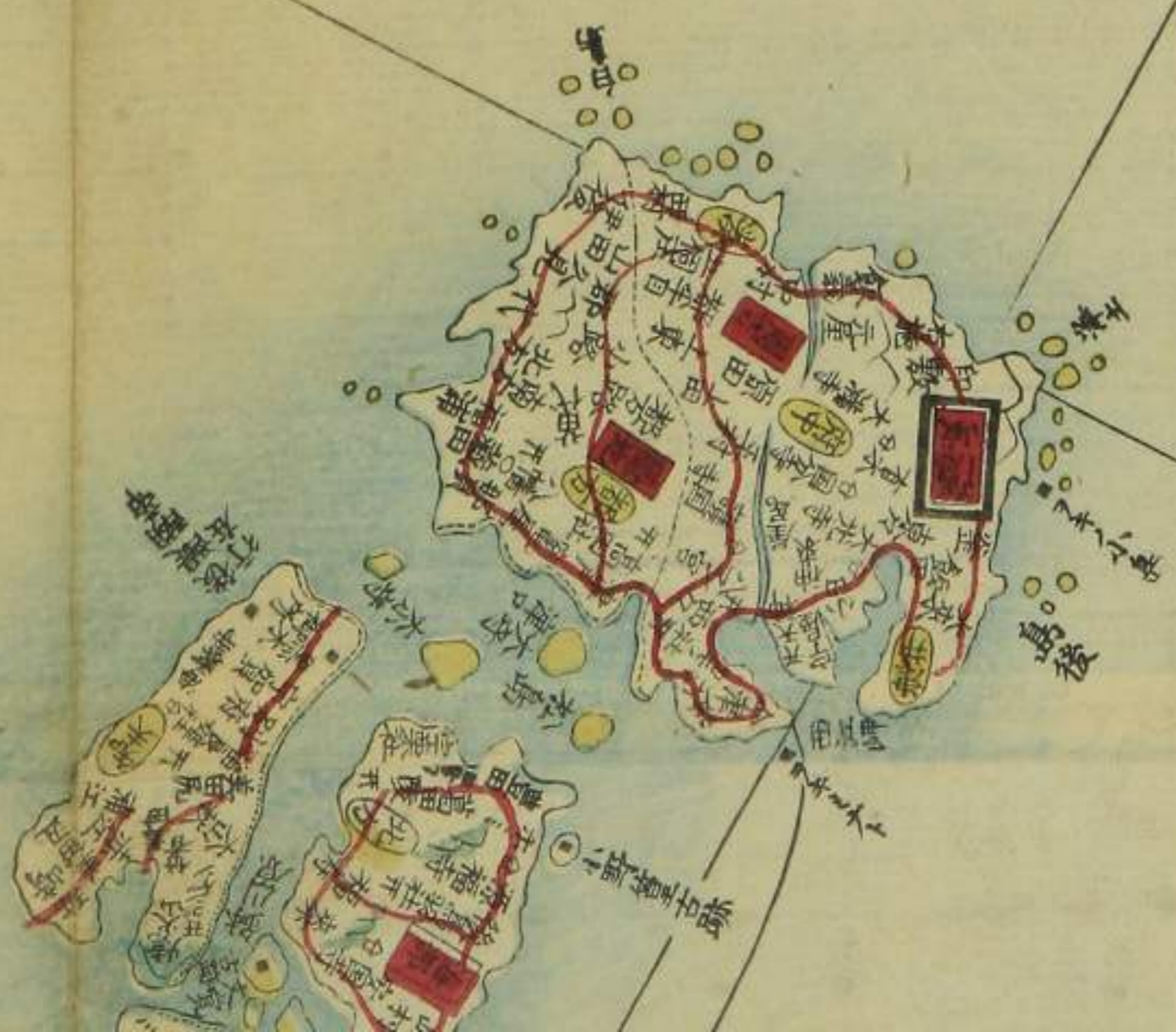
河内屋喜兵衛

伊丹屋善兵衛

内野屋弥平治

岡田屋嘉七

出雲寺萬次郎板



川十八度

坂



竹島

州 德 望 州 宿 麗 高 見

一云破竹島

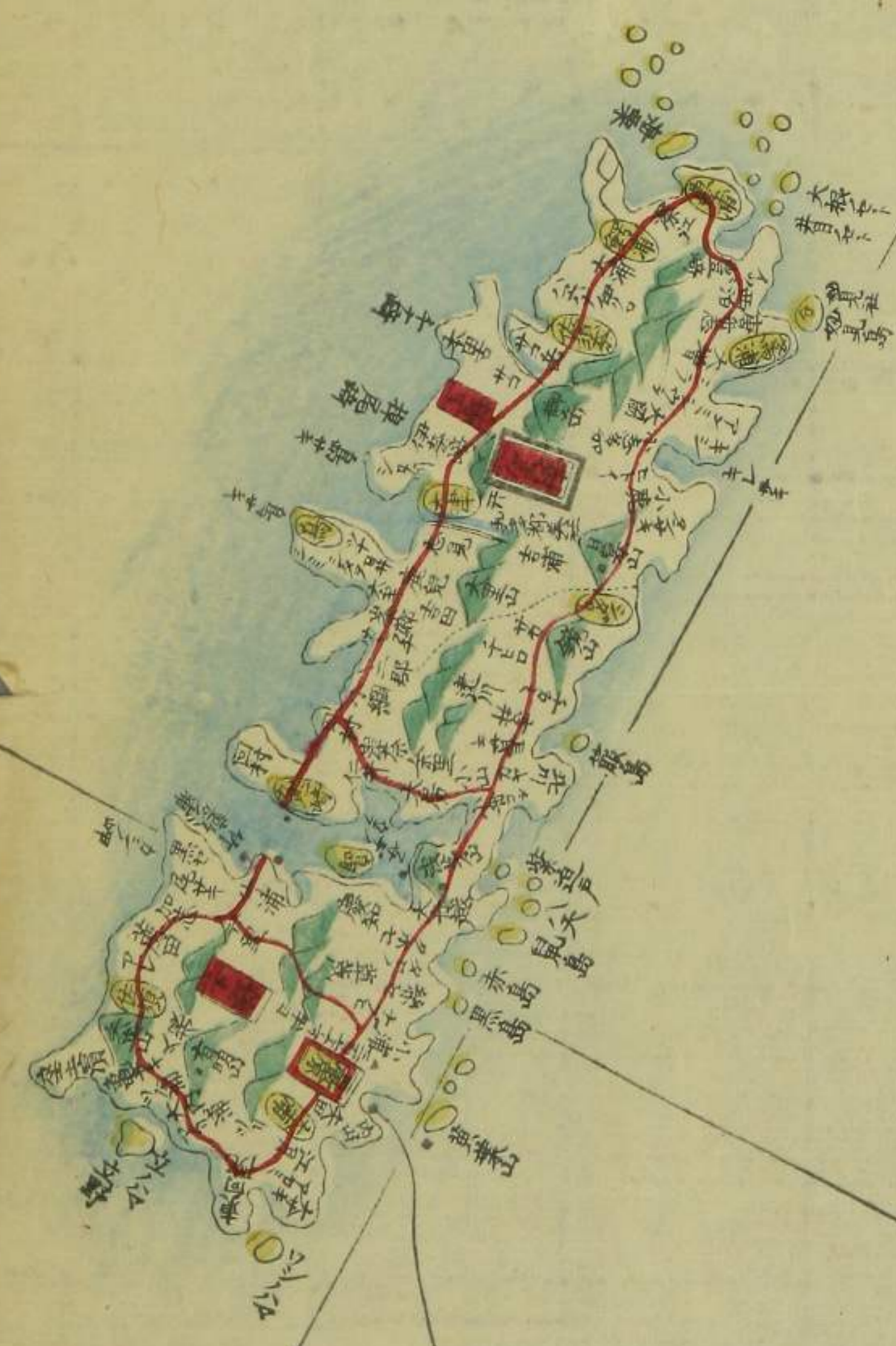
松島

三ノ浦





三十六番





三十大河

三十大河

金山  
山金

木

木

土

埋屍

島

島

島

島

島

島

島

島

島

島

島

島

島

島





四十九度

四十八度

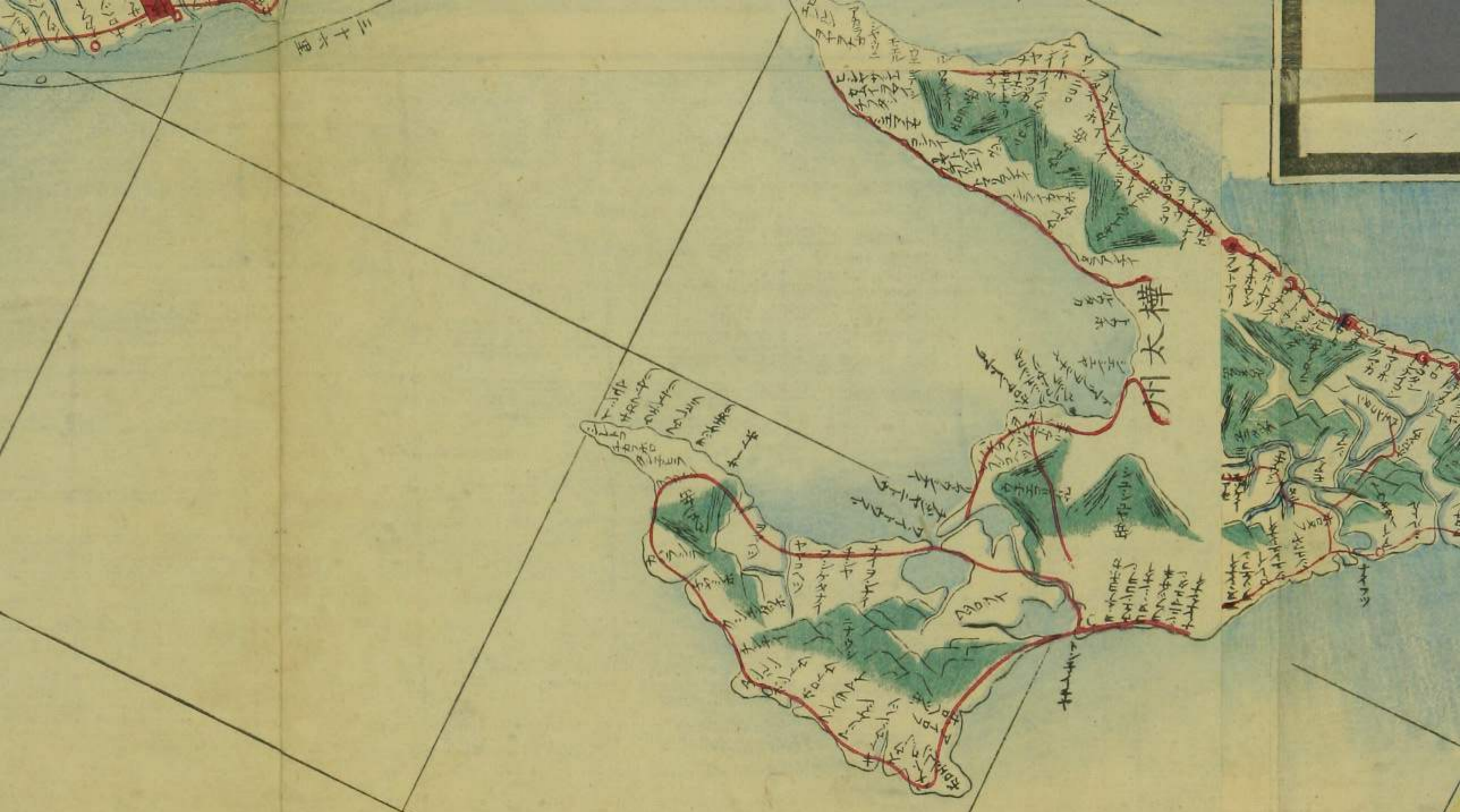
五十度

五十一度



南  
東  
北

Map with various Chinese place names and geographical labels, including '南' (South) and '東' (East) near the compass roses.



四十六度

四十七度

八度

附 泉明本箇大假紙此準樺千數本サ



四十四度

四十五度



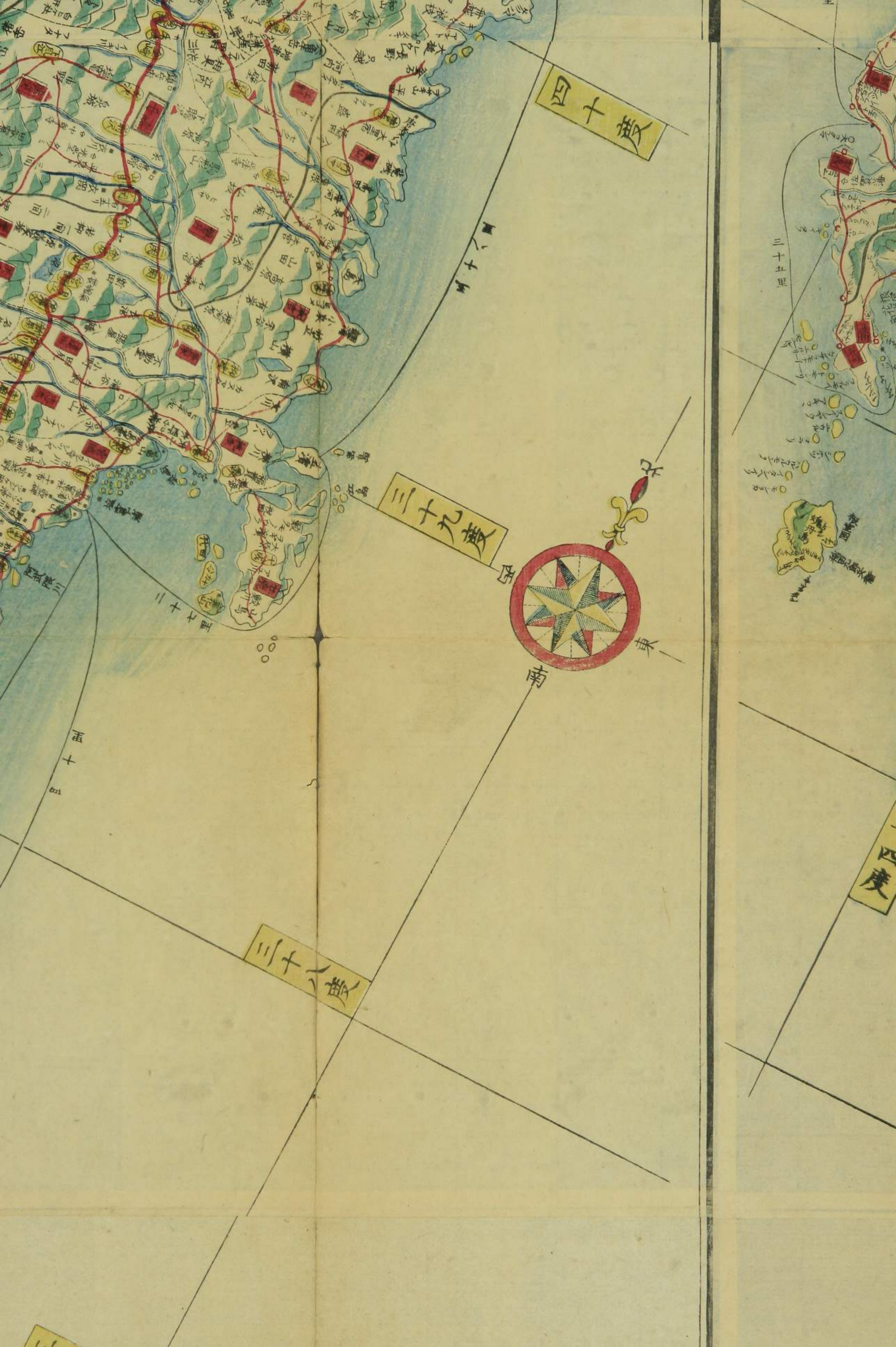
三十五里

十八里

四十里

サ





四十度

四十二里

三十九度

西



東

南

三十八度

四十里

三十五里

三十五里

四度









三十六

三十四

三十四

三十四

三十四

十三里

十三里

十三里





三十五度





南

東

里十八

里十四

里十四



大明

里十

里七

里十

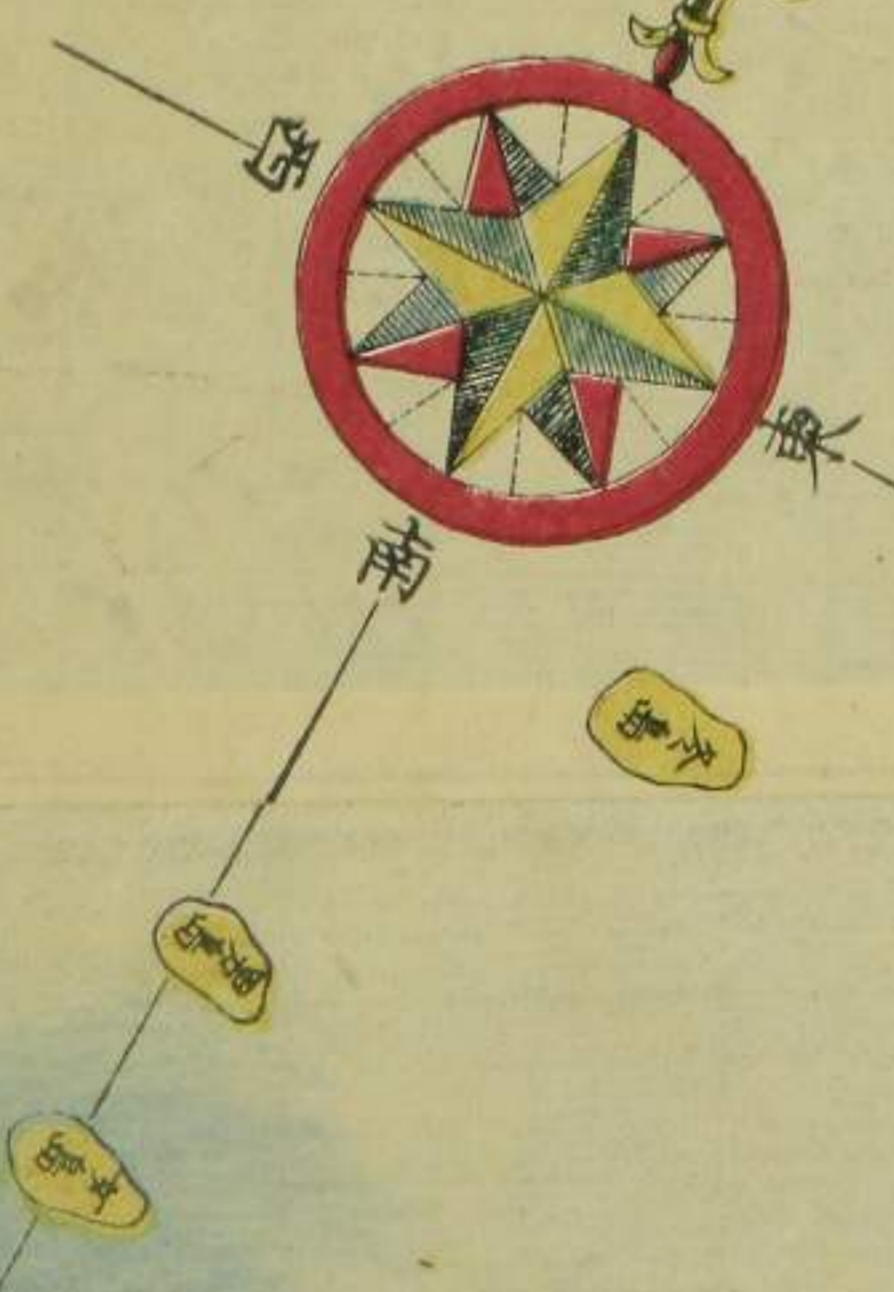

里十

里十

三十四度

三十三度

三十三度





附圖凡例

■ 運上家 ○ 泊所 □ 曾所 其余國名郡名道路國境湊寺院温泉等合印都テ本圖ニ同

明治二已巳秋北海道ヲレ國郡ノ名稱ヲ定メラル故ニ本邦ノ全圖ニ載セサルヲ得ス因テ今諸圖ヲ考訂シ北海道十一箇國ヲ附シ以テ

大日本國全圖ト為ス然レ紙中限リ有テ本圖ニ合スル一能ハズ假令ハ本圖ノ堺線ヨリ切シテ陸奥松前等ノ土地ノ形勢ニ合セ紙面ヲ直角ニ曲ル寸ハ其方位本圖ニ合ス

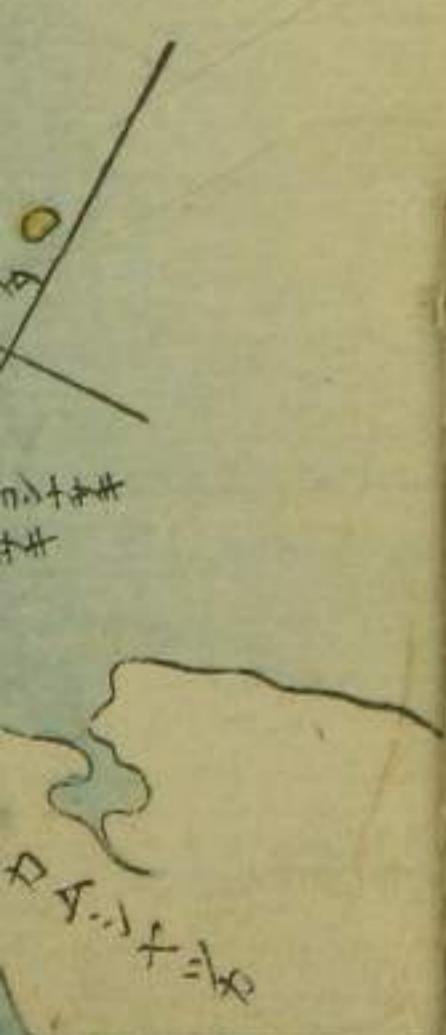
此圖曲尺三寸ヲ以テ一市ト為ス故ニ凡ソ一寸ニシテ道程十里ニ準ス紙中狭少ニシテ本圖ニ倣フ一能ハサル故ナリ

樺太州ハ國郡モ未定ナリ故省畧シテ載ス張出ノ処ハ曲尺二寸五分ヲ以テ一度ト為ス千島國諸島ノ如キハ是ヲ紙中限リ有テ全圖ニ應シテ載スル一能

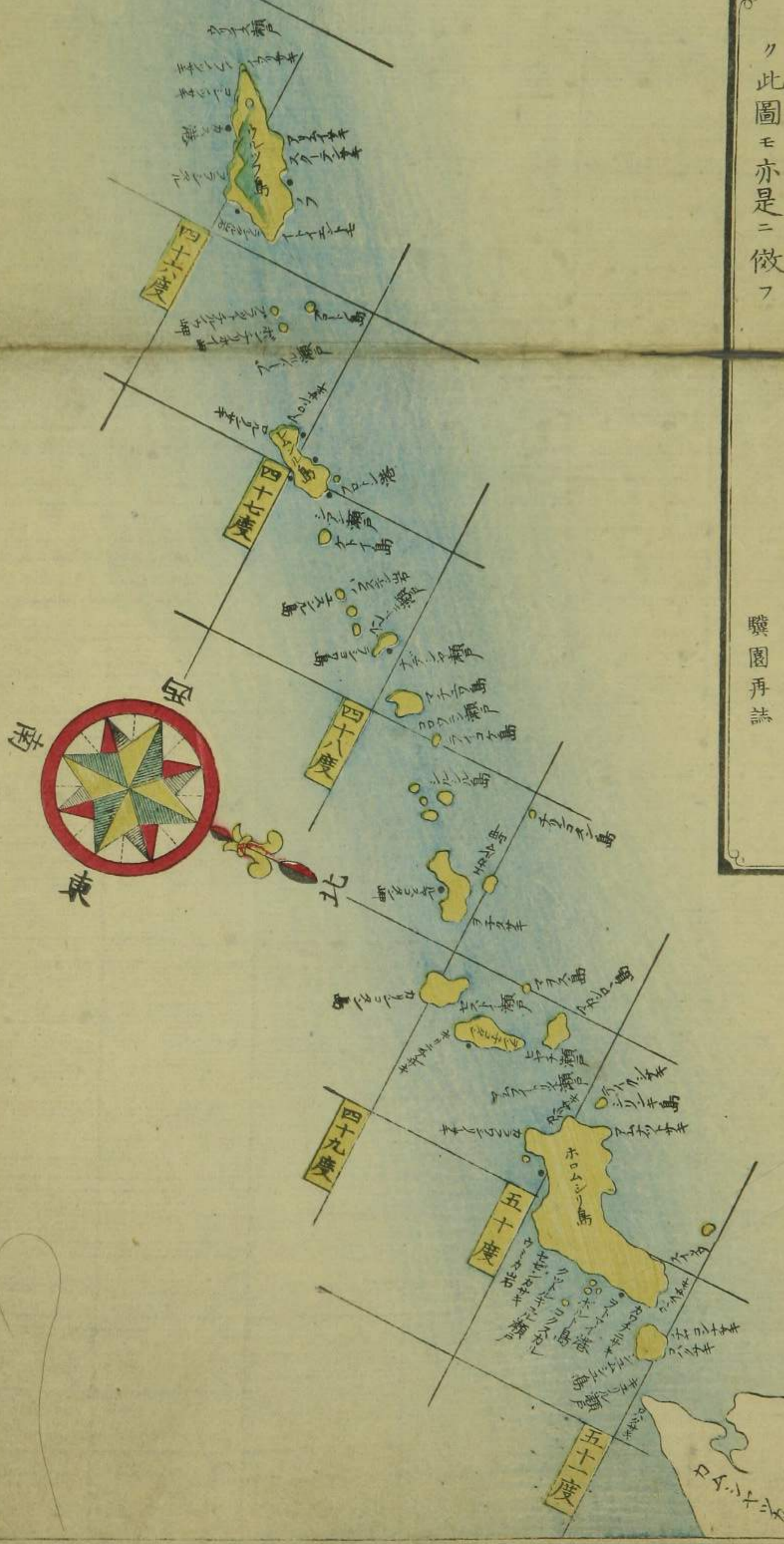
ハズ故ニ唯其形狀ヲ縮小ス是止事ヲ得サル故ナリ看人宜ク其度數曲尺一寸二分ヲ以テ一度ト為スト方位ニ因テ遠近廣狹ヲ辨知スヘシ凡曲尺四寸五分ニ準ス

本圖原ト赤水翁ノ圖スル処ニ從フ故ニ其緯度ヲ記シテ經度ヲ記サズ但シ土地ノ遠近廣狹ヲ辨知ナス為ニ緯度ニ應シテ橫線ヲ画ク此圖モ亦是ニ倣フ

曠園再誌



此圖モ亦是ニ倣フ  
 驥園再誌



川十七畝



西

東

南

三島嶼

六十里

川十四畝

川十三畝



自是南  
島小笠原九百八十里有無人島  
長七里  
橫二里半

島嶼



四十二度

三十六度

三十八度



西

東

南

三十五度

二

三

四



川十河越

大島三宅島川島新島志貴根島  
 神集島御倉島是日伊豆七島



伊豆七島  
 大島三宅島川島新島志貴根島  
 神集島御倉島是日伊豆七島



三十四版

三十四版

三十四版

百七十五里  
廣江街七十五里





三十三段

五十三

五十四

五十三



三十三

五十五

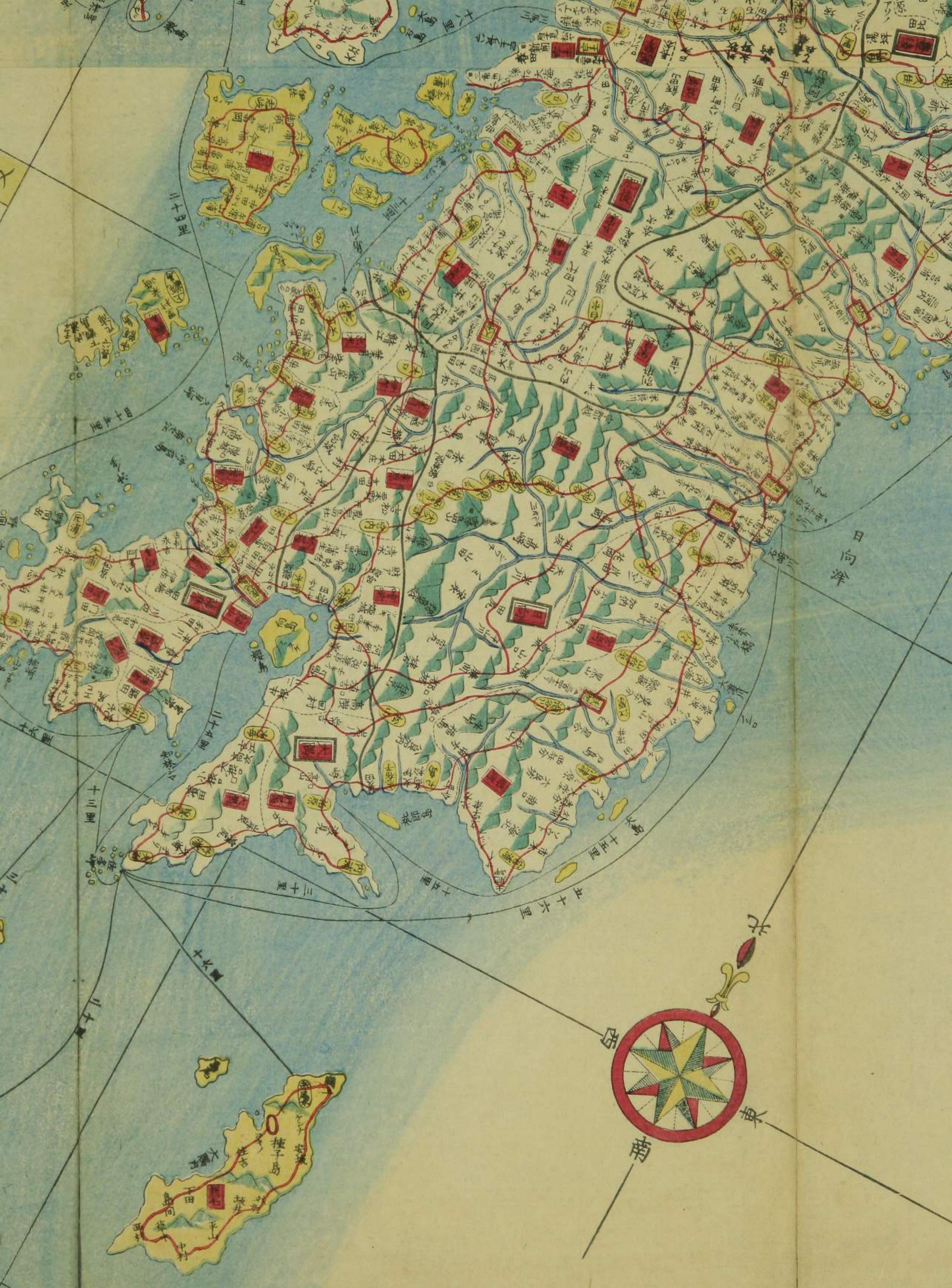
五十二

相島  
堀島  
大島

横島

日十廿





日向洋



三十一里

三十二里

三十三里

三十四里

三十五里

三十六里

三十七里

三十八里

三十九里

四十里

四十一里

四十二里



增訂  
大日本國郡輿地路程全圖  
全

和装本

ル 11

595

