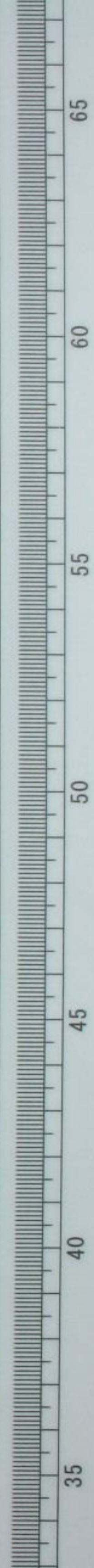




皇朝中外輿地全圖

ル 11
335
6





335
6

譯曰古
姓李麻
一作白
姓李

青
克
興
圖











白
人
完

四

山呼火姑為字
今為麻姑呼俗

面那水名作

麻姑
一作大良末

大清宣統...



譯曰古
姑李裏間
土名來
麻一作
曰姑李
來麻

青雲苑興圖

內人笑

頁四

60

65

70

75

80

85

90



大清壹統興圖
卷八

東

大始為宮古呼俗
平後為迷姑
山今為麻姑恭

面那
水一
名作

山平
今為
麻姑
蒸苗

山平
今為
麻姑
蒸苗

八景山
今為
麻姑
蒸苗

麻姑
一作
良末

山平
今為
麻姑
蒸苗

山平
今為
麻姑
蒸苗

山平
今為
麻姑
蒸苗

山平
今為
麻姑
蒸苗

麻姑山

麻姑山

麻姑山

巴譯曰波
度波間
麻作城間

八重山
一名木山
一名北土
加名藥師
紀

烏譯曰宇
巴波開一
麻作土頃

姑呂譯為久
里島一
世麻作墨島

達奇譯為富
武一作
度奴武富

古弥山一作
西表

大清經緯圖

	<p>阿喇姑島 譯為久里 斯古</p>	

八重山
一名木山
一名嘉士
加紀師

六

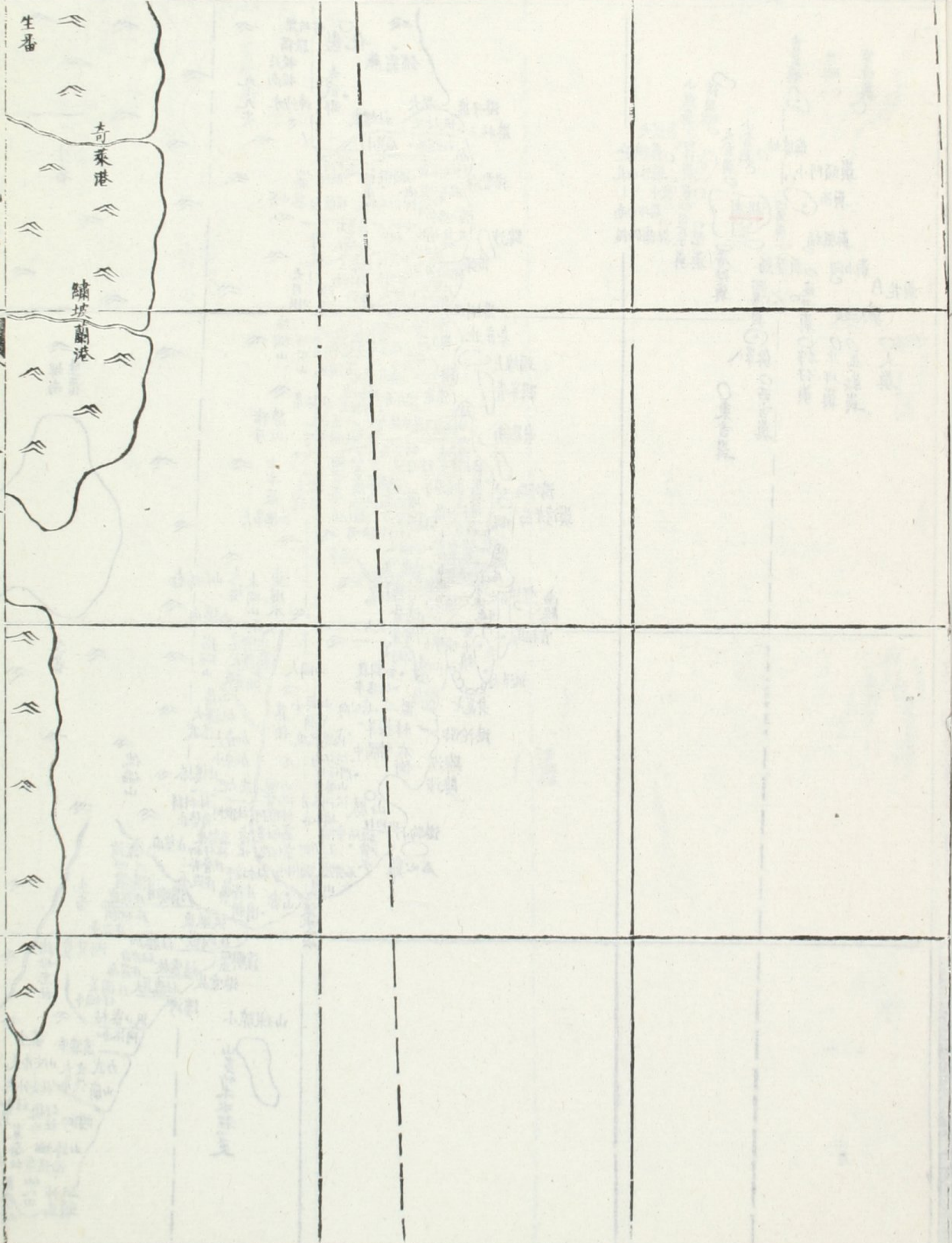
呂麻
照問
譯曰
彼

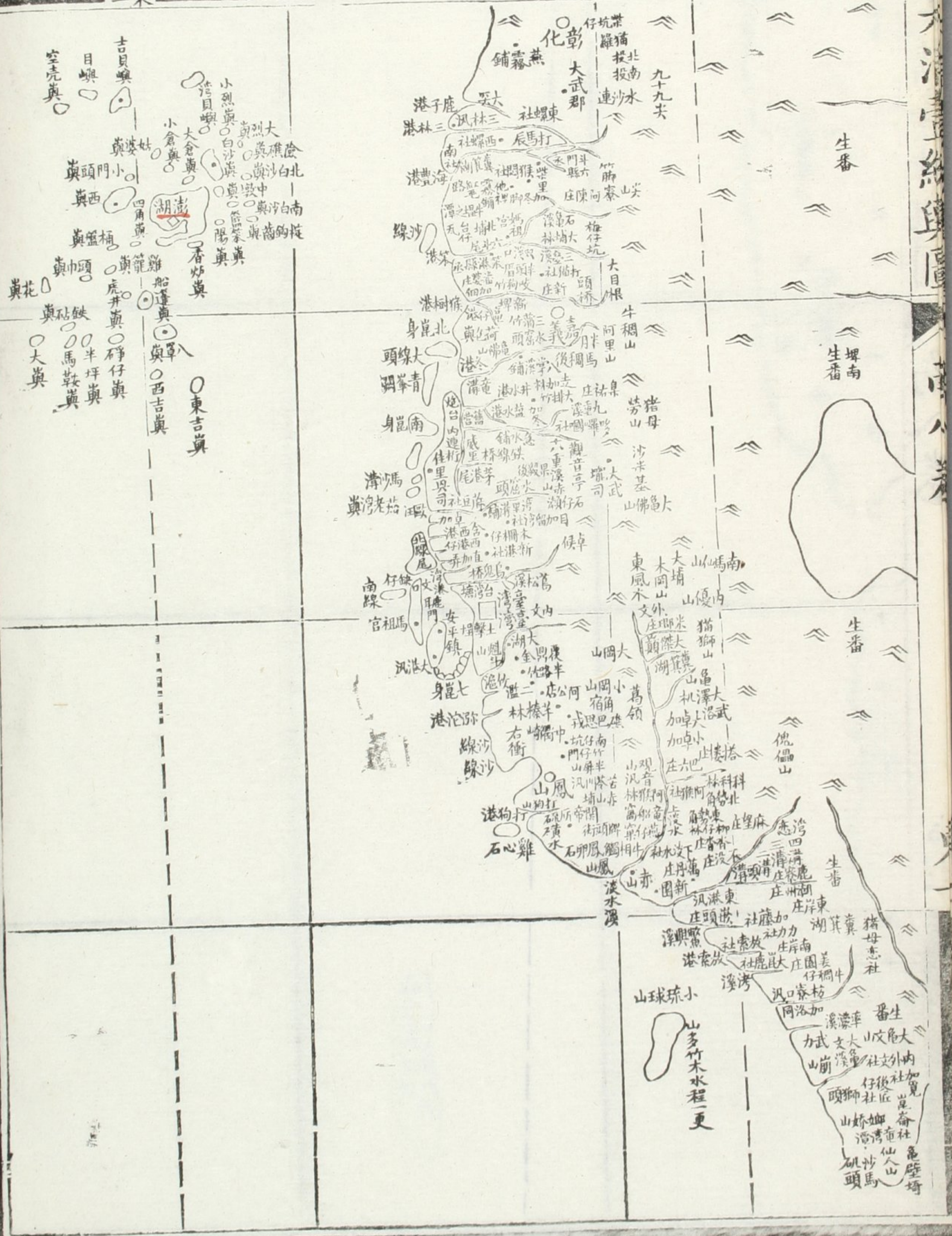
由那
姑呢
譯曰
與
那國

大清宣統輿圖

南八卷

東一






大清國...

...

吉貝嶼
 目嶼
 空壳嶼
 小烈嶼
 大烈嶼
 湖邊
 香炒嶼
 船蓬嶼
 西吉嶼
 東吉嶼
 鹿港南
 鹿港北
 鹿港西
 鹿港東
 鹿港中
 鹿港南
 鹿港北
 鹿港西
 鹿港東
 鹿港中

山多竹木水程一更

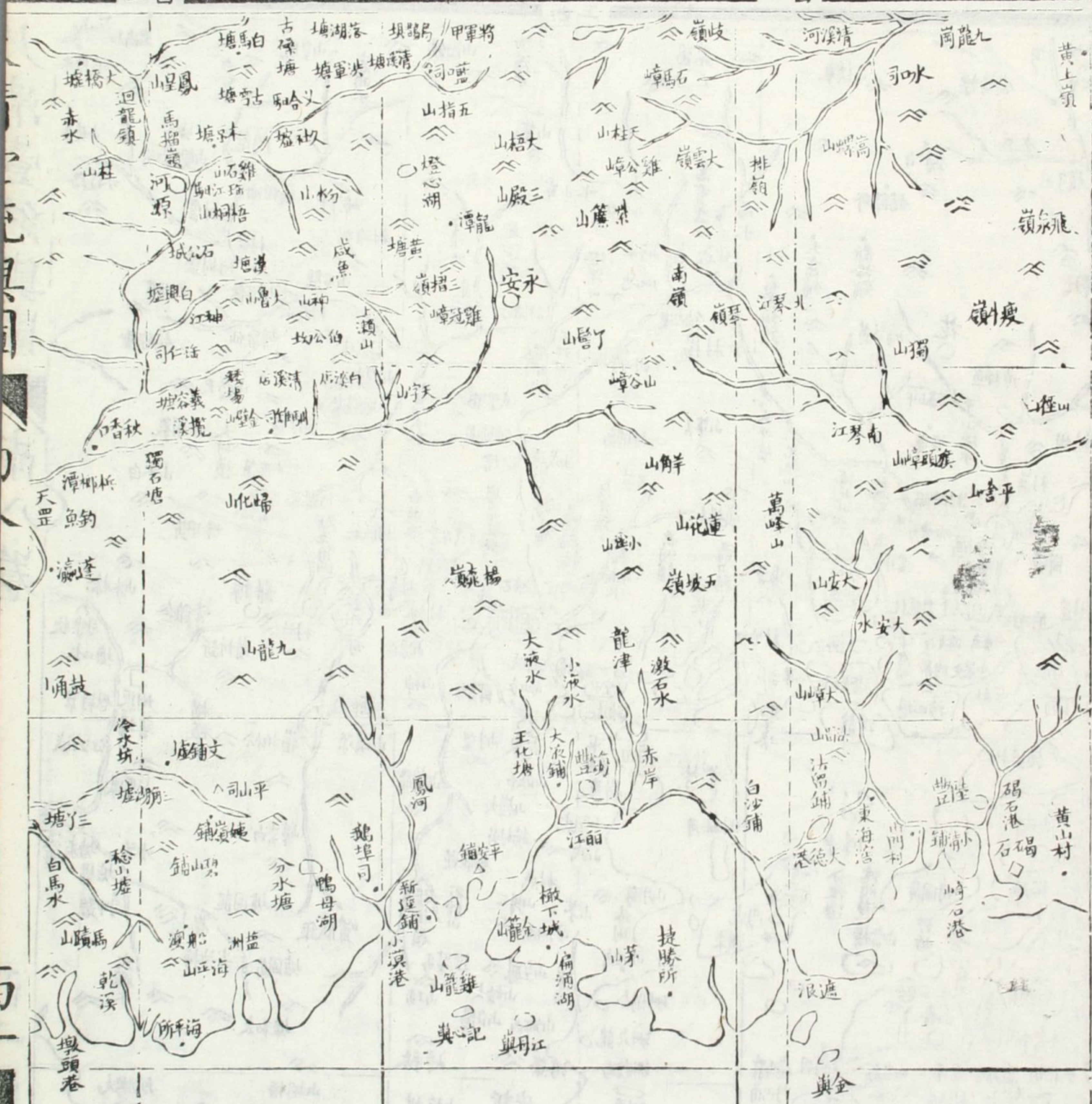
吉貝嶼
目嶼
空壳嶼
嶼頭門小
嶼西
嶼盤桶
嶼中頭
嶼花
嶼礁
嶼大嶼
嶼小
嶼四角
嶼龍
嶼船
嶼西吉
嶼仔
嶼半坪
嶼馬鞍
嶼大嶼

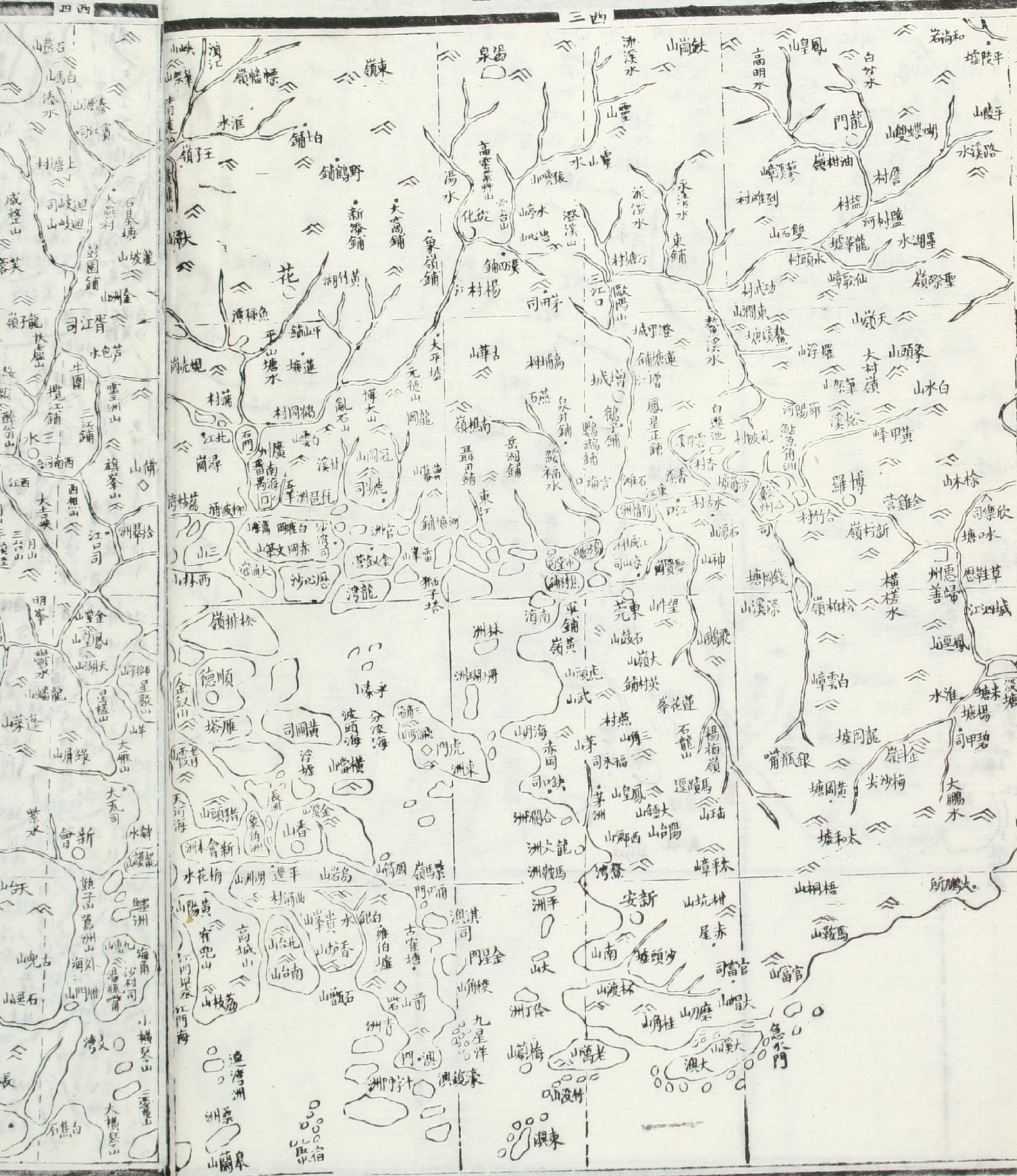


青壹充興圖

南卷

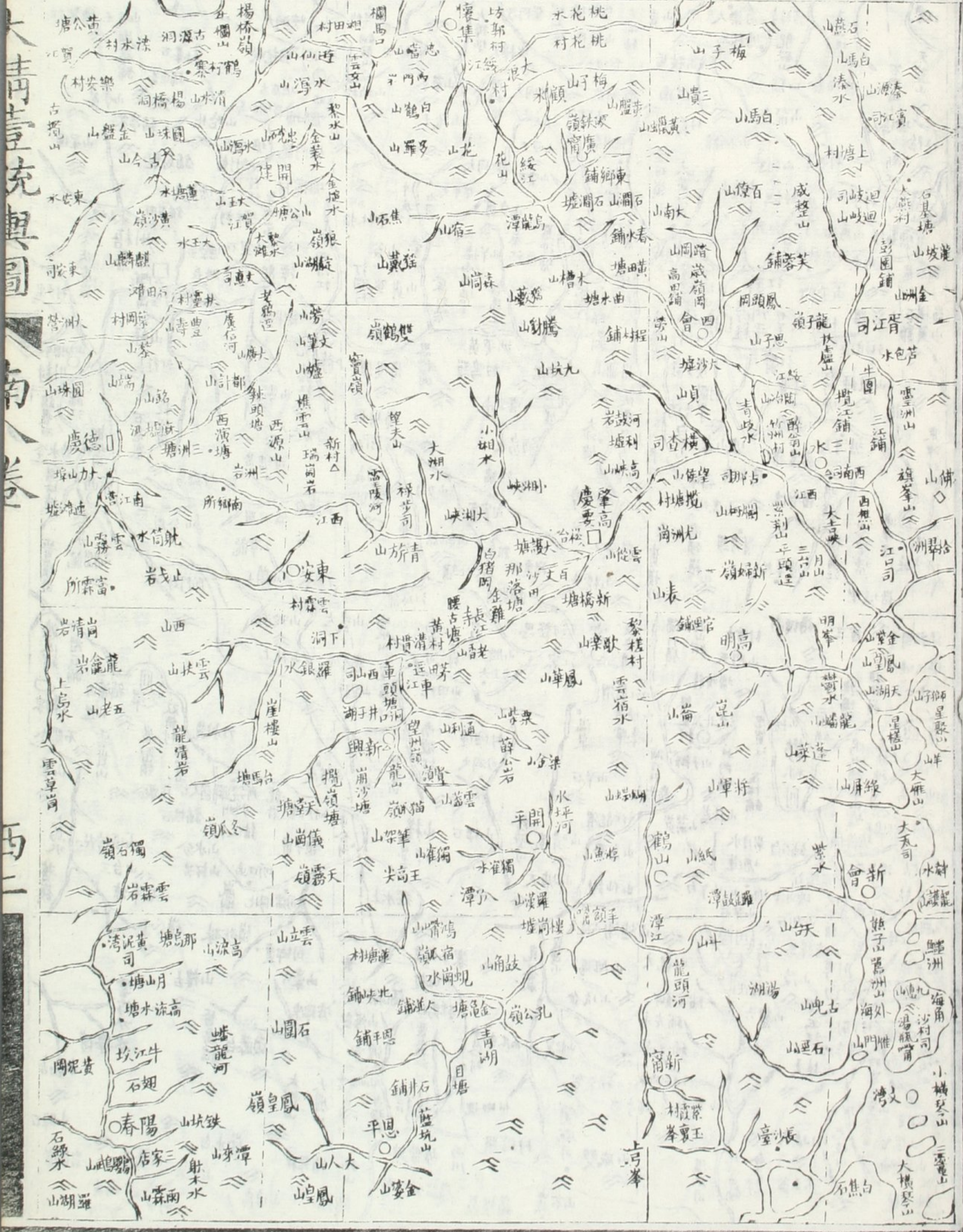
中





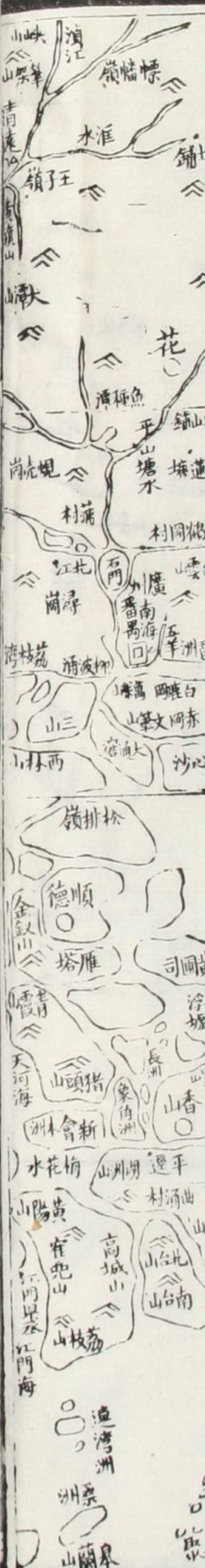
三四

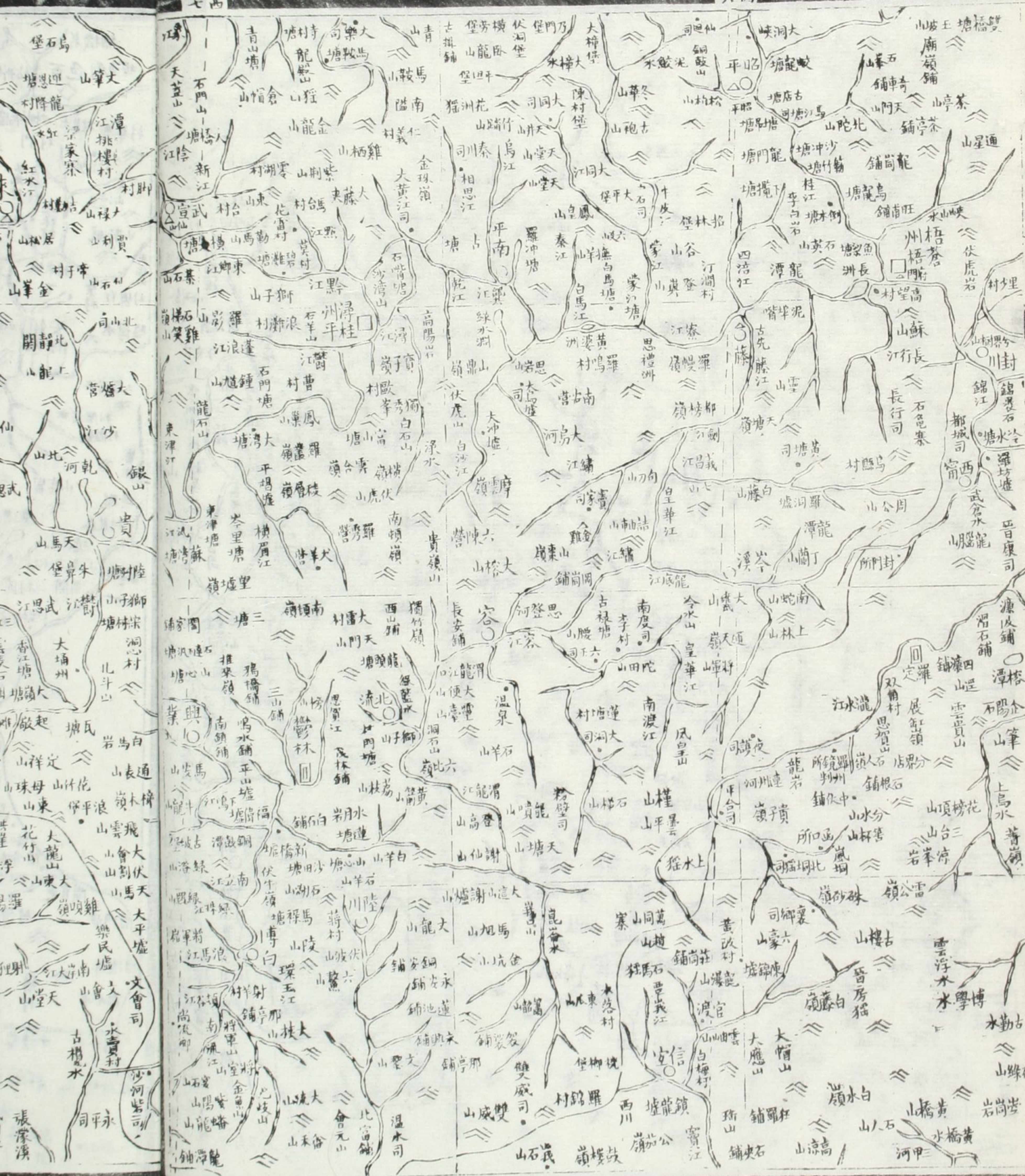
四四



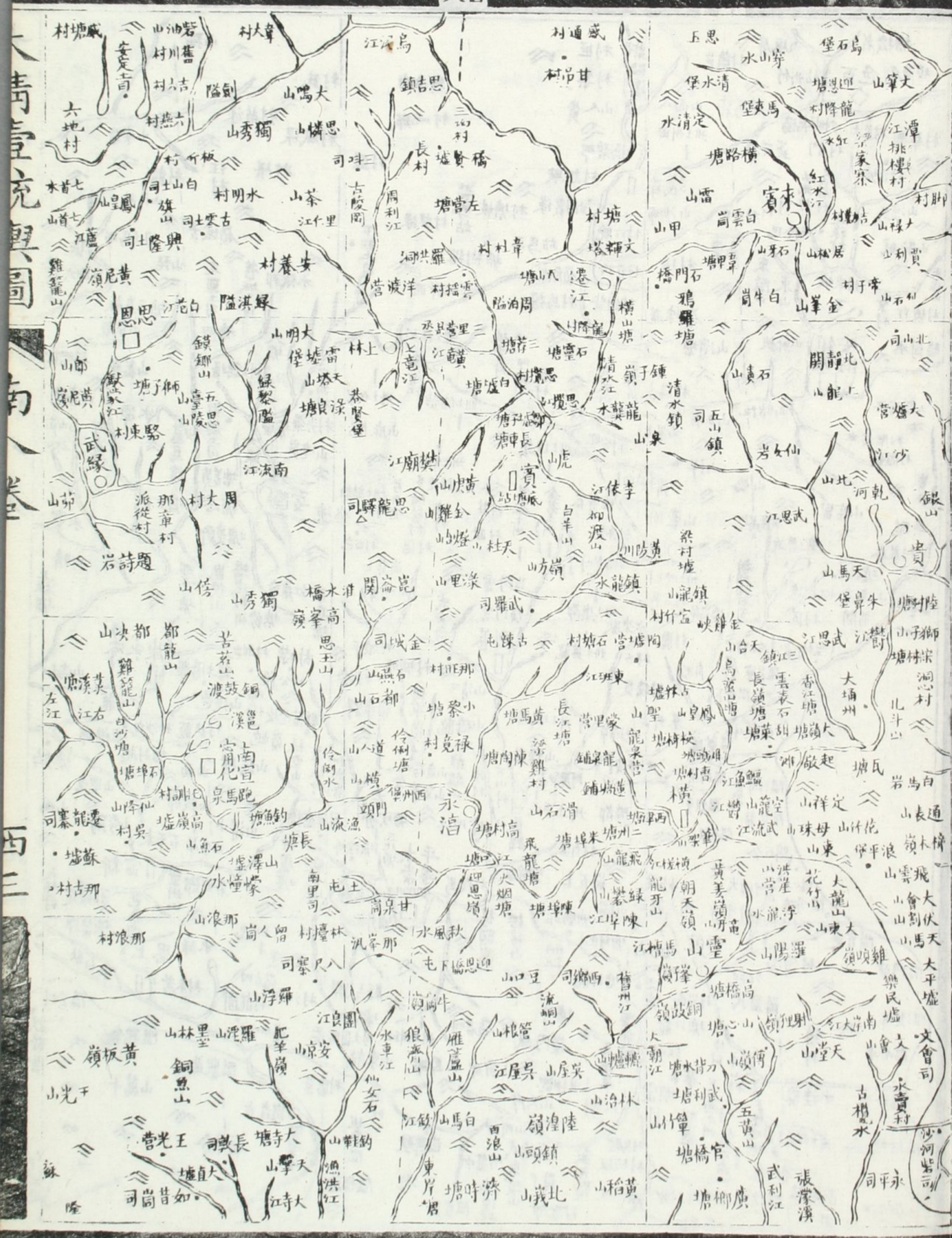
大清壹克輿圖

西二





Vertical text on the right margin, including page numbers and possibly a title or index. Visible characters include 西, 六, 七, and 八, which likely correspond to the page headers '六西' and '七西'.



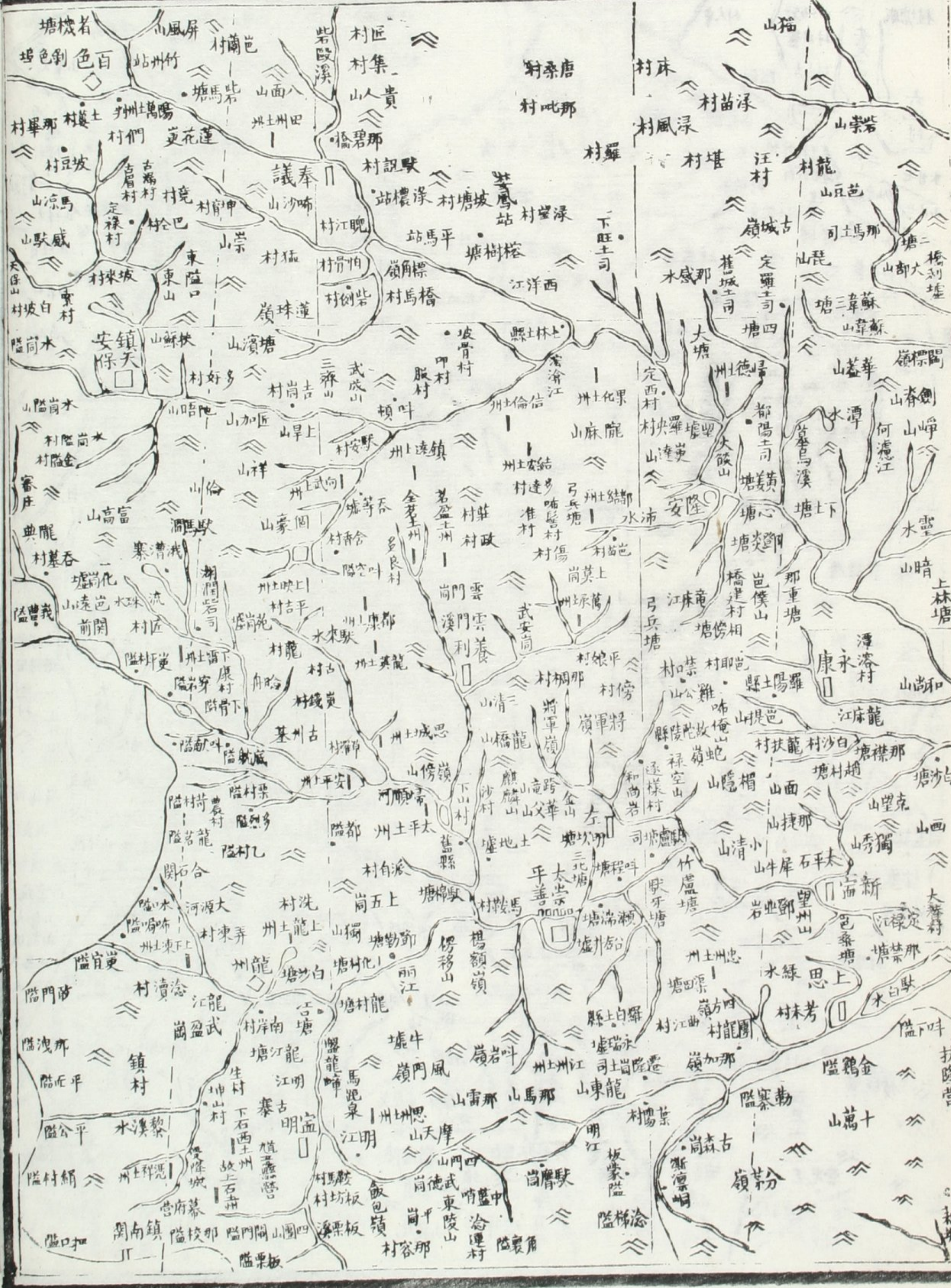
青壹克興圖

南

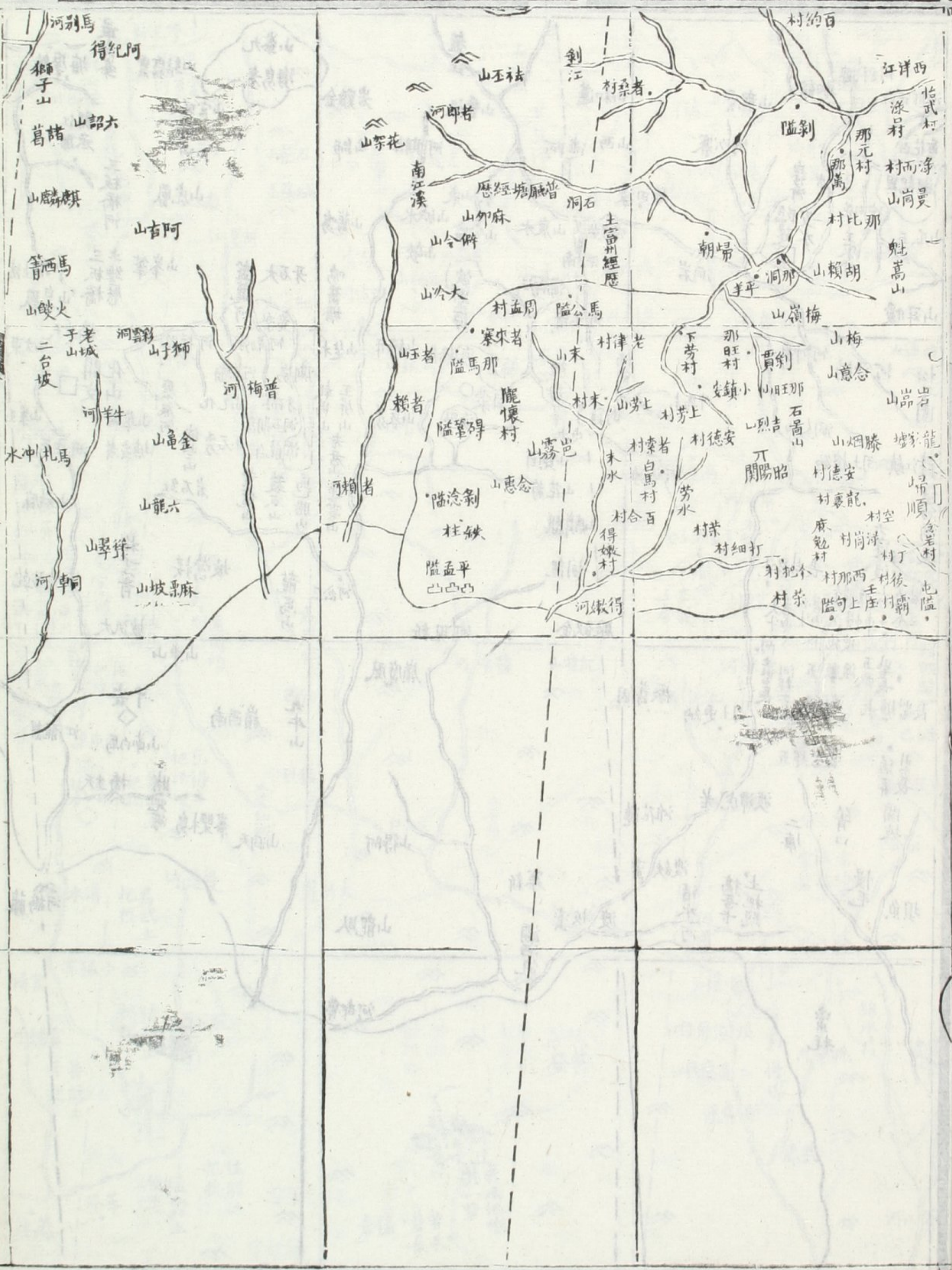
西三

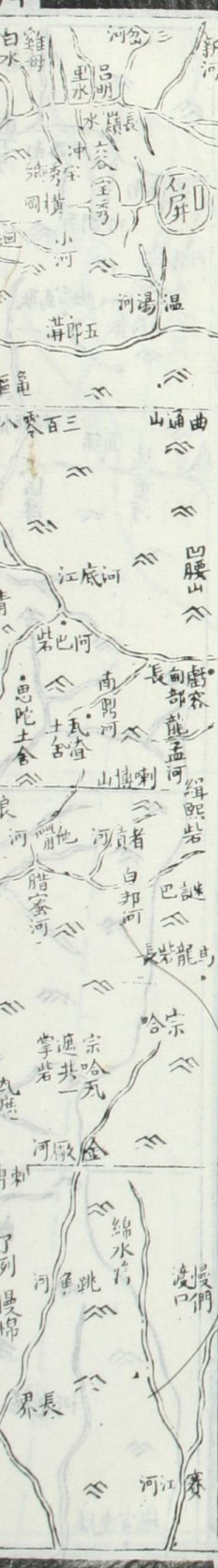
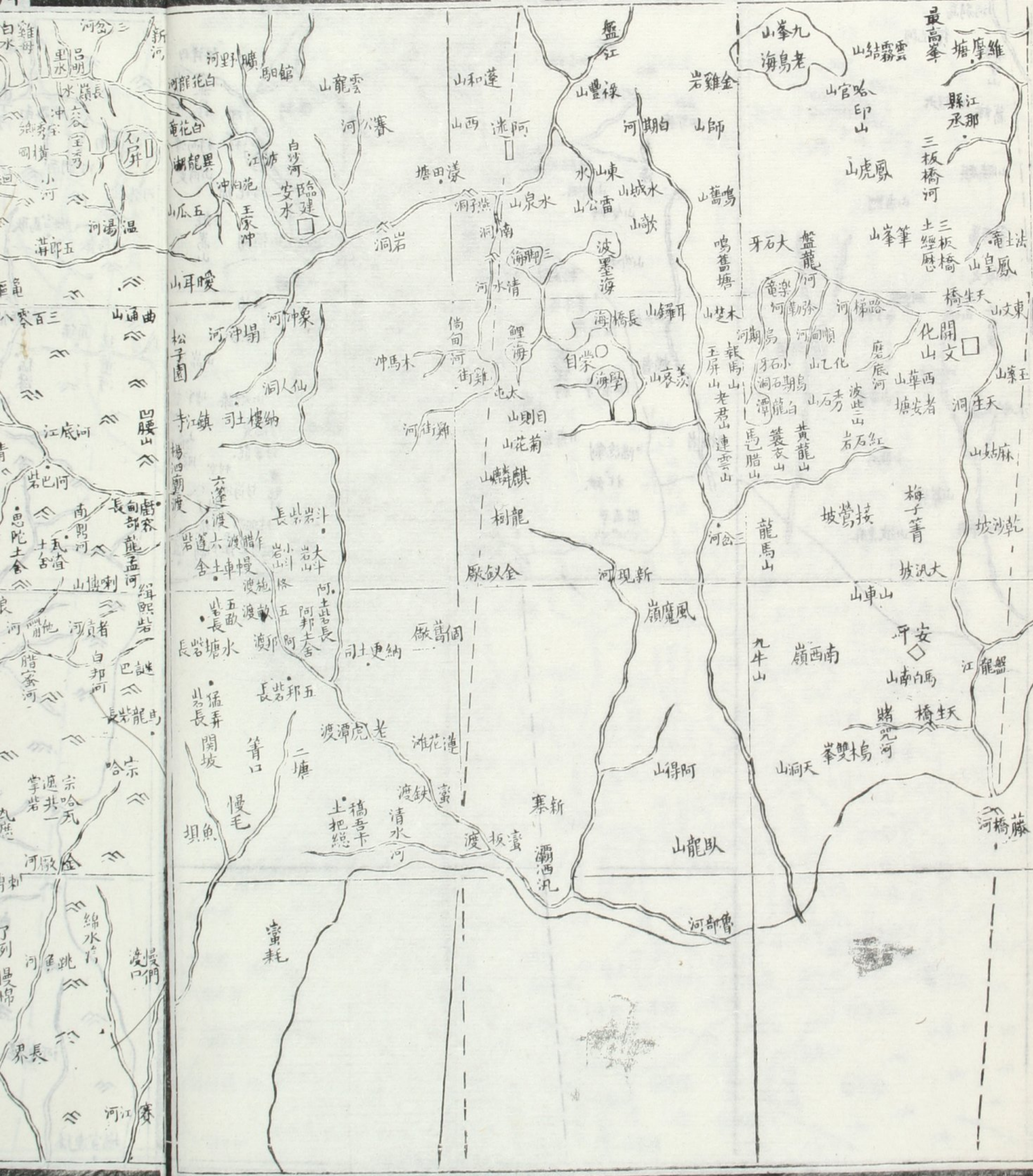


大清皇朝輿圖



扶隆營

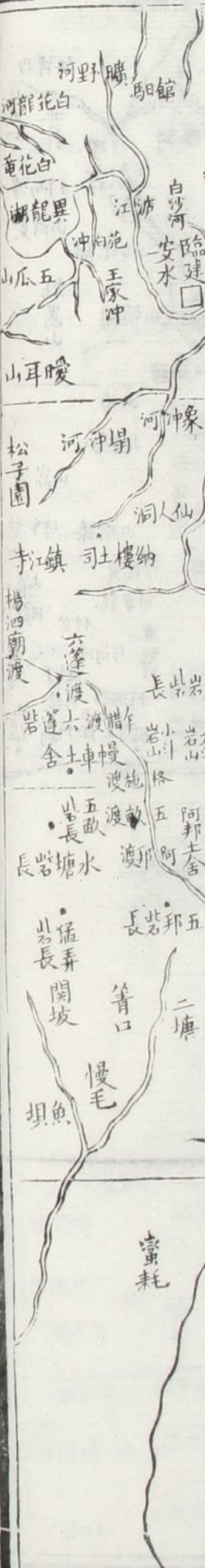
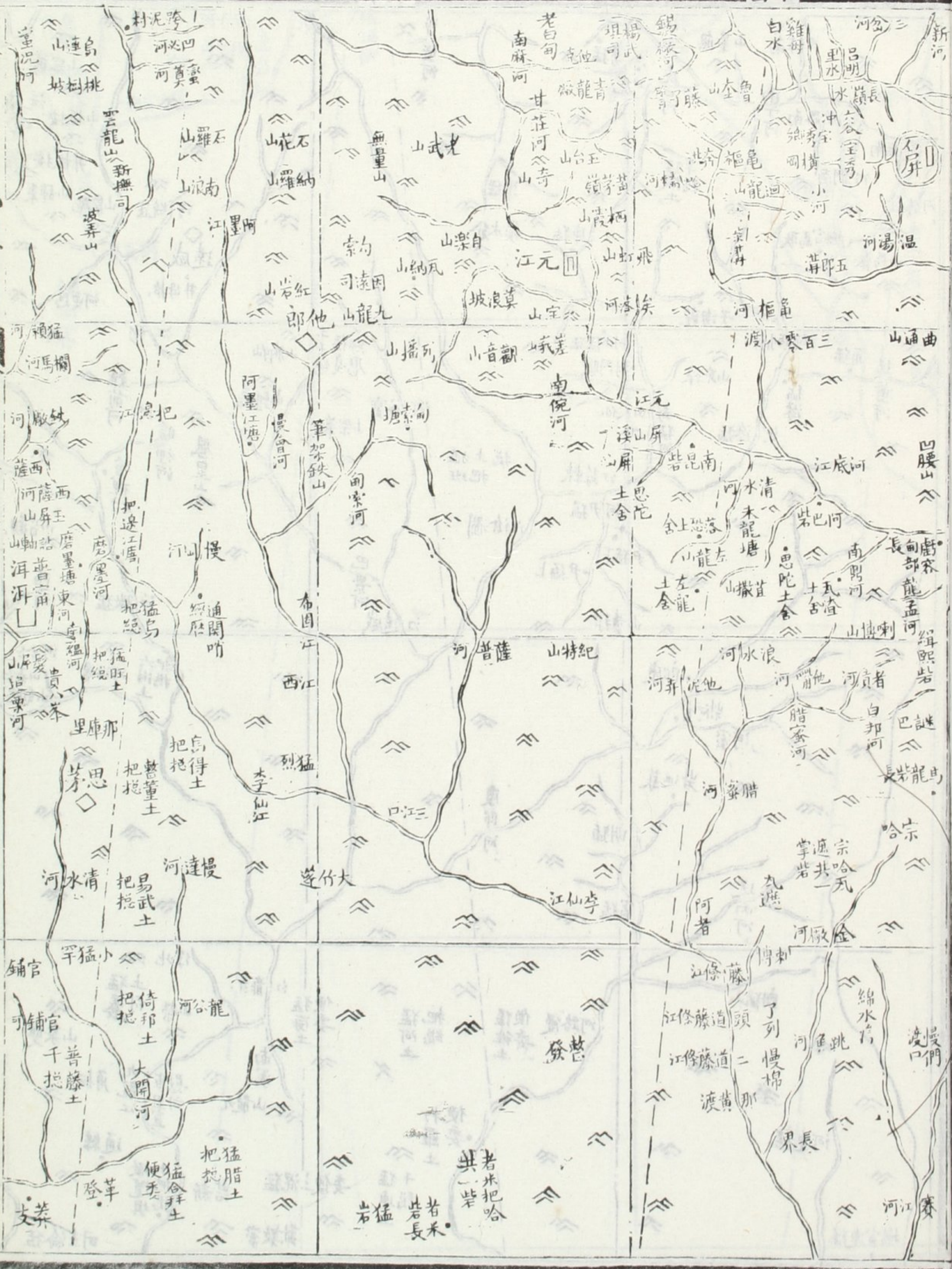




大清壹統輿圖

南

西




大清壹統興圖

卷八

海

九

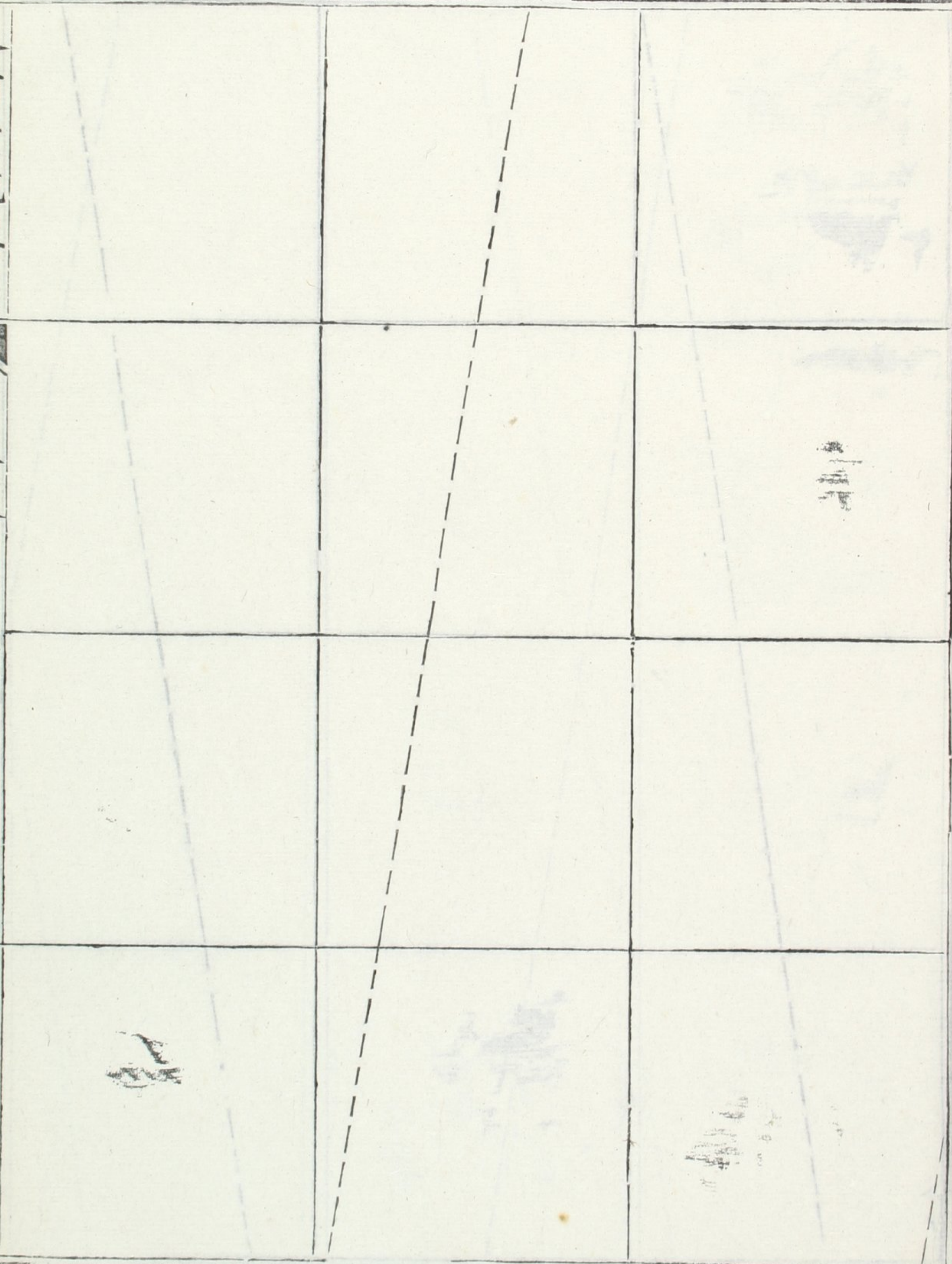
十二



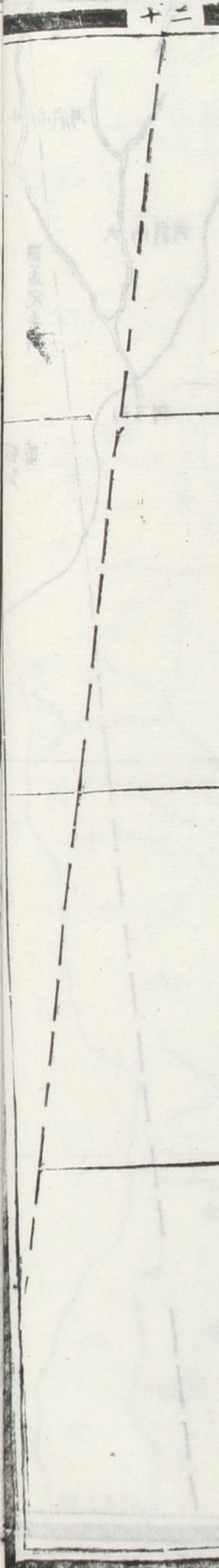
大清壹充輿圖

南八卷

百七



十二



大清宣統元年

南人

西

大清壹元興圖

南八卷

西八

加清畫絲興圖

洋人


西人



大清壹克興圖

南八卷

四九



大清書局

南八卷

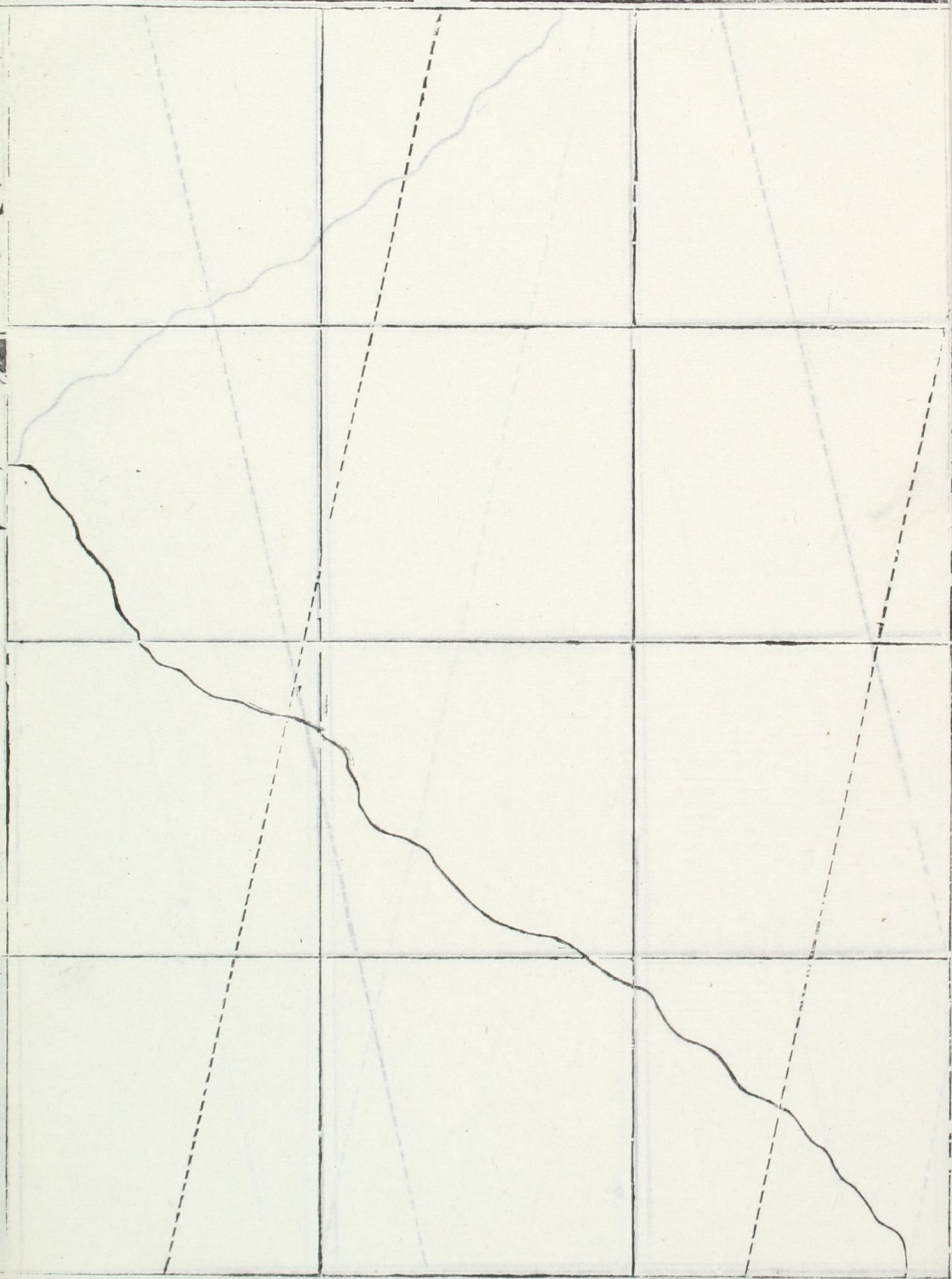
四六

九二

大清壹統輿圖

南


西



九州羣島圖

卷八


四




大清壹元與圖


南八卷

西十一



九清堂糸興圖
南八





Handwritten vertical text on the left margin, possibly a label or title.

Handwritten vertical text on the left margin, possibly a label or title.

Handwritten vertical text on the left margin, possibly a label or title.

大清壹統輿圖

南八卷

西三

九三

扎馬納必拉


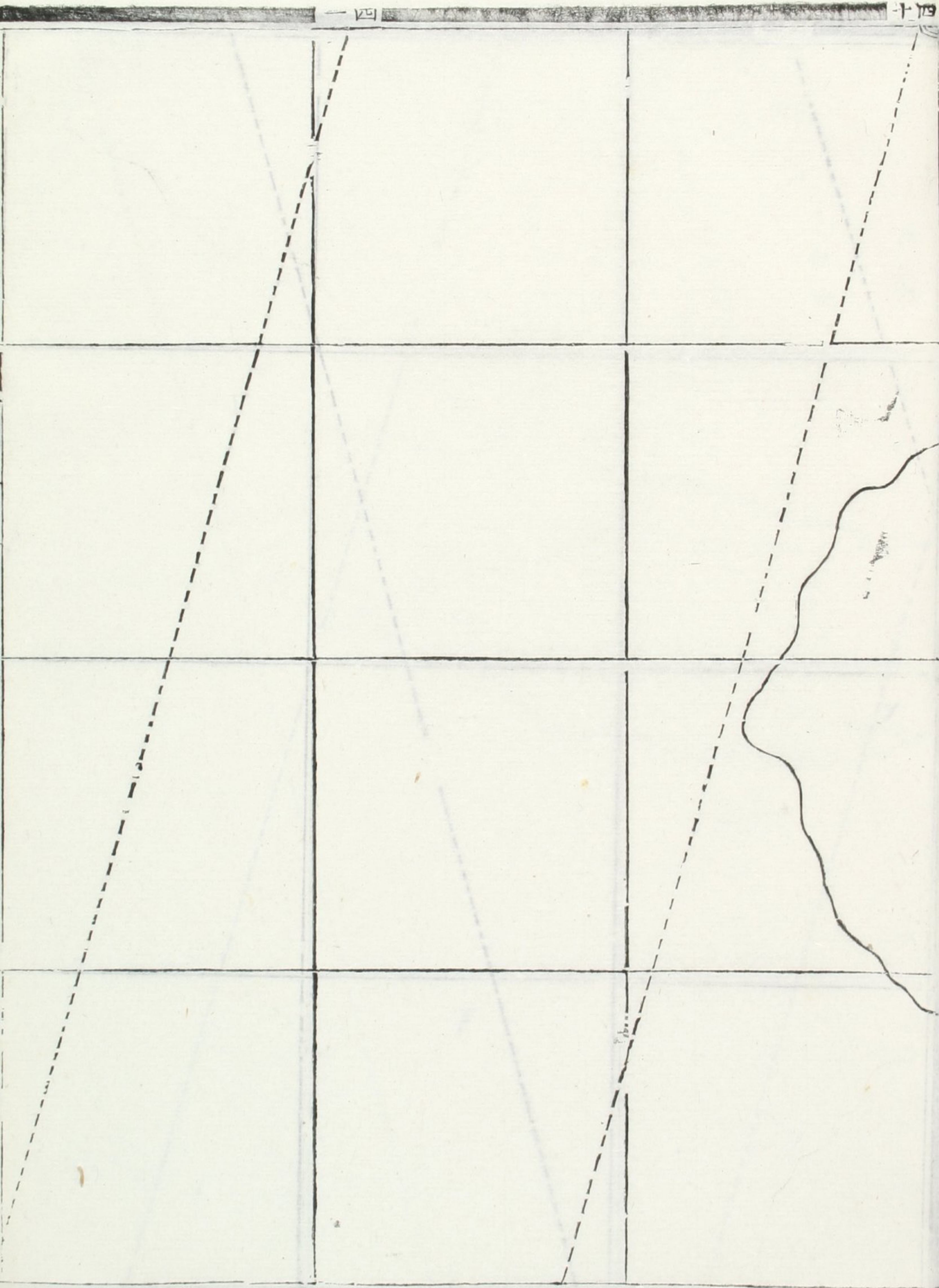


十四

大清一統輿圖

南人卷


西十三



大清壹統輿圖

卷八


四



大清宣統與圖

南八卷

百十四



四四

三四

大清壹統輿圖

卷八

四一四

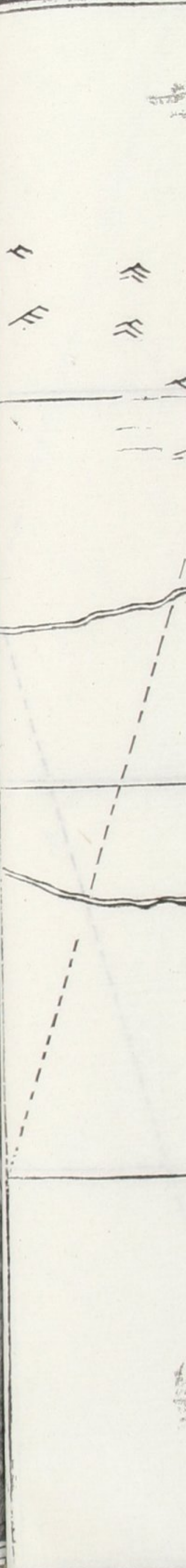
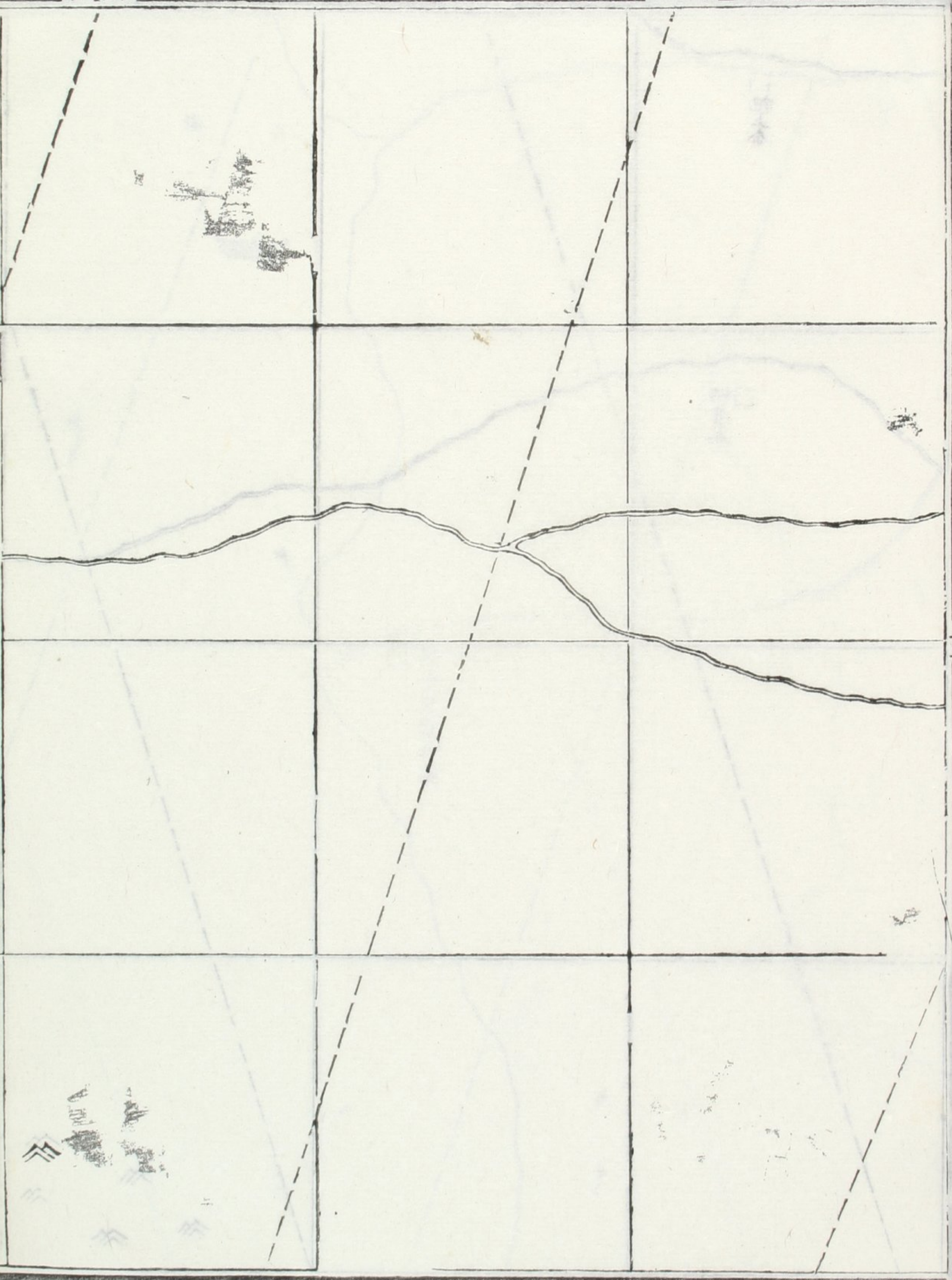


巴爾普尔

大清聖祖實錄圖

南人

西十五



口把木

口納普余

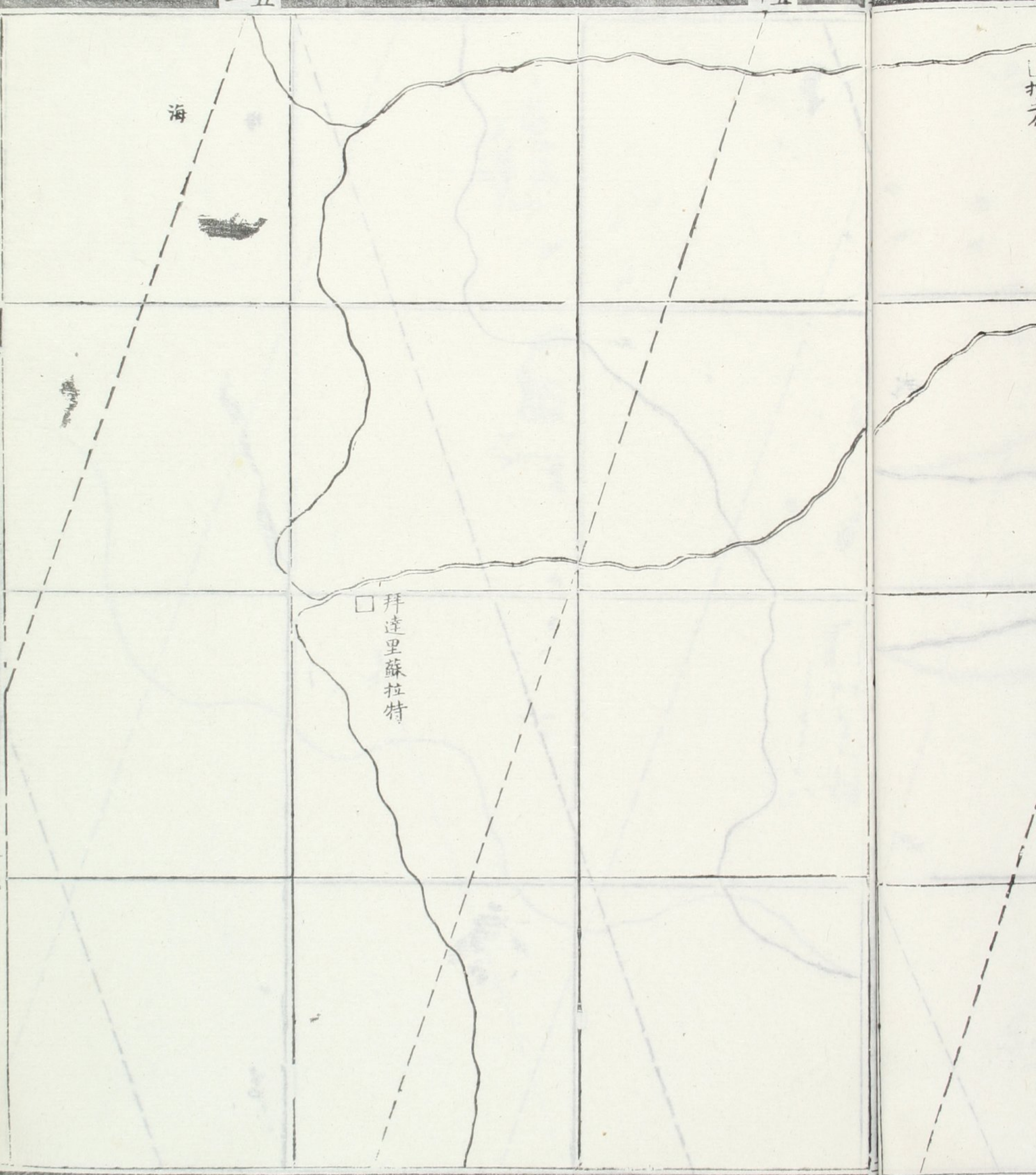


一五

十五

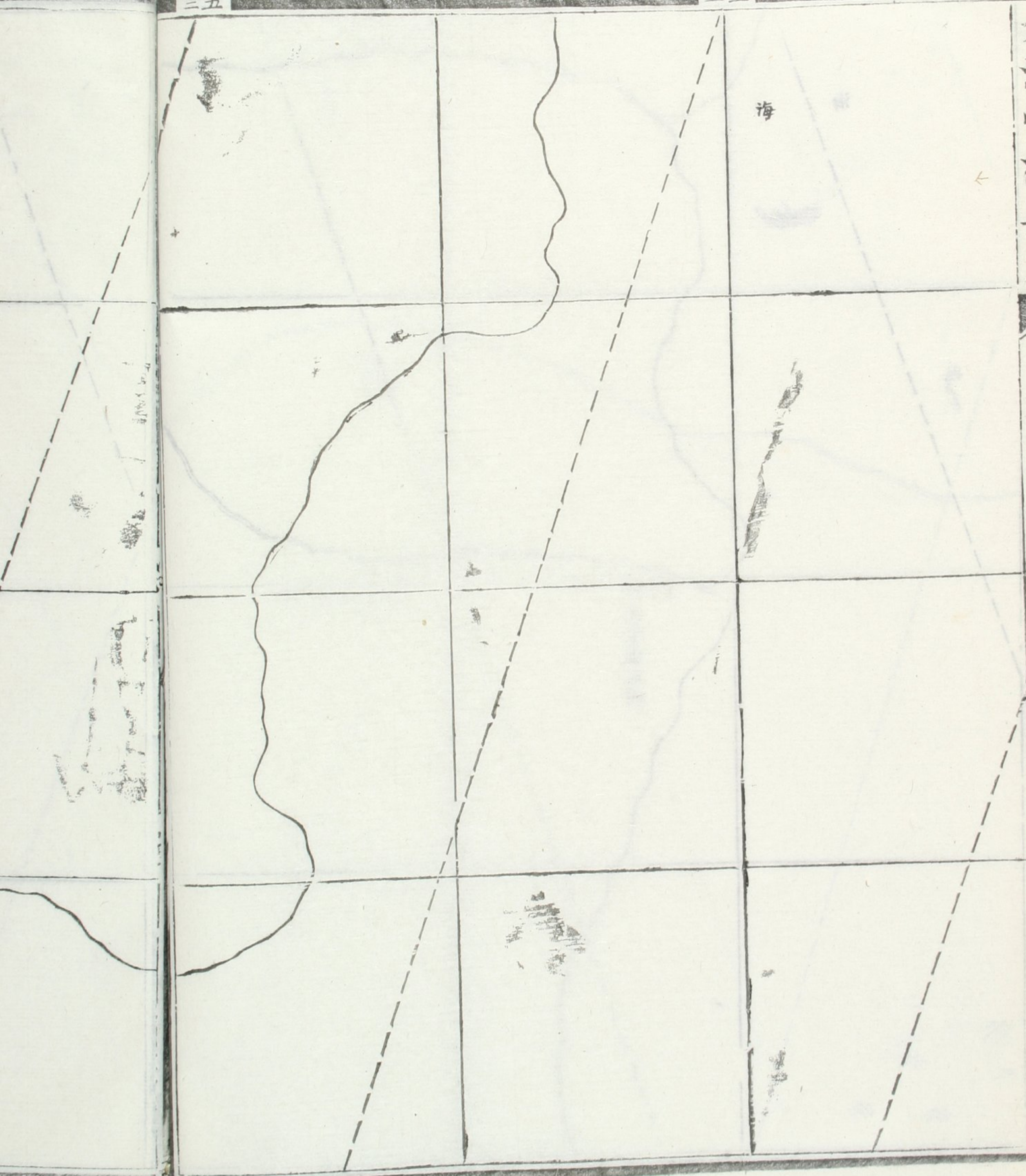
海

拜達里蘇拉特



大清壹統輿圖

南八卷



海



大清宣統輿圖


南八卷

四十二



大正五年九月


四一



大清壹統輿圖

南入家

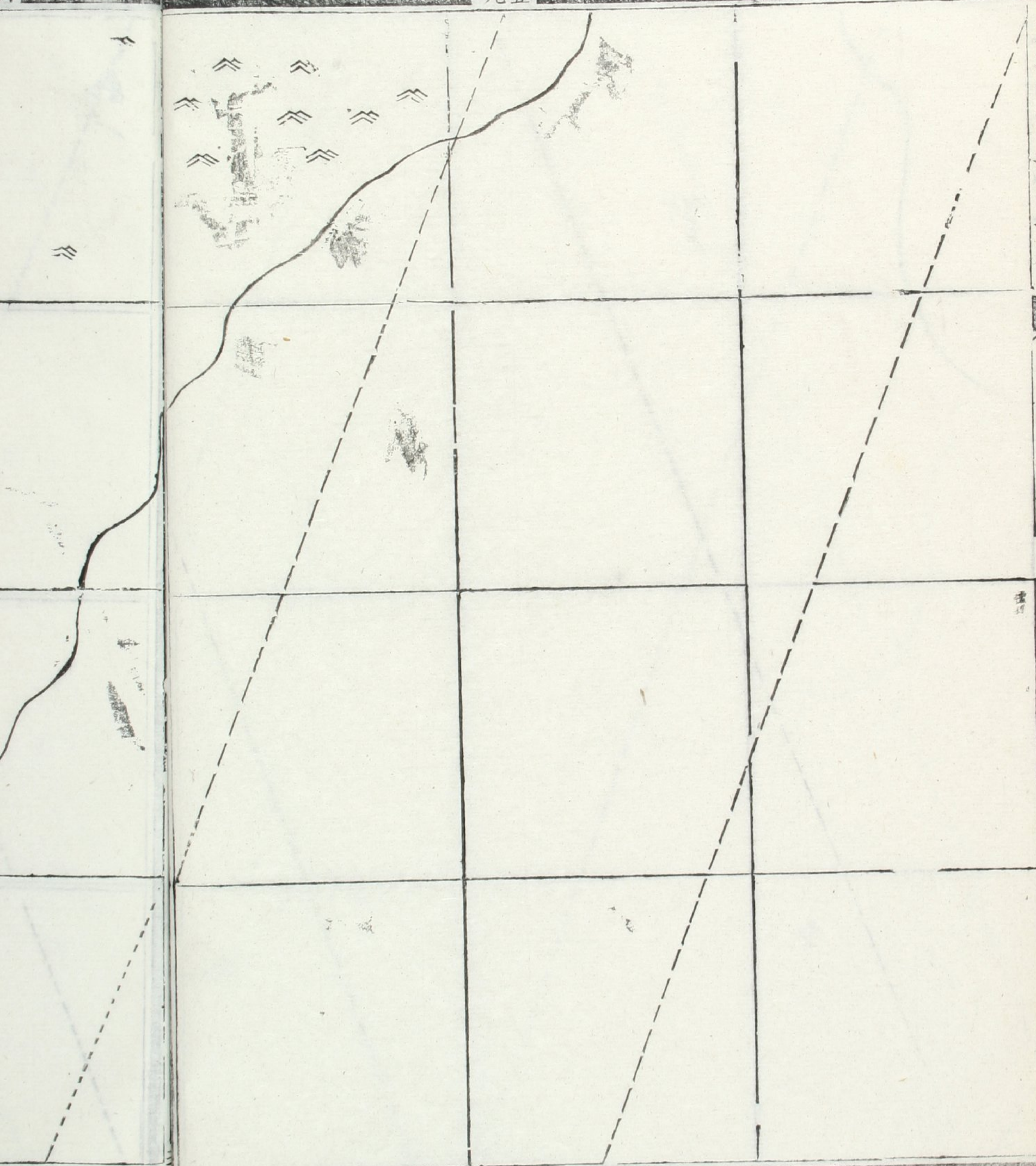
西入



大清壹統輿圖

南八卷


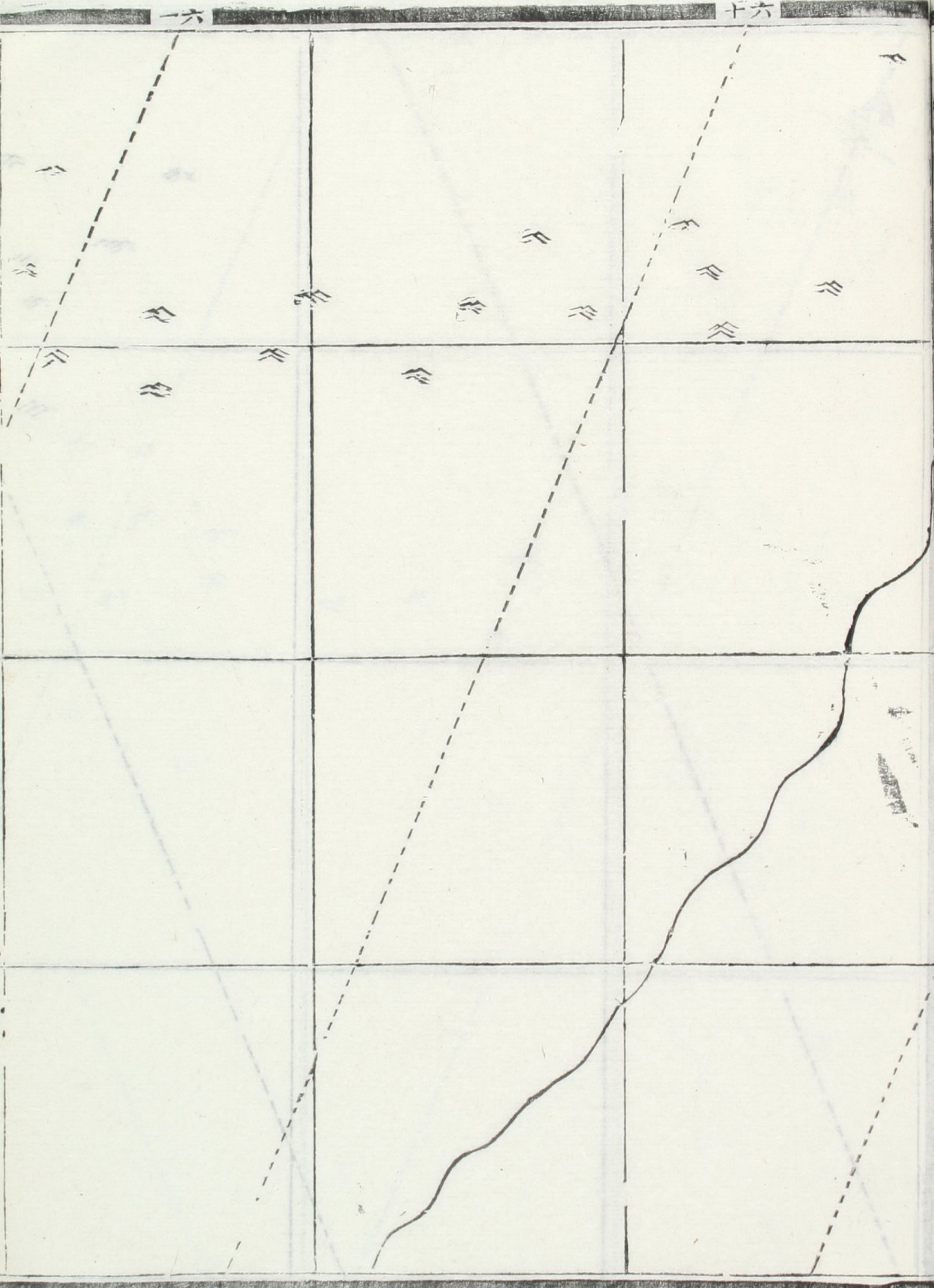
西八




大清壹統輿圖

南八卷

西十九




大津屋系其圖



大清壹統輿圖

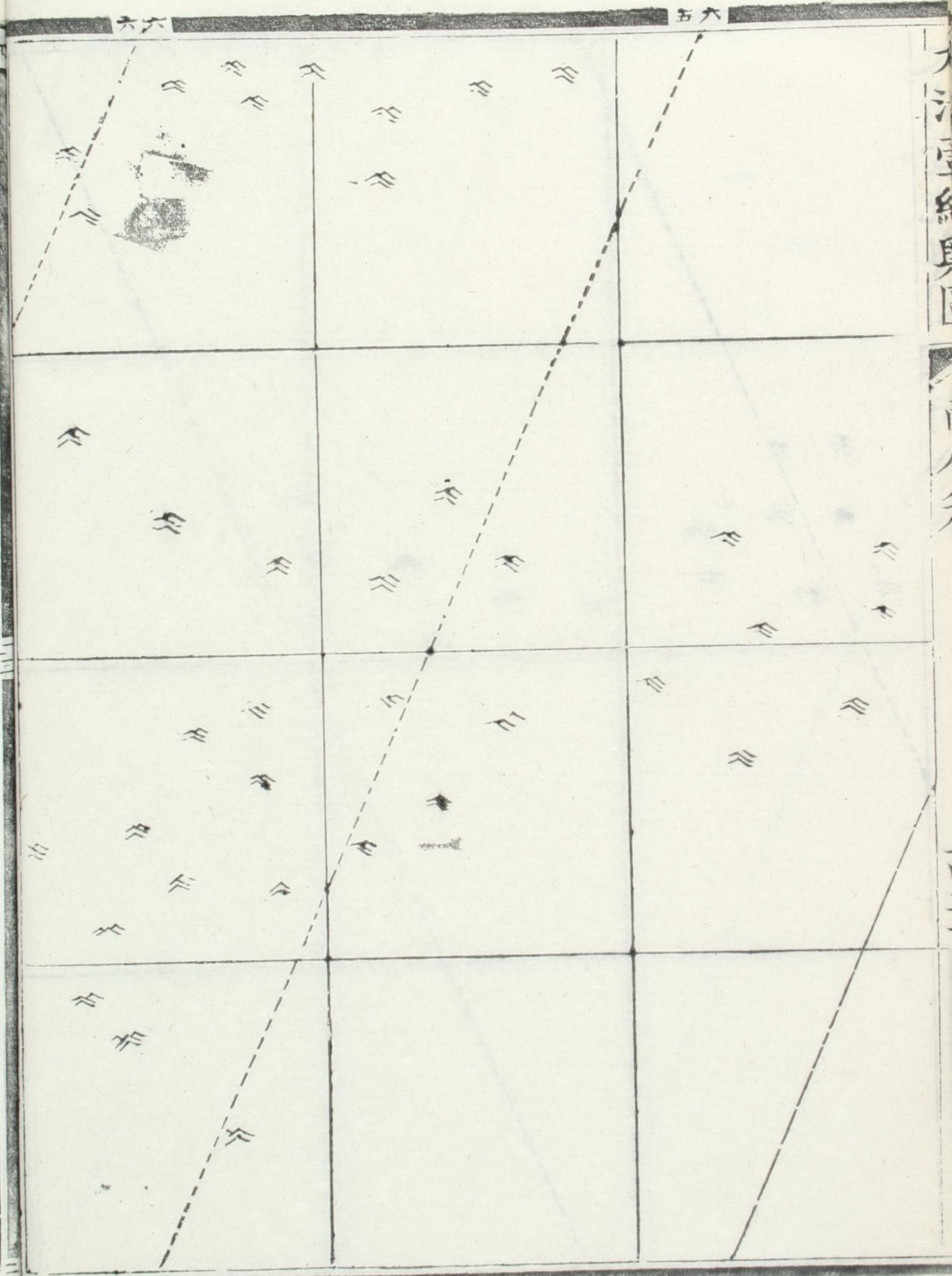
南八卷


西二



大清宣統元年

西曆一千九百零九年





山
川
地
勢
圖

五
二


大清壹統輿圖

南八卷

西三

九六


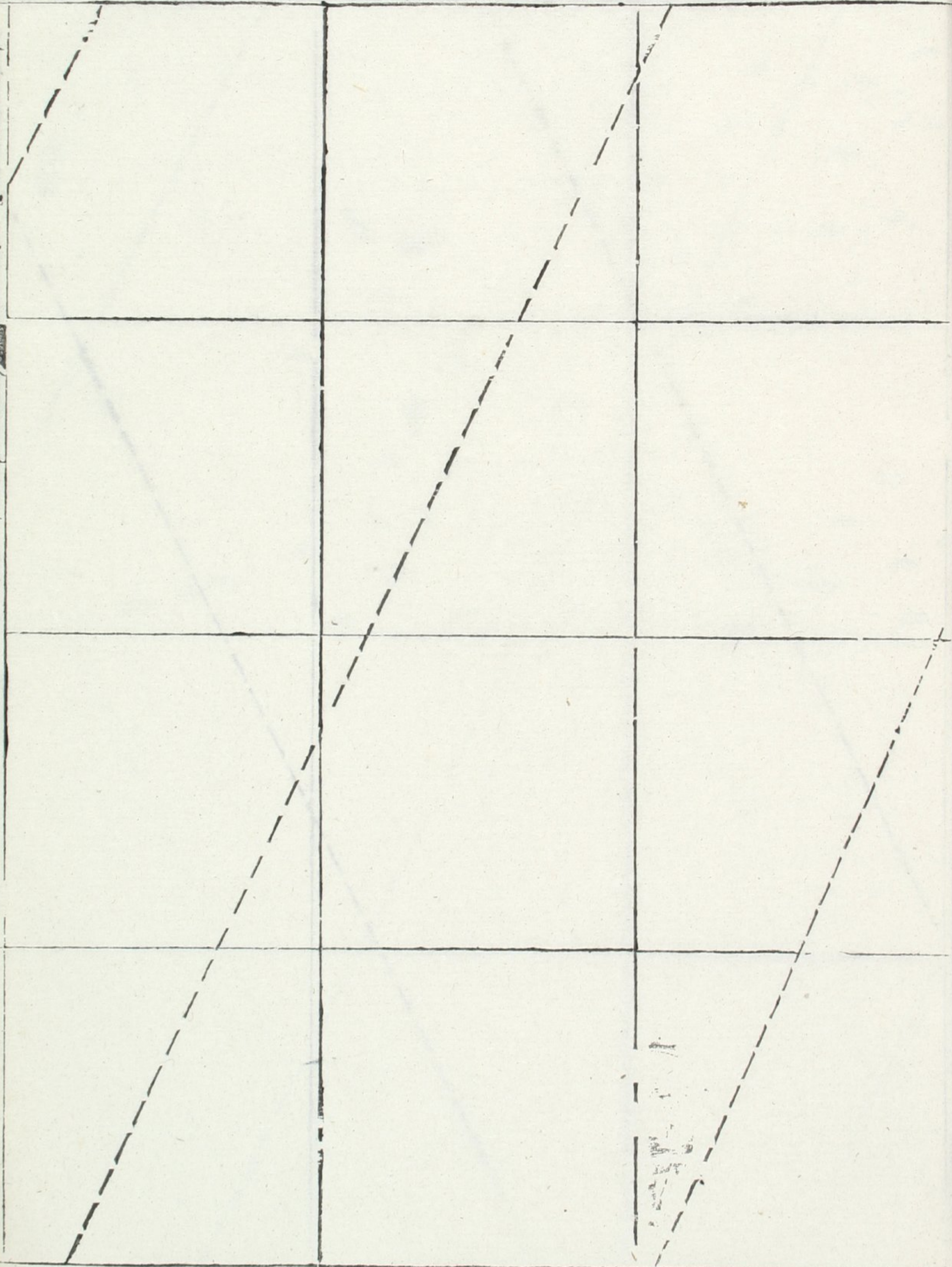
八六




大清壹統輿圖

南八卷


西三

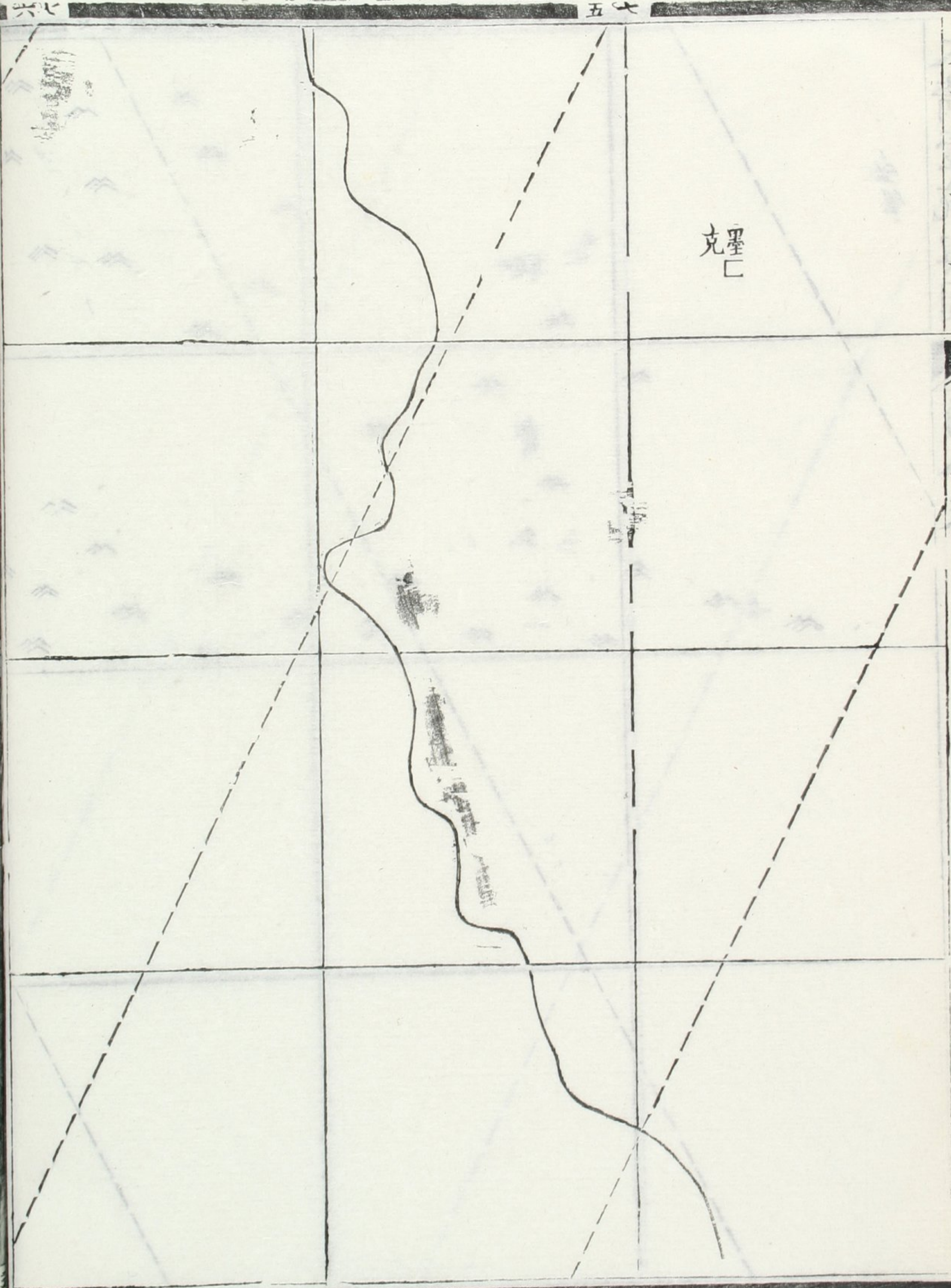




三七

二二





克墨

六七

五六

四四

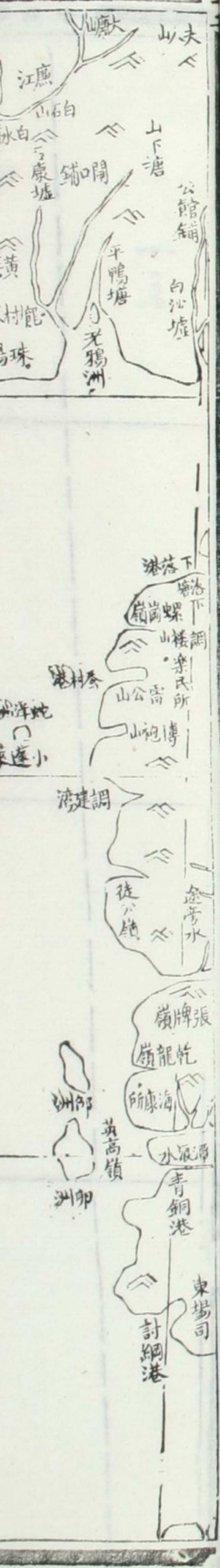
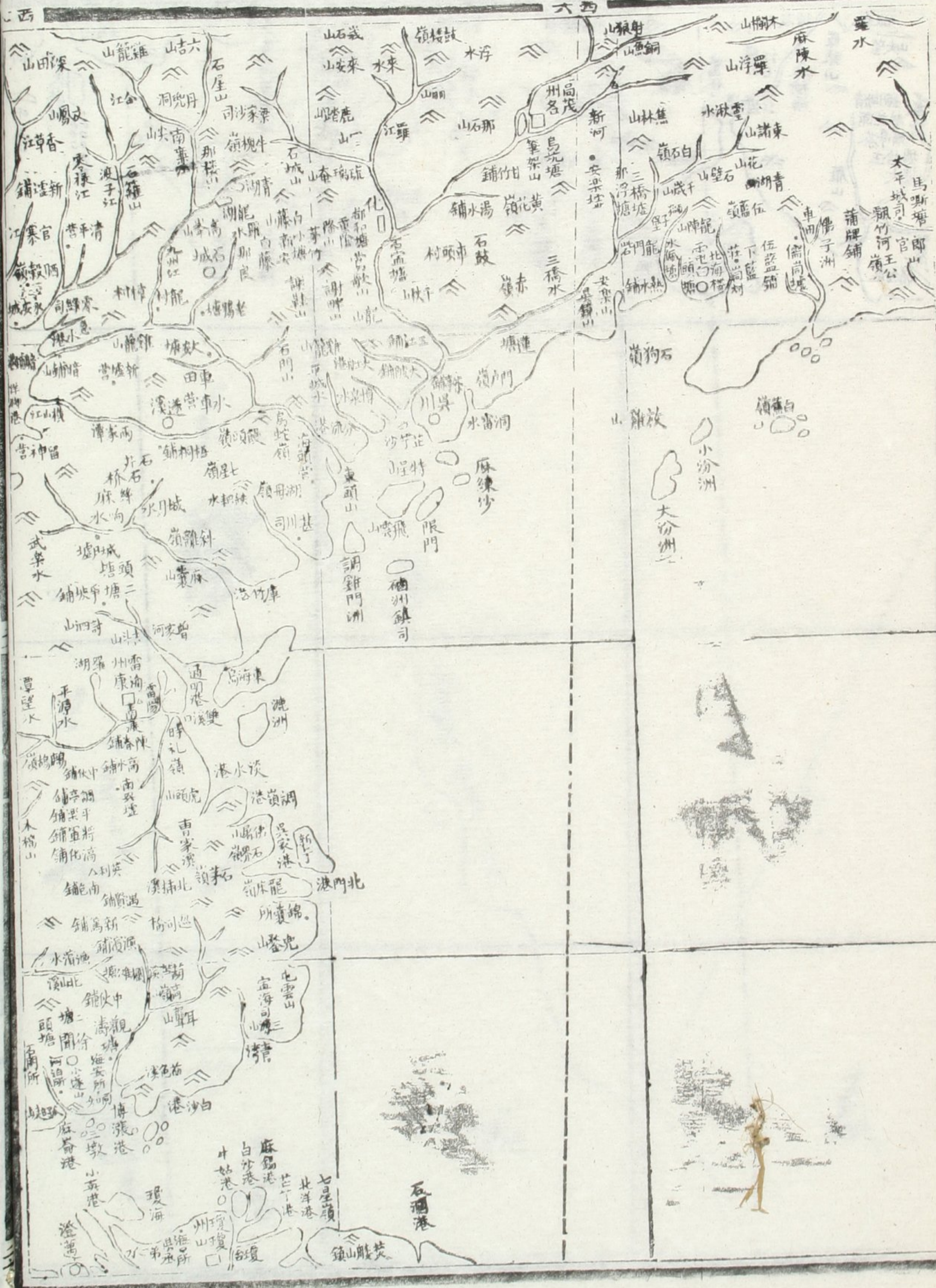
山鼓銅
 小竹林
 大竹林
 20000
 白石
 牛角山

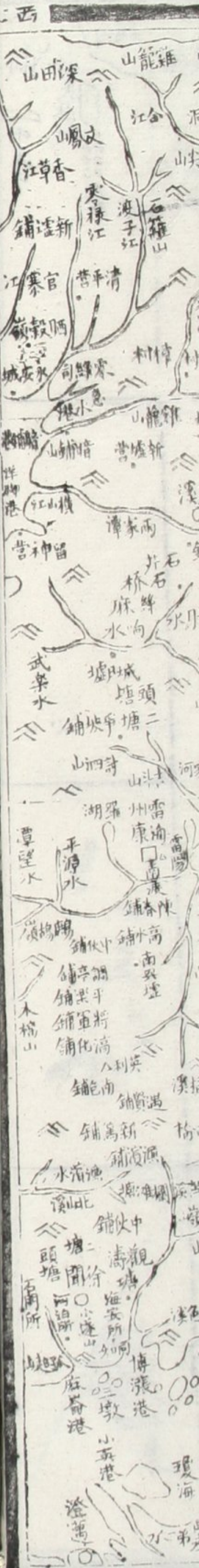
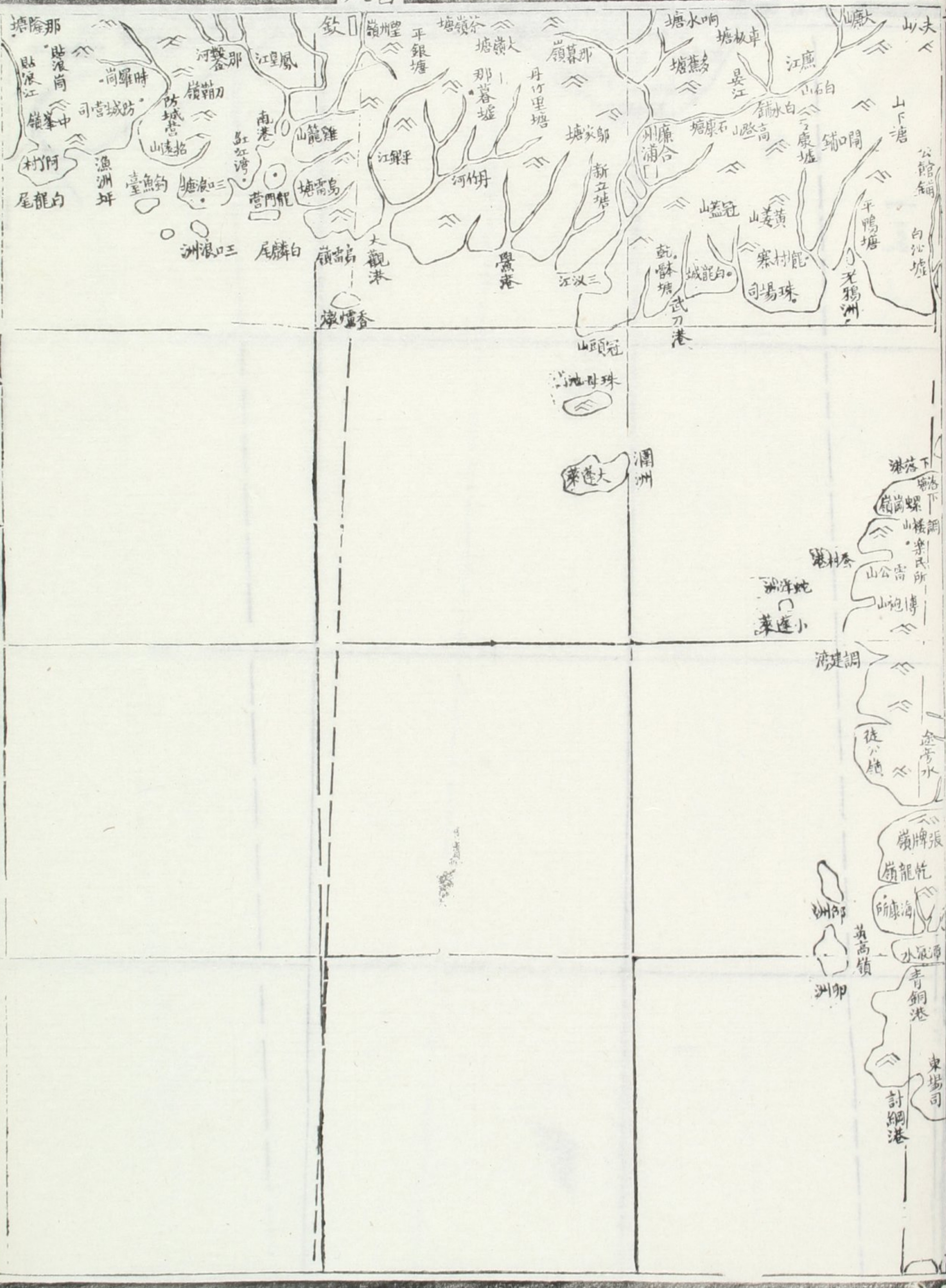


大清宣統興圖

南九卷

西二





大清壹統總圖
卷九

九四

十四


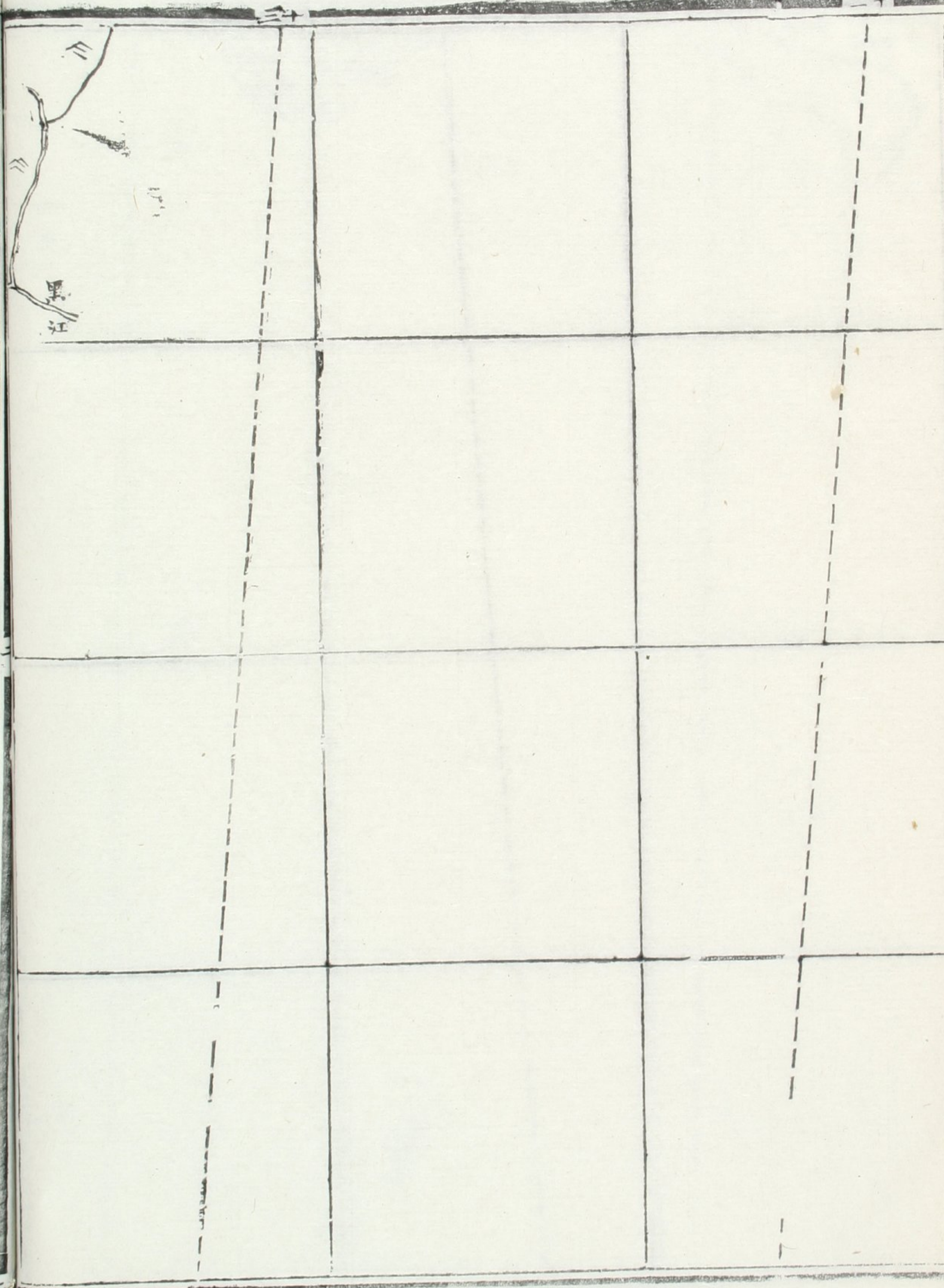


西三

大清書苑輿圖

南七卷


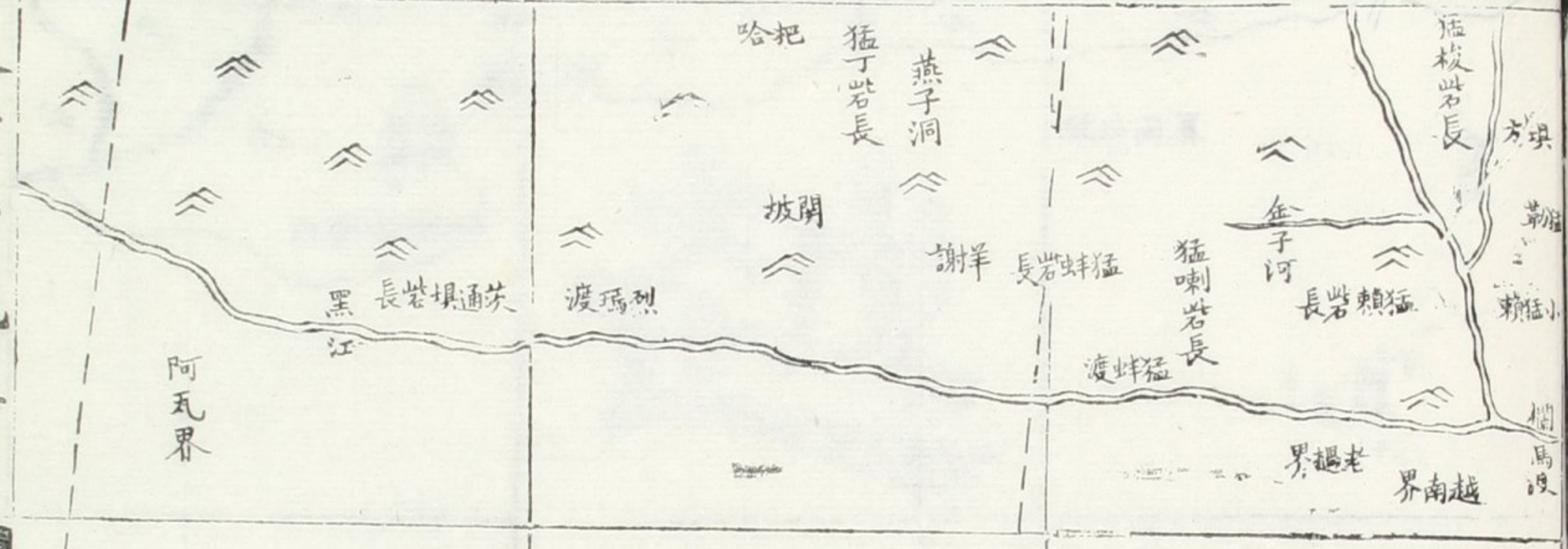
西四





大清壹統輿圖

南江

百五





越

南

圖

東

西

五七

五八

五九

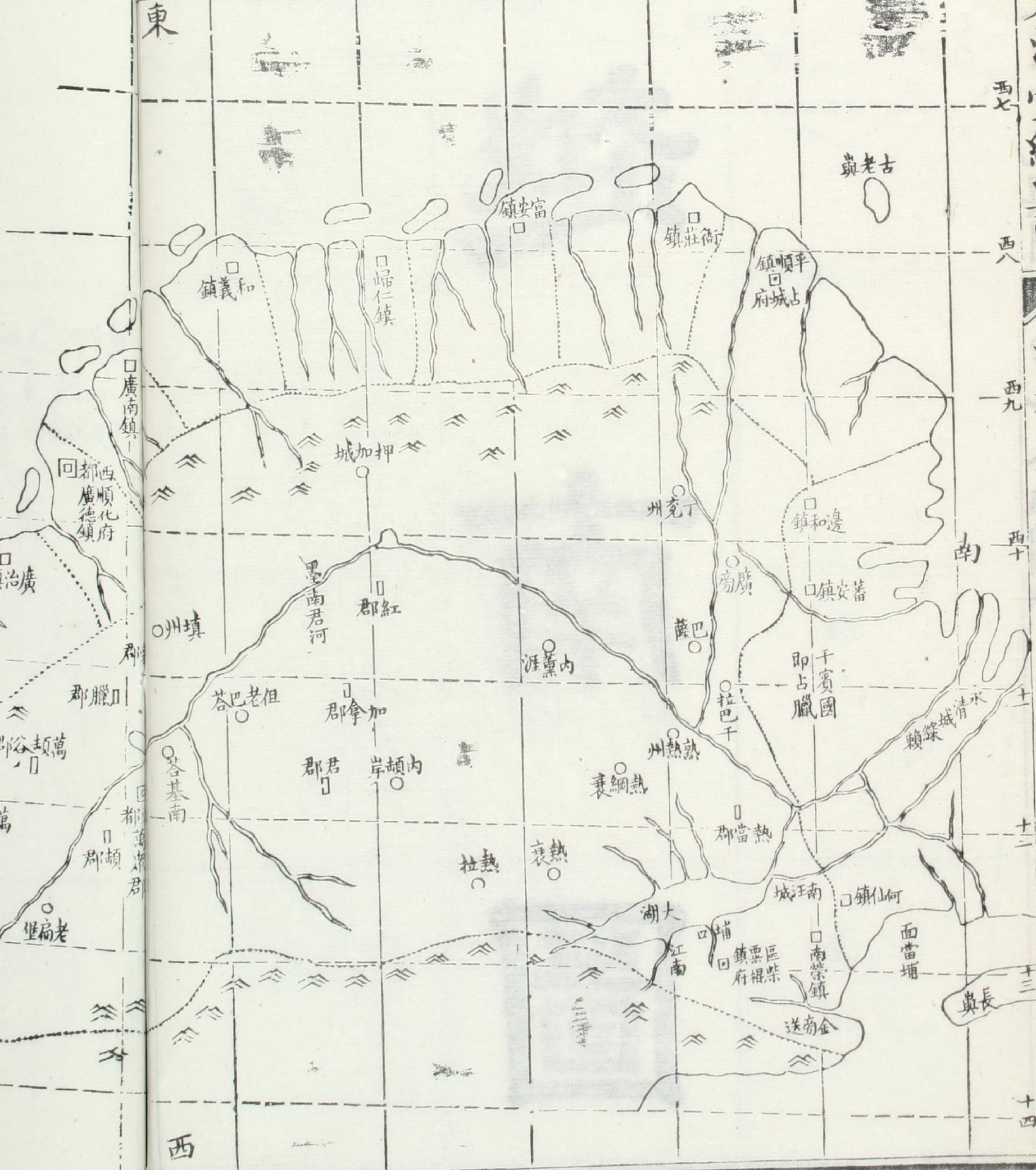
南

六十一

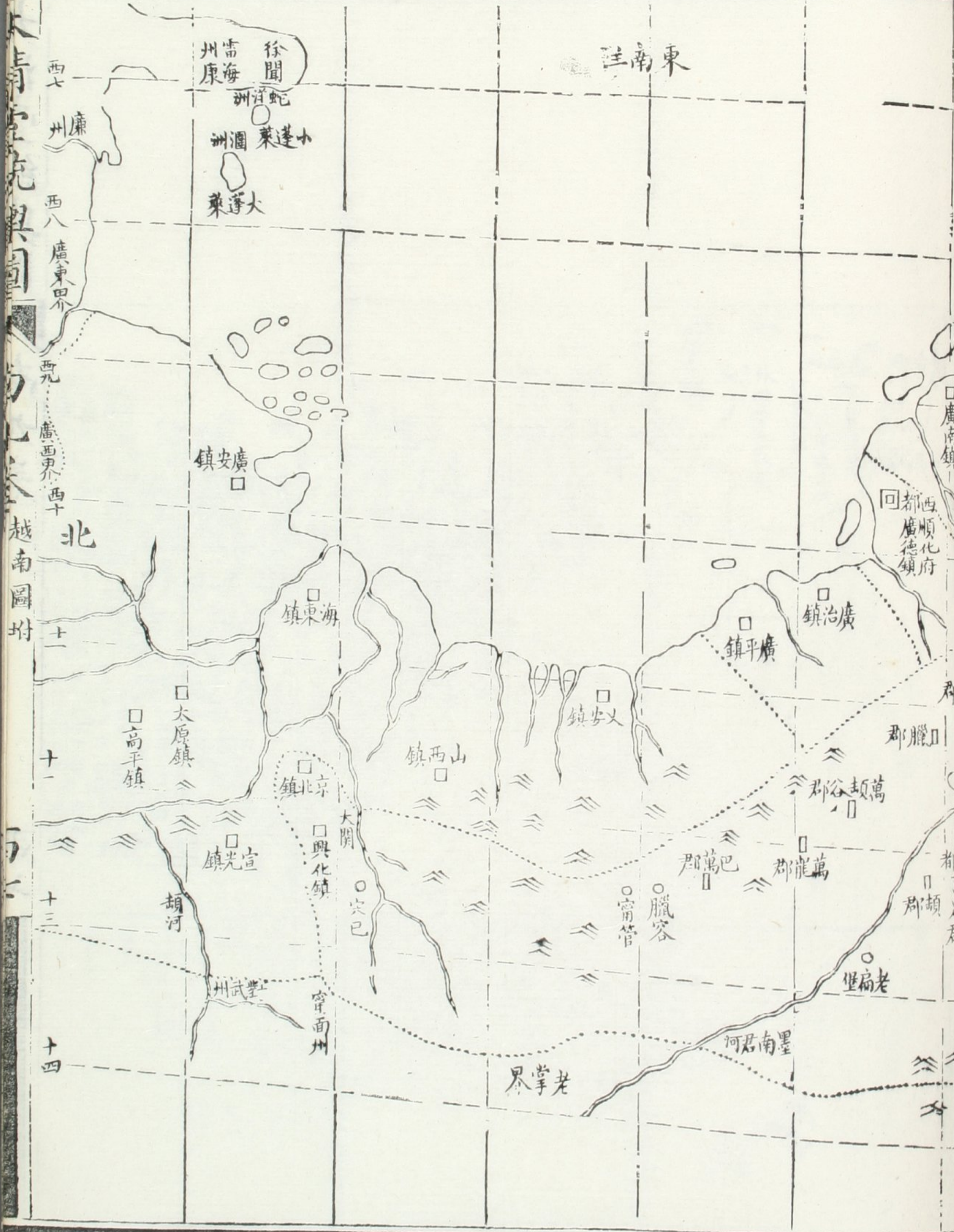
六十二

六十三

十度 一十 二十 三十 四十 五十 六十




五七 五八 五九 南 六十一 六十二 六十三 十四



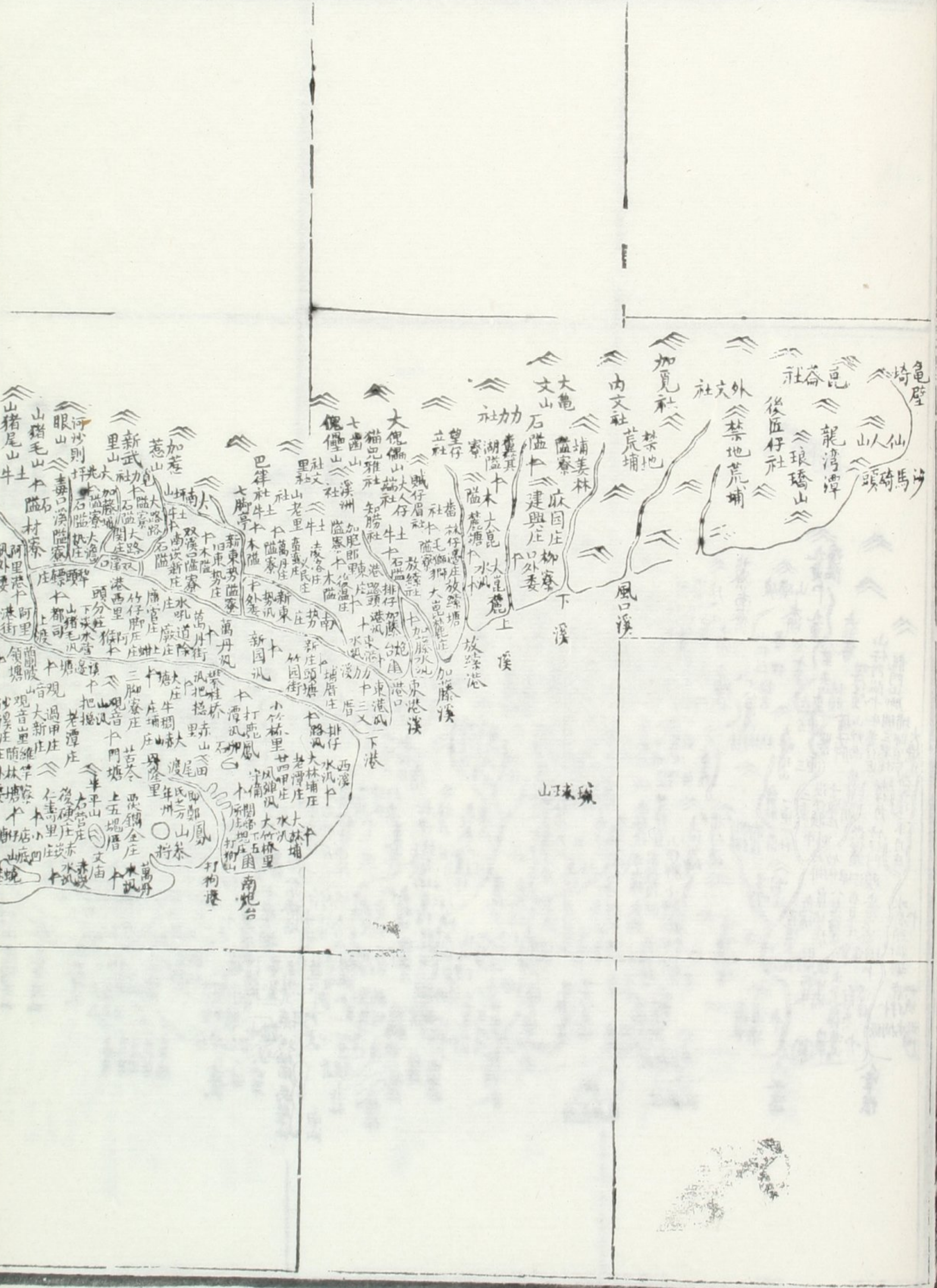
西七 州廉
西八 廣東界
西九 廣西界
西十 北
西十一
西十二
西十三
西十四

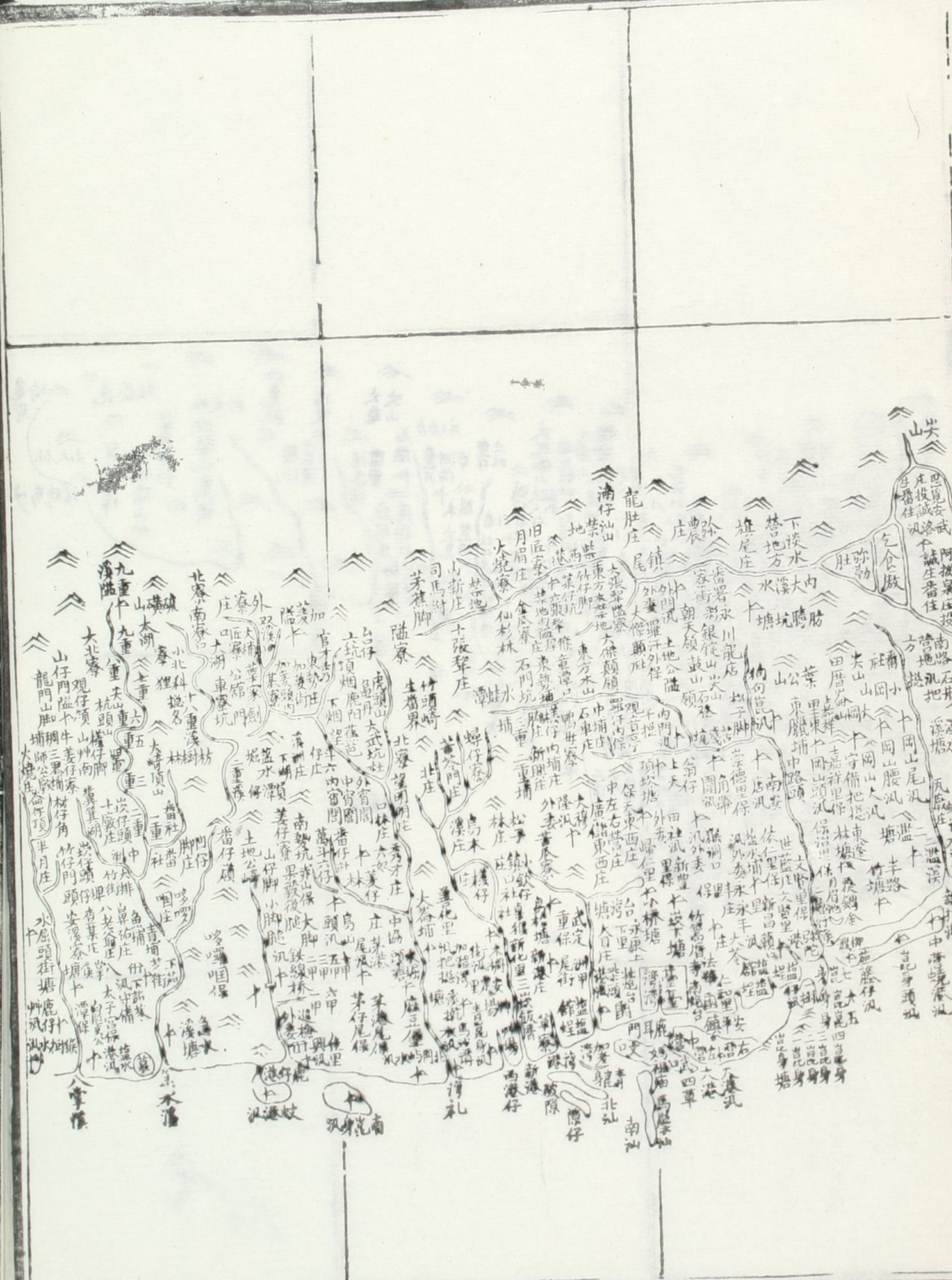
東

西



龜壁
 仙山
 沙馬頭
 龍灣潭
 琉璃山
 社谷
 後仔社

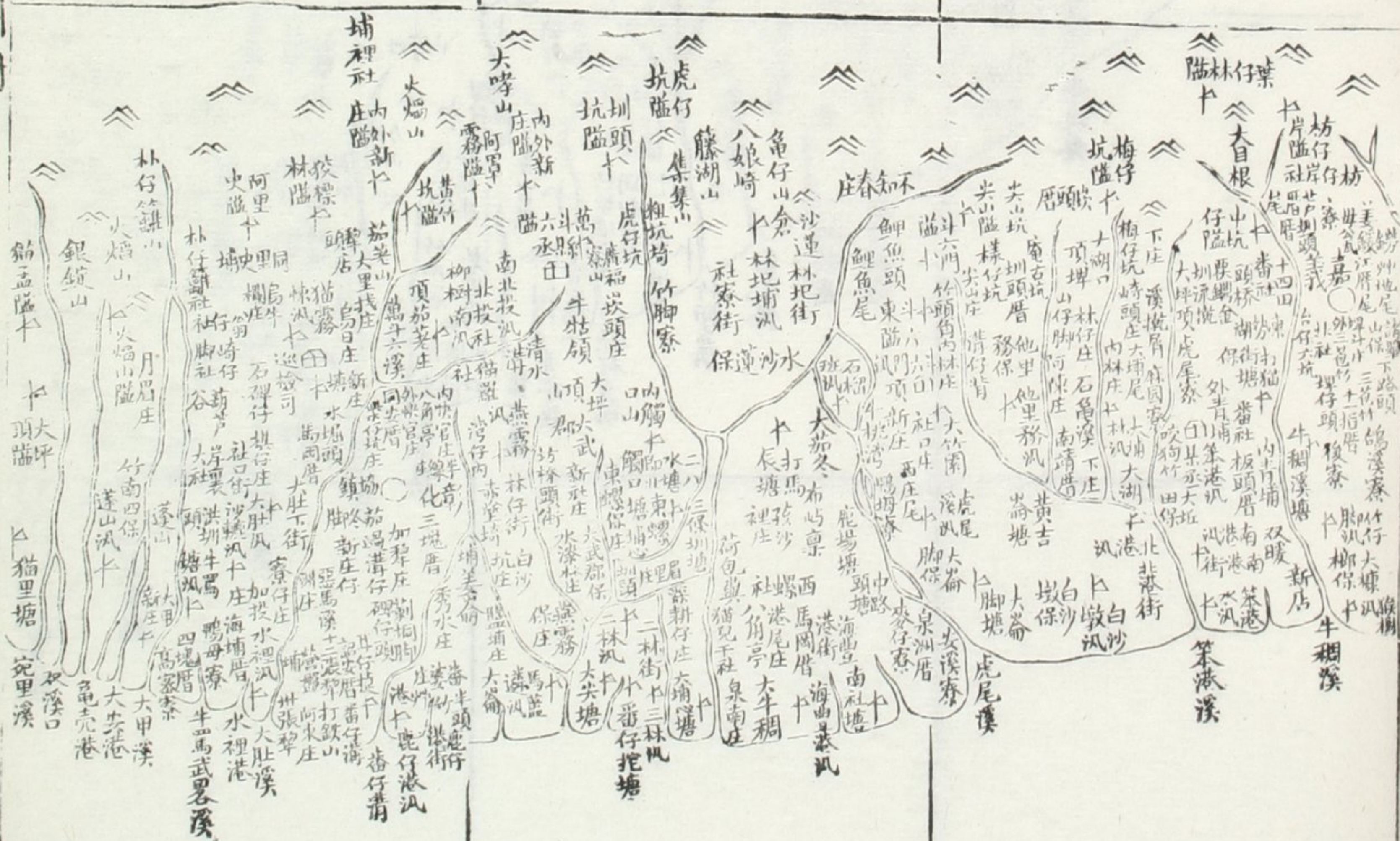


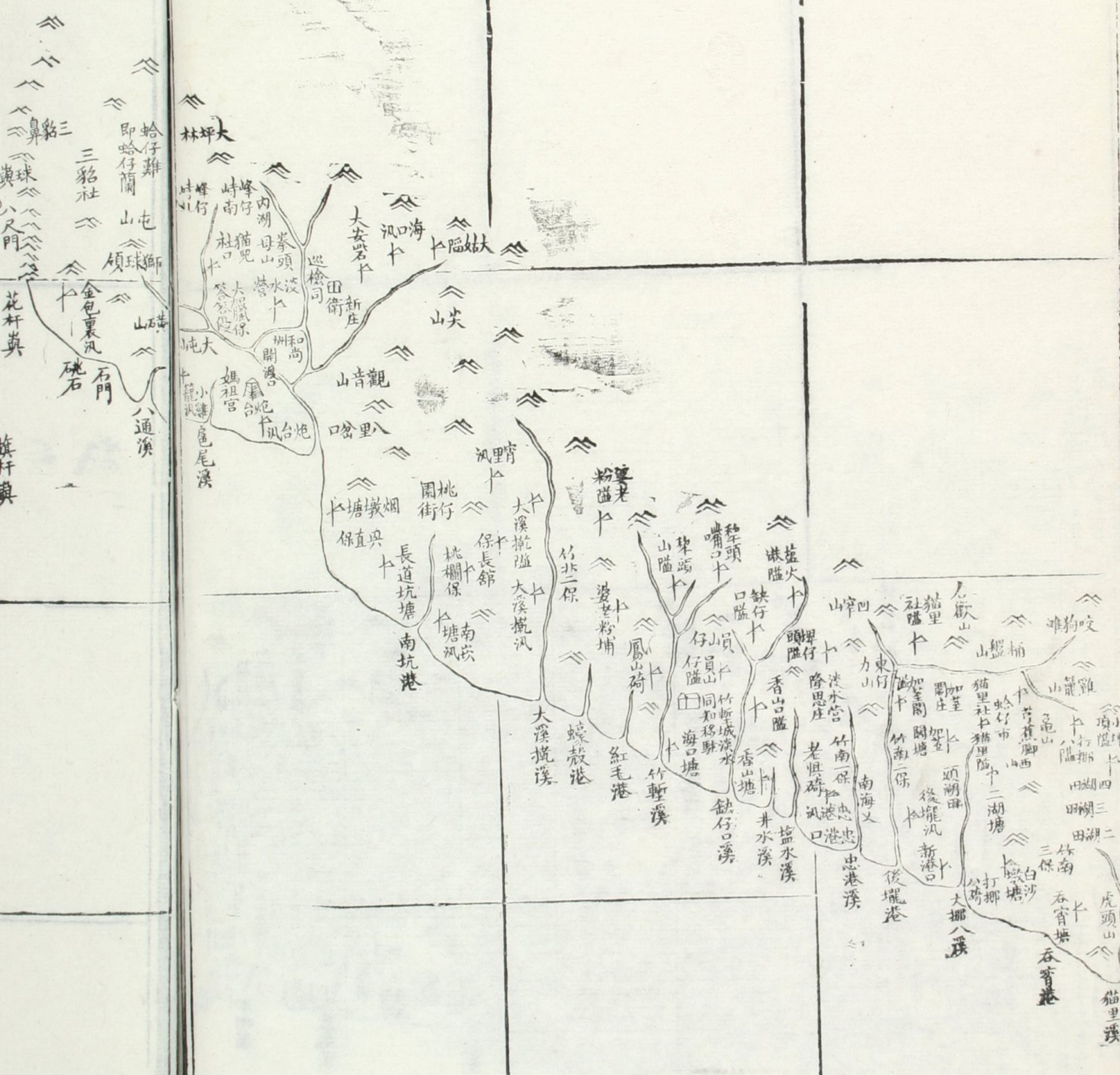


北界南界
東界西界
北平山西平
東平南平
西平北平

北平山西平
東平南平
西平北平

北平山西平
東平南平
西平北平





貓里溪

吞霄港

吞霄港

打椰

白沙

後壠港

新港

後壠港

竹南

竹南

竹南

竹南

竹南

竹南

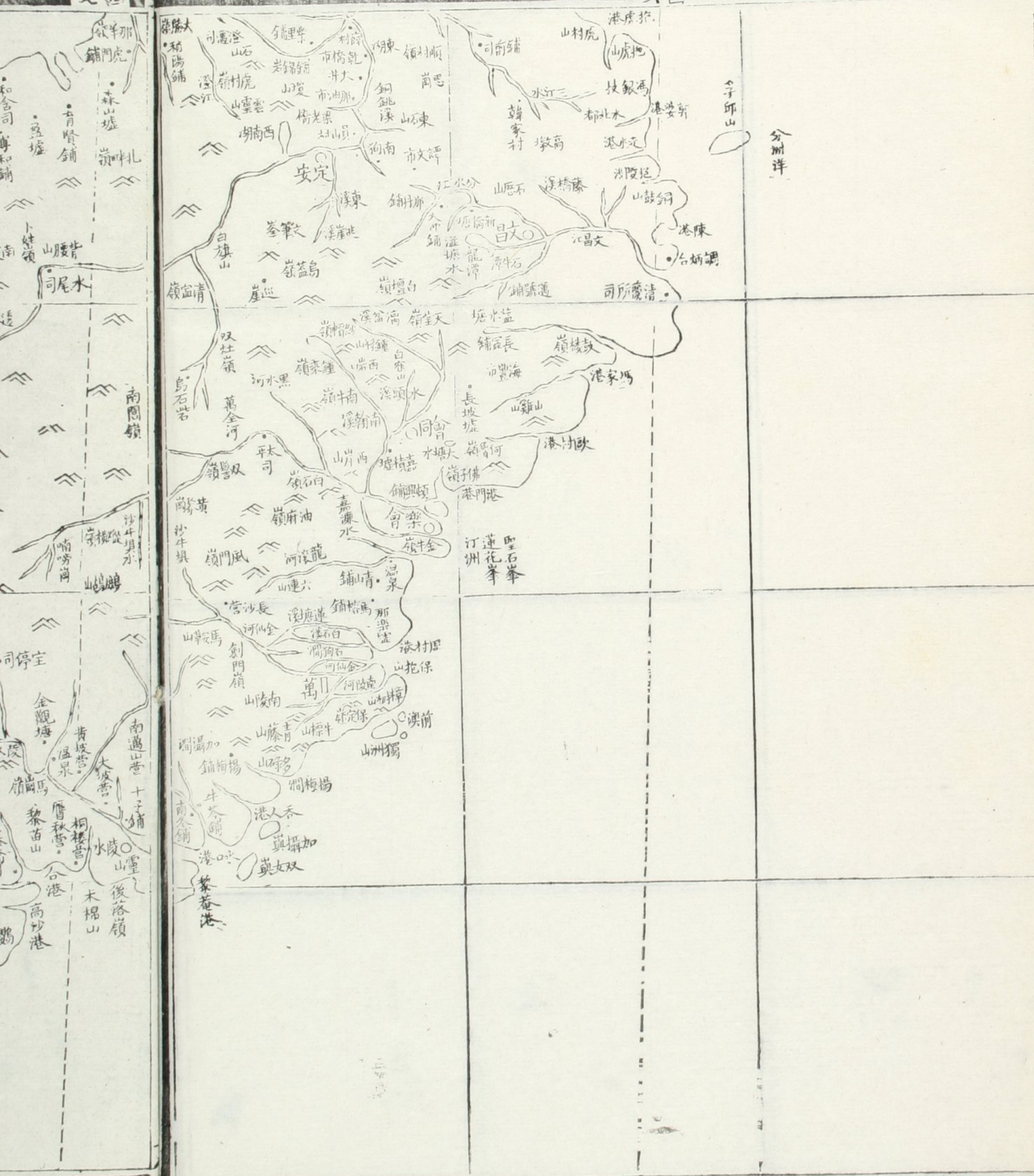
竹南

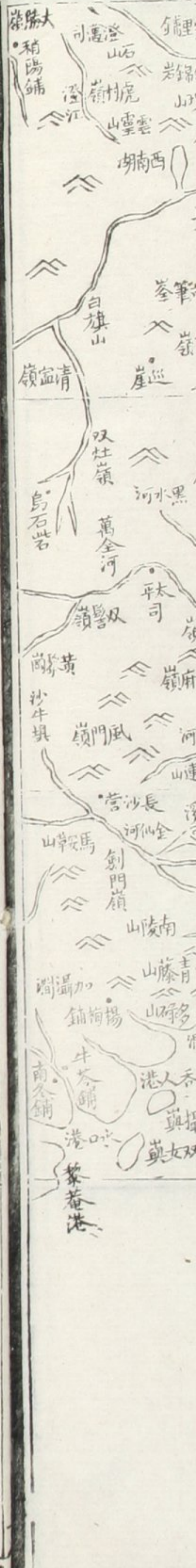
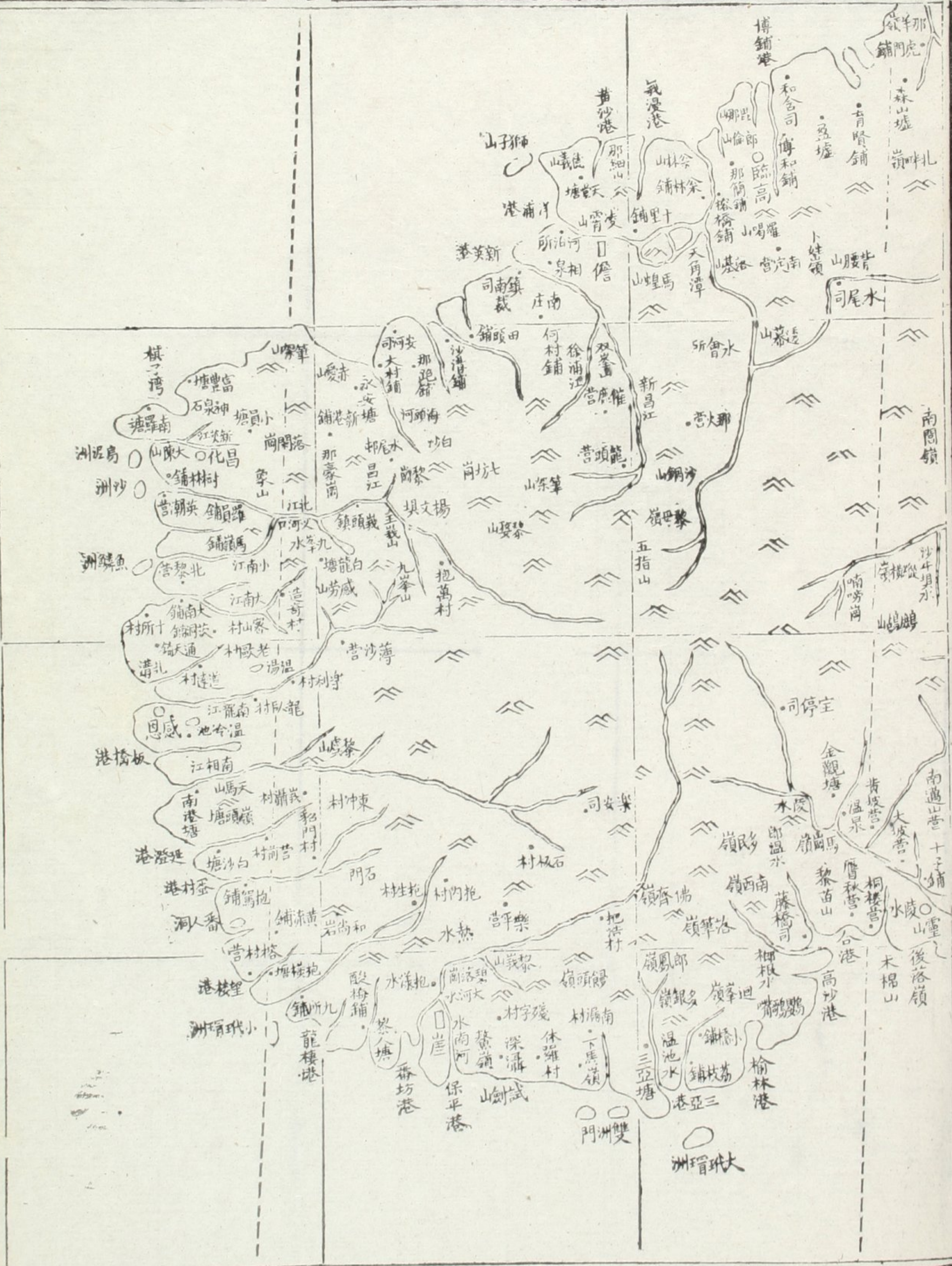
竹南

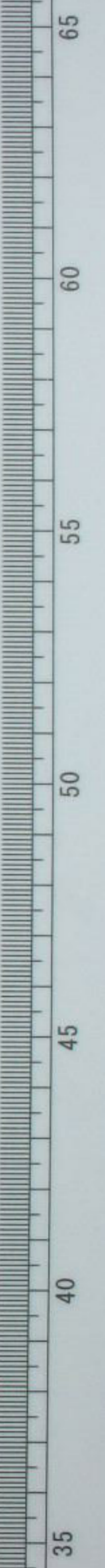
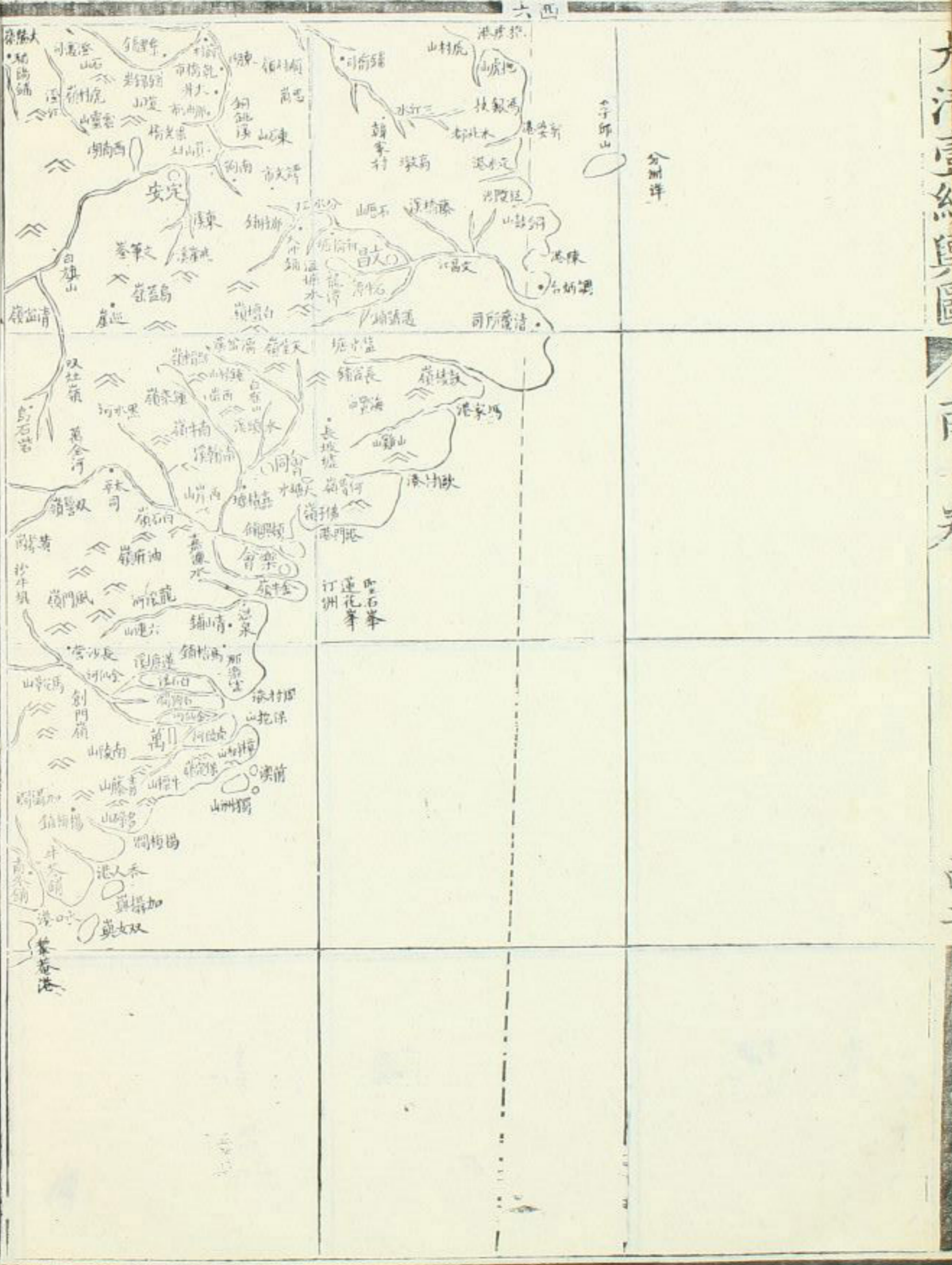
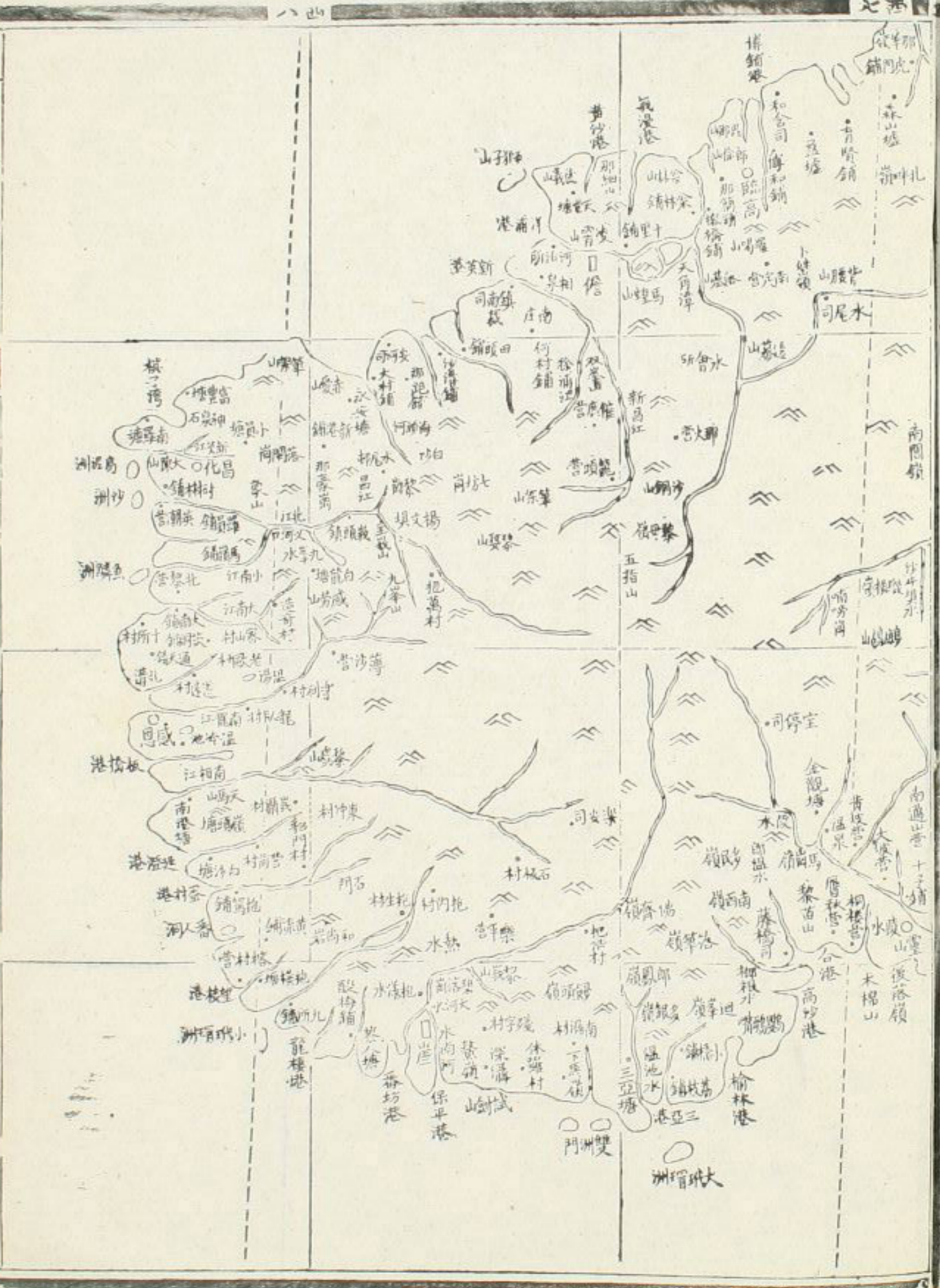
竹南


竹南

大正十一年一月一日









大清書局編圖		

大清書局編圖
西一
五

