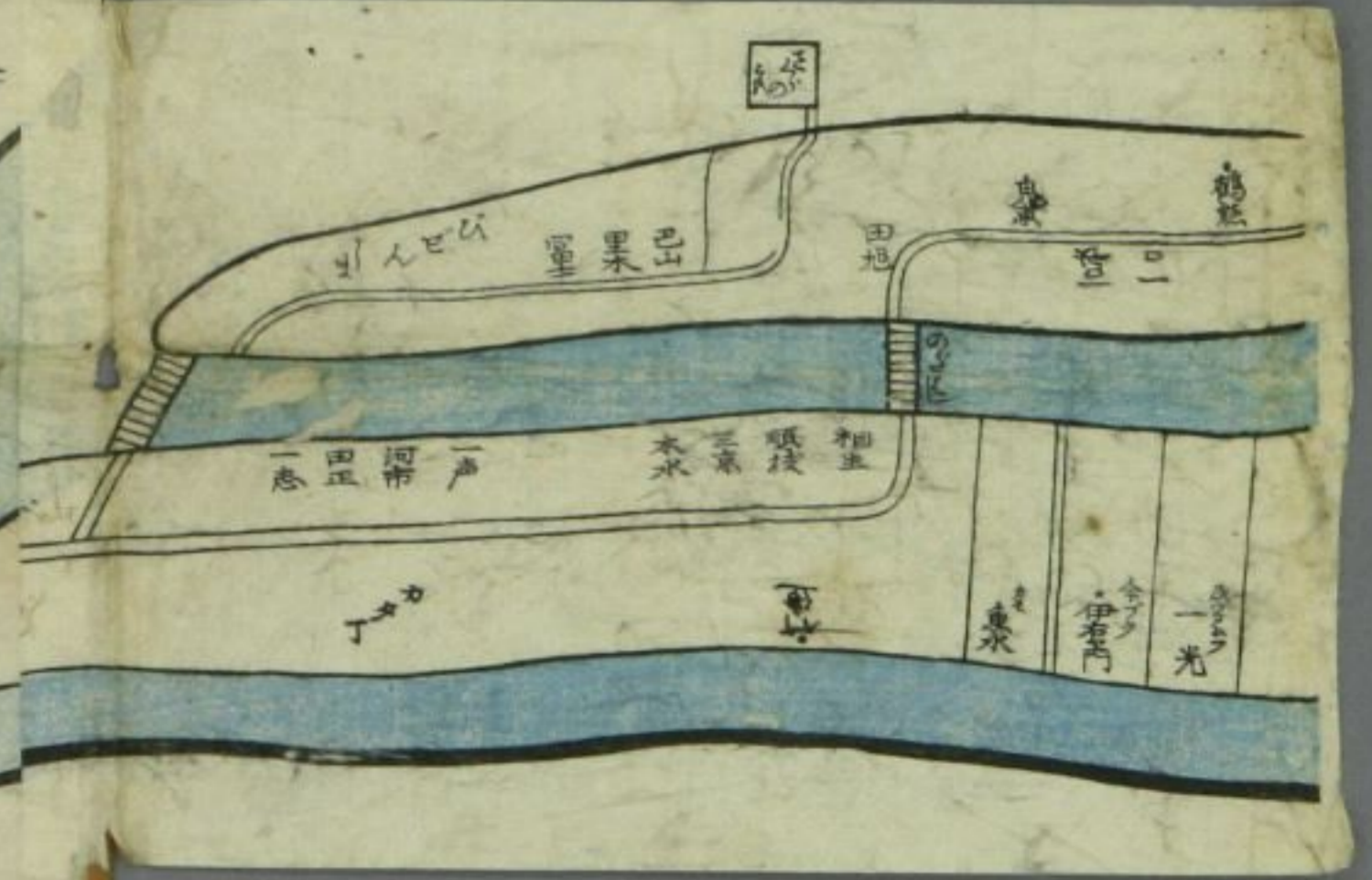


1 2 3 4 5 6 7 8 9 10 11 12 13 14 15 16 17 18 19 20 21 22 23 24 25 26 27 28 29 30 31 32 33 34 35 36 37 38 39 40 41 42 43 44 45 46 47 48 49 50 51 52 53 54 55 56 57 58 59 60 61 62 63 64 65 66 67 68 69 70 71 72 73 74 75 76 77 78 79 80 81 82 83 84 85 86 87 88 89 90 91 92 93 94 95 96 97 98 99 100





江 慶 樓 樓
戶 南 大

3 4 5 6 7 8 9 20 1 2 3 4 5 6 7 8 9 30 1 2 3 4 5 6 7 8 9 40 1 2 3 4 5 6 7 8 9 50 1 2 3 4 5 6 7 8 9 60 1 2 3 4 5 6 7 8

西



上八洲

盤

大田

三洲

三洲

三洲

三洲

三洲

三洲

三洲

三洲

三洲

The map contains numerous labels in Chinese characters, including street names, building names, and geographical markers. Some prominent labels include '寺' (temple), '殿' (hall), and '坊' (block). The labels are arranged in a grid-like pattern corresponding to the street layout. Some labels are enclosed in small boxes, possibly indicating specific points of interest or administrative divisions. The text is written in a traditional style, likely from a historical cartographic source.

今嘉善縣志
卷之五
里竹山松勢



天壽寺
五

金井
水

三正
堂

義
倉

五
官

五
川

五
官

二
官

寢
室

水
池

石
室

名
室

名
室

名
室

名
室

名
室

金
池

名
室

名
室

名
室

名
室

名
室

名
室

名
室

南

宜

時

華

至

樓

出

山

山

山

山

山

山

山

山

山

山

山

田
十

田
十

田
十

田
十

田
十

田
十

田
十

田
十

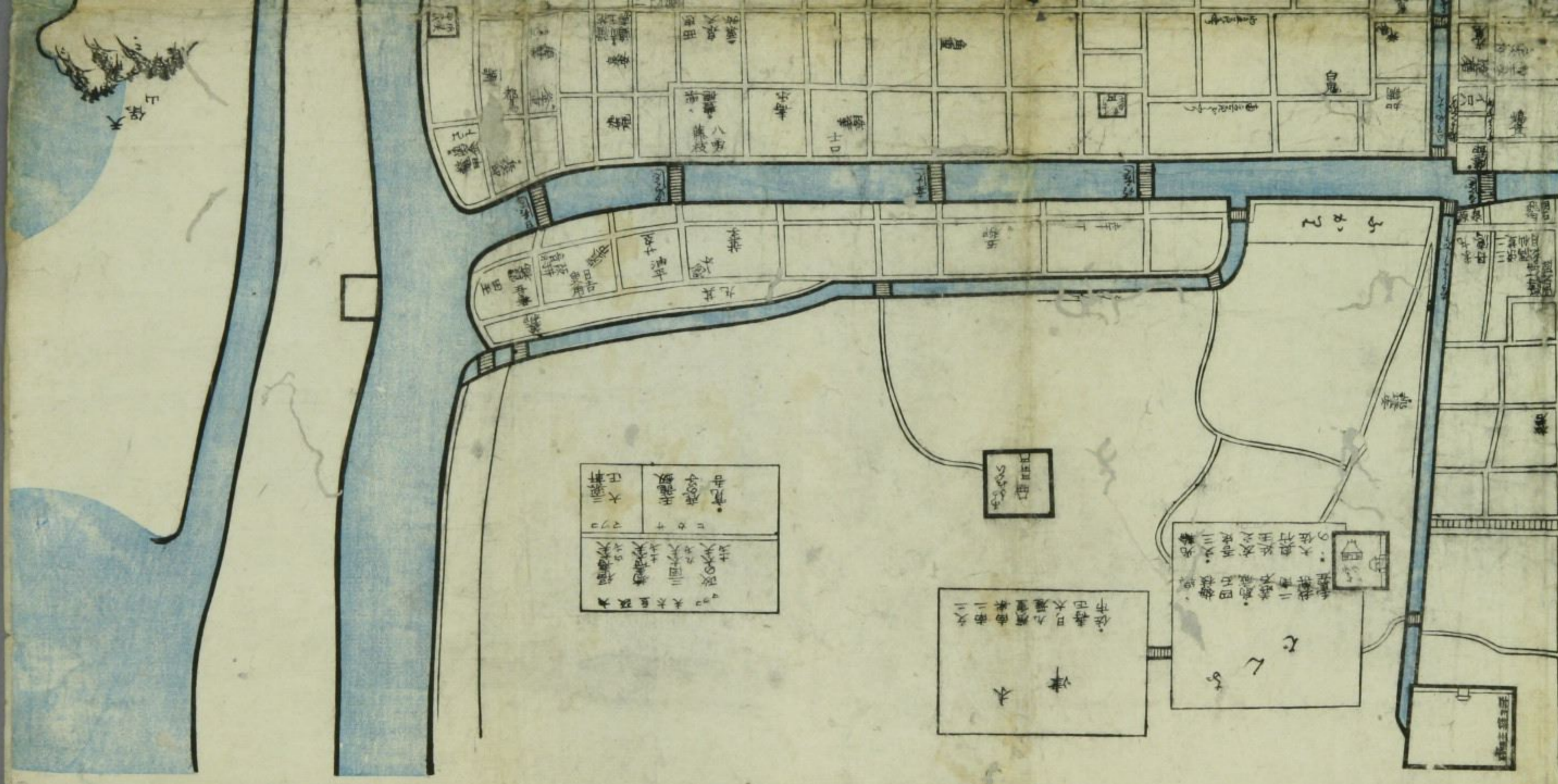
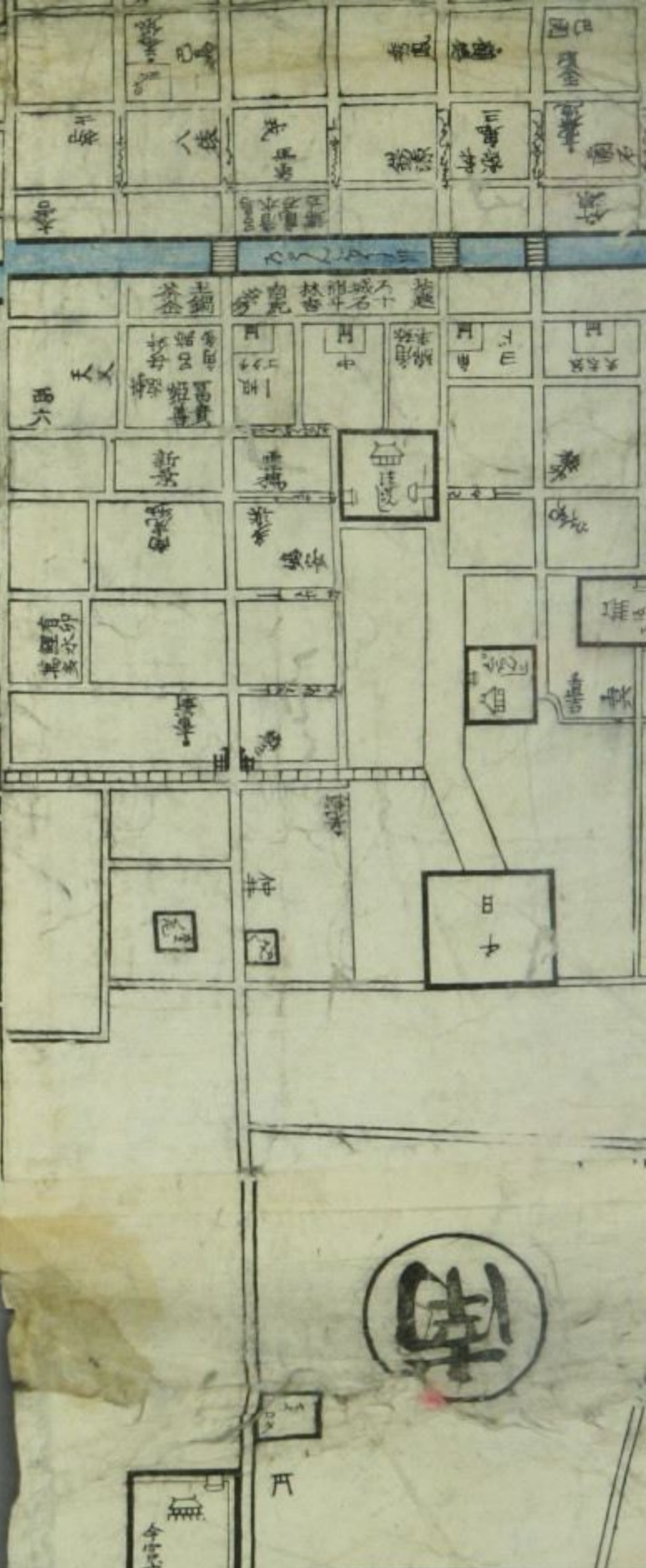
田
十

田
十

南



Handwritten text and symbols at the top of the right page, including a box with the characters '今世改'.



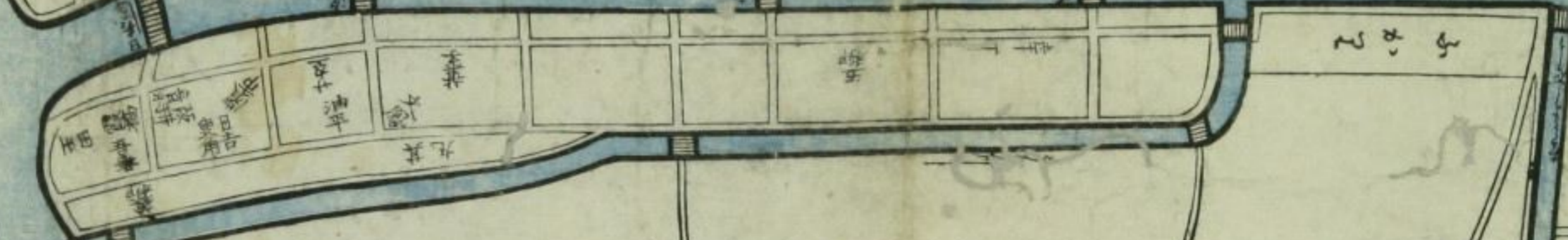
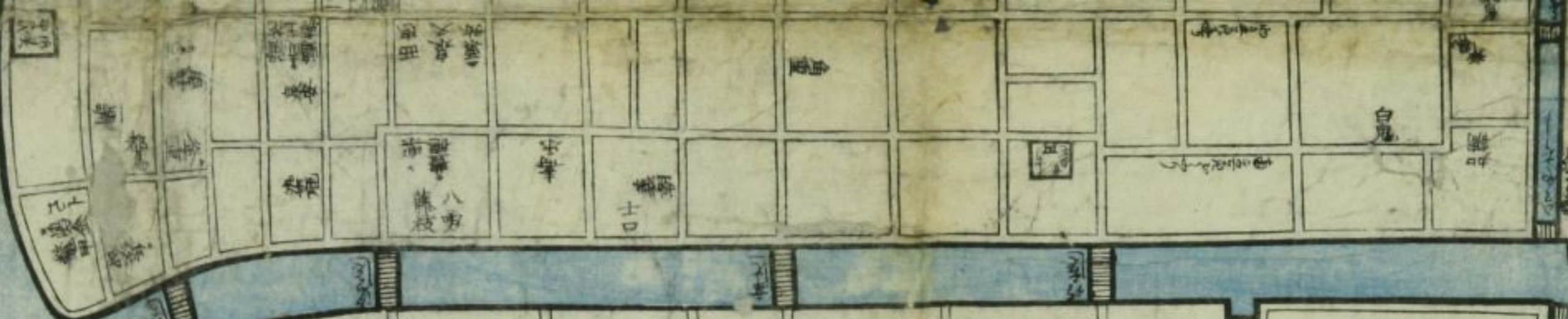
寺
大
日
寺
大
日
寺
大
日

寺
大
日
寺
大
日

寺
大
日
寺
大
日

寺
大
日

寺
大
日



藝
人
大
阪
古
圖

和装本

ル 11
209

