

此圖係由各國地圖師所繪其地勢之險要與夫城郭之堅固以及交通之便與否無不備載且其比例尺之大小亦經詳加考訂故其準確無訛誠為研究日本地理之第一寶也

凡欲購此圖者請向上海南京路九兵備總局發行所或各埠各大書局函購可也

宣統三年五月
九兵備總局發行

新洲日本地圖
凡欲購此圖者請向上海南京路九兵備總局發行所或各埠各大書局函購可也



2 3 4 5 6 7 8 9 70 1 2 3 4 5 6 7 8 9 80 1 2 3 4 5 6 7 8 9 90 1 2 3 4 5 6 7 8 9 100 1 2 3 4 5 6 7 8 9 110 1 2 3 4 5 6 7 8 9 120 1 2 3 4

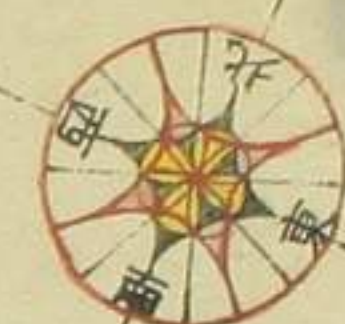
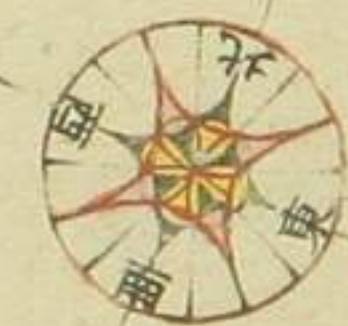


川十六越

川十五越

川十七越

川十六越



海潮者地之喘息也。隨月消長。早曰潮。晚曰汐。雖其干潮因土地而不齊。隨時刻之遲速。而晝夜有二潮。或一朝三潮。四潮。及七潮。八潮。又有海邊無滿干處。自五州江戶。迄紀州播州。因朝望出。而如大槩如左。

○紀伊之滿潮者。播磨之干潮也。自播磨至備後。同也。自備後至長門。同紀伊也。自長門而下者。同播磨也。自紀伊熊野浦下至肥前。同紀伊也。

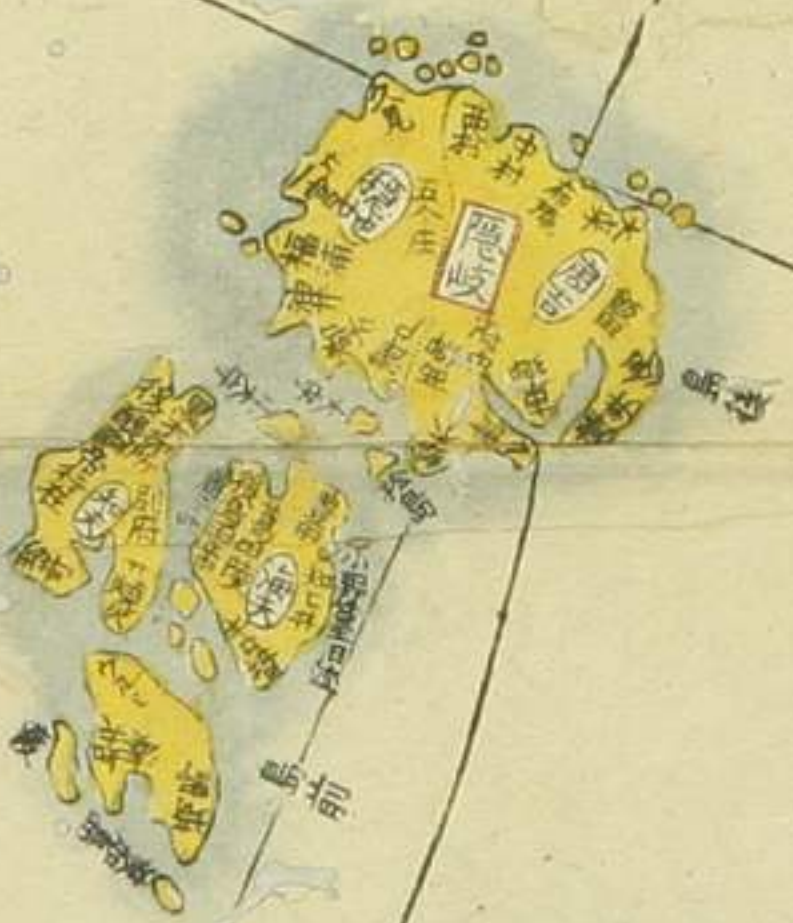
○自筑紫鐘岬。至備中白石。七十五里。潮入來也。自筑紫入來下關。至於關。半上於白石。自關。半下於白石。至備中白石。與備前白石。同也。自備前白石。至備前。同備中白石。與備前白石。同也。

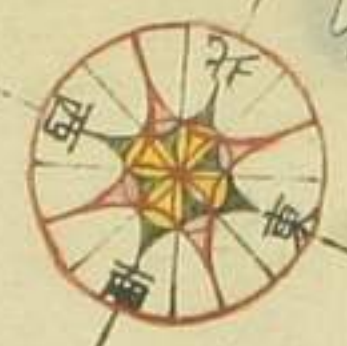
○白石潮遲於大坂。半時許。其前潮遲於播磨。二時也。備中潮遲於備前一時也。白石潮遲於大坂。三時也。

○北國者潮之備。少許也。因時候五日。日。續而引於一方。是謂片潮。隨土地之高下。不同。如是。猶推尋海邊老。而可知明察也。

東都神原隱士 考證

川十六越





海潮者地之喘息也。隨月消長。早曰潮。晚曰汐。雖然其干滿因土地而不齊。隨時刻之遲速而晝夜有二潮。或一朝三潮。四潮及七潮八潮。又有海邊無滿干處。自武州江戶。迄紀州播州。因潮望出。而如大槩如左。

○紀伊之滿潮者。播磨之干潮也。自播磨至備後同也。自備後至長門同紀伊也。自長門而下者。同播磨也。自紀伊熊野浦。下至肥前同紀伊也。

○自筑紫鐘岬。至備中白石。七十五里。潮入來也。自筑紫入東下關。至於關半上。於白石。自關半上。入關。七十五里。至備中白石。與而分也。

○明石潮遲於大坂。半時許。而前潮遲於播磨。二時也。備中潮遲於備前一時也。白石潮遲於大坂三時也。

○北國者潮之備十少許也。因時候五日。日。續而引於一方。是謂片潮。隨土地之高下。不同如是。猶推尋海邊老耆。而可加明察也。

東都榭房隱士 考證

川十四段

川十六段

川十七段





新刊日本地理全圖序

凡焉其急於輿圖而又其讀書考古探賸按蹟之學蓋不地猶且轉回取法之外已茫然量而縝密精細有分析毫釐之玉常陸志濱八飽學而富文又之座側凡雲遊僧人客商行旅年以成此名余嘗試叩以余所之通塞歷：指畫席上皆盡其然小大夫已而其胷中所藏如安永乙卯三月阿波國儒

此圖係由西國傳來其法甚精且其地甚廣凡屬日本之國無不備載其間且其地甚廣凡屬日本之國無不備載其間且其地甚廣凡屬日本之國無不備載其間



者地之喘息也。隨月消長。早曰潮。
 夕。雖然其干滿因土地而不齊。隨
 之遲速而晝夜有二潮。或一朝三
 潮。及七潮八潮。又有海邊無滿干
 武州江戶。及紀州播州。因潮望出
 大槩如左。
 潮者。播磨之干潮也。自播磨至備
 前。後至長門。同紀伊也。自長門而
 東也。自紀伊。熊野浦。下至肥前。同
 也。三備中白石。七十五里。潮入東
 下。關。至於。關。半上。白石。
 八。月。七十五里。至備中白石。與
 止。一。兩。方。各。七。十五。里。札。三。
 大坂。半。時。許。前。潮。遲。於。播。磨。
 潮。遲。於。備。前。一。時。也。白。石。潮。遲。
 也。
 備。中。少。許。也。因。時。候。五。日。一。日。
 方。是。謂。片。潮。隨。地。之。高。下。不。
 等。海。邊。老。有。而。可。加。明。察。也。
 東。都。柳。原。隱。士。考。證。

川十六越

川十七越

川十八越

大印

石地之喘息也。隨月消長。早。日。潮。雖。然。其。干。滿。因。土。地。而。不。齊。隨。遲。速。而。晝。夜。有。二。潮。或。一。潮。三。潮。及。七。潮。八。潮。又。有。海。邊。無。滿。干。州。江。戶。迄。紀。州。播。州。因。潮。望。出。大。緊。如。左。
 備。者。播。磨。之。干。潮。也。自。播。磨。至。備。滿。後。至。長。門。同。紀。伊。也。自。長。門。而。也。自。紀。伊。熊。野。浦。下。至。肥。前。同。備。中。白。石。七。五。里。潮。入。未。東。下。關。至。於。上。關。半。上。於。白。石。八。月。七。五。里。至。備。中。白。石。與。一。兩。方。各。七。五。里。相。引。
 備。干。少。許。也。因。時。候。五。日。一。日。方。是。謂。片。潮。隨。土。地。之。高。下。不。尋。海。邊。老。者。而。可。加。明。察。也。
 東。都。梅。原。隱。士。考。證

三十七度

三十六度

三十四度

三十三度

三十二度



新刊日本地圖

凡晉其急且急於輿圖而又其難莫難於輿圖蓋以其大則體國經野控御攻守之政其細則讀書考古探源按蹟之學蓋不可一日而缺者矣而山之背向水之迂直吾儕孟浪躬親履其地猶且轉回數步之外已茫然失方位况天下之大山海之邈苟非曠懷偉度有領略四海之量而縝密精細有分析毫釐之明則焉能約畧其梗槩於尺幅上而無差忒長久保玄珠字子玉常陸志濱人飽學而富文又好研地理西自肥東至輿躬略能涉其地居常貼圖于坐障置之座側凡雲遊僧人客商行旅苟有抵其門必延以飲食與坐障前指問其鄉里及所歷山川城邑道里險夷其或裝齋圖記者必請出之証以已所親觀及載籍所記參伍考究積二十餘年以成此帙余嘗試叩以余所熟地界子玉為說其迂直背向險易沃瘠與風俗之淳漓舟車之通塞歷指畫席上皆盡其委曲不舉毫釐也余因益信其他不苟為子玉長不滿六尺眇然小丈夫已而其胸中所藏如此亦可畏哉

安永己未三月阿波國儒者讚岐柴卯彦撰





凡例

國名
 郡名
 國界
 道路
 郡界

城下
 陳屋
 名所
 古城古戰場
 關所

神祠
 佛寺
 湊

一 此圖曲尺一寸ヲ以テ道程十里ニ準ス其處ヨリ其處ヲテハ里アリ
 ルノ左右別後一覽ヲ知ベシ然レ地ノ正儉曲直ニ因テ處處不同
 アリ斟酌セズバ右ベカラズ故ニ數後一或レニ會津連リ三國
 道或木曾界能野路四國邊路ノ山ノ里ヲハ分或レカニ準
 ス伊勢路ハ一寸二分ニ積ル凡地平ニ是ハ寸大五倍由ノ處ハ
 縮ト知ベシ

一 驛路大道ト雖モ山川ノ形勢ニ因リ曲直アル故ニ一里ニ尺ヲ當
 レバ必差フ分寸寸ニ度レベシ假令ハ縮線ヲ以テ道程ニ註ヒ
 施シ其線ヲ度リ見レバ松前ヨリ長崎マデノ里數ヲ變ニ差ハス
 地名ハ其字首ノ點ヲ其處ト知ベシ一字ノ場ニ三里ニ頃ル故ニ
 一里ヨリ近所ハ名所ト雖モ累々筆ヲ容カクキ故ナリ

一 川筋ノ太サ神社島居ノ大サ分量ニ應ゼス凡毫毛ノ間書カケカ
 タシ

一 土地ノ遠近ヲ正サレ爲ニ北極星ノ度數ヲ合ス大累三十二里積
 隔ハ天ノ一度ヲ違フ故ニ極星ノ高低ニ隨ヒ南北ノ度數ヲ知リ
 テ東西ハ推知スベシ日輪一時ノ間三十度ヲ過ク東海ヨリ西海
 マテ天道十度違フ故ニ常與ノ午ノ初刻ハ長崎邊ニテハ巳ノ下
 刻ナリ海面ニ茶画ヲ設ク土地ノ遠近方位モ是ニ依テ知ルベキ
 也

一 海路里程ノ如キハ圖狭小ニ一記シガタシ其委キヲ識レト
 要セバ既ニ刊行スル所ノ増補日本汐路記アリ就テ見ルベシ

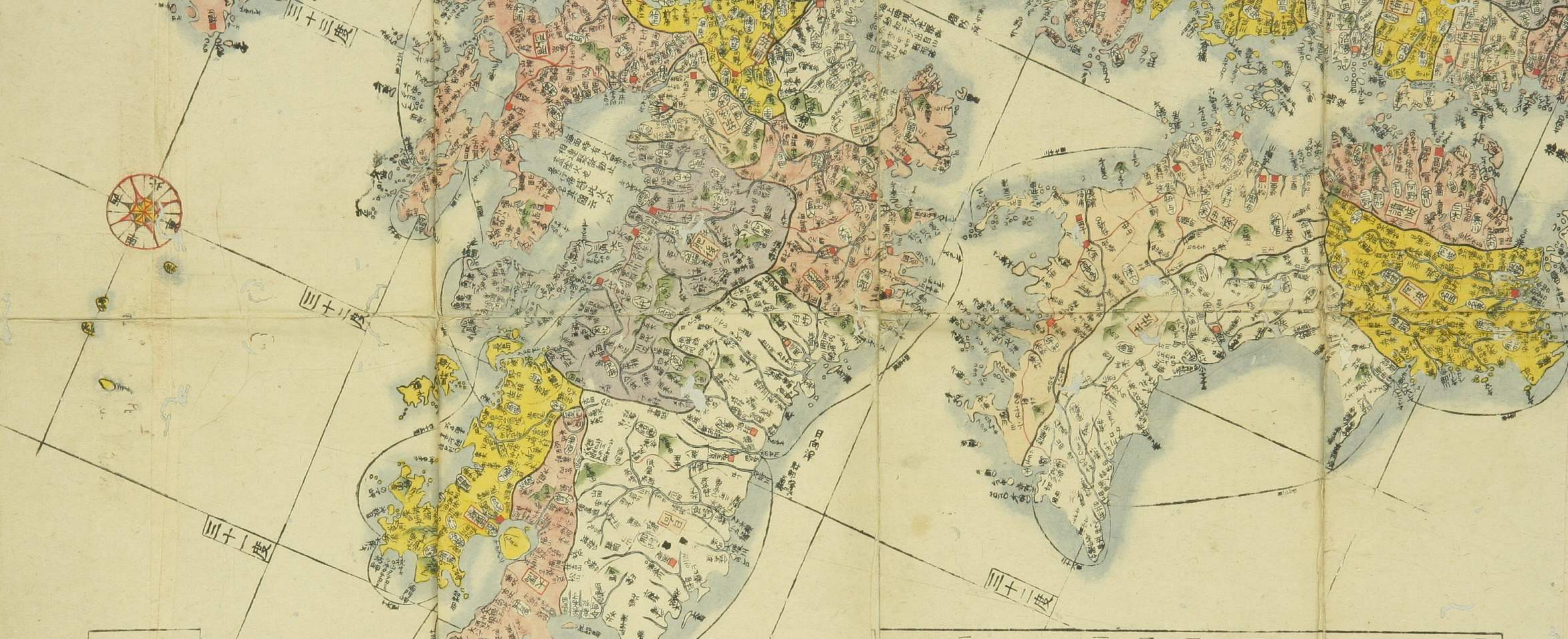
常州水戸 長玄珠子主父 製

川十四度

川十三度

川十二度

此圖は
 長崎
 藩
 御
 用
 繪
 師
 長
 玄
 珠
 子
 主
 父
 製
 長
 崎
 藩
 御
 用
 繪
 師
 長
 玄
 珠
 子
 主
 父
 製



凡例

國名
 郡名
 國界
 道路
 郡界
 城下
 陳屋
 名所
 古城古戰場
 關所
 神祠
 台佛寺
 湊
 湊

一 此圖曲尺一寸ヲ以テ道程十里ニ準ス其處ヨリ其處ニテハ里アリ
 ルノ左右別後一普ノ知ヘシ然レ地ノ或儉曲直ニ因テ處處不同
 アリ斟酌セズレバ有ベカラス故ニ數後、或レニ會津通り三國
 道或本曾根能辨路四國邊路、ハキ、里ヲハ分或レハ三里
 入伊勢路ハ一寸二分二積凡地平、表ハ一寸八盈餘由、處ハ
 縮ト知ベシ
 一 驛路大道ト雖モ山川ノ形勢ニ因リ曲直アル故ニ一里ニ尺ヲ當
 レバ必差フ分分寸寸ニ度レベシ假令ハ縮線ヲ以テ道程ニ距ヒ
 施シ其線ヲ度リ見レバ、松前ヨリ長崎マテノ里數ハ差ニ差ハス
 地名ハ其字首ノ點ヲ其處ト知ベシ一字ノ場ニ三里ニ頃凡故ニ
 一里ヨリ近所ハ名所ト雖モ里數ノ筆ヲ容カタク放ナ
 川筋ノ太サ、神社鳥居ノ大サ分量ニ應ゼズ凡毫毛、間書分ケカ
 タシ
 一 土地ノ遠近ヲ正サシ爲ニ北極星ノ度數ヲ合ス大粟三十二里程
 隔ハ天ノ一度ヲ違フ故ニ極星ノ高低ニ隨ヒ南北ノ度數ヲ知リ
 テ東西ハ準知スベシ日輪一時ノ間三十度ヲ過ク東海ヨリ西海
 マテ天道十度違フ故ニ常與ノ午ノ初刻ハ長崎邊ニテハ巳ノ下
 刻ナリ海面ニ茶園ヲ設ク土地ノ遠近方位モ是ニ依テ知ルベキ
 也
 一 海路里程ノ如キハ圖狹小ニ一記シカタク其委キヲ識レト
 要セ、既ニ刊行スル所ノ増補日本沙路記アリ就テ見ルベシ

常州水戸 長玄味子王父 製
 長玄味子王父 製

寛政三年辛亥春正月
 京師 畑 九兵衛 鑄字
 浪華 淺野 弥兵衛 發行