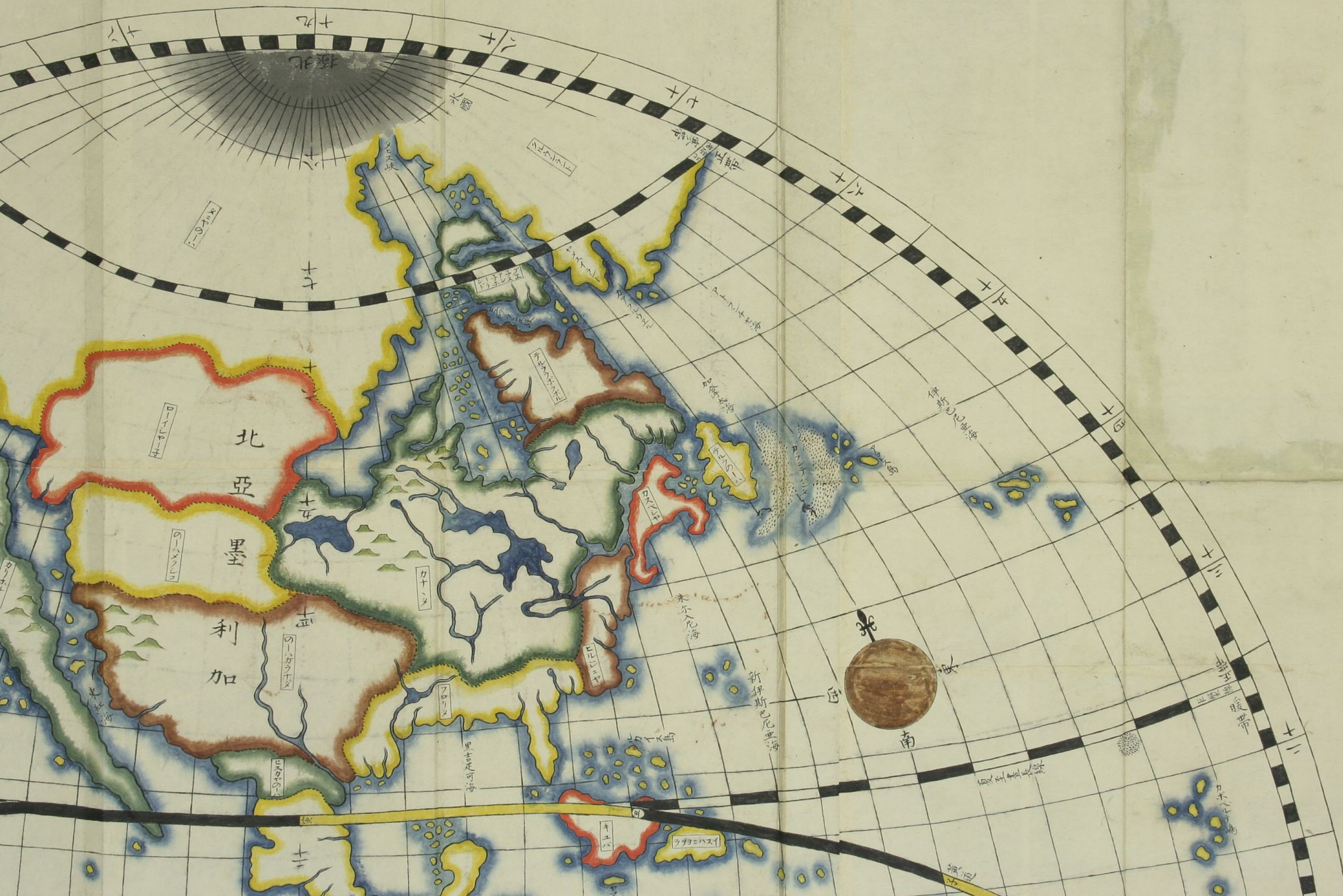


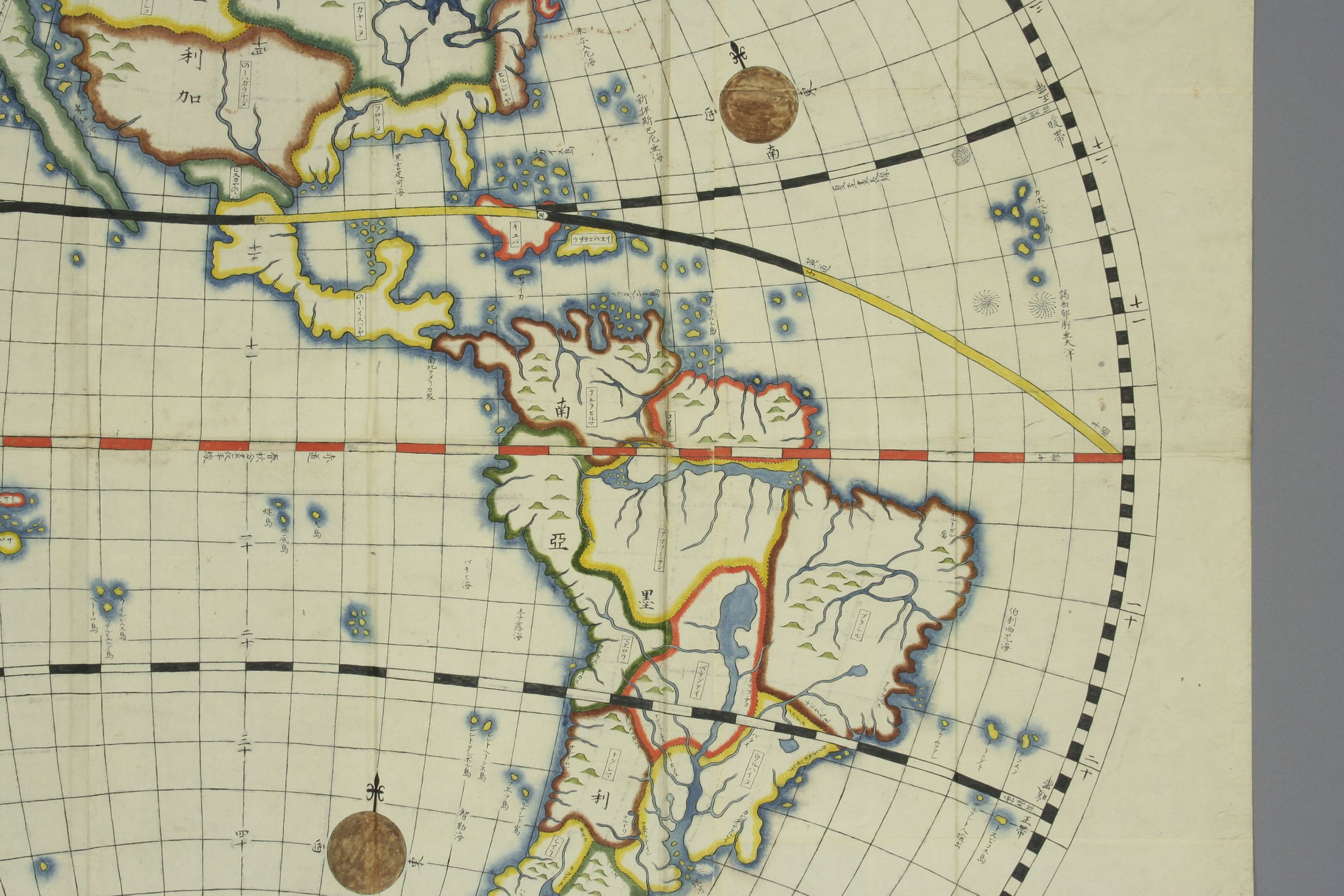
0 1 2 3 4 5 6 7 8 9 10 11 12 13 14 15 16 17 18 19 20 21 22 23 24 25 26 27 28 29 30 31 32 33 34 35 36 37 38 39 40 41 42 43 44 45 46 47 48 49 50 51 52 53 54 55 56 57 58 59 60 61 62 63 64 65 66 67 68 69 70 71 72 73 74 75 76 77 78 79 80 81 82 83 84 85 86 87 88 89 90 91 92 93 94 95 96 97 98 99 100

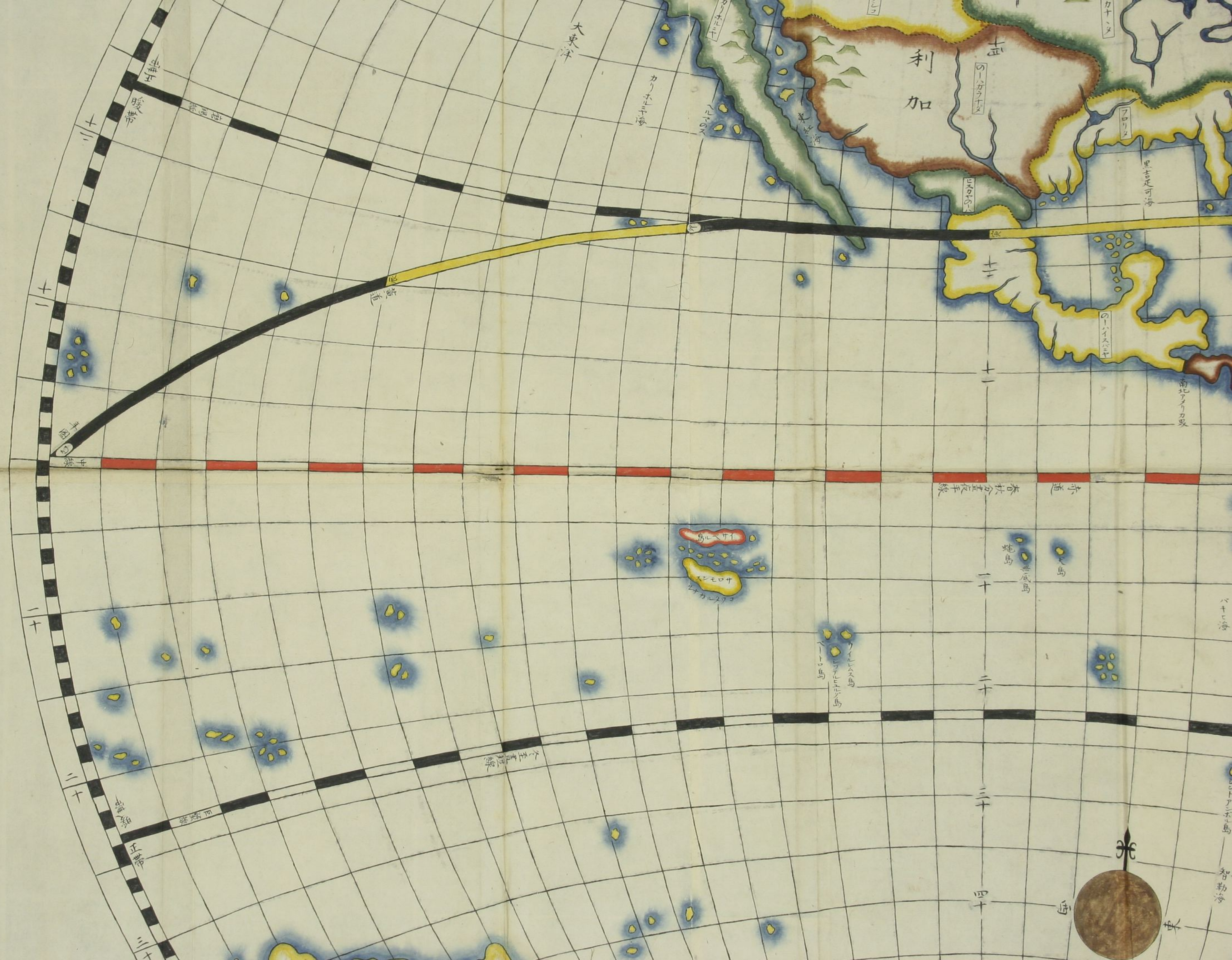


11.50
2596
90









利加

北緯線

赤道

南緯線

東

智勒海

バチン海

南北アメリカ

里吉尼可海

フロリダ

のハイヌベヤ

のハガラタ

エカウ

カリホルニア海

大東洋

蛇島

鳥島

鳥島

ワイルドリス島
シラエリス島
ハート島

鳥島
鳥島
鳥島

鳥島

鳥島

鳥島

鳥島

鳥島



二十

二十一

二十二

二十三

二十四

二十五

二十六

二十

三十一

四十一

五十一

六十一

七十一

八十一

極南

十九



東

南

西

利

加

里

伯刺西地海

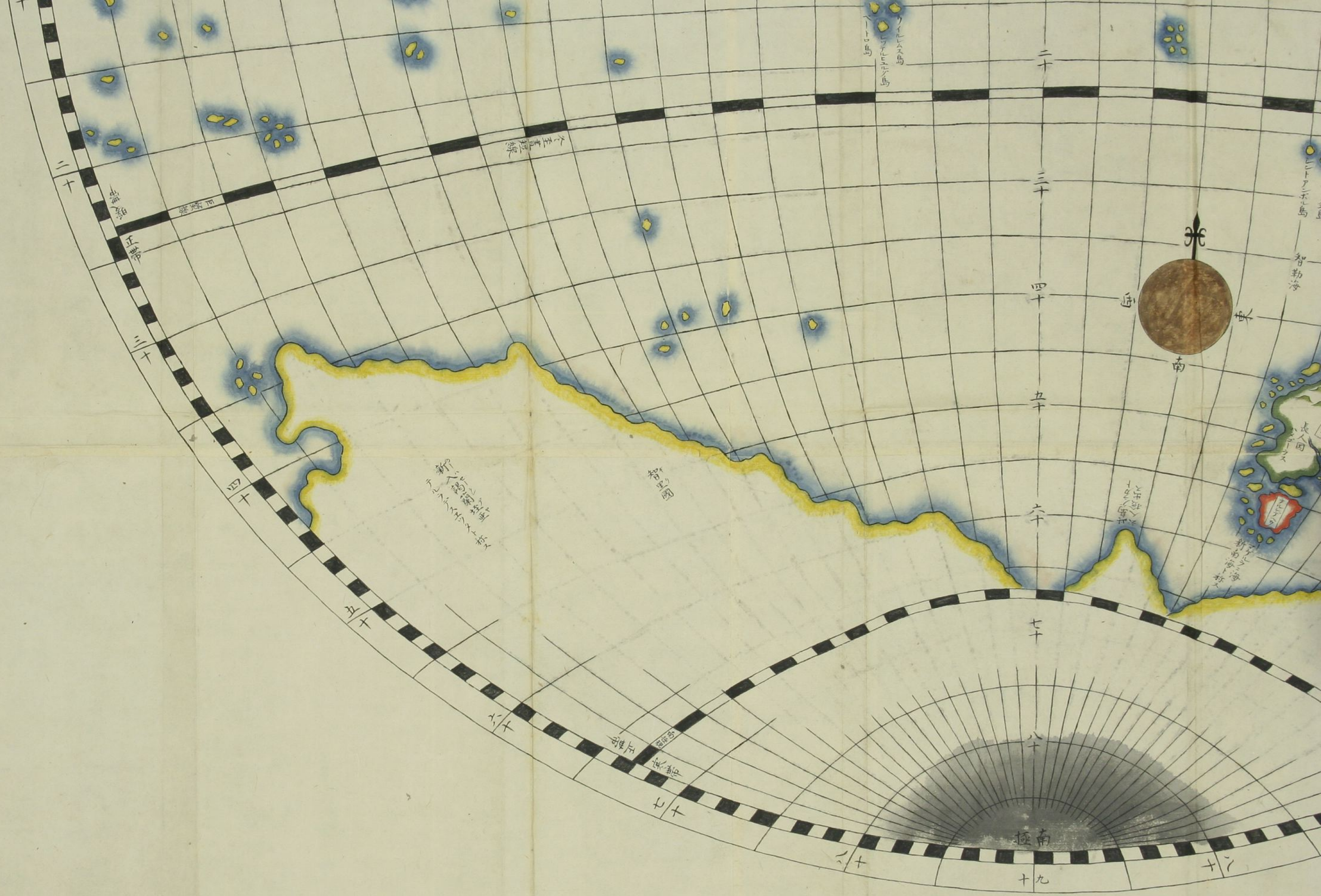
智勒海

極南

十九

十二

二十



大生畫線

智利海

智利國

智利國

智利國

極南

智利海

智利國

二十

二十

三十

四十

五十

六十

七十

八十

十九

二十

四十

五十

六十

七十

八十

九十

增補新譯地球全圖

北亞墨利加
南亞墨利加
智里國

ル 11

9

3 上