



泰西輿地圖說  
辰

學大田稻早  
館書圖  
庫文田內者托寄  
號五六第書托寄  
號 27 第  
册 6 册

特別  
几 8  
2859  
6




符

門 儿呂78  
號 2859  
卷 6-6

泰西圖說卷之十五

# 地 圖



大正七年九月廿四日  
內田泰子氏  
贈



泰西圖說

卷十五

地球畧全圖

万国圖說

卷一五

極北



極南

極北



極南

歐羅巴總坡之圖



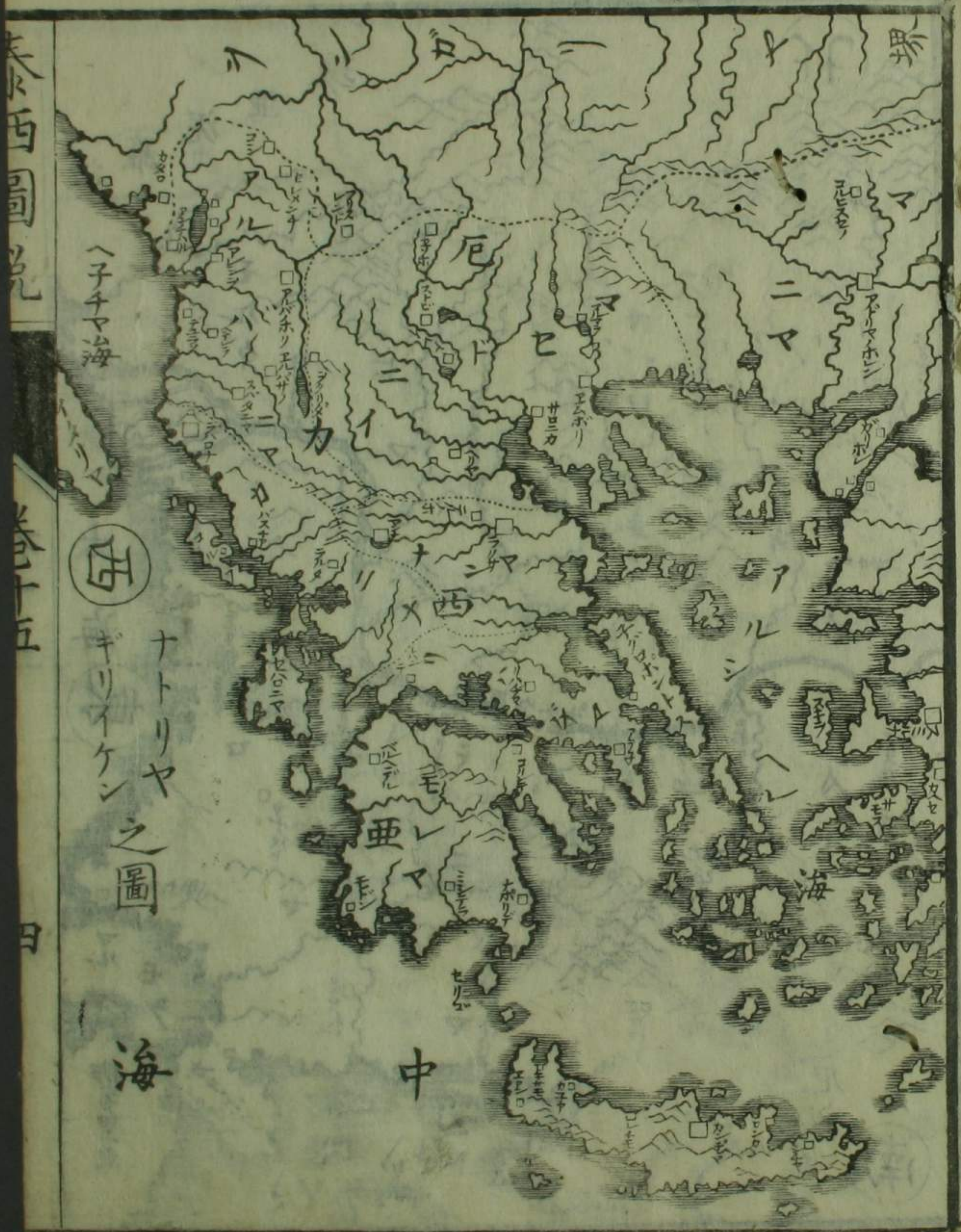
夫水



天  
馬  
圖  
說

天  
一  
五

三



ナトリヤ之圖  
ギリイケン

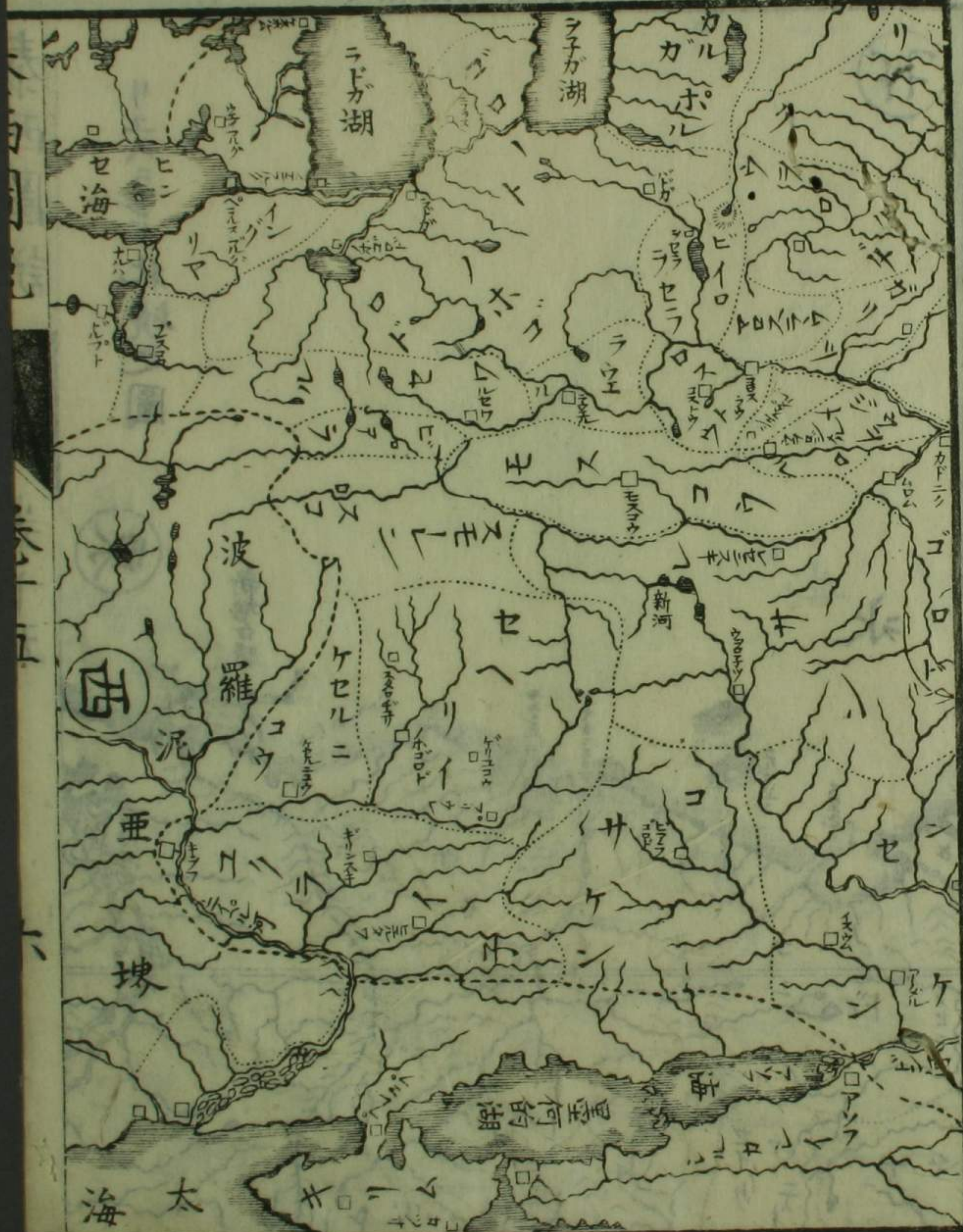


此北之境之圖



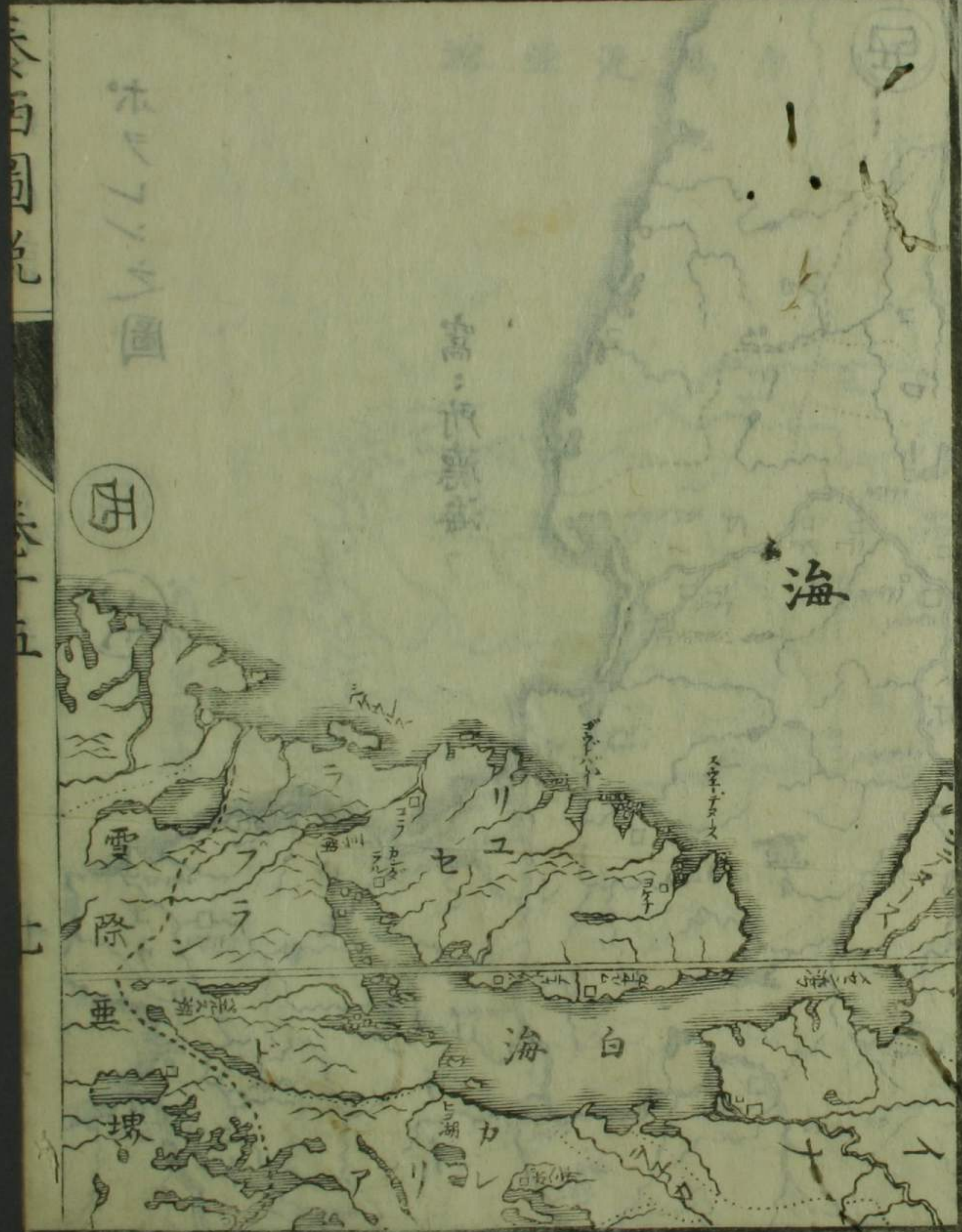
東  
リユスランド之圖  
一名モスコビヤ  
マイク河

次ノ部ニ有



西  
東  
南  
北

北東部之圖



北東部之圖

甲

有部ノ前圖之境南此



リユスランド北境之圖

泰西圖說

卷十五

六

乙

無



ポヲレン之圖

(北)

窩：所德海

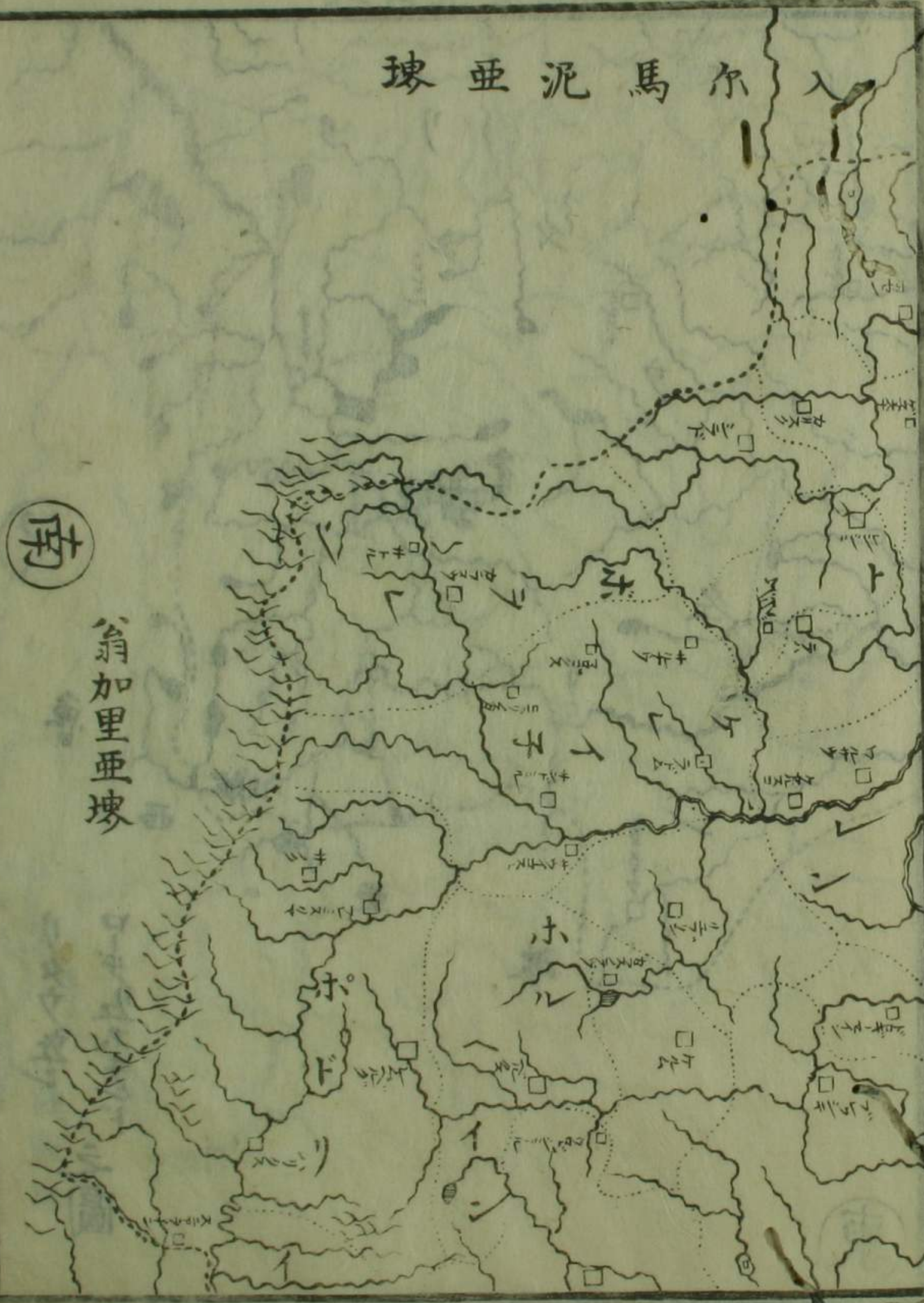
有=部ノ次圖之境東此



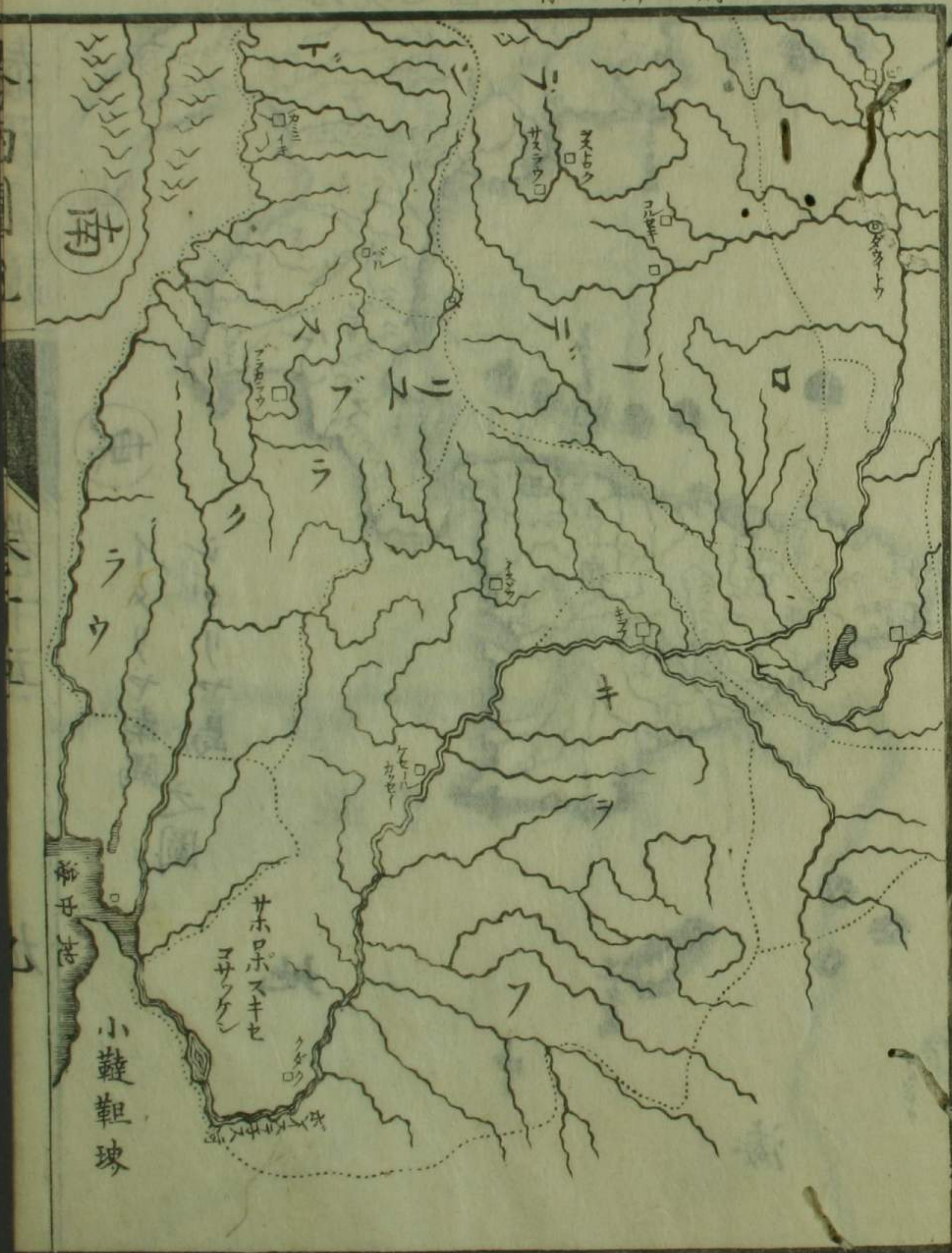
瓊亞泥馬尔

(南)

翁加里亞坡



有ニ部ノ前



小韃靼

圖之境西此



西圖

卷之五

リタウシ  
ロデウスラド  
之圖

東

此北之境之圖次部二有



イタリヤ南隅  
シタリヤ島  
之圖



州利加州

此南隅之圖前部有

イタリヤ之圖



亞馬尼


卷十五

東

亞坡

亞坡

弗郎察

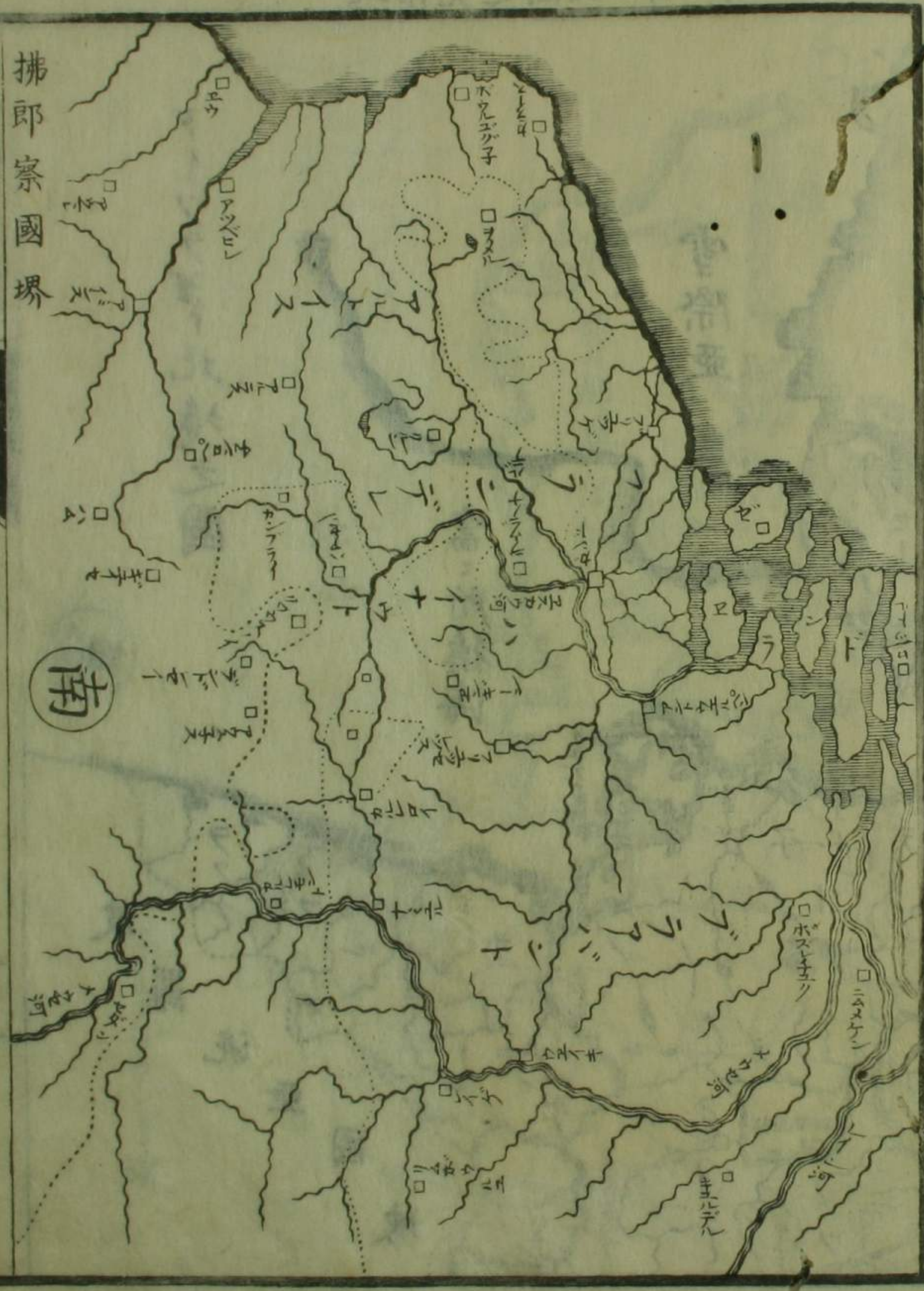


南

地中海

コルシカ島

子ーデルランド之圖



佛郎察國場

有=部ノ次圖之境南此

邦西圖說

卷十五

十二

ドイツランド北境之圖

雪際亞

窩々所德海



北

第那瑪尔加

北海

子ーゲルランド坡

中



此北境之圖



前部之二有



新西圖說

卷十五

十三

此南境之圖次部有

スウエーデン  
ノルウェー  
北境之圖



西

西國記

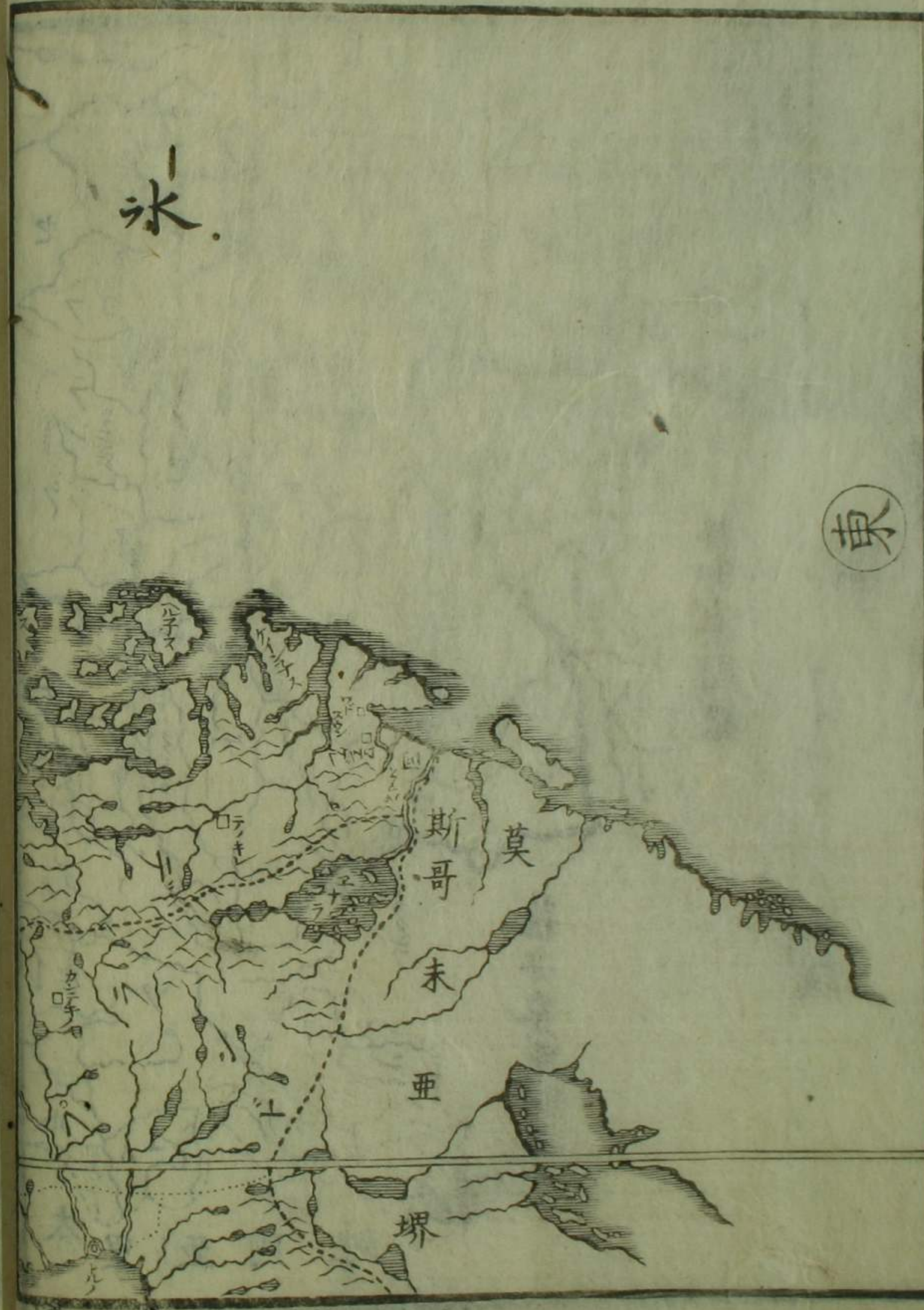
卷十五

十五

北極規

氷

海



東

西國記

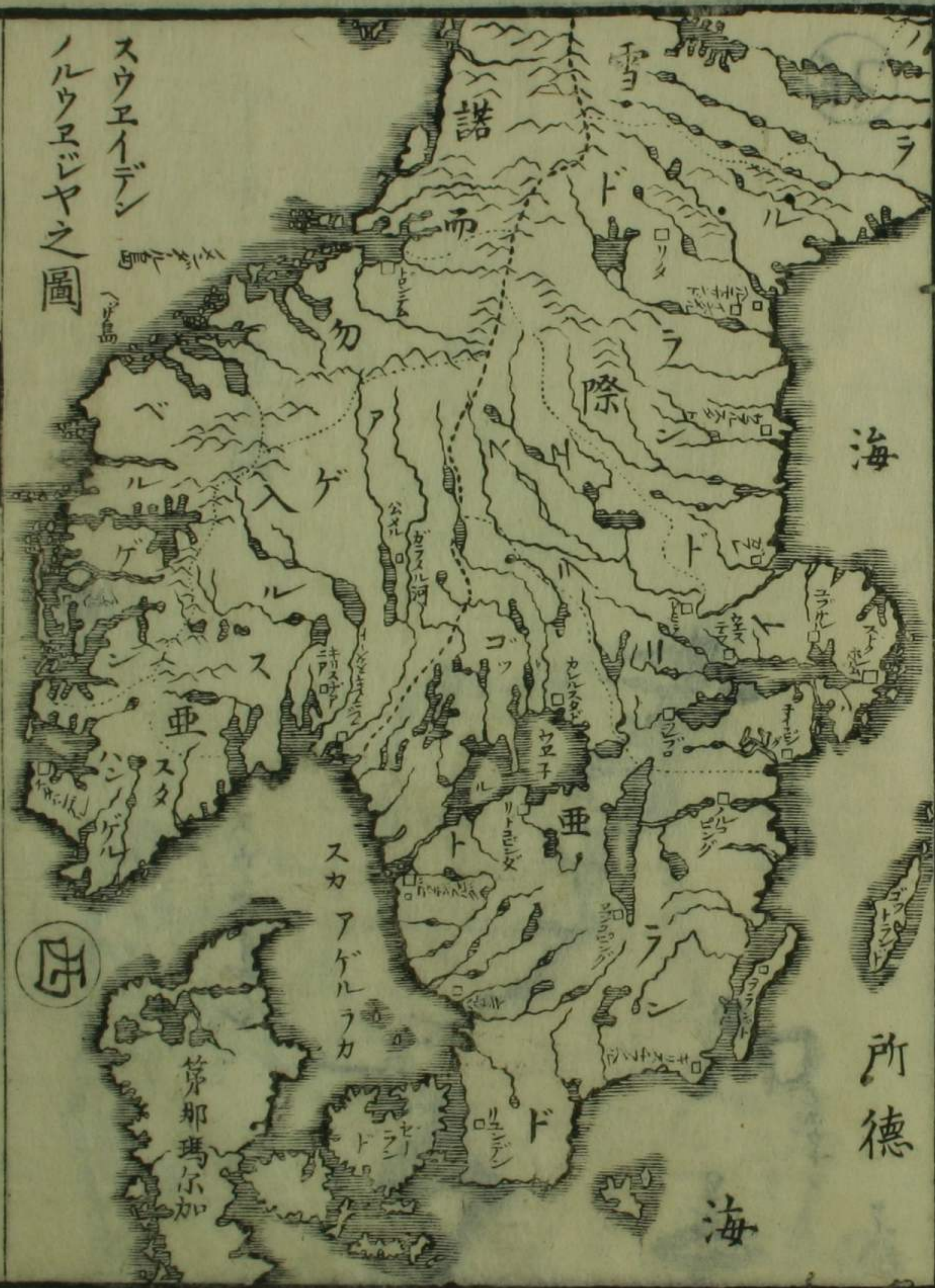
卷十五

十四



前ノ部ニ有

スウェーデン  
ノルウェー之圖



此北之境之圖



新西區說

卷十五

一五

此南境之圖次部有

北境之圖  
カ  
ル  
カ  
子  
子  
イ  
デ

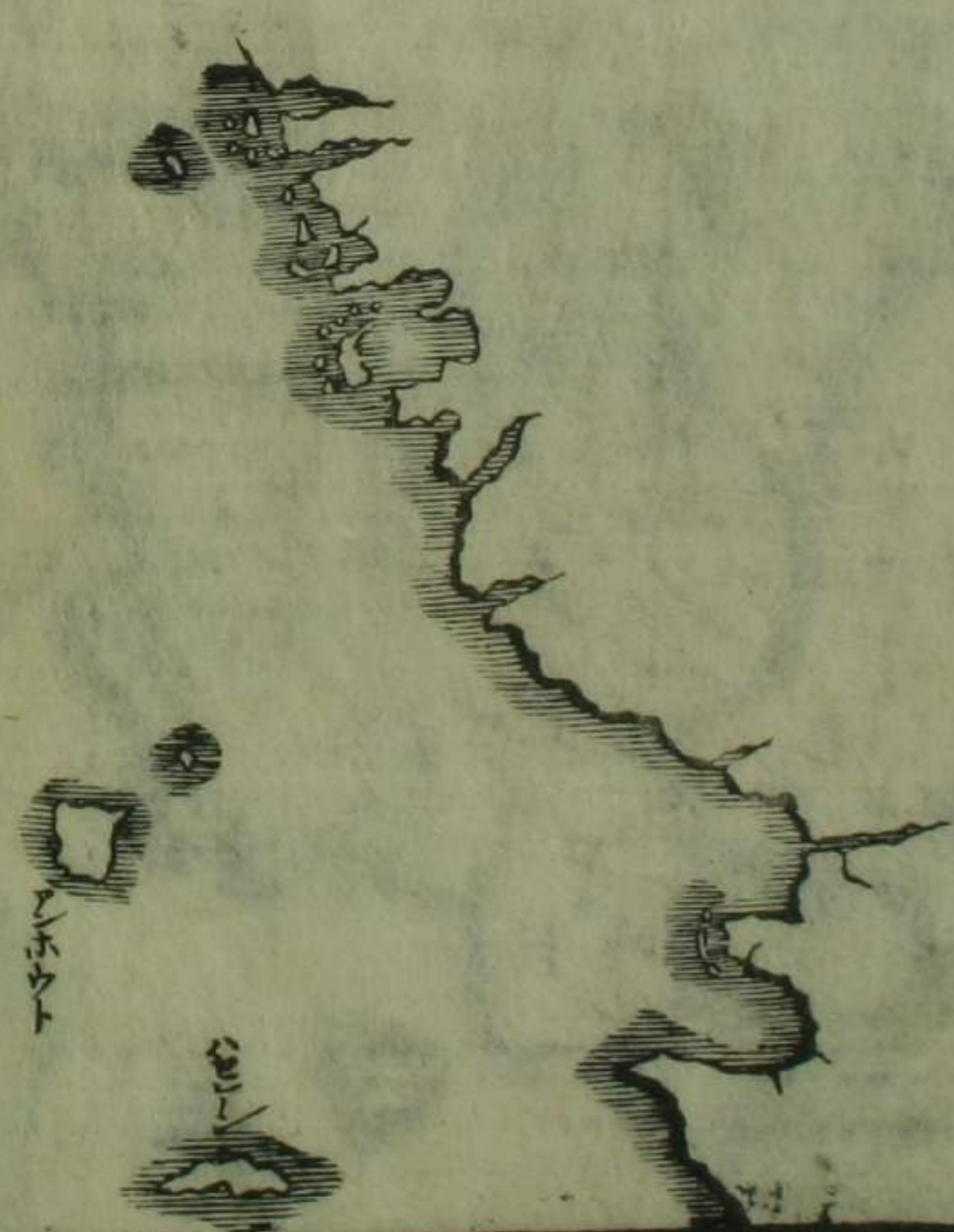
田



76

東

ス  
ウ  
エ  
イ  
デ  
ン



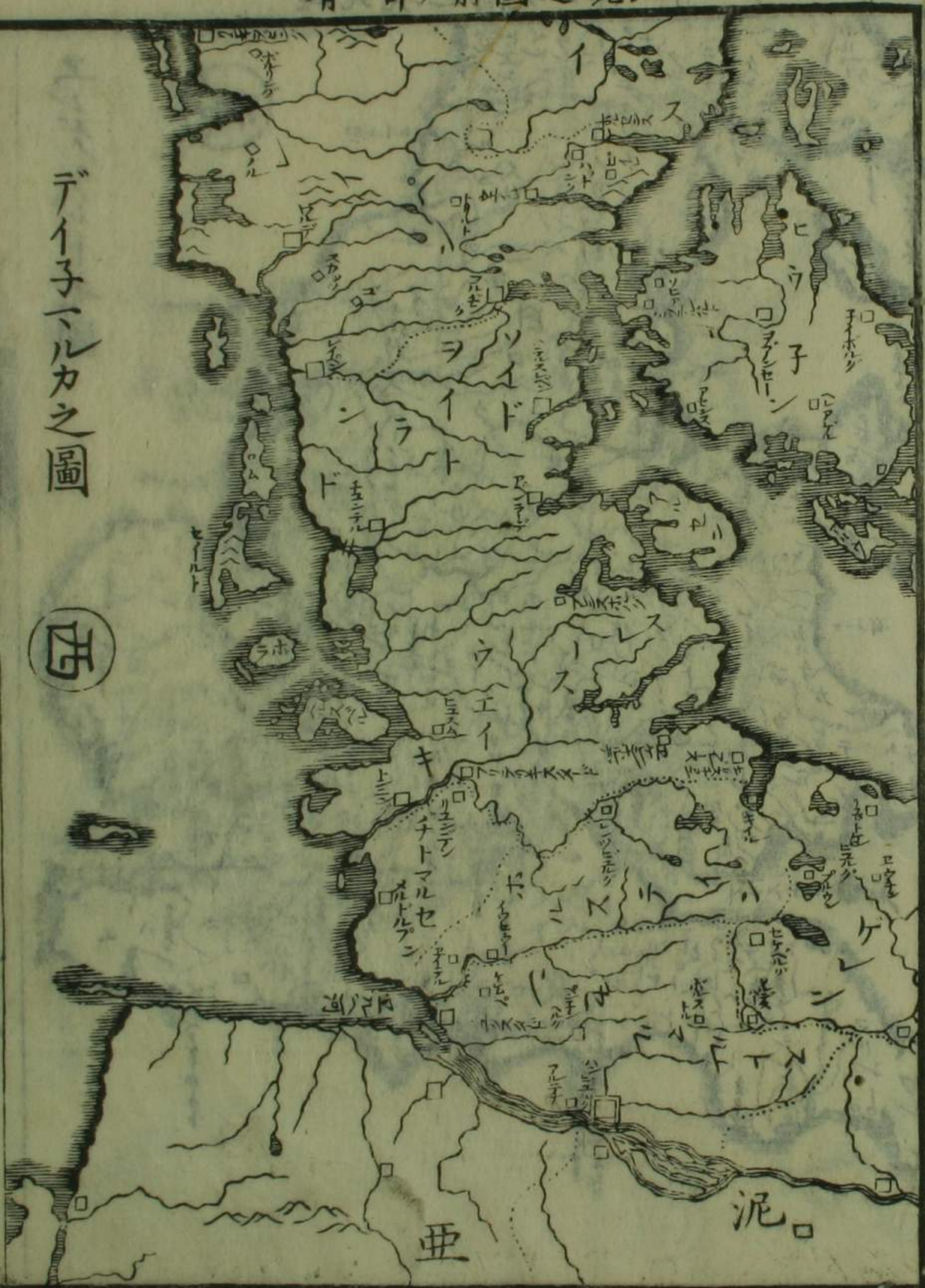
新西國記

卷一

一

此北之境之圖前部有

デイ子マルカ之圖



(西)

泰西圖說

諾而勿入亞

(東)

卷十五

十七



(南)

エングランド之圖

東

此北之境之圖次部ニ有



意而海

ゼラルゼ峽

南



田

イルランド之圖

阿摺亞諾滄海

ヨラレ峯



諸入利亞

卷十五

十一

有=部ノ次圖之境南此



エカデス島

卷十五

十六



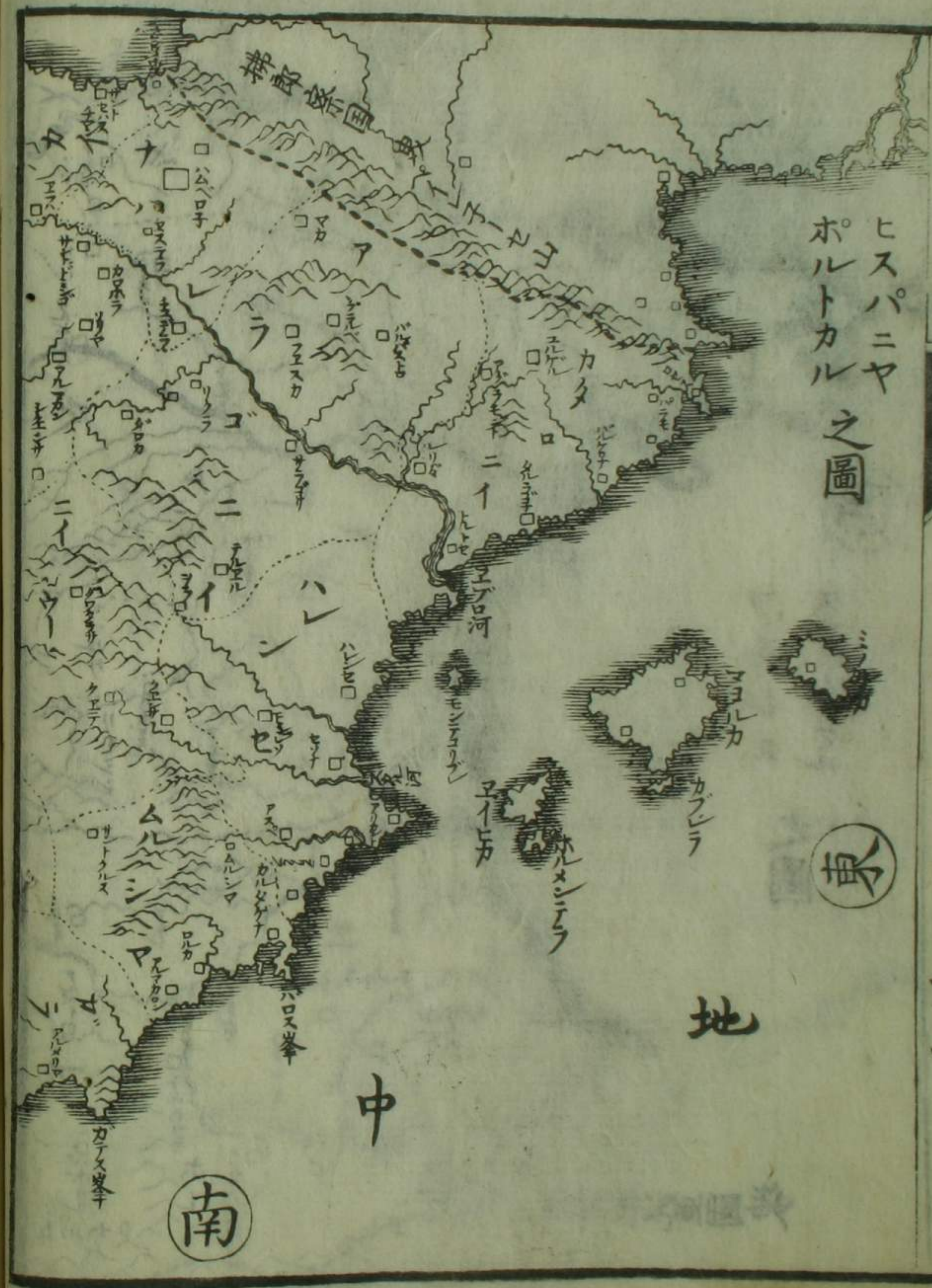
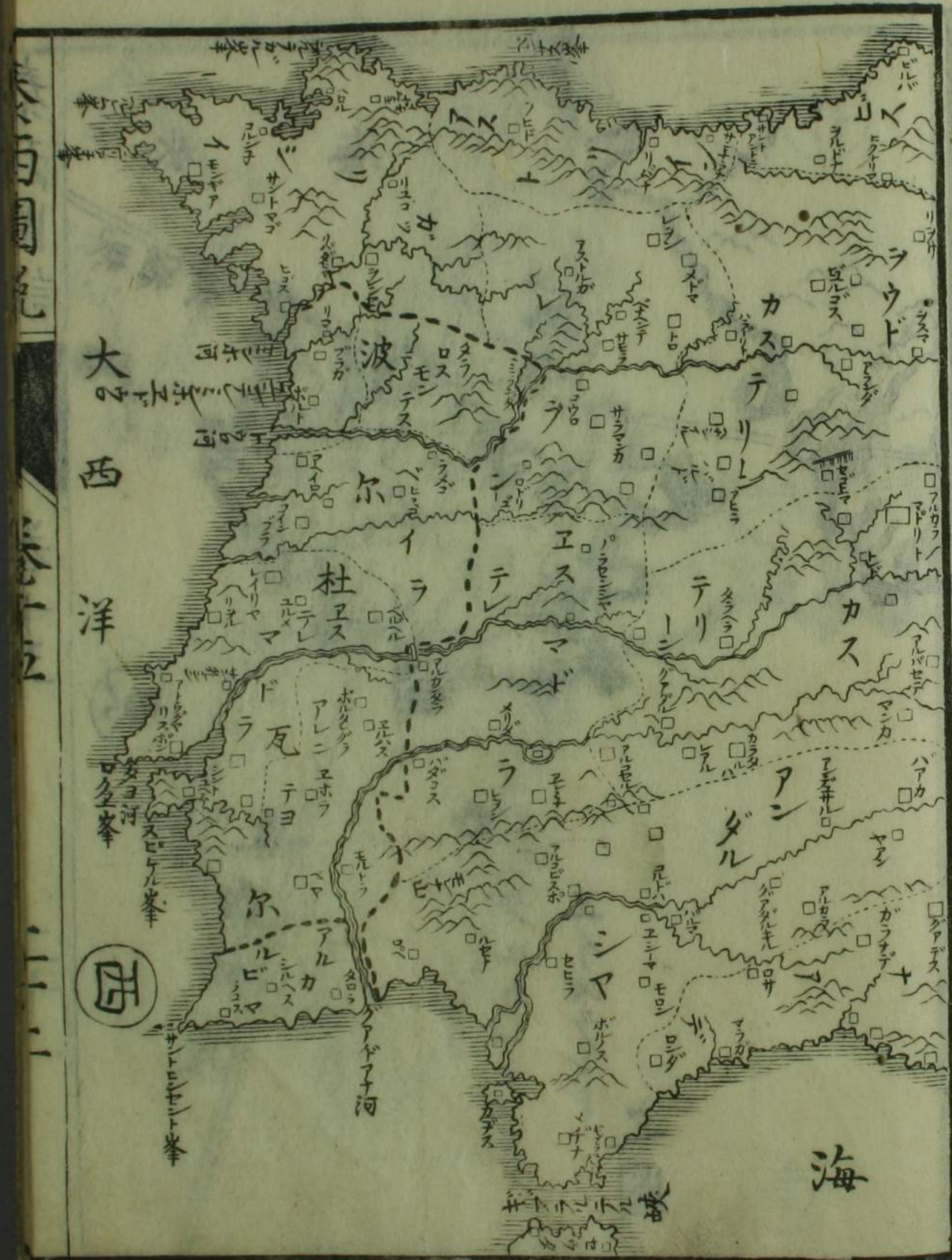
フランス  
スウィツセル  
之圖

伊斯坦堡國

泰西圖說

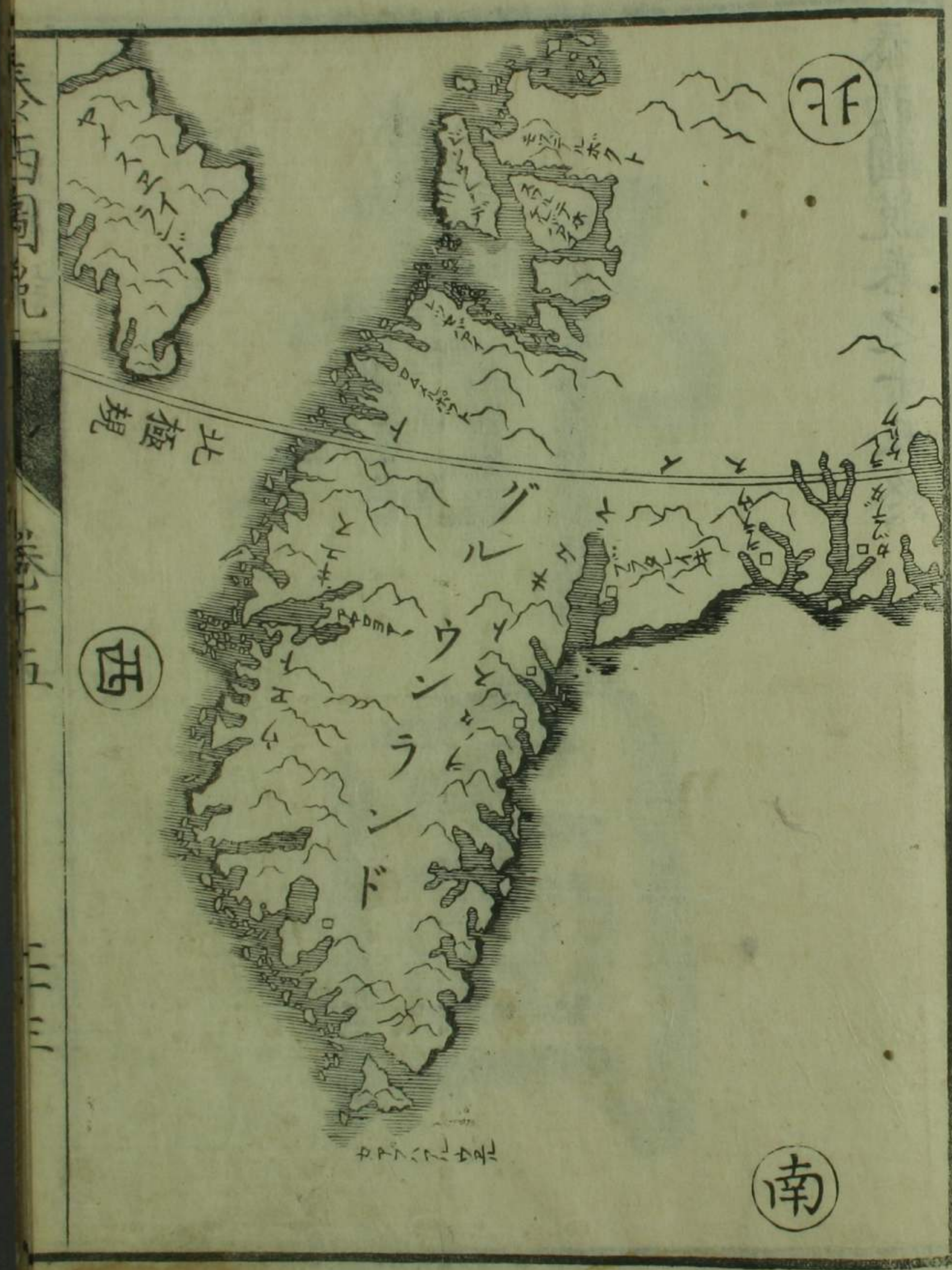
卷十五

二十一





東西初度  
 之圖  
 アイスランド  
 グルウンランド



泰西圖說  
 卷十五  
 二十一

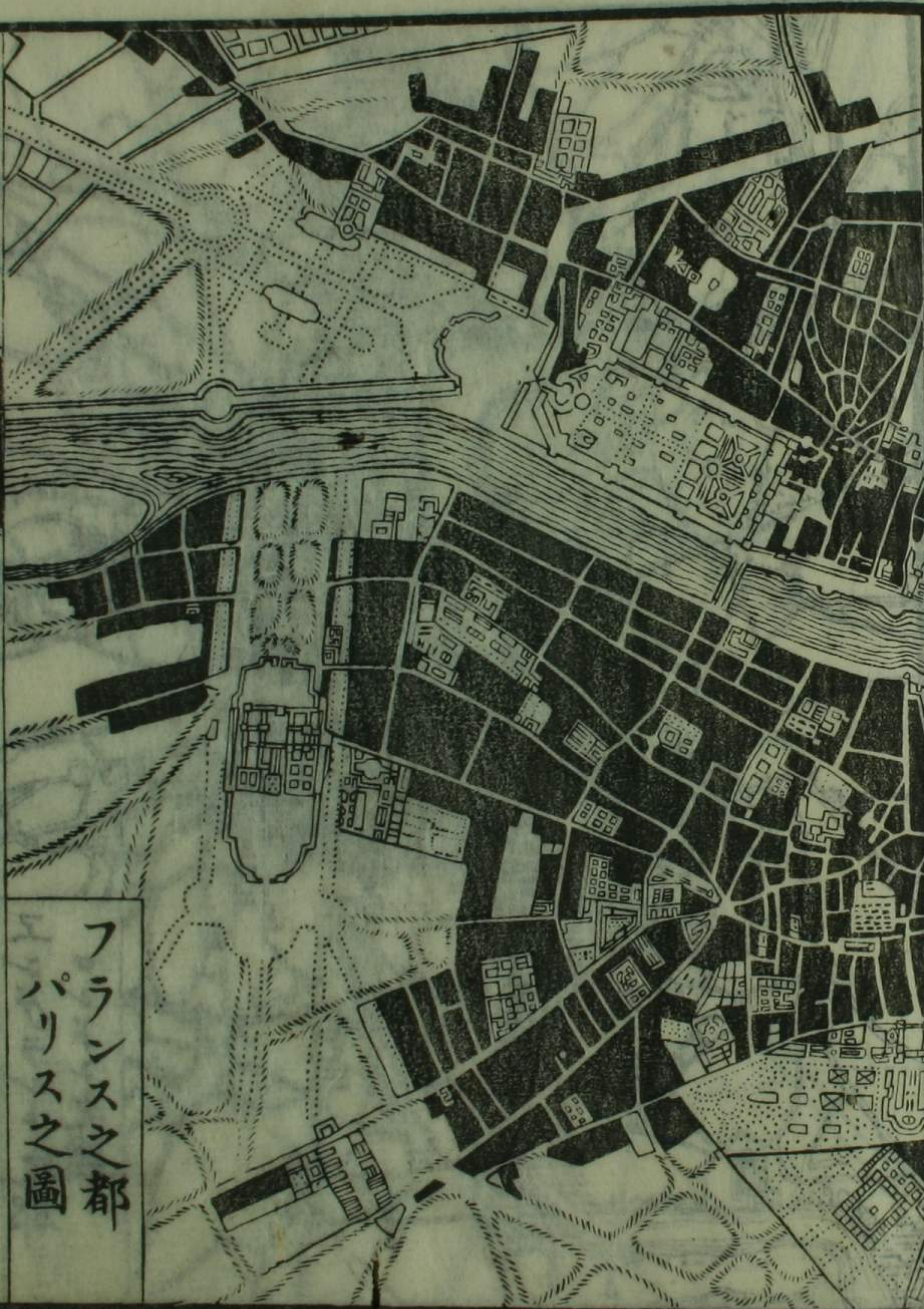


泰西圖說卷之十五終

泰西圖說卷之十六

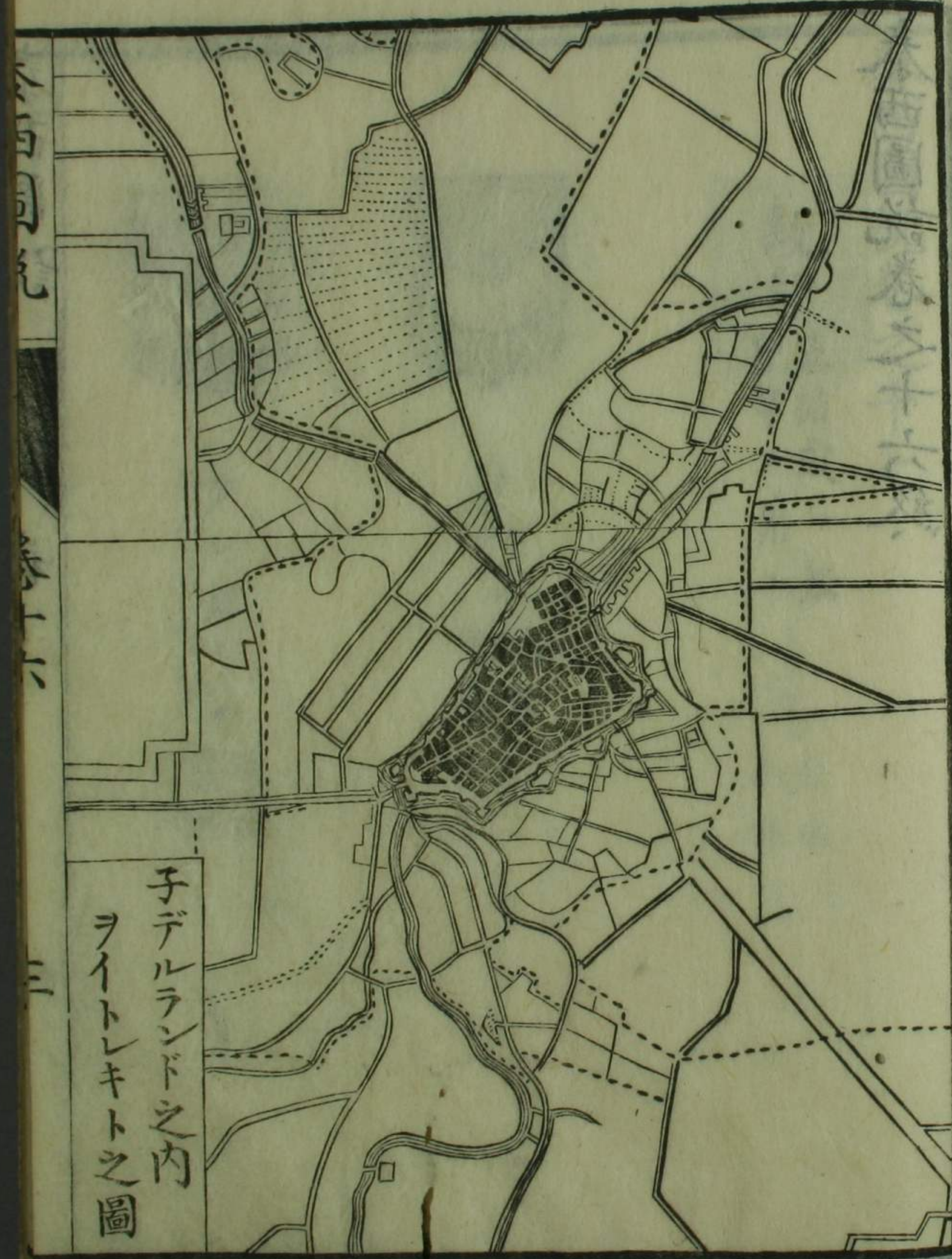
# 都圖



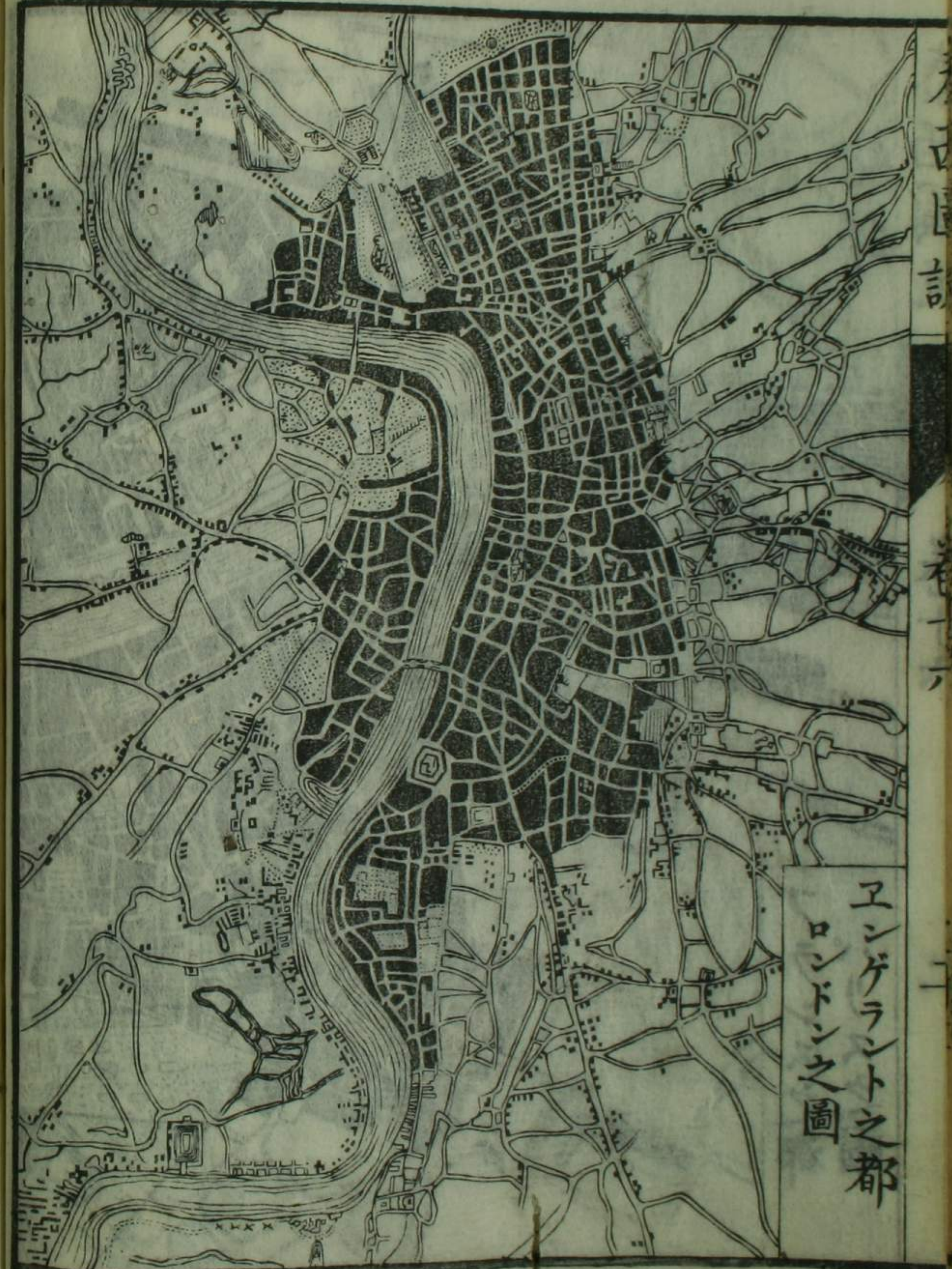


フランス之都  
パリス之圖





子デルランド之内  
ヲイトレキト之圖



エングラント之都  
ロンドン之圖

万国図説

卷之六

三

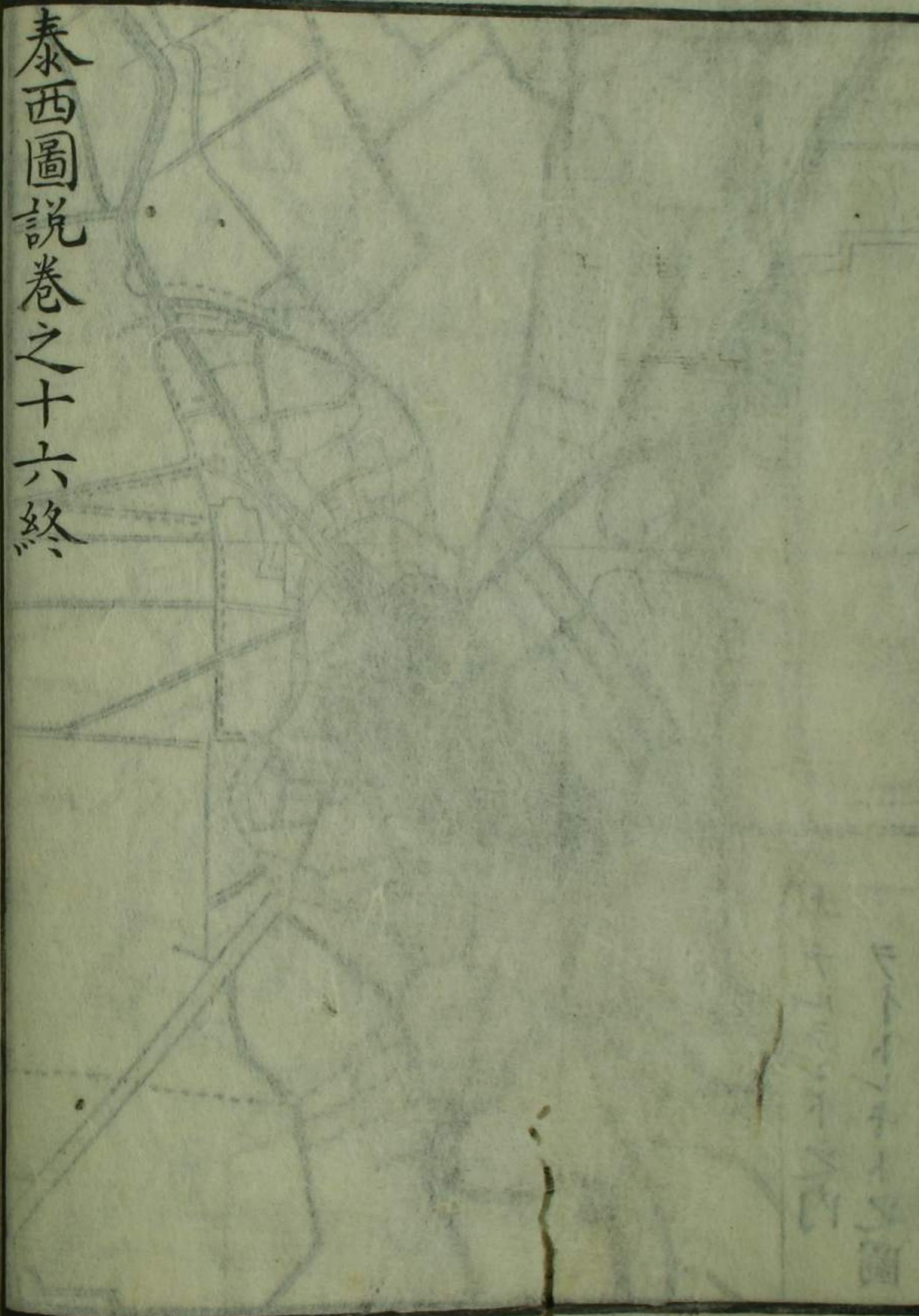
万国図説卷之六

万国図説

卷之六


一

泰西圖說卷之十六終




泰西圖說卷之十七

絞印  
印等ニ用ユ  
旗楯或ハ船



トルコ  
紋地紫  
白



ランガリヤ  
筋地紅  
白



モスコビヤ  
地紅  
紋白



ポラレン  
地紅  
紋白



スウェーデン  
地紺  
紋白



ノルウェー  
地紅  
紋黄



デンマーク  
地黄  
紋獅子紅



トイワラント  
地黄  
紋紺



ボヘメ  
紋地  
白紅



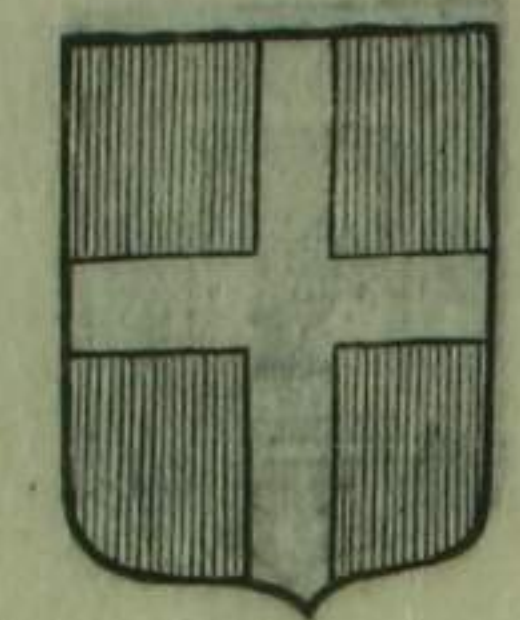
ナアペルス  
紋地  
白紺  
黄




パアペ  
紋地  
白紅



フランス  
紋地  
黄紺



サライエ  
紋地  
白紅



トスカア  
ン  
紋地  
紅黄



エングランド  
地紅  
紋黃



スコットランド  
地紅  
紋黃



イルランド  
地紅  
紋白



ヒスパニヤ  
地四方紅白  
子紫ト青塔黃ト白



ホルトガル  
地紅  
紋白



ブランデンビュルグ  
地紅  
紋白

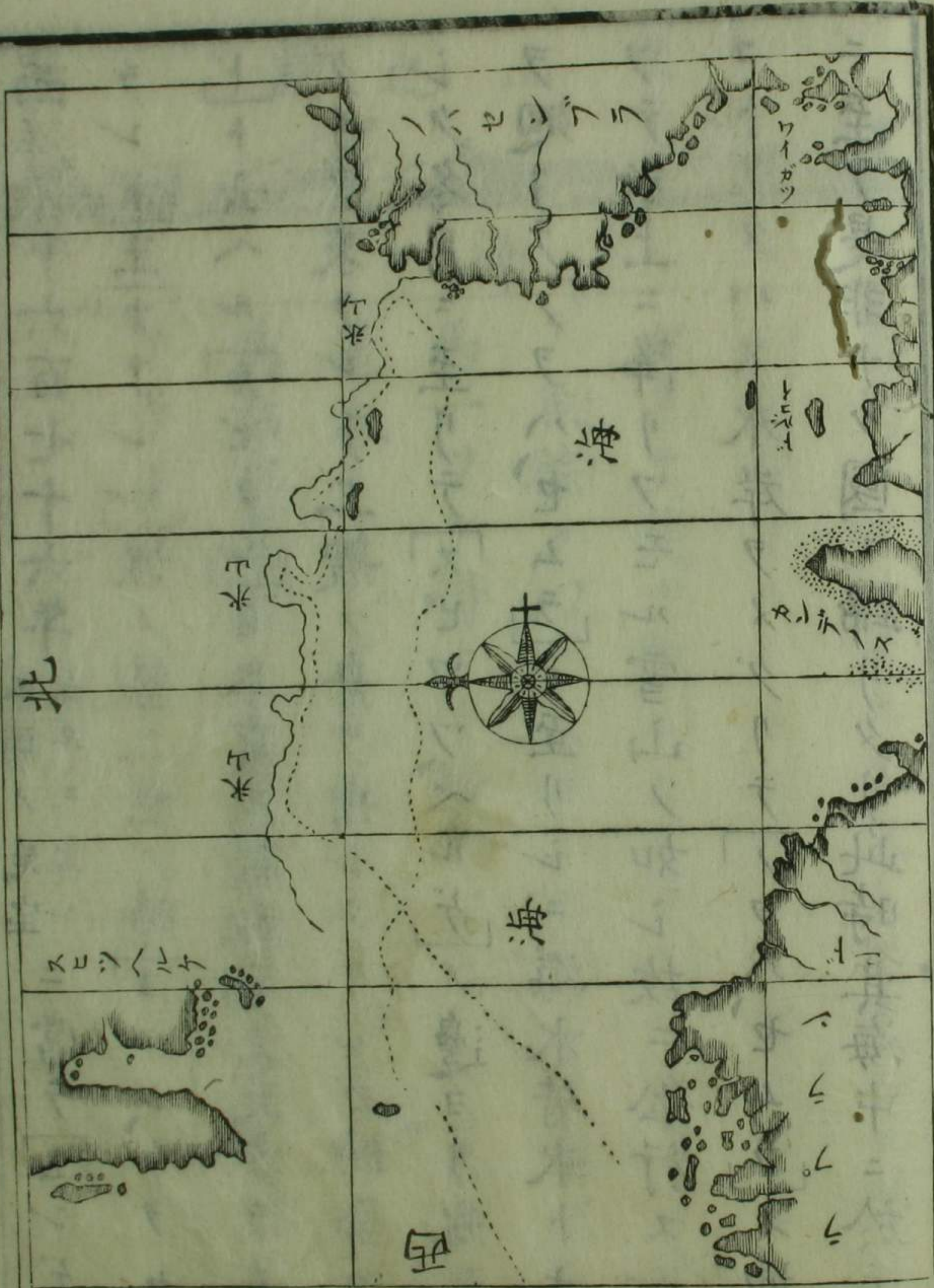


ポメルセ  
地紅白  
紋



アムステルダム  
地白紋紅十字  
筋皆白

以上二十一ハ歐羅巴州中ニ用ユル所ノ紋印ニシテ  
テ旗楯或ハ船印等ニ用ユ則本朝ノ紋所ノ如シ此  
外國々ノ印甚多シ今爰ニ略ス





西洋ノ千六百七十六年

本朝ノ延宝五年ニ當ル

ニ當テ「ユンゲ

ランド」王「カアレル」性ノ第二世ノ時「ヨハン、ウヲ々

「ド」ト云ヘル「カビタン」日本震旦鞆鞆等正北方ヲメ

グリテ來ラレト二艘ノ舟ヲ出シタリレガ時節ア

レク冬月ニ至リテ「スピツツ、ベルゲ」ノ邊ヨリ氷海

ヲ廻リテ「ノヲハセムラ」ニ至リレニ海水皆氷トナ

ツテ氷上ニ降りツモル雪山ノ如シ故ニ船行スル

コトアタハズ氷岸ヲメグリテ「ノヲハセムラ」ノ地

ニ至テ是非カク國ニ歸リタリ此時其海中ニ於テ

氷山ノ圖




海

海馬ヲ多ク見タリ氷上ヲ走ルヲ弩ヲ以テ射トメントス然ルニ皆氷下ニクグリテ是ヲ取ルコトアタハズ爰ニ於テ魚モ鯨ヲ以テ氷中ニ突トメテ漸兒海馬一ツヲ得タリ船中ニ上ゲテ見ルニ甚大イニシテ凡長サ一丈四尺バカリ其齒亦甚大イニシテ象牙ヨリモ猶美ナリト

船ヲタデ、  
火ヲタクニ  
氷ノトケサ  
ルヲ圖ス

氷ヲ破リテ  
舟ヲヤルノ  
圖ナリ




氷上スベリ  
テ行カレズ  
ヨツテハイ  
アルク圖



氷ノ内ニ魚  
ヲツル圖

雪氷ノ上ヲ舟ニ  
ノリ或ハ雪グツ  
ニノリ鹿犬等ニ  
ヒカセテ行圖



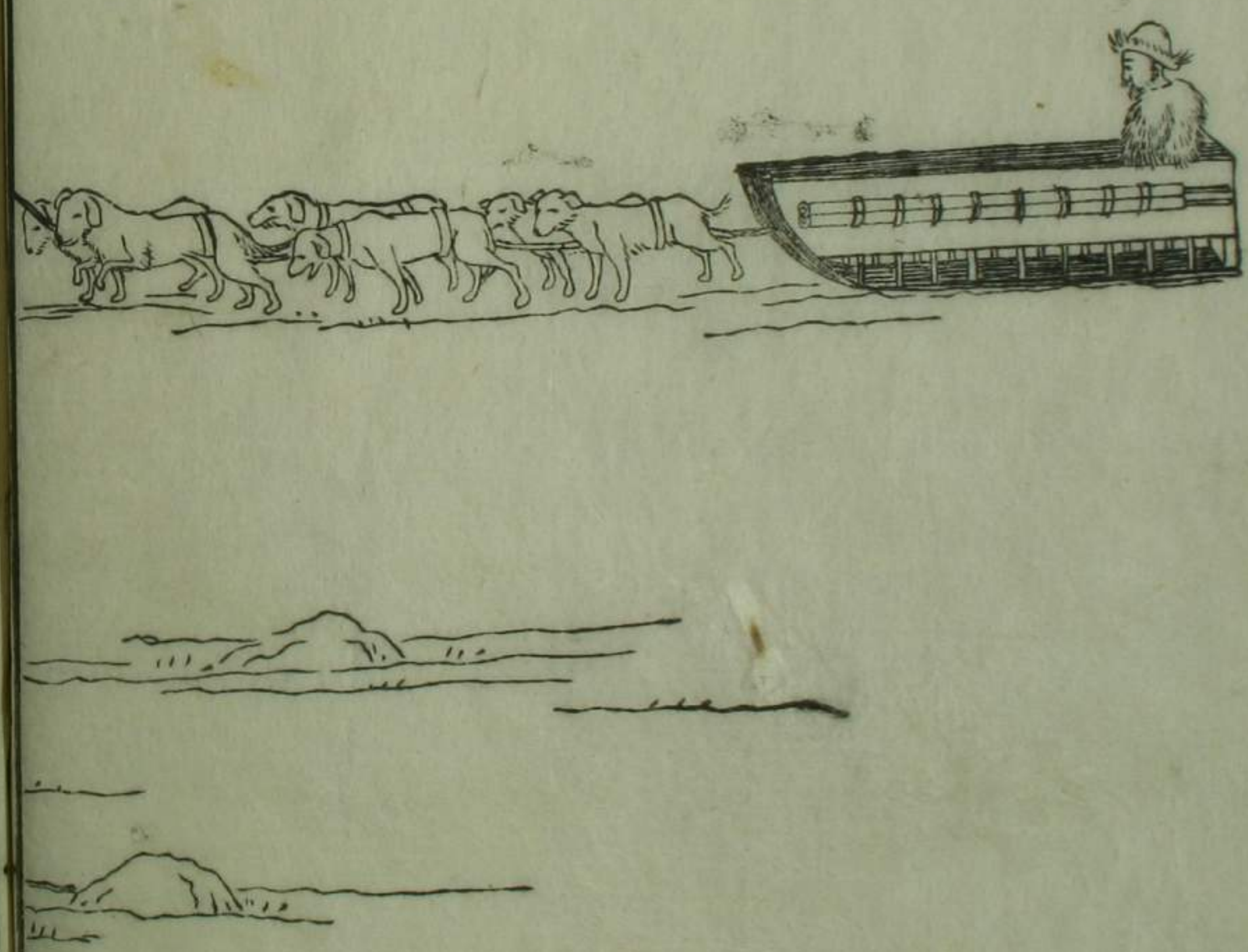
同上



前同之



雪氷ノ上ヲ舟ニ乗り  
 旗ニテ風ヲウケテ行  
 風ヤムトキハ犬ニヒ  
 カセ風出ルトキハ犬  
 ヲ舟ニ入テヤスマシ  
 ム




泰西圖說卷之十七

寬政元年



泰西圖說卷之十七終



寬政元己酉年初夏

江府書林

日本橋通二町目

松本善兵衛



大傳馬町三丁目

彫工 朝倉甚助

