



西域水道記 卷四
巴勒喀什淖爾所受水

西域水道記

特別
L5
8454
3





特克斯河

汗騰格里山

多木達都哈布
哈克水

伊克哈布哈克水

西域水道記卷四

巴勒喀什淖爾所受水

巴勒喀什淖爾者伊犁河所潴也。伊犁河二源，西南源為特克斯河。

特克斯河出汗騰格里山。準語謂君為汗，謂天為騰格里，猶言天山也。在納喇特嶺西五百

里。山脈來自木素爾嶺，山勢尊嚴，羣峯環拱，為天山之主峯。特克斯河

出其北麓。水道提綱云：特克斯河出根克多貝格根地，之大山東麓西三十四度極四十三度六分。準語謂野山羊

為特克斯，謂眾多為斯。言濱河多此也。河三支並出，會流逕特克斯塞沁

小卡倫西。卡倫西北距沙喇雅斯卡倫六十里。又北折而東，逕塔爾汗山南五十里。多木

達都。多木達都與多木達同，多木達見前。哈布哈克水入之。多木達都哈布哈克水二源

並發南山，北流經多木達都哈布哈克小卡倫東，又北流匯特克斯河。

特克斯河東流五十里，伊克蒙古語伊克大也，見元史語解。哈布哈克水入之。伊克哈



布哈克水發南山

伊克哈布哈克水一源多木達都哈布哈克水二源故又統名古爾班哈布哈克水

北流經伊

克哈布哈克小卡倫西又北流匯特克斯河特克斯河又東流二十里

烏爾克沁布拉克水

烏爾克沁布拉克水入之烏爾克沁小泉也東北流匯於河特克斯河

喀喇河

又東流五十里喀喇河入之喀喇河發南山西北流經納林哈勒哈

語納林細流也小卡倫北又西北流四十里經察察準語察察小廟也以貯殘廢佛像者小卡倫

東西距伊克哈布哈克小卡倫五十里東北流一水自東南來共匯於河特克斯河又東

阿爾雜木素爾水

流阿爾雜木素爾水入之阿爾雜木素爾水發南山冰嶺之陰也北流

格登水

匯於河特克斯河又東流格登水格登本山名準語格登腦後骨高之象山形拱起如腦骨然故名水復以

山為自北來入之格登水二源西源發達布遜淖爾南岸山曰阿爾班

號也蒙古語謂十數為阿爾班特克斯河北岸入河之水凡七自東數至西終於是水故以為第十水也南流數十里經上

三旗厄魯特之喇嘛寺西厄魯特者準噶爾種人也其左翼為上三旗

初準部台吉達什達瓦

小策零敦多布之子

為其汗喇嘛達爾扎所殺

喇嘛達爾扎者策妄

多爾濟那木扎勒庶兄也其屬來歸編置熱河乾隆二十九年遷

伊犁是為左翼厄魯特牧於特克斯河及察林河岸其喇嘛寺在格登

山北麓阿爾班水經寺西又東南流匯於格登水格登水西距阿爾班

水五里源發格登山即水之東源也格登山在惠遠城西南五百餘里北距格根河源八十餘里昔

格登山

大軍之追擒達瓦齊也達瓦齊自特克斯河竄據格登山二十年五月

丙午定邊左副將軍阿睦爾撒納奏言臣等於五月五日渡伊犁河據

散秩大臣阿巴噶斯等言伊於達瓦齊未到之前先赴華諾輝今作霍諾海

保護游牧達瓦齊遂自格登移駐尚圖斯臣等領兵於初十日至華諾

輝圖西里準語西里山間平甸也見有賊人蹤跡隨兩路進兵迨至哈新烏蘇身

親察勘則達瓦齊擁眾將及萬人後負格登山崖前臨泥淖駐營固守

正在相度間有自達瓦齊營來投誠者二人曰莽漢曰們都自言係明
阿特鄂拓克之人在特穆爾圖淖爾蒙古語特穆爾圖謂鐵也游牧近為達瓦齊所
脅達瓦齊自特穆爾圖淖爾帶兵來此住歇未必卽有歸降之意然衆
心離散別無可調之兵臣等竊思達瓦齊氣衰力竭斷難持久若竟領
兵掩殺旣非仰體拯救準噶爾衆生塗炭至意卽投誠人等亦不無因
此遲疑却顧臣等詳察地利於十四日兩軍各據形勝整陣以待並示
欲掠游牧之勢以誘達瓦齊是夜派翼領喀喇巴圖魯阿玉錫厄魯特
章京巴圖濟爾噶爾並新降宰桑察哈什帶兵二十二人往探而阿玉
錫等突入賊營出其不意放鎗納喊賊衆驚潰達瓦齊率二十餘人竄
去比黎明獲其台吉二十人宰桑四人宰桑之子弟二十五人及達瓦
齊親隨兵五百餘人又所調兵四千餘人收達瓦齊妻孥及所居大蒙

古包一礮六仍令參贊大臣公達爾黨阿追躡六月丙寅定北將軍班
公第奏言達爾黨阿至庫魯克嶺達瓦齊已入布魯特境嶺外有通回
城及布魯特路令侍衛台吉等曉諭之越二日戊辰又奏言是月八日
達瓦齊行至喀什噶爾界圖爾瑪阿奇木伯克霍集斯遣其弟攜酒馬
迎勞伏兵林內擒之並獲其子羅卜托宰桑愛爾齊等七十人令副都
統額爾登額等以索倫兵三百人喀爾喀兵二百人於十四日往木素
爾受其獻迨定伊犁立方碑格登山巔四面分勒滿漢書回部書唐古
忒書以銘功焉高宗純皇帝製勒銘格登山碑曰格登之崔
鬼賊固其壘我師堂堂其固自摧格登之巖薛賊營其
穴我師洗沈其營若綴師行如流度伊犁川粵有前導為我具船渡河
入日遂抵格登面淖背巖藉一昏冥日擣厥虛曰殲厥旅豈不易易將
韜我武將韜我武詎曰養寇日有後謀大功近就彼衆我臣已有成辭
火炎崑岡懼乖皇慈三巴圖魯二十二卒夜斫賊營萬衆股栗人各一
心孰為汝守汝頑不靈尚竄以走汝竄以走誰其納之縛獻軍門追悔
其遲於恒有言曰殺甯宥受俘赦之光我擴度漢置都護唐拜將軍費

賂勞衆弗服弗臣既臣斯恩既 二十五年伊犁辦事大臣阿公桂疏以

服斯義勒銘格登永詔億世 文曰惟神位正金方勢崇西極鎮準噶

格登爲伊犁鎮山歲祀著爲令 爾之全部夙著靈奇導岡底斯之羣峯

不宣氣化職方未載乃應運而服懷柔王會成圖早報功而行刊旅崧

龍在望報饗宜虔朕綏定遐荒削平大漠負陰抱陽之類莫不尊親出

雲降雨之司咸同覆載惟格登山之雄峙環伊犁河以高騫地險爰標

神功攸懋在奪壘擒生之日助王旅以宣威值摩崖紀績之辰翼天庥

而効順作屏遠服載揚赫濯聲靈考制名山用展宸縣典物謹先期而

誦吉俾時享而薦馨康我邊陲永秩春秋之祀表茲絕域式垂山海之

茲庶克歆承編修朱筠之詞也 格登水並山流所謂前臨泥淖者也又

東南與阿爾班水匯復東南匯於河特克斯河又東噶克察哈爾海水

入之水發冰嶺之陰懸流噴激並山東流至噶克察哈爾海軍臺西南

瀦爲池北經軍臺曲折流山中九十里至天橋山徑中斷下臨不測編

木爲棧伊犁與阿克蘇所分界也水經其下又十里至沙圖阿瑞軍臺

西余乙亥歲除宿於茲臺臺倚水側隔岸葱鬱谷口東眺遠見格登雪

噶克察哈爾海水

沙圖阿瑞軍台

特克斯軍台

喀喇烏蘇

氣不寒檉樺萌茁瓊廬燭地殘杯不乾濶聲淙淙胡歌四面歲暮崢嶸

泣數行下異鄉之悲至斯已極水流經沙圖阿瑞軍臺北數十步達山

外又北流七十里匯於河特克斯河又東二十里逕特克斯軍臺北河

寬數里奔溜湍急渚激瀾漫駕鷺鴦於焉卵育乾隆二十八年參贊

大臣伊公勒圖始置巴圖蒙柯至沙圖阿瑞七軍臺以特克斯河水深

闊造威呼二 剗木爲舟狀濟人 令索倫部人善操舟者二人教習之卽

此臺渡口也特克斯河又東數里喀喇烏蘇自北來入之喀喇烏蘇者

努爾圖水琿博圖水哈爾罕圖阿瑞水圖爾袞布拉克水四流所匯也

渡格登水五里得努爾圖水又東二十里得琿博圖水 琿博圖水西數

山東南匯 又東三十里得哈爾罕圖阿瑞水又東八里得圖爾袞布拉

克水水皆發自伊犁河南岸山東南流努爾圖水琿博圖水皆匯於哈

剗木爲舟狀濟人

國語名曰威呼

Kara-Ussu

琿博圖水西數

哈什水

爾罕圖阿喇水。三水鍾為葦蕩。又東南匯於圖爾衮布拉克水。復南流達山外。是為喀喇烏蘇。復東南流。匯於河。特克斯河又東十里。哈升水自北來入之。哈升水發於哈升嶺。在惠遠城西。南二百里。重岡複嶂。高六十餘里。

水發其陽。南流經博羅哈瑪爾山。諺曰青石梁。又東南匯於河。特克斯河又

沙喇諾海水

東二十里。沙喇諾海水。蒙古語諾海。犬也。自北來入之。哈升水東十里得烏蘭

布拉克水。又東十里得沙喇諾海水。沙喇諾海水發自沙喇諾海嶺。南

流至博羅哈瑪爾北。烏蘭布拉克水自西北來匯。同流經博羅哈瑪爾

月爾圖水

東。又東南入特克斯河。特克斯河又東五里。月爾圖水自北來入之。又

東五里。巴噶。準語巴噶。小也。哈爾罕圖水自北來入之。又東三里。伊克哈爾罕

巴噶哈爾罕圖水
伊克哈爾罕圖水

圖水自北來入之。皆發自沙喇諾海嶺迤東山。伊克哈爾罕圖水經舊

銅廠。東南流。嘉慶十四年將軍松公筠誘誅寧陝叛兵王文龍百數十

巴拜布拉克水

人於伊克哈爾罕圖。即此水所經也。伊克哈爾罕圖水東三里。為塔塔

爾虎布拉克水。又東八里。為巴拜布拉克水。亦發自沙喇諾海嶺迤東

華諾輝水

山。塔塔爾虎布拉克水東南流。匯於巴拜布拉克水。巴拜布拉克水同

南流入於河。特克斯河又東北二十里。伊克華諾輝水入之。巴拜布拉克

水東二十里。為伊克華諾輝水。又東五里。為巴噶華諾輝水。二水皆

發自華諾輝嶺。山與和濟格爾相直。乾隆二十三年。定邊將軍兆公惠

奏言於華諾輝山口對面之。和濟格爾收取杜爾把集。賽得木齊伊什

博什等六十八口。是也。伊克華諾輝水南流。經銅廠西。伊犁銅廠創立

於乾隆四十一年。先是四十年。將軍伊公勒圖建言於伊犁。置寶伊局

鼓鑄制錢。每文重一錢二分。幕文曰寶伊。用銅八分。四釐。鉛三分。四釐

八毫。錫一釐。二毫。歲鑄錢千一百餘貫。自烏什喀什噶爾哈喇沙爾每

城運所產銅次年於哈爾罕圖山諺曰鳳皇山在惠遠城南四百五十里置廠歲採銅六

千觔所謂舊銅廠也五十六年將軍保公寧以礦竭移廠哈什歲增採

銅千觔益鑄錢六百貫嘉慶六年又自哈什移於巴彥岱呼巴海蒙古語巴

彥岱謂富者呼巴海山無草木也諺名曰三道溝即伊克華諾輝水所經也華諾輝水又西南

流由華諾輝谷中行谷長五六里怪石對峙杉松蒼翠嚴寒行役乘馬

踏冰水流冰下聲益澎湃有小鳥如燕翱翔冰上名曰冰雀亦曰雪燕

穀乳冰窟亦雪蛆冰蠶之儔矣水至谷外西南流二十餘里經華諾輝

軍臺西距特克斯軍臺一百里巴噶華諾輝水自東來匯共南流至胡都爾海入

特克斯河特克斯河又東北流華托羅海水入之華托羅海者泉水也

經阿勒坦和碩山西又南入於河特克斯河又東北流察罕烏蘇入之

察罕烏蘇發自冰嶺東山北流匯於河特克斯河又東北流阿圭雅斯

華托羅海水

察罕烏蘇

阿圭雅斯水

水入之阿圭雅斯水發自阿圭雅斯山乾隆二十二年定邊將軍成袞

扎布奏言臣等自裕勒都斯起程策應明瑞七月初二日明瑞越高嶺

數處行兩晝夜至布昆哈瑪爾問知綽和爾等渡庫克烏蘇糾合昂吉

岱等盤踞阿圭雅斯山中伏賊於密林以待因遣兵截去路賊見兵勢

即跳追至葉克特里克嶺賊依山結寨石峯林立冰雪堆積馬乏難行

不能奪取暫於明布拉克明語明千數名也地泉多故名駐劄是知阿圭雅斯所源故

林箐阻深矣水東北流匯於河特克斯河又東北流古爾班吉里木台

水入之又東北流古爾班莫列台水入之又東北流古爾班特勒克水

入之乾隆二十五年副都統豐訥亨追瑪哈沁往圖爾根河準語圖爾根迅急之

謂遇賊擊敗窮追兩晝夜知賊在伊克特勒克河源藏匿往阿圭雅斯

打牲因分三路往迎即三特勒克之一也諸水皆發自阿勒坦和碩嶺

古爾班吉里木台

古爾班莫列台水

古爾班特勒克水

三特勒克

阿勒坦和碩嶺

温都布拉克水

北流入於河。乾隆二十四年護軍統領努三奏云阿勒坦和碩嶺在木素爾額林哈畢爾噶兩山梁之間。夏令尚有積雪是也。特克斯河又東北流温都布拉克水入之。蒙古語温都直也温都布拉克水在巴噶華諾輝水東三十許里。又東流三十餘里。雪爾圖水自北來匯。又東三十餘里塔爾巴札圖水自北來匯。又東四十里經博爾軍臺南。距華諾輝軍博爾水自北來匯。博爾水發自博爾山。伊克博爾巴噶博爾兩山相比。地有回民屯田引博爾水溉之。温都布拉克水又東五十里。莎水發自莎嶺來匯。嶺在惠遠城東南二百十五里嶺產鐵。乾隆三十八年將軍舒公赫德疏言伊犁種田回民銷買舊鐵製作耕具數年以來收買殆盡於伊犁河南莎嶺開礦調阿克蘇城回民三十戶試採迄今山陰置廠焉。廠北二十里為莎郭勒軍臺。距博爾軍臺八十里自軍臺南行二十許里。踰嶺。嶺高二十許里。余

庫克烏蘇

曾登陟峩峩有馬瘡之歎。水至山陽南流匯温都布拉克水。温都布拉克水又東八十里。玉季坤水自北來匯。玉季坤水發自莎嶺迤東山。南流經沙畢納爾之喇嘛寺西。沙畢納爾部舊與上爾扈特同牧俄羅斯之額濟勒河。乾隆三十六年以八百六十七人隨土爾扈特來歸編附厄魯特下五旗其人惟習黃教徭役不及也。水經其寺。復南流匯温都布拉克水。温都布拉克水又東三十里。巴哈拉克水自北來匯。巴哈拉克水亦發自莎嶺迤東山。南流經厄魯特下五旗之喇嘛寺西。下五旗者右翼也。準部遺衆之就撫者編置華諾輝空格斯河喀什河岸游牧。因建寺於此。水經其寺。復南流匯温都布拉克水。温都布拉克水折而南。傍阿勒坦和碩山。東入特克斯河。特克斯河又東北。逕特里莫圖嶺南。又東北流。庫克烏蘇入之。庫克烏蘇發自南山陰。北流。古爾班吉爾

瑪台水蒙古語吉爾瑪小魚也自東來匯。吉爾瑪台水發自南山陰。西北流。一水自南來匯。又西北流。一水亦自南來匯。三水皆曰吉爾瑪台。故有古爾班之目。庫克烏蘇又東北流。哈畢斯朗水自東來匯。吉爾瑪台與哈畢斯朗皆流經達哈岱烏拉山西南。以匯庫克烏蘇。乾隆二十三年追瑪里格爾巴朗副都統由屯與奎蘇德在格登托羅海追拏。三月二十七日參領都倫保與錐寬等從特克斯河下游至庫克烏蘇哈喇博和齊嶺追及賊人三十日莫托和爾等從特克斯河上游追賊見二十餘人從華諾輝嶺旁行盡剿殺之。是其地也。庫克烏蘇北流入特克斯河。特克斯河逕達哈岱烏拉山北。有莫霍爾濟爾噶朗水。國語謂盡頭處為莫霍爾發自南山陰。西北流。西匯哈爾罕圖水來入。特克斯河。又東北流。伊克濟爾噶朗水自東來入。伊克濟爾噶朗水發自東南境山。西北流。多木達

濟爾噶朗水自南來匯。乾隆二十五年侍衛碩通等至多木達濟爾噶朗。搜剿賊眾。收獲馬匹。卽此水也。伊克濟爾噶朗又西北流。察罕布拉克水自東來匯。又西北流入於特克斯河。昔雅爾哈善之縱賊庫車也。兆公惠實代之奏言。臣於古爾班濟爾噶朗途次。得信九月九日起程。卽此三濟爾噶朗矣。凡山中斥堠。所曰塔布圖。在莫霍爾濟爾噶朗源者。曰博托木塔布圖。其東北十里曰垓拉巴特塔布圖。為多木達濟爾噶朗源。又東十里曰拜布拉克塔布圖。為伊克濟爾噶朗源。又東十里曰綽羅圖塔布圖。為察罕布拉克源。又東北七十里則昌曼河北岸有昌曼卡倫焉。濟爾噶朗河干置船廠。每歲伐南山木。修作糧艘。沿於濟爾噶朗。達於特克斯河。河逕莫紐庫尊嶺東。烏蘭布罕西。里山西。凡六十餘里至河口。空格斯河自東南來匯。特克斯河凡行九百餘里。

空格斯河

鄂敦庫爾嶺

東南源為空格斯河。

空格斯河源出哈喇沙爾西北境鄂敦庫爾嶺一作額通古里即音之轉西麓其東

麓有溫泉石瓮尚存故老言是準部遺跡使準噶爾行程記云自阿拉

癸山口至空格斯河源凡九日程阿拉癸山口西行四百七十里至大

裕勒都斯又六十里至鄂敦庫爾山口正月二十日自鄂敦庫爾山東

口起程踰鄂敦庫爾嶺五十里入西邊山口兩岸松林稠密中間流水

潺湲瘴氣漸清山水秀麗如畫惟遇雨雪坡滑難行二十一日順空格

斯河在岡口內行六十里岫頂松林澤涓柳樹時聞鶯聲二十二日入

十里宿鄂敦庫爾山西口二十四日六十里宿空格斯河是河行百餘

里出鄂敦庫爾山也源處極四十三度三十一分西三十一度五十八

分強空格斯河西流霍爾海河自東北來入霍爾海河發自鄂敦庫爾

霍爾海河

嶺北山。西流百餘里。察罕烏蘇來匯。察罕烏蘇發自阿爾察圖山。蒙古語謂

有松柏枝見元史語解乾隆二十二年副都統由屯擒扎那噶爾布七月初一日

行至喀什河。河出玉故與和闐玉河同名獲尼瑪屬人俾為嚮導。次日黎明到喀什

河之阿爾察圖山口分兩翼圍游牧賊潰蓋山之北即喀什河也。察罕

烏蘇西流匯古爾班伯爾克河。以匯霍爾海河。擒扎那噶爾布之歲吞

圖布及鄂哲特竄在古爾班伯爾克河額駙色布騰巴爾珠爾襲之獲

鄂哲特之妻。霍爾海河折而西南入空格斯河。空格斯河又西北流逕

伯爾克阿璊小卡倫南。又西北流五十里逕納喇特卡倫北。又西北流

四十里逕烏努古特卡倫北。有烏里雅蘇水自北來入之。空格斯河又

西北流博克什罕河自北來入之。博克什罕河東有納林河西南流匯博克什罕河又西北流

札那斯台水自北來入之。又西北流圖爾根河自北來入之。阿爾察圖

昌曼河

之役克勒特人聞大兵踰納喇特嶺遁至哈什八月初八日由屯追至圖爾根河。遇賊力戰。謂此河也。空格斯河又西北流。逕察爾圖嶺南。其嶺有泉自北來入之。又西北流。拜牲圖水自南來入之。又西北逕哲克圖嶺南。其嶺水自北來入之。又西北流。昌曼河自南來會。昌曼河發自納喇特嶺。數泉噴湧聚而成川。其地多鹿。諺名鹿園。後漢書郡國志廣陵郡東陽劉昭云。縣多麋。引博物志云。十百為羣。掘食艸根。其處成泥。名曰麋暖斯之鹿園。蓋其疇歟。昌曼河西北流。經昌曼卡倫南。又西北流。經達哈特嶺北。匯其嶺水。又西北流。經喀喇淖爾嶺北。匯其嶺水。又西北流。經烏蘭嶺北。匯其嶺水。又西北流。達山外。入於空格斯河。空格斯河又西流。逕特穆爾里克嶺南。其嶺水自北來入之。特穆爾里克嶺巨空格斯哈什兩河間。段氏若膺說陁字義云。兩川之間必有山焉。是

特穆爾里克嶺

衮佐特哈

為坎象。坎者陷也。高在下間為陷。故一山在兩川間者曰山絕坎。又謂之陁。特穆爾里克嶺正陁之謂矣。嶺陽之水入空格斯。嶺陰水入哈什。兩河自原及委山徑可通車布登札布傳云。阿睦爾撒納竄死。逸賊阿巴噶斯等未就獲。車布登札布奏遣兵赴哈什。空格斯搜逸賊。蓋林莽重複。足為逋逃淵藪。空格斯河又西北流。逕衮佐特哈北。伊犁之再定也。定邊將軍成衮扎布領兵由裕勒都斯駐衮佐特哈。辦理克勒特與烏魯特游牧事。即其地。衮佐特哈水溉厄魯特田。北流遇沙而伏。空格斯河又西北流。逕胡吉爾台北。胡吉爾蒙古語謂稍也地有三泉。皆北流。遇沙而伏。嘉慶十七年正月二十有五日。時加戌亥。伊犁地震。衮佐特哈胡吉爾兩台山裂。四處長二十里至六十里。寬五六釐。深十餘丈。至二十丈。又於平地湧出高阜。其土虛浮。踐之即陷。臨風搖動。數十日乃止。死者厄

胡吉爾台

魯特人四十七流人十一官牧牲畜二千五百九十五隻厄魯特牲畜千七百餘隻。即空格斯河南岸也。空格斯河又西北流至烏蘭庫圖勒嶺南。與特克斯河會。凡行六百餘里。伊犁鎮川也。乾隆二十八年入祀

典春秋祀之。

文曰惟神洪源遠布遐澤旁敷潤西域之神泉灌輸攸賴隸北庭之都護耕牧稱繁巨嶺東來東岡巒之蜿蜒大河

西折作襟帶於伊犁環沙漠以揚流効地靈而播德含滋有應令典聿昭朕撫卹羣蕃削平諸部百靈効順張雷動之六師庶彙成昌與雲屯之千耦惟茲巨川之利濟實為神爽所式憑在昔飲馬長流澄波既慶即今洗兵濛汜渥澤均沾特詔祠官載隆望祀屆春秋而將享丕昭漸被之麻練時日以潔蠲克集懷柔之福承茲永秩式此居歆

伊犁河

二水會處。極四十三度四十五分。西三十四度二十分。河亘伊犁南北之中。伊犁北境。漢匈奴地。南境。烏孫地。漢書西域傳。烏孫國治赤谷城。東至都護治所千七百二十里。地莽平多雨寒。山多松櫟。不田作種。

樹。隨畜逐水草。與匈奴同俗。東與匈奴。西北與康居。西與大宛。南與城

郭諸國相接。本塞種也。又曰温宿國。北至烏孫赤谷六百一十里。按今

阿克蘇為古温宿。自阿克蘇城。北至伊犁沙圖山口。已六百六十五里。

可知烏孫北境不踰特克斯河矣。漢烏孫境全在天山之陽。自捐毒之北。迄於焉耆之北。而温宿焉耆北山

之陰。當仍有屬烏孫者。陳湯傳云。郅支侵陵烏孫。大宛如得此二國。北擊伊列西

取安息。謂得烏孫。乃可擊伊列。是又伊列自為一國。在烏孫北之證。舊

唐書突厥傳。或作伊列。或作伊麗。列麗之與犁。蓋音轉。輕重故。大學士

傅公恒進西域圖志表云。伊犁實伊麗之流是也。西突厥咄陸可汗立。

與啞利失可汗大戰。因中分。自伊列已西屬咄陸。已東屬啞利失。啞利

失死。其弟伽那之子沙鉢羅葉護可汗建庭。雖新書合水北。東以伊列

河為界。顯慶二年閏正月庚戌。以左屯衛將軍蘇定方為伊麗道行軍

總管帥燕然都護任雅相副都護蕭嗣業發回紇等兵自北道討西突厥沙鉢羅可汗賀魯又詔阿史那彌射及族兄步真為流沙安撫大使分出金山道十二月定方至金山北擊處木昆部大破之進至曳咥河西賀魯帥十姓兵拒戰定方擊之大潰追奔三十里明日整兵復進賀魯與處木昆屈律啜數百騎西走時阿史那步真出南道五咄陸部皆詣步真降定方命蕭嗣業回紇婆閭將胡兵趨邪羅斯川定方與任雅相繼之復大戰伊麗水上賀魯輕騎奔竄渡伊麗河兵馬溺死者甚眾新唐書地理志云伊麗河一名帝河是又方言所傳足廣異聞矣乾隆二十年始定伊犁方畧載是年五月壬辰定邊左副將軍阿睦爾撒那等望風歸附迨至伊犁沿途厄魯特回子喇嘛等有牽羊攜酒迎叩馬前者有率其妻子額手道旁者臣等恭奉聖主恩旨宣布曉諭所在人眾咸稱準噶爾地方數十年來兵革相尋羣遭塗炭達瓦齊自為台吉荼毒所屬毀殘黃教眾人不但無以為生將立見骨肉離散今

大皇帝撫育羣生遣兵拯救我等得以瞻仰天日出於水火不勝歡抃臣等見道旁居人並未遷徙耕牧如常且老幼婦女毫無驚懼前後隨行踴躍鼓舞伏思皇上籌畫萬全一一洞鑒於事幾之先臣等仰承指授得以迅速奏功實千古未有之事現今即渡伊犁河務擒達瓦齊俘獻是年先告祭伊犁河水日朕受命承家化綏億域達伊犁之境時雨効靈準人既即敘以救寧回部更偕來而式廓波恬兩岸屢憑舟騎之通派合千山早受販章之隸惟神嘉貺翊我大勳萬里而遙久繪圖以覽勝五年而近常揆藻以抒忱特崇齋帛之文肇舉祭川之典瑞升雲物自今加澤邊氓功溉土田以歲長款國祀浩浩崑墟之北比於瀆尊洋洋蒲海之東秩祀伊犁河文曰惟神洪源遠濬沛昭茲坎德醴牲用潔遣告維虔秩祀伊犁河澤旁敷作襟帶於兌方朝宗有本協盈虛於坎德用涉咸昭境過渠搜退控流沙而外地連越朕撫馭寰輿枚寧荒徽定準噶爾之全部剗木遙通俘厄魯特之名王恬波共慶惟茲巨川之利濟實當大漠之奧區聲教所宜懷柔悉協在昔六師飛渡旣彰孚佑之麻於今千耦興屯益普灌輸之利爰隆秩祀特詔祠官頒制帛以孔虔練吉辰而肇舉春秋將事萬里宏漸被之規牲醴薦馨諸蕃享澄清之福尚希昭格來享苾芬侍讀錢大昕之詞也

河水西北流過雅瑪圖嶺北

喀什河

伊犁河西北流。逕特里穆圖嶺北。特里穆圖泉。自嶺陰北流。遇沙而伏。河水又西北流。逕沙喇博霍齊嶺北。蒙古語博霍齊牝牛也。謂山形如黃牝牛。嶺有水北流。溉回莊而止。河水又西北流。逕雅瑪圖嶺北。嶺有水北流。遇沙而伏。自二河會流水口至雅瑪圖嶺九十里。乾隆二十一年。定西將軍策楞奏侍衛福昭等訛言台吉諾爾布於正月二十一日在雅瑪圖嶺擒阿逆。即其處也。

又西。喀什河從北來注之。

喀什河發哈喇古顏山南麓。準語古顏謂股也。山腰以下石色深黑故名。源處極四十四度

八分。西三十二度四十五分。湧泉成池。菹澤星布。蕩而西流數里。賽里克察罕烏蘇自北來。匯。乾隆二十二年。定邊將軍成袞扎布奏侍衛烏爾登於六月初九日追賊尼瑪等。由博羅和羅山口往喀什河源一路。

山險雪融泥淖難行。是其地矣。沿喀什河北岸皆伊犁圍場。一水所匯。為一圍。凡十圍。以次而西。賽里克察罕烏蘇之東。即第十圍也。喀什河又西流六里。布爾哈斯台水自南來。匯。圖爾根察罕烏蘇自北來。匯。乾隆二十三年。參贊大臣巴祿奏言。搜剿瑪哈沁至扎木巴拉布拉克之源。喀喇沁參領賽圖於圖爾根察罕烏蘇剿賊四十餘人。是也。喀什河又西流十里。阿布達爾摩多水自北來。匯。又西流五里。哲里摩多水自北來。匯。又西流五里。阿爾斯朗圖布董水。蒙古語阿爾斯朗獅子也。布董謂物之麤大者。言其地之山麤大。又如獅子形。自北來。匯。又西流十五里。哲庫布董水自北來。匯。哲庫布董水西有無名水一。亦南流。匯。喀什河。哲庫布董水西十里。哈布齊克布董水南流。匯。喀什河。又西十里。烏里雅蘇台水南流。匯。喀什河。乾隆二十二年。成袞扎布奏言。六月初九日。明瑞在額布圖。一作額推。嶺口。遇賊。

千餘擊之。奪其寨。追至額林哈畢爾噶之烏里雅蘇台河。賊人占據山崖。排列鎗礮。在此水之側也。哈什河又西五里。喀喇河南流。匯哈什河。喀喇河東有無名水一。其西有無名水四。皆南流。匯哈什河。喀喇河西二十里。巴爾加圖水南流。匯哈什河。巴爾加圖水東有無名水二。亦南流。匯哈什河。諸水皆發自北山。山無林木。惟水道所行。喬柯交蔭。登高遙矚。若蒼龍十餘蜿蜒。南走奔赴巨壑。空山豐草自成。周陸每歲官兵行圍。以習馳逐。己卯之秋。余隨將軍晉公昌字晉齋校獵於此。營合圍。會離散。別道徑峻。赴險越壑。鷹水箭不苟。害弓不虛。發長楊羽。獵未足為侈。迨乎弭節。返次旃廬。和門所嚮。臨乎。哈什巴爾加圖南直特穆爾里克嶺。嶺陰之水北流。來匯哈什河。又西傷北山流二十里。經齊齊爾哈納托海營南。有泉發自營西半里。流經營南。匯於哈什河。齊齊爾哈納

者。彼土之樹。細葉如柳。結子小於櫻桃。而色淡黃。味酸微澀。野雉食之。叢生水灣中。高皆丈餘。營南隔岸為呼賴特穆爾里克嶺。嶺趨而北。河流漸隘。哈什河經營西一里。沙喇布拉克水自北來。匯哈什河。西流入峽。又西流十里。經胡吉爾台嶺南。哈克布阻水自北來。匯南北山勢復開。哈什河又西傷北山流十里。呼濟爾吉爾瑪台水蒙古語呼濟爾也。言謙地而水有魚。小自北來。匯又西傷北山流十里。察察吉爾瑪台水自北來。匯哈什河。又西傷北山流二十里。稍折而南。摩多圖吉爾瑪台水自北來。匯三吉爾瑪台水。獨此有林木。其山四面高。阜中平曠。周十餘里。將軍頓宿於茲。水來自山東北隅。峽中澄清無滓。余與領隊大臣布君彥泰策馬峽中。溯流十里。孱顏積黛。蒙籠撥雲。幽討造深賞。心斯契。垂綸投餌。白小盈筐。水自峽出。南流。經將軍營東。自山東南隅。峽出。峽長里許。怪石狎

都爾伯勒津回莊

犴纍纍塞路激湍環曲琴筑齊鳴層嶂銜日晚照薄林余復與布君褰衣躡磴徙倚山腹晉齋將軍籃輿相就料數茶鎗指揮談麈清言畢景無負溪山矣水達山外南流數里匯哈什河傍南山流其南山曰烏圖嶺又西七十里經都爾伯勒津回莊南自寧遠城以東三百里皆回民田迄此莊而止乾隆二十年參贊大臣策楞奏言諾爾布林沁擊敗阿巴噶斯等欲整兵進剿而塔本集賽黨惡據險恐為夾攻已移游牧於都爾伯勒津之地謂此也使準噶爾行程記云自空格斯河六十里至都爾伯勒津又一百二十里至策妄阿喇布坦游牧今自空格斯行者空格斯河岸十里至烏圖嶺越嶺西北行二十里渡哈什河河北岸渡口曰察罕拜牲自此西北行五十里至都爾伯勒津莊其西百二十里在蘇布台蒙古語凡有穴者曰蘇布台以東山勢平敞宜為準部駐牧之所哈什河

呢勒哈水

又西流二十里呢勒哈蒙古語謂幼孩曰呢勒哈水自北來匯呢勒哈水發自呢勒哈山其山東西兩阜張股如箕水傍西阜之左南流達山外漑回民田瀦為水磨經回莊匯於河乾隆二十三年定邊將軍兆公惠奏言博羅布爾噶蘇嶺內呢勒哈有布魯古特之瑁齊二百餘戶居住臣派瑚爾起以兵四百人往至呢勒哈河適遇遷移游牧即行圍剿殺賊四五十人瑁齊等登山乞降即登此東西阜矣回莊東一里有三泉並發共流經將軍營南西流至回莊南亦匯於河哈什河自巴爾加圖以西渠并漸多波瀾增遠南岸峭壁卓立水次石罅松林重掩蒼翠閒花野蔓雜綴青紅北岸石磯與水吞吐余偕布君每向日晡河干促坐借彼濤聲滌茲塵耳澄法深碧似鏡通明俯拾文石盈於懷袖哈什河又西傍北山流經都圖嶺北又西經阿布喇勒山北阿布喇勒者在惠寧城正東

一作阿布蘭自城闔東眺孤嶂高聳眾峯皆斷故諺曰獨山焉乾隆二

十八年始祀之文曰惟神秀甲金方勝標玉塞崇岡起伏從慈嶺以分

特峙其陽翠屏儼對空格斯繞其左碧水如環緬靈異之夙傳宜馨香

之式薦朕丕昭武畧龕定還荒昧谷之西遺亥章以測日輪臺以外駐

戍已而開屯乃眷名山實稱福地犁庭露布久徵默祐之功觸石雲興

允著懷柔之效緬販章之式廓庶沙磧之永寧嘉賦聿臻明禋肇舉刊

旅未詳於禹貢始知際會有期庶縣載考夫周官益信報功不爽春秋

望秩瞻峻極於北庭風雨和甘垂祐庥於西海自今以始申錫無疆

喀什河又西經烏蘭庫圖勒嶺北謹按方畧乾隆二十年九月參贊大

臣策楞奏拏獲叛賊納旺據稱八月二十三日宰桑克什木搶掠臺站

二十四日將軍大臣等帶兵沿河向空格斯行走二十九日宰桑克什

木句敦多克曼集句烏克圖句圖布慎句巴朗句及喇嘛回人等率眾

前至烏蘭庫圖勒圍守將軍大臣正在搶掠班將軍鄂參贊俱行自盡

薩將軍由小路帶達什達瓦兵百人脫出又按班第傳班第與鄂容安

陷賊中由固勒札赴空格斯轉戰至烏蘭庫圖勒賊蜂集力不支遂各

自盡是二公殉節之地載在冊書變亂之後傳聞失實以為在渾都賴

山故樹碑於彼而烏蘭庫圖勒反為射雉場無茅菴以棲忠魂策馬留

連槍焉悲楚余復為詩以正之曰世俗徒耳食故府誰研搜况在草昧

叱風雲愁英姿碎趙壁生氣輕吳鉤碧血沾草盡黃衫無人收差峩烏

蘭嶺悽愴長千秋傳聞胡失實表路芟松楸豐碑相對立轉在危溪頭

肅然下馬拜不見靈之存日驗尚如此喀什河又西經烏蘭嶺北車布

考古將安求盛名豈泯沒荒落慙前修哈什河又西經烏蘭嶺北車布

登傳云附錫布推哈坦巴圖爾傳和託輝特逆賊青滾雜卜叛車布登將以兵會參

贊塔爾瑪善赴烏蘭嶺追剿阿睦爾撒納謂此嶺矣哈什河又西經吉

勒蘇胡嶺南蒙古語吉勒蘇胡謂日光見眼也額林摩多水自嶺東來匯嶺南數里懸

崖聳峭危石倚空哈什洪濤衝鬻其趾攀援如蟻臻其絕頂路轉山回

劣容馬足山中石璞往往鐫科木什木博第薩都佛呪即華言觀音呪

庵瑪呢叭嚩吽

六 綽克圖贊丹經大旨言瞻拜如來三十五尊佛得解罪孽往生極樂
 又有求福於松喀巴喇嘛華言達摩也發願之詞曰米克哲木皆蒙古書或
 唐古忒書厄魯特人云昔準部時山水暴溢數致災害勒石此山患遂
 止絕相傳是五百年物余與從者就馬上攜數石歸番僧見之輒先頂
 禮。哈什河又西流。胡吉爾台水自北來。又西流三十餘里。烏里雅蘇
 圖水自北來。匯胡吉爾台西。迄於烏里雅蘇圖。連岡疊嶽。土皆赤緹。山
 巔崩坼。溜痕宛然。麓有碎石搏結。堅實正圓。如甕。各有嵌石。石鑿番字
 與吉勒蘇胡嶺石相同。考驗厥狀。益怒濤挾沙。團積成阜。禳災之說。或
 不誣矣。哈什河又西流二十餘里。摩多圖蘇布台水自北來。又西。莫
 霍爾蘇布台水自北來。又西。胡爾圖布拉克水自北來。匯三水相去
 一里而近。哈什河又西流二十餘里。沙喇蘇台水自北來。匯沙喇蘇台

博羅布爾噶蘇山

三支並發自北山。西南流而匯。折而東南。匯於哈什河。其東有無名泉
 二。俱發自北山。南流。匯於河。哈什河又西南流三十里。經渾都賴山南
 山麓。有溫泉。以木為檻。行役往來於斯。澡浴。山陰即博羅布爾噶蘇之
 營也。博羅布爾噶蘇山自營北。周其西。以屬於渾都賴。其西南有谷口
 博羅布爾噶蘇水由此達山外。哈什河北岸大山。縣亘數百里。以此為
 門戶。扎拉豐阿傳云。乾隆二十年四月。偵達瓦齊居察卜齊雅勒扎拉
 豐阿偕薩喇勒。由博羅塔拉。馳赴博羅布爾噶蘇。奪隘口。抵登努勒台
 沙喇扣肯。傳云。阿睦爾撒納為大軍所迫。竄哈薩克。巴圖爾烏巴什。覬
 據伊犁。轄四衛。拉特。聞我師有備。竄察罕烏蘇。句博羅布爾噶蘇。句阿
 勒坦特卜什。句勒卜什。沙爾海。諸境。是知為伊犁東境要害矣。渾都賴
 山與南山相逼。東河如堵牆。哈什河西流五里。淵深。渟滯。北出其隘。復

西流其北岸即俗傳雙烈効命處乾隆四十三年班公之子福祿成伊犁公之孫慶麟亦來為厄魯特營領隊未稽國史遂於其地建立方碑並立鄂公碑一通余展拜碑下陰崖慘淡幽不見日水流嗚咽似有餘憤神所憑依或在是焉河經班義烈公碑南又西數十步經鄂剛烈公碑南又北流折而西南十餘里渾都賴山勢向盡博羅布爾噶蘇水自東北來滙博羅布爾噶蘇水發自博羅布爾噶蘇山南流折而東經將軍營東復西南流有泉發自營西復南流來滙共西南達谷外疏為渠溉回民田回民居水涯耕作者千一百戶水復西南滙於哈什河達山外西南流十數里疏為渠導以西北流三十里經鄂什塔斯坦回莊東二十里清流奔瀉水上駢架三橋以濟往來嘉慶二十一年松公筠疏言阿奇木伯克霍什納扎特於哈什河舊渠展鑿二十餘里長一

滙伊犁河

百七十餘里西北接濟爾噶朗水即此渠也哈什河又西南流經雅瑪圖嶺北嶺西十餘里有舊鉛廠哈什河直鉛廠之北滙伊犁河滙處極四十三度四十一分西三十四度二十分兩河間皆沃壤回民耕之乾隆二十八年始秩祀文曰惟神澤沛金方靈昭坎德滙特克斯而共注眾派同歸經固勒扎以分流平原獨沃淵澄方折記玉水之滌洞績著安瀾靜銀波之浩淼効靈不爽錫典宜隆朕撫定遐陬救寧荒服塞烟隴月駐細柳以開營雪浪風濤挾飛艘而競渡惟念斯河之天險益慶今日之波恬粵稽嘏鹿名州益增式廓爰布沈狸令典用妥神明康我邊陲永秩春秋之祀綏爾蕃部共歌清晏之麻肅此苾芬尚其昭格

河水又西北過察布察爾山

察布察爾山口東距雅瑪圖嶺七十里察布察爾水發焉乾隆二十三年副都統由屯追鄂哲特帶兵二百餘名晝夜兼行三月二十一日追及賊眾於察布察爾河口之蘇瑪爾罕令薩壘為左翼奎蘇德為右翼

由屯與侍衛拉瑪錫居中奪賊所據山谷追至特克斯河殺賊二百餘人。察布察爾水北流經洋薩爾回莊東。溉其田。止不流。

又釀爲錫伯渠。

乾隆三十年自盛京移錫伯部官兵千一十八人駐伊犁河南岸去河數里舊有一渠東西長二百餘里渠北地隘慮在無田渠南阻崖患在無水嘉慶初有部人圖默特創議於察布察爾山口引水自崖上鑿渠亦東西長二百餘里功費繁鉅部人嗟怨圖默特卒排衆議數年乃成既濬新渠闢田千頃遂大豐殖雄視諸部鄭白之沃不足云也圖默特後以塔爾巴哈台領隊致仕部人頂而戴之同於父兄新渠東北有積水潭廣數里環潭皆回民田松公筠因新渠成以潭西南二面田二千畝畀錫伯錫伯之界遂東移新渠自察布察爾山口經回人館北入

新界經積水潭南二十餘里又經塔什布拉克南溉錫伯正黃旗田又西六十里經察罕拜姓南溉錫伯鑲紅旗田又西五十餘里經巴圖蒙柯北溉錫伯正紅旗田又西十餘里至豁吉格爾北溉錫伯鑲黃正白二旗田而止舊渠引水十餘里至大橋入新界又西二十里經錫伯館南其地與河北寧遠城相直也又西三十里經錫伯正藍旗地南溉其田其地與河北惠寧城相直也又西三十餘里經錫伯鑲白旗地溉其田田之東有枝渠分舊渠水滙於河又西三十餘里經巴圖蒙柯軍臺南其地與河北惠遠城相直也軍臺西數里又經錫伯鑲藍旗地溉其田而止兩渠相去十餘里新渠高於舊渠六七丈新渠之南並南山下皆回民田

又西過寧遠城南

伊犁河北岸。縣亘諸山。距河或百里或百餘里。博羅布爾噶蘇山西曰登努斯台山。有水西南流為呼魯蘇台水。又西曰明瑪魯山。有水南流為畢立海水。又西十餘里山亦有水。南流為渠立海水。二水皆滙於呼魯蘇台水。既回莊田。渠立海水西有薩薩布拉克水。又西有哈尊齊水。溉其莊田而止。又西為濟爾噶朗河。河發自北山。南流。東距博羅布爾噶蘇谷百四十餘里。呼魯蘇台水經鄂什塔斯坦回莊北。而西流六十餘里。與濟爾噶朗河滙。復西南流。既濟爾噶朗回莊田而止。準噶爾時阿勒闐沁鄂拓克宰桑塔爾巴住濟爾噶朗河。其水舊達伊犁河。今既田無餘水。濟爾噶朗河西十里至固勒札渡口。乾隆二十年定邊右副將軍薩喇爾奏言。臣等於四月二十七日領兵至登努勒台班第阿睦爾撒納於二十八日領兵至尼楚袞。兩路大兵駐劄相距二十里。臣等

議一同進發。北路兵由伊犁河之固勒札渡口。越特穆爾里克嶺前進。西路兵由喀塔克渡口。越扣們嶺前進。由此直抵達瓦齊所居格登地方也。渡口置倉額貯回屯糧三萬七千一百九十餘石。伊犁凡五倉貯糧各有額惠遠城倉貯十一萬九千七百二十餘石。惠寧城倉貯八萬九千四百一十餘石。綏定城倉貯二萬二千四十餘石。塔勒奇倉貯一萬七千三百五十餘石。併固勒札而五倉員一人駐之。倉臨大河。灘聲聒耳。荒沙童阜。四無居人。乾隆三十二年將軍阿公桂疏言。回民所納糧貯。固勒札倉距惠遠城九十里。難於車運。令每旗造船二隻。是年試運至三十七年。船成每年始季春終季秋。由倉運糧四萬石。輸惠遠城倉。以供兵食。伊犁河逕倉南。又西八里。逕寧遠城南。寧遠城。卽固勒札也。準噶爾會徙庫車回族鄂對於此地。與河南之海努克相望。西藏總傳云。初厄魯特崇黃教。噶勒丹策凌建都綱於伊犁河濱。北曰固勒札。南曰海努克。設西勒圖四

寧遠城
固勒札

集喇嘛千餘以塔本集賽輪值贍之每歲首及孟夏台吉宰桑等咸往
瞻禮都綱者大寺也。諺稱固勒札曰金頂寺。海努克曰銀頂寺。固勒札
都綱為阿睦爾撒納所燬。余宿海努克軍臺。臺西距巴圖蒙柯軍臺九十里搜訪遺蹤
臺南半里許小阜隆起殘刹數椽頽垣斷壁丹青藻井黯淡猶存。朋素
克傳云。乾隆二十五年副都統伊柱視伊犁屯田至海努克獲虎紐銅
章一文曰管轄厄魯特後旗札薩克印驛封至蓋雍正四年頒給茂海
物也。茂海事見特穆爾圖淖爾條下茂海叛挈往準噶爾獻噶勒丹策凌至是得之所
謂海努銅印也得印之歲伊犁辦事大臣阿公桂疏言伊犁名勝之地
河北無過固勒札。河南無過海努克。海努克現有回民三百人。即令安
居不使移徙。並於其地建一小城。駐兵數百人。以遏哈薩克布魯特等
所通之路。至來年陸續移來七百戶回民均令駐劄固勒札建一大城

所有大臣衙署倉廩俱修於此尋停海努克建城議二十七年於固勒

札建寧遠城高一丈六尺周四里七分門四東景旭西環瀛南嘉會北

歸極城外東北隅半里許沙阜上恭建平定準噶爾勒銘伊犁前後碑

二通碑為乾隆中聖製前碑曰惟天盡所覆俾我皇清罔不在

克臻郵隆逮予藐躬思日孜孜期四海同風容汝準噶爾亦蒙古同類

何自外攜數世梗化篡奪相仍碩仇其下厥達瓦齊甚毒於醒衆心疾

疾如苗斯蠱如虺斯螫眾口嗷嗷視爾噉止子焦勞止期救不崇朝止

命勁旅攜數月噫嘻止亟出汝塗泥止乃命新附爾為先鋒阻左旋右抽

王旅渾渾既暇以休烏魯木齊及五集賽度之折折台吉宰桑迎降恐

後奚事谷吭波羅塔拉爾奇嶺險如關闔倒戈反攻達瓦齊其罪自

塗窮回部遮獲彼鼠斯喙地入無隙露布飛至受俘午門爰貸其罪自

今伊始四部我臣伊犁我宇日綽羅斯及都爾伯特碩輝特封四

可汗眾建王公游牧各安宰桑公臣屬我旗籍誰汝苦辛爾恭爾長爾

孽爾幼徐以教養爾駝爾牛爾羊爾馬畜牧優游分疆各守毋相侵陵

以干大咎齊禦外域曰布魯特越哈薩克醉飲飽食敬與黃教福自天

錫伊犁乎矣勒貞珉矣於斯萬年矣後碑曰天之所培者人雖傾之不

可殛也天之所覆者人雖裁之不可殛也嗟汝準噶爾何狙詐相延以世而為賊也強食弱眾凌寡血人於牙而喪知俊易也云與黃教敬佛菩薩其心乃如夜叉羅刹之以人為食也故罪深惡極自作之孽難道活也先是分封四部眾建宰桑四圖什墨廿一昂吉蓋欲繼絕舉廢以休以息也而何煽亂不已焦爛為期終於淪亡胥盡伊犁延袤萬里寂如無人之域也是非我佳兵不戢以殺為德也有弗得已耳西師之什實紀其詳悉也以其反覆無常遲益久而害益深則其叛亂之速未嘗非因禍而致福也是蓋天祐我皇清究非人力也伊犁既歸版章久安善後之圖要焉已定者詎宜復失也然屯種萬里之外又未可謂計之得也其潛移默運惟上蒼鑒之予惟奉時相機今日之下亦不敢料以逆也是平定準噶爾後勒

銘伊犁之碑所由作也 城中置第三品阿奇木伯克一人轄回民六千三百八十三戶除服役採鐵凡田者六千戶乾隆三十八年將軍伊公勒圖分六千戶為九屯戶納糧十六石歲以九萬六千石為額五十九年將軍保公寧以回民墾田日增歲加納糧四千石每戶額徵糧十六石六斗六升六合六勺有奇嘉慶九年將軍松公筠撥遣屯田給回民歲加納小麥二千石所屯田自寧遠城北迤東至都爾伯勒津莊又

河南傍南山陰皆回屯也。

又西過熙春城南

熙春城者地曰哈喇布拉克乾隆四十五年將軍伊公勒圖建城高一丈周二里二分門三東覲恩西凝爽南歸極屯鎮都司駐之東南距寧遠城十里寧遠城北百餘里有闢里沁山闢里沁水發焉東距濟爾噶朗河五十餘里水南流經闢里沁卡倫北折而流經其西卡倫在惠寧城東北三十餘里西南流經舊渠口舊渠者闢里沁水故道至此分為渠東南接濟爾噶朗水以溉其莊田自霍什納札特引哈什河水西北接濟爾噶朗渠以灌闢里沁之百五十戶回民田而斷闢里沁渠口使其水惟西南流專達惠遠惠寧二城旗屯焉闢里沁水西南流分二支一支南流為沙河經惠遠城旗屯二工田東又南流經寧遠城西里許由大馬廠地名滙

熙春城

惠寧城

大河一支西南流為正渠至惠寧城東北分二渠北渠經惠寧城旗屯北溉其田而止南渠經惠寧城旗屯南復自城北入其城而止正渠又南經惠寧城東分一渠南流溉熙春城綠營頭屯田而止正渠又折而西經惠寧城南又西經阿奇烏蘇堡北達通惠渠熙春城西北十里至惠寧城

又西過惠寧城南

惠寧城者地曰巴彥岱乾隆三十一年將軍明公瑞建城高一丈四尺周六里三分門四東昌彙西兆豐南遵軌北承樞其東墉下有水泉城屢圯嘉慶十年松公筠向西移築南北各接築百九十五丈新築西面三百丈凡城周千三百六十四丈南北偏西增城門二西北曰綏成西南曰協阜在惠遠城東北七十里乾隆三十五年移駐西安滿洲官兵

二千二百有四人置領隊倉員各一人明年將軍舒公赫德復移綏定

城巡檢駐惠寧城城南距河三十里城北為阿里瑪圖山準語阿里瑪

果阿里瑪圖水發焉是為東阿里瑪圖水曩者水達伊犁河今引溉惠

寧城西旗堡田無餘水乾隆二十八年秩祀阿里瑪圖河文曰惟神德洽盈虛功資

灌漑屬塔勒奇之左幹帶水分流環海努克之西偏平沙交錯涵濡嘉

植千林呈離實之英迴抱長川萬井沐滋培之益地靈克効祀事孔將

朕既顯武功用敷文命東風受吏聿彰柔遠之謨溟海來王共叶安瀾

之慶緬神功之布潤蔚物產之含滋秋實春華平衍溥自然之利濟川

作楫利涉占攸往之宜特詔祠官祇申歲祀錫鴻儀於望秩

肅薦馨香荅靈贖於元冥永光俎豆春秋勿替昭鑒在茲 阿里瑪圖

水東關里沁水西曰毛海圖山亦有水南流而止毛海圖山北數十里

為庫克哈瑪爾將軍牧場也庫克哈瑪爾水流不出山而止又北八十

里至畢齊克圖其水亦不出山而止又北為卻羅嶺嶺北與瑚素圖布

拉克軍臺相望也

西垣水道記卷四
又西過黃草湖南醜為惠遠城旗屯渠

黃草湖在惠寧城西十里湖周五六里旗屯渠者一曰大渠一曰通惠渠嘉慶七年將軍松公筠以惠遠城八旗生齒繁富須議恒產而經費有定非廣闢屯田不可遂於黃草湖鑿渠引伊犁河水北流折而東又折而西凡二十五里經澇壩灣又西數里至爬梁為大渠經鑲白旗地界北溉其田又西經稻田北溉數萬畝又西至雙橋莊惠遠城東十里分為二支渠一引餘水自惠遠城東匯於河一引水至惠遠城北入城而止稻田之南為民渠於惠遠城東十餘里河岸引水疏為渠渠南為民稻田其渠餘水與大渠餘水同匯於河民稻田者乾隆二十八年商民張尚義等二百戶報墾蔬地稻田萬六百六十八畝每畝徵課銀一錢余嘗夏秋之間往來惠寧路經渠畔左右水田新禾穠稔賓鴻白鷺遠近翺

翔宛成江鄉風景矣鑿大渠之明年松公筠復以地勢北高南下大渠之北水利難資因令總兵納爾松阿於爬梁分水北流至皇渠橋距澇壩灣十又北而東至紅柳灣距皇渠橋八里折而西至小地窩舖距紅柳灣十里溉大渠以北之田是曰通惠渠土人謂大渠為將軍渠通惠渠為鎮臺渠云通惠渠又西至惠遠城北與烏哈爾里克河渠匯

又西過阿奇烏蘇堡南

黃草湖水流十里經阿奇烏蘇堡南阿奇烏蘇者惠遠城旗屯公田也嘉慶二十年松公筠所建築堡牆周千一百二十四丈共三里一分有奇堡中廬舍百所移八旗壯丁居之每夫授田百畝仿古井田制也堡南距河十里

又西過烘郭爾鄂博山南

準語謂黃曰烘郭爾言壘石處黃色也山東與阿里瑪圖山接西至惠遠城北十五里而止乾隆二十三年定邊將軍兆公惠奏捉生詢問言特古斯孟克與昂吉岱屬人齊默特等同行至烘郭爾鄂博遇哈薩克哨探兵五十餘人檢特古斯孟克去蓋昂吉岱先由阿圭雅斯遁於沙喇伯勒又由沙喇伯勒渡伊犁河至濟爾噶朗故經烘郭爾鄂博矣山產煤今存礦三十四所恒充伊犁九城用山之西麓曰紅山嘴在惠遠里每冬習礮所也乾隆二十八年始秩祀文曰惟神鍾靈地絡分脈以並峙西通蔥嶺鎮衛拉特以稱雄符良德以安敦助宜元化臨兌方而聳拔夙著神威沙暖草肥洵真靈之秘宅巒環谷抱實絕域之奧區朕拓地烏孫洗兵魚海單于繫頸三捷成掃穴之勲貳負陳尸列成息傳烽之警邊重臣以留鎮度沃壤以與屯益恢一統之模爰秩百神之祀曩者籌邊五夜曾識聚米之形今茲刊旅九山長作維屏之固迺咨祠部載練吉辰典禮肇稱薦馨香以昭格懷柔式應配嶽鎮以尊崇補山海之圖經傳於奕禩表渠支之疆山南距河四十餘里

又西過惠遠城南

伊犁河逕阿奇烏蘇堡西流四十二里逕普化寺南寺為喇嘛住持之所乾隆二十七年初建於綏定城東北五里曰興教寺越五年阿公桂移建於河北岸寺即臨大河也每歲十二月二十九日喇嘛跳布扎唵護法經如 中正殿之儀余偕成侶聯騎往觀舞態低昂恣為歡笑

扎俗謂之打鬼徐蘭芬若作塞上集唐六歌其打鬼歌序云番僧最尊者為呼畢勒罕能悟前身人稱之曰呼圖克圖華言再來人也次朝爾吉次扎薩次喇木占巴次噶卜處次溫則忒次德木齊次格隆次格思規次格素勒次班第次格由巴次綽由巴次骨捨爾次顛馬女僧為尺巴甘赤有室家者男為吳巴什女為吳巴三氣總名之曰喇嘛打鬼者梵言布扎是日佛殿上燃燈千盞建大旗於殿四隅繪四天王象綽由巴鳴金傳執事者齊集設呼圖克圖座於殿之東朝爾吉以下俱列坐一僧名茶勃勒氣散淨水於衆僧掌中無常職班第為之几上陳胡明叭令以醜形舞戲作二甲士左右立以帛束口恐人氣觸之鬼不食也班第扮二小鬼對舞一夜又現其奇向內一呼即潛入人叢中撒麩以眯人目殿內吹剛舞西番樂器諸樂隨之以奏格素勒十二人戴假面扮馬哈喇佛備極殊怪雙雙跳舞而出其一曰厄利汗文殊化身二曰

惠遠城

作嘛知文殊之護法神三日嘛哈噶喇四日喇嘛皆觀音化身五日威
又叭喇六日滋那迷喳七日嘛基阿拉喳八日冬現著薩九日生合冬
東十日出孫冬東十一日薩拉瓦十二日摸黑皆觀音之護法神惟厄
利汗薩拉瓦為牛鹿假面餘皆不可辨格隆十人扮十地菩薩錦衣花
帽繼之而出手執腦骨碗枯骸棒杵綵縷等物旁立番僧數百人
持鼓與鉦鼓鉦之徐疾隨其跳舞之節奏尺巴甘赤吳巴什夫婦執香
環遶溫則忒宣開經偈眾僧朗誦秘密神咒聲如雷鈴聲如雨喇木
占巴以胡胡叭令擲於地於是牛鹿二假面持刀斫地作殺鬼狀復有
一僧曰乃沖戎衰執戟吐火吞刀云神附於身觀者皆膜拜奉界單
於神以問休咎跳舞畢格由巴以糖一鉢候於戶抹眾僧之口而佛事
終焉余詢之譯者云烏斯藏有喇房為邪祟所據白晝攫人飲食喇嘛
乃扮假鬼飲食於房中以誘真鬼因扮諸佛排闥以入而打之故名之
曰打鬼今京師番僧寺上元除夕亦為
之蓋猶周禮帥百隸以時儺之意也 河逕寺八里為惠遠城極四十
三度五十分西三十五度強乾隆二十八年將軍明公瑞奏言烏哈爾
里克新城僅敷現在官兵駐劄惟近城三四十里伊犁河岸高阜之上
可築大城所用木植有阿布喇勒山松杉甚多預行斫伐從哈什空格
斯等河造筏直至城工對岸且在新城及固勒札回城之間糧運亦便

地既產煤又採柳條蘆葦柴薪不乏踰年城成高一丈四尺周一千六
百七十四丈共九里三分門四東景仁西說澤南宣閩北來安五十八
年將軍保公寧於城東展築二百四十丈共一里三分三釐有奇新舊
城共十里六分三釐自乾隆二十七年始置將軍參贊各一人二十九
年置領隊四人三十一年移熱河涼州莊浪滿洲蒙古官兵四千三百
七十人又迭置理事撫民同知倉員巡檢新疆之都會也城南距河二
三里積年河徙侵刷北岸率以柳圈絡石禦之水長輒壞河距城僅半
里許嘉慶十二年松公筠命故河道總督李亨特相度形勢創築挑水
土壩長六十餘丈底寬七丈頂寬四丈迎溜築埽鑲護水至掛淤土人
命為李公隄閱十年河流愈北侵齧堤根而城東二里有地名磚瓦窰
者河於其處衝岸成灣水勢趨城東南隅二十二年盛漲驟至李公隄

烏哈爾里克河

全淪於河臨河有高樓紅欄碧瓦俯瞰洪濤糧艘帆檣出沒其下南山
雨霽沙市雲開酒榼茶鎗賦詩遣悶蒼茫獨立興往悲來乾隆中忠遠
城駐防鳴鐸見樓岸下有穴發之得銅佛八九枚五佛數千或以為阿
睦爾撒納擾伊犁時喇嘛所藏未知其審入宣闔門西走南塘第三舍
為余老芙蓉庵成館讀書擊劍對酒狂吟因作新疆賦也昔紀文達公
云伊犁無井皆出汲於河一佐領曰城中多老樹苟其下無水樹安得
活乃拔木就根下鑿井果得泉今城中處處鑿井與草昧時異

又西烏哈爾里克河注之

烘郭爾鄂博山層疊而北迄於卻羅嶺凡百二三十里卻羅嶺西接塔
勒奇嶺乾隆二十年定邊左副將軍阿睦爾撒納疏報有額林哈畢爾
噶宰桑阿巴噶斯等來降詢知去年十月巴特瑪車凌句額林沁句阿

塔勒奇嶺

布賈領厄魯特哈薩克兵萬餘將博羅塔拉等處游牧人眾盡行搶掠
阿布賈於塔勒奇嶺東將擄掠人帶回巴特瑪車凌額林沁帶兵四千
餘入伊犁達瓦齊拒之所謂塔勒奇嶺東即接卻羅嶺處也塔勒奇嶺

為伊犁北境門戶乾隆二十八年始秩祀文曰惟神保障金方安敦兌

聯北渚迴環俯水之摩多錦簇源泉有本開一鑑於峯頭烟火相望星
孤城於遙岸形勢冠絕域典物錫以隆文朕遠服威賓西戎即叙壺
漿載道受蕃長之來降旗鼓分馳擒叛臣之往竄默孚神祝迅奏膚功
設百雉之雄關弓懸新月導雙流之谷口馬飲清泉爰錫廢縣用申望
秩屆春秋而頌帛慶雉譯之咸通諷辛甲以山有谷十餘東南向皆有
薦馨保鴻圖之常固尚其昭鑒永克歆承

水南流最東谷曰石門溝在綏定城東北一百一十里次西二十里曰香房溝其谷民

田二十餘戶又西十五里曰燒房溝其谷民田五十餘戶又西二十里

曰白楊溝其谷民田八戶又西八里曰新溝其谷民田六戶各以溝水

溉之餘水皆南匯石門溝水石門溝水又南流經中營二屯地沙喇布

拉克水自西北來匯其水五泉並發同南流五里經沙喇布拉克卡倫

東沙喇布拉克軍臺西又東南流經席其臺南西陽雜俎云席其一名塞蘆引古詩千里席其

草又元稹代書詩自注云子以席其草籌嘗在書囊以佐飲備按席其即漢書西域傳之白草西域處處有之今人猶或用以為箸俗呼為集

吉草又曰芨芨草皆席其字誤也其叢生根蟠大處曰臺凡二十餘里匯石門溝水水又南流至綏

定城東北右分爲渠渠西南流分爲二支一支經其城北繞城西南漑

營屯田一支經城東分水入城復南流經演武場而止綏定城者乾隆

二十七年參贊阿公桂所建地曰烏哈爾里克準語烏哈爾鷺鷥也東

南距惠遠城三十里城高一丈七尺周四里三分門三東仁熙西義集

南利渠北故有寧漠門今已塞伊犁自乾隆二十五年置屯鎮總兵官

轄綠旗兵以綏定城爲中營四十五年增置綏定城巡檢一人越三年

置倉員一人石門溝水經綏定城東是爲烏哈爾里克河乾隆二十一

綏定城

年定西將軍策楞奏臣領兵至博羅布爾噶蘇今聞阿逆自烘郭爾鄂

博帶兵往烏哈爾里克擊諾爾布臣等若由博羅布爾噶蘇大路前進

恐賊易於知覺是以仍從山內間道行向烏哈爾里克往襲即河所經

也河自綏定城東乃左分爲渠渠東南流十餘里至紅山嘴礮廠溝分

爲二支一支東南流漑旗屯田餘水匯通惠渠一支漑莊世福四十八

戶田分餘水達惠遠城伊犁旗屯營屯四屯之外有客民報墾者曰戶

屯始自莊世福乾隆三十七年莊世福等四十八戶墾田千四百四十

畝三十九年張成印等二十三戶墾田六百九十畝四十六年王已興

等三十戶墾田九百畝每畝皆徵課銀五分自惠遠城至綏定城甬道

三十里榆柳交陰甬道之東紅山之西即四十八戶田一望平疇隱藏

村落熙熙皞皞太古成風渠近城北十里清流千章古木芳園桃杏丙

舍松楸黃葉尋詩蒼庚送酒春秋佳日聊以寫慰烏哈爾里克河由綏定城東復南流八里經將軍橋下東西流二十餘里於惠遠城西里許
匯伊犁河

又西過塔勒奇城南烏里雅蘇圖水注之

塔勒奇城者以山名之也城在山南百里乾隆二十六年阿公桂所建高一丈周一里五分六釐門三無名嘉慶七年北面展築四十丈二十一年東面展築三十丈共三里八分東距綏定城十里北距廣仁城五十里屯鎮守備駐之四十八年置倉員一人新溝之西二十餘里曰果子溝谷長七十里北有峻嶺扼之嶺上多松名曰松樹頭嶺嶺東有泉曰察察布拉克西流至谷中有紅水泉發自松樹頭嶺下來匯谷西山亦有水曰烏蘭烏蘇東南流來匯同南流經鄂博勒齊爾軍臺西

軍臺距松

塔勒奇城

樹頭二有烏庫爾齊布拉克水由東來匯又南流有烏博勒齊爾水由

西來匯凡三十五里經塔勒奇卡倫西又南流三里有將軍布拉克水由東來匯又南流二里經塔勒奇阿璊軍臺東又南流里許達谷外奔湍迅急聲聞數里谷中跨水架橋四十有二峭壁夾路蒼松據崖山鳥飛鳴林木陰翳入伊犁者驛程經此塞沙眯目頓覺清涼迨乎初冬雨雪填谷行蹤斷絕又以是為險隘也元長春邱真人西遊記云沿天池南下左右峯巒峭拔松樺陰森高踰百尺自巔及麓何啻萬株衆流入峽奔騰洶湧曲折灣環可六七十里二太子扈從西征始鑿石理道刊木為四十八橋橋可並車薄暮宿峽中翌日方出入東西大川水艸盈秀天氣似春稍有桑棗按今伊犁絕無棗樹蓋四十八橋其來已舊今因其遺址為四十二橋彼土不知遂謂前將軍保文端公所規憚於訪古矣水於

谷外南流經左營四屯地漑其田凡四十里經廣仁城東廣仁城者地
曰烏克爾博羅素克乾隆四十五年將軍伊公勒圖建城高一丈三尺
周三里六分門三東明輝西迎灑南溥惠南距綏定城六十里屯鎮左
營駐之城南爲沙梁果子溝水經沙梁東至東山灣有中營頭屯泉由
西來匯又南流達於磨河磨河者烏里雅蘇圖水也當廣仁城西三泉
並發南流經沙梁西由其南分爲二支東支東南流經中營頭屯地南
塔勒奇頭屯地北果子溝水來匯是爲磨河天山客話云綏定河出墨
花魚余訪土人蓋磨河所產是曰磨河魚音訛墨花也磨河又南流經
破城東破城在塔勒奇城正北五里許垣墉之跡已不可辨而鬪地者
多得明珠瑟瑟之屬余特往遊見荷鍤者踵趾相接殘甃斷瓦五色瑠
璃布散徑路有得碎瑪瑙者上縷細字近於回部書文獻無徵莫知其

由磨河折而西經塔勒奇城西北瀦水爲水磨又南流經皇渠西斷坡
曲岸細柳新蒲小淑濼回自成幽境又南三里許積爲小湖周可里許

臨湖西岸故江南鹽巡道朱爾賡額字白泉詩人築成館於此名曰且

園園中有樓曰面面山樓余集陶淵明庾子山句爲樓楹聯曰方宅十

果樹榆柳可百餘株園中裂畦布種鶯粟繁如雲錦余嘗信宿茲園壺

觴負日夕陽西下散步水濱鳧雁鴛鴦衝烟拍水有細魚四腮如鱸湖

流舉網藉艸以觀磨河又南流漑戶民田餘水滙伊犁河烏里雅蘇圖

西支水南流經東十戶地之東又南流經塔勒奇草湖西漑塔勒奇頭

屯田又南流爲頭道河滙於伊犁河頭道河東去塔勒奇城十里塔勒

奇城西北五里有草湖周十餘里諺曰亂泉子當破城之西烏里雅蘇

圖西支水之東湖中湧泉引以南流爲皇渠亦漑塔勒奇頭屯田又南

午貫磨河蓋剝木爲長槽架於磨河水南北接渠口使水由槽中行不與磨河亂土人謂之橙槽余檢薛居正舊五代史有橙槽門是知其法舊矣渠水南流二十餘里經大榆樹莊東又南流阻沙山折而東流疏爲支渠西溉惠遠城正紅旗屯東溉鑲紅旗屯而止

又西莫霍圖河注之

果子溝西十五里曰大東溝又西十里曰小東溝又西二十里曰小西溝又西五里曰苜蓿溝又西五里曰大西溝小東苜蓿二谷中各有客民一戶田諸溝水皆南流惟小東溝水達山外溉戶屯而止四谷之水各南流溉左營三屯田而滙是爲莫霍圖河凡塞水濫觴谷中大氏雪汁也魏崔浩之駁李順曰雪之消釋僅能斂塵不得通渠溉灌浩之耳聞固不如目見矣莫霍圖河南流復分爲三支西支經右營二屯地而

莫霍圖河

瞻德城

南中支經右營頭屯地又南經西十戶地之西又南左右各滙一泉又南流與西支滙東支南至瞻德城東門外有泉來滙瞻德城者地曰察罕烏蘇乾隆二十五年阿公桂疏定伊犁建置事宜云伊犁田地肥沃無過察罕烏蘇可建一小城以遏哈薩克布魯特由伊犁河北來往之路是也築城議久寢至四十五年伊公勒圖始建城高一丈三尺周三里六分門三東升瀛西履平南延景屯鎮右營駐之東距廣仁城二十里西南距拱宸城七十里大東溝水既滙其城東泉南溉右營頭屯田凡十餘里而與中西二支滙三水既同是爲二道河東距頭道河十里黏天白草環帶葭薄雉兔之所潛匿每歲孟冬將軍校獵自頭道河至三道河止謂之小圍甲戌之歲稷雪初飛木葉盡脫朱白泉邀余射獵嗾犬呼鷹豪氣百倍二道河又南流入於伊犁河

又西察罕烏蘇河注之

大西溝之西二十餘里曰察罕烏蘇溝塔勒奇山至察罕烏蘇溝而盡
 察罕烏蘇水自溝南流分爲東西二支每支又各分爲二四水南流復
 滙爲二惟東第一支有泉自西滙之東支南流是爲三道河西支南流
 是爲花牆爾水皆入伊犁河花牆爾水東距三道河十餘里三道河東
 距二道河二十里東支所經者右營二屯地西支所經者右營三屯地
 兩支之間右營四屯地乾隆二十年定邊左副將軍阿睦爾撒納奏言
 傳聞哈薩克至伊犁將回衆所種穀麥搶去現在察罕烏蘇之伯勒齊
 爾蒙古語伯勒齊爾水合流處也居住卽此水滙流處也亦曰古爾班察罕烏蘇二十
 八年入秩祀文曰惟神敷澤遐方分流絕微波心澄澈鋪一片之白銀
 天色空明映千層之素練沃野則霍集格爾繡壤毗連遠
 峯則哈喇古顏翠屏環抱湖源有自利涉攸資朕統馭八紘宣昭七德
 設喉流沙以外載拓堯封洗兵瀚海之西遠恢周索神効靈以俟應天

元阿里馬城

助順而成功惟茲察罕之川近在伊犁之域當王師之度漠相予宏勳
 泊都護之屯田溥茲美利土膏滋液應坎德以濟生民水氣和甘徧兌
 方而宜渥惠爰稽典故載蕭常禮奠玉幣以孔虔秩春秋以致告吉蠲
 將事列四瀆之崇班肝蠶丕昭錫千秋之繁祉庶希鑒格永祚塞垣

又西過拱宸城南和爾郭斯河注之

察罕烏蘇溝西三十里爲阿里瑪圖溝山皆平阜與塔勒奇嶺相屬水
 達谷外南流既回屯田又南經正白旗達呼爾營東又南至一間房地
 而止是爲西阿里瑪圖元史載畏兀兒地第二十九阿力麻里卽阿里
 瑪圖之異文也阿力麻里亦曰葉密里耶律希亮傳作葉密里憲宗紀
 作葉密立脫力世官傳作渴密
 里初爲定宗潛邸湯沐邑後爲定宗子宗王火忽分地見耶律希亮傳
 元太祖先定東土故太祖諸弟多封於東今內扎薩克中之四十五旗
 是也至太宗以下子孫則多封於西故阿力麻里爲定宗子分地海都
 篤娃得分據金山南北也或以爲諸王海都分地非也阿力麻里爲海
 元史謂之東諸侯西諸侯志然考之月赤察兒傳海都分地近金山地理志疑誤地理志又言阿
 力麻里在北庭之西北四五千里世祖紀復言阿力麻里地在和林北

按元之和林在今喀爾喀三音諾顏之東界阿力麻里當和林之西南其去北庭亦僅三千餘里蓋作史者不審地里語出臆度不足爲據
至元五年海都叛舉兵南來世祖逆敗之於北庭又追至阿力麻里則又遠遁二千餘里上令勿追以皇子北平王南木合建幕庭於阿力麻里鎮之十四年八月諸王昔里吉與脫脫木兒句雙木忽兒句撒里蠻等劫北平王械繫右丞相安童以叛使通好於海都海都弗納撒里蠻亦悔過執昔里吉等北平王遣札刺忽以聞二十一年三月北平王歸自阿力麻里安童繼至蓋海都分地在金山西南當阿力麻里之北昔班傳云海都叛世祖命昔班諭之海都聽命退軍置驛而丞相安童軍先已克火和大王部曲盡獲其輜重海都懼火和大王卽宗王火忽海都地鄰火和懼安童乘破竹之勢侵軼彼疆激而作亂西北諸王自此不靖垂五十年是則安童實爲戎首元史無海都諸王傳安童傳復深

爲之諱訪古料今足明始末地舊有城城北有關元劉郁西使記云西南行二十里有關曰鐵木兒懺察守關者皆漢民關徑崎嶇似棧道出關至阿里麻里城市井皆流水交貫有諸果惟瓜蒲萄石榴最佳回紇與漢民雜居其俗漸染頗似中國又長春真人西遊記云辛巳九月二十七日自阿里馬城鋪速滿國王暨蒙古塔刺忽只按卽達魯花赤領諸部人來迎宿於西果園土人呼果爲阿里馬蓋多果實以是名其城其地出帛曰禿鹿麻所謂種羊毛織成者長春之歸自行在也於壬午四月五日至阿里馬城之東園二太子之大匠張公請渡河不果蓋地多果樹故有東西兩園陵谷變遷不知其處阿里瑪圖水故道入伊犁河今溉田無餘水阿里瑪圖溝西十五里爲滾壩溝科河發焉河自山南流五里右疏渠一溉營屯頭工田左疏渠一回民潞爲水磨又南半里經故

回部王吐呼魯克吐木勒罕墓西回人庫魯安書云其部初有女子曰阿郎固庫勒魯者天帝使一丈夫向女吹噓白氣感而有身生子曰麻木哈伊項爲回部王傳至三世習蒙古法又傳十四世爲吐呼魯克吐木勒罕年二十二嗣爲國主後二歲獵於阿克蘇遇回人授派噶木巴爾法返伊犁又有回民七人者來教其部衆遂盡返舊俗在位十年卒有滿克國回部長以橐駝四十負滿克國土爲建此塚覆以碧琉璃刻墓門識營造之年至今嘉慶二十五年凡四百七十四年推以彼術三十年積一萬六百三十一日則四百七十四年當積一十六萬七千九百六十九日又十分日之八以歲實約之得四百五十九年又三百二十三日太半日從今庚辰逆數之蓋建於元順帝至正二十年庚子歲也墓旁土中多金銀銅三種錢皆無輪廓肉好面幕有字不可識銅錢

至薄大如宋當百錢銀錢至小如王莽直一而稍厚金錢薄如銅錢大

如開通元寶錢科河經墓西

西南距拱宸城二十餘里

分二支左支經鑲白旗達呼

爾營東距阿里瑪圖河二十里右支經鑲白旗達呼爾營西達呼爾者索倫部之右翼也謹按一統志云索倫達呼爾二部居額爾古納河及淨溪里江之地與羅刹接境自順治五年其佐領阿濟布入貢始內屬駐牧黑龍江乾隆二十九年移其部官兵千十八人駐伊犁置領隊一人轄之左翼四旗逐水草爲索倫在奎屯河撒瑪勒河岸右翼四旗廬舍居爲達呼爾在和爾郭斯河科河岸科河左支經達呼爾營而止右支經達呼爾營至拱宸城東二十里其處架橋往來所渡也又南流漑戶田而止拱宸城者卽和爾郭斯城也乾隆四十五年將軍伊公勒圖建在塔勒奇城西八十里城高一丈七尺周三里七分門三東寅暉

拱宸城

西遵樂南綏定屯鎮參將駐之是年置巡檢一人城西二十餘里為和爾郭斯河發自北境松山南流左疏渠一溉營屯二工田瀦為水磨右疏渠一溉營屯三工四田和爾郭斯河又南流左疏渠一渠東南流經拱宸城西分為二支東支經正藍旗達呼爾營東西支經鑲黃旗達呼爾營西兩營之北沙山中湧泉滙為淖爾周十餘里菴葦叢生豪豬所聚也在拱宸城西南五十里西支渠經淖爾而止東支渠經淖爾又南分為二支左支既正藍旗達呼爾田右支既鑲黃旗達呼爾田至沙山而伏乾隆二十一年定西將軍策凌奏言扎薩克鄂諾錫告稱阿睦爾撒納掠伊游牧伊即至和爾郭斯正值哨探大兵遂與諾爾布等會合占據津梁阿睦爾撒納不能渡河依沙岡自守即此沙山也和爾郭斯河又南流經拱宸城西和爾郭斯安達拉卡倫東是為渡口乾隆二十三年大

兵剿厄魯特餘黨布庫察罕聞大兵至越塔勒奇與哈薩克錫喇會策布登扎布追至和爾郭斯河即奪渡過河賊已遷移游牧山上餘衆不多官兵四百餘名前進忽伏賊千餘突出官軍分為三奮力迎射格鬥良久賊始奔潰和爾郭斯河又南流右溉鑲黃正藍二旗達呼爾田又南流入伊犁河乾隆二十八年入秩祀文曰維神德配元冥位居兌澤播土膏之沃衍利濟咸昭潤絕域之奧區盈科有漸達洪波而遠邁直接伊犁滙衆派以支分近聯車集湖靈源之溥博錫祀典以輝煌朕康乂西陲蕩平朔漠剪準噶爾之餘孽勢失負隅倖渥赭特於重圍計窮飛渡惟神功之設險乃小醜之削平穹廬傳鶴唳而先驚逆酋亡命士馬挾風濤而俱迅王旅奮威久修典禮於祠官用薦馨香於望秩尙其昭鑒將以苾芬

又西都爾伯勒津喀喇烏蘇注之

和爾郭斯河西六十里為車集河源源發自北山南流經正黃旗索倫界東而伏河之委東距和爾郭斯八十里與和爾郭斯河同入秩祀日文曰

惟神導源西極疏派北庭抱巖谷以奔趨莫禦激湍之勢溉土田而衍沃聿宏潤物之施細浪翻銀脈絡遙連乎察罕長虹飲練尾閭下注乎伊犁禹迹未通靈境軼大荒經外堯封新拓嘉名補王會圖中朕撫育寰區枚宰邊徼武功丕振全收葱嶺之河屯政肇修遠引蒲昌之海惟名川之用涉宜昭報之有功承坤德以流甘位兌維而布潤往歲六軍飲馬式彰阿護之靈今茲重譯款關胥受懷柔之化爰崇明祀特敕所司陳璋邸以升馨潔彝尊以致告澄波淼森永環都護

之坡流水泱泱遙繞祁連之嶂益甄靈貺尙鑒精誠

車集河西四十里為齊齊罕河源發自北山南流東疏渠一又南流東西各疏渠一

東渠南經齊齊罕安達拉卡倫西止不流西渠南經正紅旗索倫界西

止不流乾隆二十三年定邊將軍兆公惠奏言策布登扎布在和爾郭

斯擊敗賊衆臣卽晝夜前追賊人蹤跡四散侍衛老格在齊齊罕河剿

賊百餘人河又南流而伏河之委東距車集河二十里齊齊罕河西三

十里為撒瑪勒河源源亦發自北山谷長百里流泚涓涓當暑清涼草

深沒馬水出谷南流經鑲紅旗索倫界東東距齊齊罕河十五里乾隆

二十三年參贊富公德敗哈薩克錫喇於博羅呼濟爾嶺哈薩克錫喇

自撒瑪勒河向伊犁逃去河又南流達葦蕩撒瑪勒河西十里為奎屯

河自北山南流入夏暴漲涉者往往滅頂南流達葦蕩葦蕩者卽撒瑪

勒奎屯所鍾之澤東西百八十餘里南北八十餘里是曰都爾伯勒津

喀喇烏蘇澤中洲方四五十里有隴畝遺跡澤南薄沙山山外卽伊犁

大河都爾伯勒津喀喇烏蘇於南面溢水穿沙山斷處入伊犁河乾隆

二十八年秩祀撒瑪勒奎屯二河

祭撒瑪勒河文曰惟神靈源夙著渥澤常濡居額蘇克之上游行伊犁河之別派遙岑北拱萬疊雲連大水南環千條練瀉巨神皋而利濟滋絕域以含膏奠彼迴瀾昭秩祀朕誕敷文德式廓輿圖輯部落於荒陬功惟作潤軫羣黎之日用期以飲河惟坎功之用涉咸昭斯戊校之開屯有藉遣專官以致享典肅春秋酬靈貺而告虔吉諏辛甲奎屯上下益恢聲教之隆車集東西共受明禋之賜神其昭鑒薦此椒馨祭奎屯河文曰惟神衍派天山導源月窟湛然無滓性殊湯谷之温注焉不盈德比寒泉之食波成紋而曲折下注伊犁水如鏡以澄明近鄰車集功惟潤下勢欲朝宗洵神應之聿昭宜吉蠲之罔替朕并包九宇戡定二

庭路逾弱水之西壬鈐遠授地盡河源之外戊校新屯乃咨都護之臣
肇舉名川之祀穿渠引水灌溉之利攸資剗木乘桴濟涉之功尤遠自
古坂章未闢不登表矩之圖於今中外為家合補酈元之注清醪載酌
制帛爰陳康我塞垣永作渠搜之襟帶昭茲功德長歆嗣歲之馨香式
薦苾芬庶
希鑿格

奎屯河西三十里為圖爾根河源源發自都蘭哈喇山東流
折而南達山外南流二十餘里經齊齊罕卡倫西又南二十里經和爾
郭斯卡倫西又南經鑲藍旗索倫界西其流處東距奎屯河二十里又
南達小葦蕩小葦蕩東西七八里南北十許里在都爾伯勒津喀喇烏
蘇西北二十餘里

又西喀喇河注之

自齊齊罕卡倫傍圖爾根河北行踰河東岸小山梁凡三十里至奎屯
卡倫乃西北行經圖爾根河源北岸山陰凡三十里至博羅呼濟爾卡
倫又西南行經都蘭哈喇山陰一百二十里至山之西麓為崆郭羅鄂

倫卡倫

卡倫南距伊犁河八十里

索倫界至此止卡倫外則哈薩克境也崆郭羅鄂

倫卡倫西北四十里有洮賴圖水發自北山南流又西五十里有喀喇

河發自庫隴奎山

準語庫隴奎寒也山徑多寒故名舊作庫隴癸

聖製有庫隴癸之戰詩

東麓乾隆二

十三年定邊將軍兆公惠奏言臣等於三月十五日據侍衛占丕納報
稱行至哈套

蒙古語哈套堅也山多堅石故名

晚見烟火移入庫隴奎山口隨捉生詢

問知布庫察罕敗逃後有喀喇沁宰桑恩克圖

多果魯特宰桑布圖

庫句噶勒雜特宰桑特克勒德克

阿勒塔沁宰桑塔爾巴等領二百

餘戶欲渡伊犁有伊等游騎探知大兵已至遂移往庫隴奎山險藏匿

臣兆惠巴祿色布騰巴爾珠爾溫布領兵一百人入庫隴奎山口策布

登扎布領兵一百名過阿勒坦額墨勒與富德羅卜藏多爾濟鄂博什

從後掩擊臣兆惠伏兵山背於五鼓直前掩襲行未二里抵賊游牧我

兵卽呼噪叢射賊衆驚竄值大霧迷漫賊棄其帳房器物赤身乘馬逃
 據山嶺放鎗滾石相拒我兵奮前攻擊侍讀學士職銜温福副將高天
 喜各攜一礮奔赴高山擊殺山上賊衆色布騰巴爾珠爾得烏鎗傷鉛
 子從腋透出因達什策凌應援得脫藍翎侍衛伍岱射恩克圖直貫其
 項獲之阿勒坦額墨勒者卽阿勒坦額墨勒都圖山也喀喇河南流左
 匯洮賴圖水西南流五十里有塔奇爾罕布拉克水由北來匯又西南
 六十里經阿勒坦額墨勒都圖山陽其山水由北來匯乾隆二十八年
 祀阿勒坦額墨勒都圖山文曰惟神鎮定邊隅莫寧朔漠東接格登之險巖嶂峇巽南通莎嶺之雄堆雲峭崿坤元叶吉色偏應乎乾金艮止常安位乃居於坎水洵伊犁之保郭宜禮祀之優崇朕撫卹準夷綏來蕃部自古職方有典未服懷柔於今王會新圖如親刊旅惟茲山之雄峙爲絕域之殊觀襟帶環流束銀濤於車集屏藩拱列連碧巘之和羅特詔祠官用頒制帛牲牢具備遂申徧望之誠俎豆維馨永著庶縣之喀喇河匯阿勒坦額墨勒都圖山水復西南與神其來格鑿此明禮

流二三十里經薩爾塔罕山東折而東南流數十里入於河

又西察林河從南來注之

格登山北八十里之達布遜淖爾周數十里淖爾南曰畢爾巴什山其
 東曰伊什噶爾迪山其西曰巴彥聚爾坤山環淖爾三面淖爾之東北
 曰珠爾根察奇爾有泉發焉西流經淖爾北是爲鹽池口水又西流經
 鉛廠南乾隆三十一年將軍明公瑞始置鉛廠於雅瑪圖嶺歲採鉛六
 七千觔至萬餘觔運寶伊局之餘爲軍火鉛九六十年將軍保公寧以
 出鉛漸少移廠於厄魯特游牧察奇爾山陽卽今廠也山之北麓有城
 寺遺址鉛廠南行五十里至鹽池口水北岸鹽池口水又西流數十里
 沙喇雅斯水由南來匯水發自沙喇雅斯嶺納木扎勒齊素隴傳云附
 布乾隆二十年納木扎勒齊素隴偕同部貝子車布登扎布等追達瓦

齊至沙喇雅斯嶺是也嶺在冰嶺西與特克斯河源相近水達山外北

流經沙喇雅斯卡倫東卡倫東南至特克斯塞沁卡倫七十里又北流經鄂爾果珠勒山

東山有水來滙山之西置卡倫鄂爾果珠勒卡倫東南距沙喇雅斯卡倫六十里通善塔斯嶺

也鄂爾果珠勒水東流滙沙喇雅斯挾以北流達鹽池口水

鹽池口水西流四五十里經格根卡倫北格根明也見元史語解格根卡倫東南距鄂爾果珠勒卡倫七十里

是為格根河又西流四十餘里哈爾奇喇水來滙水發自鄂爾果

珠勒山南五十餘里西北流經哈爾奇喇卡倫北卡倫東距沙喇雅斯卡倫七十里又

西北流南滙尼楚袞哈爾奇喇水折而北流經齊齊罕圖小卡倫東

格根卡倫六十里滙於格根河格根及哈爾奇喇水側嚮為東布魯特牧地準

噶爾侵軼故西遷焉格根河西北流四十里經哈爾罕圖小卡倫東

距齊齊罕圖小卡倫五十里有古爾班伯爾克水由西南來滙格根河又西北流經

扎拉圖卡倫西南至哈爾罕圖小卡倫六十里又西北流五十里經額爾格圖卡倫西

折而東北流四十里經鄂博圖卡倫西又折而東流五十里經雅巴鄂

爾圖卡倫北有雅巴爾布拉克水經卡倫東來滙格根河又東流六十

里有特穆爾里克河由南來滙特穆爾里克河發自察奇爾山陰西北

流經特穆爾里克卡倫北折而北流九十里滙於格根河二河滙處置

渡口卡倫焉惟格根時涸無水河經卡倫復東北流是為察林河凡四

十里至察林渡口乾隆二十三年定邊將軍兆公惠奏言昂吉岱自去

年從阿圭雅斯逃至沙喇伯勒哈薩克錫喇鄂哲特等以昂吉岱係

噶勒丹策凌近族議立為大台吉布庫察罕與舍楞不從舍楞欲入俄

羅斯布庫察罕拒守伊遜薩們之源昂吉岱遣鄂哲特攻之為所敗時

又有哈薩克哈布哈之子圖古占領兵二千掠沙喇伯勒昂吉岱於察

西域水道記卷四
林之橋渡連兵拒戰卽此渡口也渡口東北五十里爲特勒克卡倫察
林河至卡倫南分爲二東支爲伊克喀喇烏蘇西支爲察林經卡倫左
右入伊犁河長春真人西遊記云自阿里馬城西行四日至荅刺速沒
輦水勢深濶抵西北流從東來截斷陰山河南復是雪山十月二日乘
舟以濟元時譯語謂河爲沒輦荅刺速沒輦卽伊犁河也長春真人之
歸也於阿里馬城西百餘里濟大河往時所濟在察林渡西歸時則在
察林渡東伊犁河自惠遠城南西流九十里逕古爾班托海北又西七
十里逕安達拉卡倫北又西六十里逕察罕托海北又西七十里逕洮
賴圖卡倫北又西八十里逕沙喇托羅海卡倫北又西八十里逕額林
摩多卡倫北又西六十里至特勒克卡倫北蓋察林伊犁交流處距惠
遠城五百一十里

又西北車里克河注之

伊犁河既會察林西北流百里而近逕托博羅爾山南又西北流逕布
喀嶺北凡百餘里車里克河自南來入之河發自特穆爾圖淖爾北境
山東流南滙六水凡二百里將折而北有圖爾愛科爾山水由東南來
滙又北流二十餘里至察里克巴克圖托海之西有庫克里克山水流
百四十里由正西來滙又北流二十餘里有阿蘇嶺水流百里由正西
來滙是爲車里克河又北流百八十餘里經布喀嶺西入伊犁河

又西北古爾班奇布達爾水注之

車里克河西三十餘里有塔拉圖布拉克水又西四十餘里有古爾班
沙扎海水皆北流數十里而止又西十餘里爲古爾班奇布達爾水源
當阿蘇嶺之北凡北流百七十餘里入伊犁河伊犁河自車里克河口

古爾班奇布達爾水

逕沙喇伯勒境北。凡西流百一十里。與古爾班奇布達爾水會。沙喇伯勒者。舊杜爾伯特地。杜爾伯特部傳云。有伯什阿噶什者。伊斯扎布之曾孫也。祖扎勒父車凌多爾濟。伯什阿噶什兄曰布達扎卜。曰達瓦克什克。弟曰達瓦濟特。曰格咱巴克。聚牧伊犁河西沙喇伯勒境。鄰哈薩克牧達瓦齊虐其眾。伯什阿噶什將棄之。懼襲而寢。大軍征達瓦齊。抵伊犁。班第遣使招因獻籍三千餘戶降。是其事也。額敏和卓傳云。先是議以額敏和卓從定邊將軍兆惠赴沙喇伯勒。剿厄魯特逸賊。次及回逆。尋議分道進兵。額敏和卓奏。自沙喇伯勒。取道巴達勒。至喀什噶爾。取道木素爾嶺。阿克蘇。徑皆險。別有間道。臣遣使赴兆惠軍為導。蓋沙喇伯勒之南。通特穆爾圖。淖爾。傍淖爾南行。越巴爾琿嶺。渡納林河。可至喀什噶爾。

又西北圖爾根水注之

圖爾根水。凡北流二百里。入伊犁河源處。東距古爾班奇布達爾水五十里。入河處相距二十餘里。

又西北塔爾噶爾水注之

塔爾噶爾水。發源東北流百六十餘里。有伊西克圖水。由南來。匯同北流百三十里。入伊犁河。東距圖爾根水二十餘里。

又西北古爾班阿里瑪圖水注之

阿里瑪圖三源。並發流五十里。而匯。又東北流八十里。又北流百四十餘里。入伊犁河。入河處。東距塔爾噶爾水二十餘里。方略載噶勒丹策凌令其妹夫羅卜藏車凌率兵一萬。駐阿里瑪圖沙喇伯勒。以防哈薩克。又云乾隆二十八年。伊犁辦事伊公勅圖奏。查哈薩克兩路分巡南

路自特穆爾圖淖爾之南由巴爾坤嶺至塔拉斯吹地方北路沿伊犁河由古爾班阿里瑪圖至沙喇伯勒地方方能周徧是其地矣

又西北喀什柯楞水注之

喀什柯楞水二源並發而滙東北流七十餘里又北流百六十里入伊犁河入河處東距阿里瑪圖水二十餘里

又西北庫魯圖水注之

庫魯圖水發源東流七十餘里有奎屯水由西南來滙之又東流二十里有察拉爾罕水由西南來滙之庫魯圖水折而東北流五十餘里又北流一百二十里入伊犁河入河處東距喀什柯楞水二十餘里

又西北喀什塔克水注之

喀什塔克水發源東北流百五十里又北流百六十里入伊犁河入河

處東距庫魯圖水四十餘里伊犁河自車里克河至喀什塔克水凡三百里河之北岸皆沙磧也

又西北注巴勒喀什淖爾

伊犁河自喀什塔克河口北流百里入於淖爾西域圖志云淖爾爲西北境最大澤左右支河水淺可渡處有五曰額蘇斯德曰喀喇塔拉曰

輝邁拉圖曰温托爾格曰塔爾輝塔統名曰多歡多歡者渡口也

國語謂

渡口曰多歡蒙古語則曰鄂羅木見元史語解

淖爾一源爲庫克烏蘇河

庫克烏蘇河源出博羅呼濟爾嶺流峽中逕其卡倫一水西流自卡倫北來會是爲博羅呼濟爾水車布登扎布傳云乾隆二十四年車布登扎布赴特穆爾圖淖爾協剿霍集占會將軍兆惠已率兵進葉爾羌車

布登扎布由博羅呼濟爾還駐伊犁卽其境也博羅呼濟爾水西北流八十餘里有小水亦曰庫克烏蘇由北來滙之又西北流六十里有庫克鄂羅木水由北來滙之其水盛於庫克烏蘇故博羅呼濟爾受之其流益大是爲納林河納林河西流八十里有噶克察摩多水自北來入之又西北流六十里有喀喇塔拉水自北來入之南北山勢至斯而隘納林河逕峽中束急而怒流如竹箭西北流數十里出峽南山漸舒河傍北山流逕喀喇塔拉山口之南是爲庫克烏蘇河勢猶洶湧未就安流乾隆二十三年定邊將軍兆公惠奏言富德聞哈薩克錫喇晝夜逃奔之信領兵二百越博羅呼濟爾嶺分爲兩隊追及於哈魯勒托羅海獲卓托魯克得木齊車隆旋遣參領納旺等持托忒字印文往招布庫察罕令檢哈薩克錫喇自效行至庫克烏蘇納旺布庫察罕之喇嘛

來見庫克烏蘇河又西北流三四十里逕察罕博胡圖境北又西北一餘里逕莫爾霍必濟境北又西北流三十餘里逕莫軌圖境東有碩津烏蘇河自南來入之碩津烏蘇發源伊犁河北岸山北流經阿勒坦額墨勒都圖山西東滙古爾班胡蘇圖水又北流經塔蘭胡圖克境東與庫克烏蘇河滙庫克烏蘇河又北流百五十餘里逕察陳喀喇境西而入淖爾西距伊犁河入淖爾處三百八十餘里

一源爲勒布什河

自庫克烏蘇河所逕之喀喇塔拉山北行五十餘里爲扣肯布拉克山其山北向如張兩股正中一泉滂然有女陰之象故謂之扣肯也

蒙古語謂

女子爲扣肯

登山梁西北望蒼茫鬱蒸銀濤一線卽巴勒喀什淖爾也伊犁河北岸之山層岡疊阜至此始出北山東西數百里山皆截然而止山

下北眺平沙浩渺不知其極遠樹成林則會勒布什諸水所經之地扣肯布拉克水北流數十里而伏扣肯布拉克東五十里為喀喇哲克德水水發自雅瑪圖之北達山外北流澗洞為葦蕩中多豪豬喀喇哲克德水東五十里為哈畢爾罕布拉克水涓涓北流遇沙而伏哈畢爾罕布拉克之東亂流五水三百一十里至勒布什河河出薩爾巴克圖河北岸庫克托木嶺之陰其陽即庫克托木水所發也勒布什河西北流百三十餘里有巴什罕河由南來滙勒布什河西六十里有莫霍圖水北流而不與河通莫霍圖西六十里為巴什罕河又西六十里為薩爾罕河又西三十里為博木察罕烏蘇河又西四十里為察罕烏蘇河皆北流入於勒布什河察罕烏蘇河之西六十里即哈畢爾罕布拉克水也勒布什西北流既會諸水又西北流二百五十餘里逕阿爾噶凌

圖境西察陳喀喇境東入淖爾西距庫克烏蘇入淖爾處一百里沙喇扣肯傳云乾隆二十一年阿睦爾撒納竄哈薩克巴圖爾烏巴什覬據伊犁聞我師有備竄察罕烏蘇博羅布爾噶蘇阿勒坦特卜什勒布什薩爾罕諸境即此諸水所經也伊犁與塔爾巴哈台每秋各以領隊一人巡哈薩克境以勒布什河為界河東為塔爾巴哈台境西為伊犁境一源為愛唐蘇河

愛唐蘇河源出塔爾巴哈台庫圖爾嶺西西流二百里有愛古斯河自北來入之愛古斯河發自朱爾庫朱山準語朱爾母狍也庫朱類也山形似之故名西流一百五十餘里有博羅額布克特水烏蘭額布克特水同西南流百餘里來滙愛古斯河又挾以西南流五十里入愛唐蘇河愛古斯河東距塔爾巴哈台城四百餘里與哈薩克以此河為界也愛唐蘇河西流三十

餘里有水發自哈薩克界阿爾會西里山東凡南流二百里經庫克薩爾境東來滙愛唐蘇河又西流四十餘里有水發自阿爾會西里山西亦南流二百里經庫克薩爾境西來滙愛唐蘇河又西北流五十餘里入淖爾傍愛唐蘇河皆哈薩克游牧其地爲漢康居國逐水草冬夏徙居而以塔什罕城爲宗國是卽漢書所謂康居隨畜移徙其王冬治樂越慝地夏居蕃內也塔什罕城在哈薩克西乾隆初霍罕伯克額爾德呢取塔什罕城哈薩克左部汗阿布賚與右部王阿布勒必斯攻霍罕復塔什罕城三十二年阿布賚遣都拉特柯勒奉表至伊犁乞師二萬人並假大礮將大舉伐霍罕將軍不許其後霍罕仍取塔什罕城焉元史每言阿速與欽察爲鄰疑阿速卽哈薩克元史言欽察阿速諸國速異速不台傳云收欽察境又至阿里吉河與斡羅思部大小密赤思老遇一戰降之略阿速部而還是先欽察而斡羅思而阿速也曷思麥里

傳云太祖命曷思麥里從哲伯爲先鋒攻乃蠻克之斬其主曲出律帝親征至薛迷思干追其主札刺丁至愁顏城西塞札刺丁逃入於海取玉兒谷德痕兩城繼而愁顏城亦下帝遣使趣哲伯疾馳以討欽察命曷思麥里招諭曲兒忒失灣兒沙等城悉降至谷兒只部及阿速部以兵拒敵皆戰敗之招降黑林城進擊斡羅思於鐵兒山克之獲其國主密只思臘哲伯命曷思麥里獻諸朮赤太子誅之尋征康里至孛子八里城與其主霍脫恩罕戰又敗其軍進至欽察亦平之是曷思麥里由西域轉戰而北先阿速而斡羅思而康里而後欽察也然曷思麥里傳先言帝趣哲伯疾馳以討欽察則征欽察究在先曷思麥里徇西域諸城而北先至阿速則阿速在欽察之南阿速與哈薩克音亦相近也

哈薩克部凡三曰左部

亦曰東部

曰右部

亦曰中部

曰西部左部置汗一今日斡

里始歸順之汗阿布賚子也乾隆四十七年嗣其所轄衛遜諸鄂拓克附崆郭羅鄂倫及鄂爾果珠勒卡倫在伊犁西素宛鄂拓克附沁達蘭卡倫在伊犁北爲最近阿塔海瑚蘭素諸鄂拓克去伊犁爲遠右部置汗一今日托霍木始歸順之汗阿布勒班畢特孫也嘉慶十四年嗣又置王一今日江霍卓阿布勒班畢特曾孫

阿布勒班畢特之長子曰博羅特嗣爲汗其次子曰阿布

勒必斯別爵為王有西部台吉巴喇克者生子杭霍卓而卒巴喇克之妻改適阿布勒必斯因以杭霍卓為養子 朝廷命之嗣王爵江霍卓則杭霍卓子也 嘉慶五年嗣所轄色密斯奈曼及斯班奈曼諸鄂拓克皆附塔

爾巴哈台北西部處極西 按土爾扈特部傳云土爾扈特屯牧額濟勒河所居地曰瑪努托海北界俄羅斯南界哈

薩克東界哈喇哈爾西界圖里雅斯科是哈薩克已近西海蓋即西部也 無汗王惟置二品以下台吉其

台吉托克托庫楚克所轄者曰喀喇拜吉格特鄂拓克佳拜所轄者曰

克勒拜吉格特鄂拓克乾隆三十七年伊犁將軍舒公赫德疏言哈薩

克內有伊克準多木達準巴罕準 蒙古語巴罕略小之謂 三部伊克準即衛遜鄂

拓克向無頭人阿布賚博羅特阿布勒必斯兼轄之多木達準即奈曼

色密斯奈曼斯班奈曼總名曰奈曼鄂拓克 阿爾呼勒兩鄂拓克巴罕準即阿勒沁鄂拓克

考疏所言伊克為左部多木達為右部巴罕為西部矣愛唐蘇河所逕

為右部地羅卜藏多爾濟傳云乾隆二十二年羅卜藏多爾濟偵阿睦

爾撤納由博羅塔拉走阿卜克特偕副都統愛隆阿等分道馳擊抵塔

爾巴哈台諜輝特逆賊巴雅爾伏嶺險捕之賊遁尾六日次愛唐蘇哈

薩克兵二百餘遮道羅卜藏多爾濟僅數騎鏖擊之哈薩克懼乞降即

此河之側也入淖爾處西南距勒布什河六十餘里

皆注於淖爾

巴勒喀什淖爾東西長八百餘里南北廣處二百餘里狹處百餘里極

四十五度五分至八分西三十六度五分至三十七度四分蒙古語巴

勒喀什寬廣之意言其能納眾流也淖爾中有三島在東者曰瑪呢圖

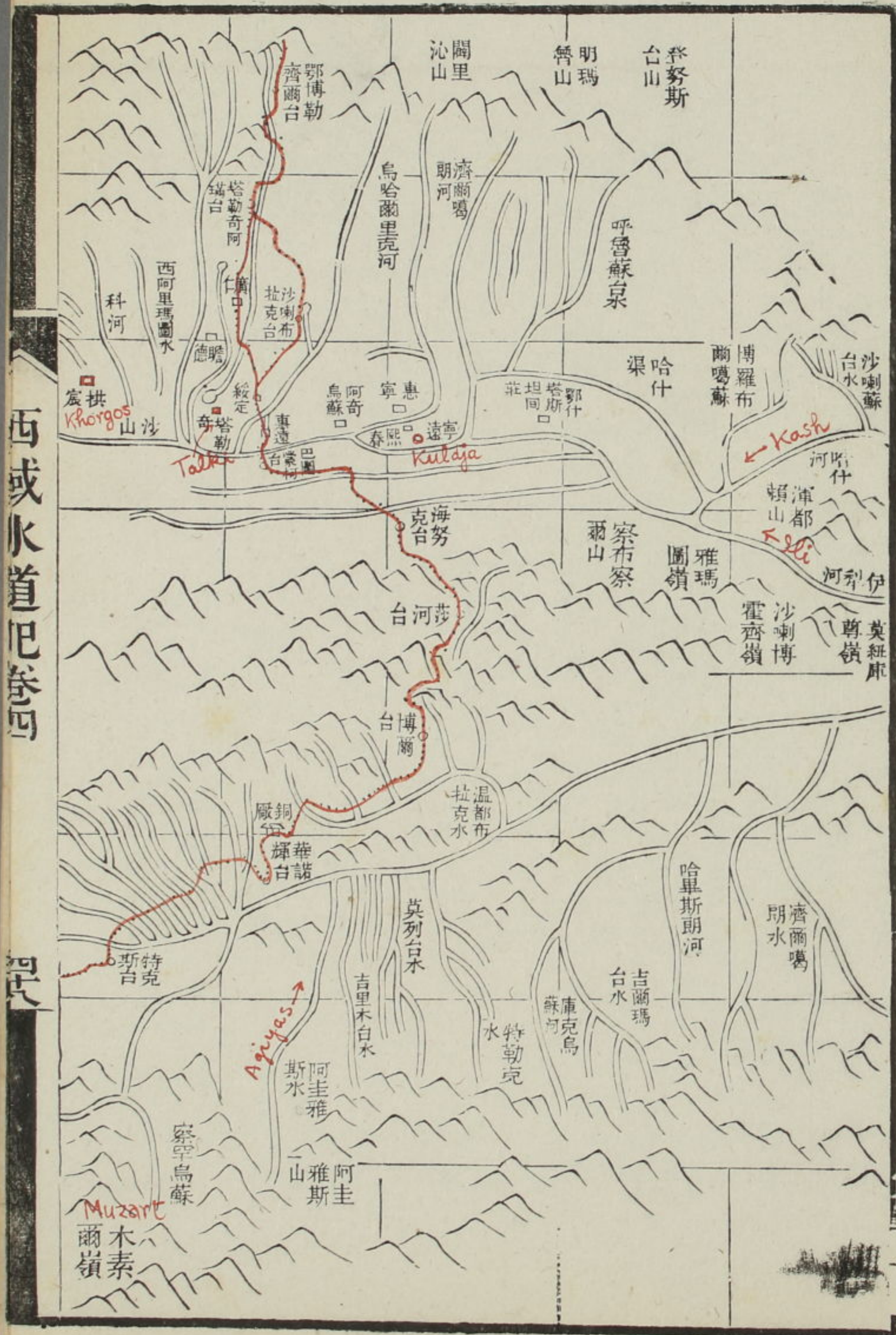
噶圖爾罕在西者曰察罕托海噶圖爾罕中曰阿拉克罕伊犁河入處

當察罕托海噶圖爾罕之南庫克烏蘇勒布什河入處當瑪呢圖噶圖

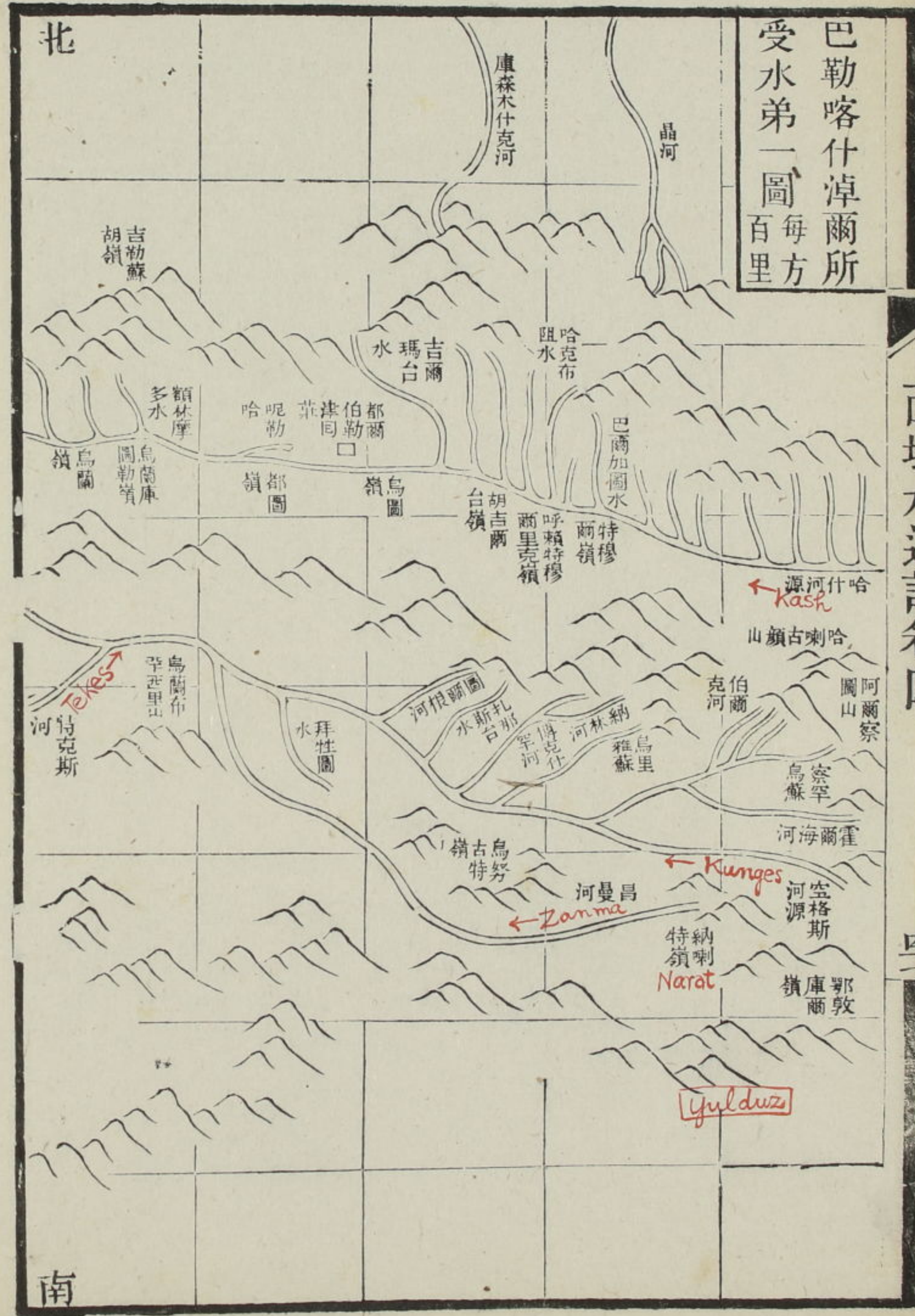
爾罕東南愛唐蘇河入處當瑪呢圖噶圖爾罕之東元史速不台傳乙

未太宗命諸王拔都西征八赤蠻速不台為先鋒虜八赤蠻妻子於寬
田吉思海八赤蠻逃入海中地理志歲丁酉師至寬田吉思海有欽叉
酋長八赤蠻逃避海島中或以寬田吉思海中有山疑卽巴勒喀什按
西北邊淖爾中有島者非一塔爾巴哈台之西巴爾噶什淖爾巴爾噶
什之東北千餘里有慈謨斯夸淖爾慈謨斯夸之西北九千里有額納
噶淖爾其中皆有島速不台傳云討欽察引兵繞寬定吉思海展轉至
太和嶺元之太和嶺有二一在欽察境一在大同土土哈傳云欽察去
中國三萬餘里夏夜極短日晷沒卽出地理志西北地附錄欽察屬月
祖伯分地尤赤傳亦赤者太祖長子也國初以親王分封西北其地極
遠去京師數萬里驛騎急行一百餘日方達京師亦赤薨子
拔都嗣拔都薨弟撒里答嗣撒里答薨弟忙哥帖木兒嗣忙哥帖木兒
薨弟脫脫忙哥嗣脫脫忙哥薨弟脫脫嗣脫脫薨弟伯忽嗣伯忽薨弟
月卽別嗣蓋自後部落遂以月卽別為號月卽別卽月祖伯也以道里計之額納噶足當寬田吉思之

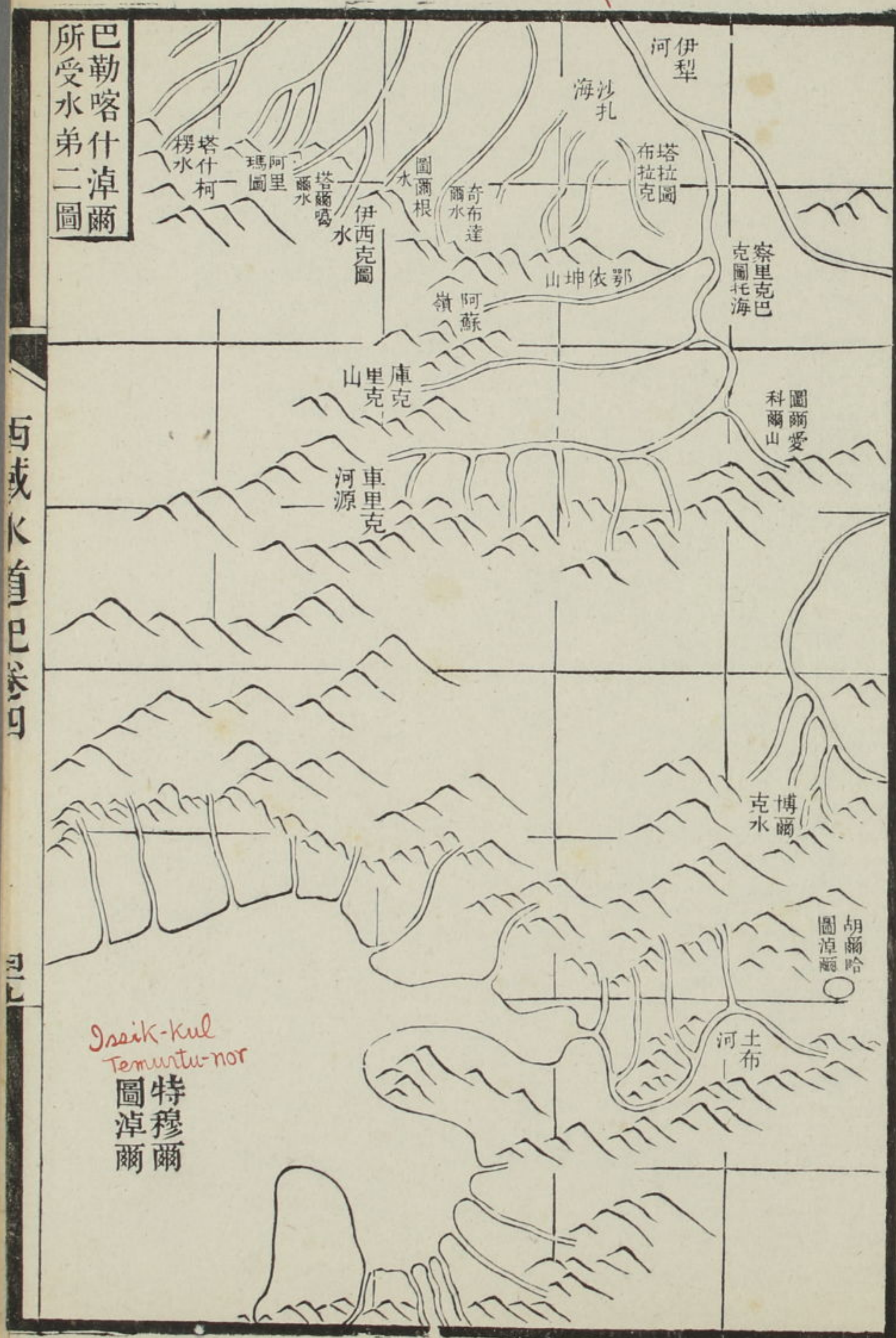
日於巴勒噶什無所致疑沿淖爾皆沙磧西域聞見錄紀土爾扈特歸
順事略曰乾隆三十五年十月二十三日土爾扈特汗渥巴錫自俄羅
斯之額濟勒河起程旣入中國乃由巴勒喀什淖爾進其閒經過之戈
壁五日雖有水泉寸草不生行至慶吉斯察罕在奈曼鄂拓克江霍卓
及阿布勒必斯之子卓
勒齊等
牧地哈薩克汗原書作
王誤阿布賚及阿布勒必斯阿布勒班畢特與之
戰又有台吉額勒里納拉里要劫之相持二十餘日向沙喇伯勒而進
至沙喇伯勒南界布魯特聚集十餘萬騎星飛雲擁渥巴錫避入沙喇
伯勒北界而千餘里戈壁無滴水寸草時際三月天氣溫暖人皆取馬
牛之血而飲瘟疫大作死者三十萬人牲畜十存三四經十餘日狼狽
逃出足明淖爾岸大磧矣



巴勒喀什淖爾所
受水第一圖
每方百里

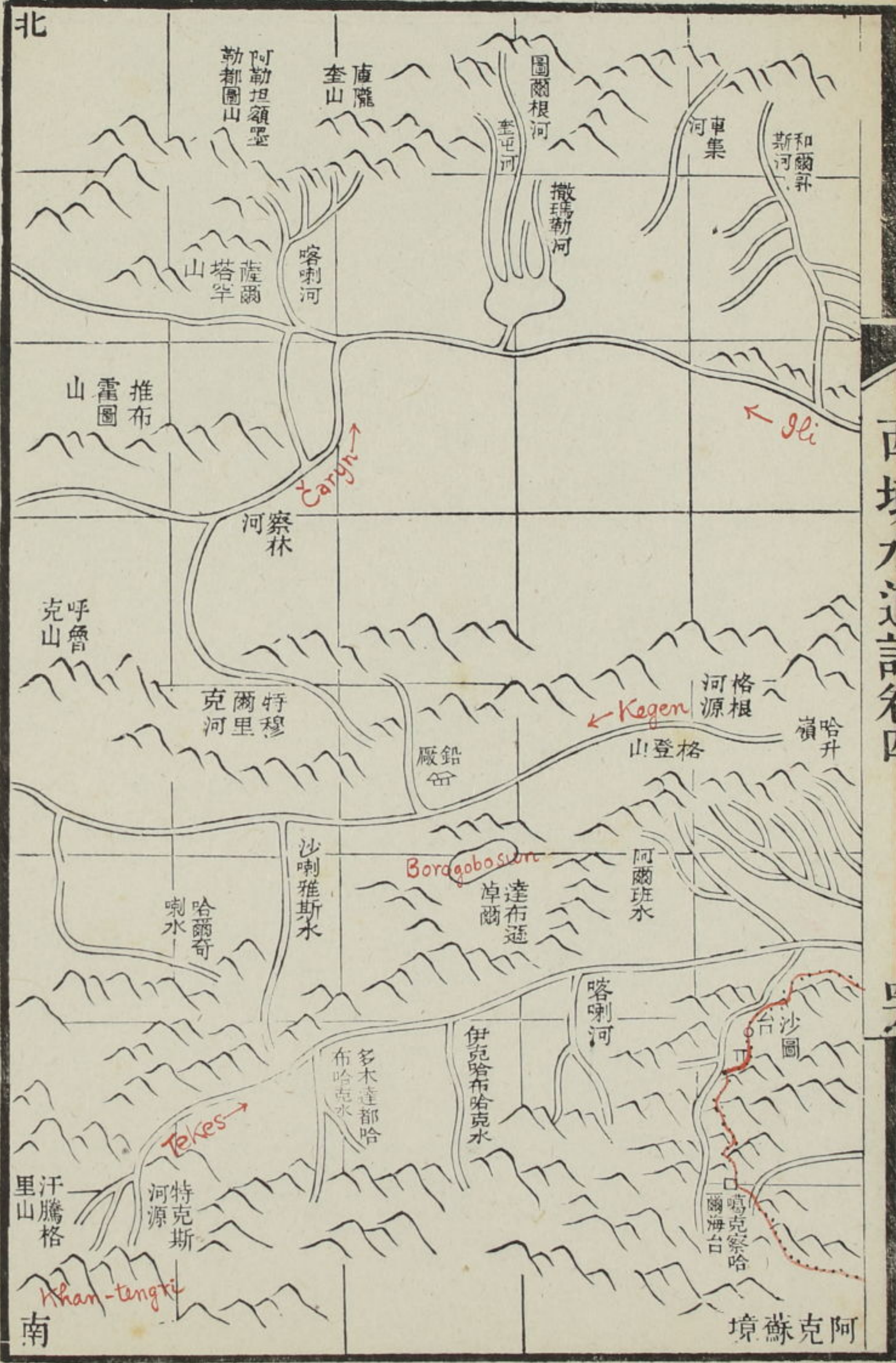


巴勒喀什淖爾
所受水第二圖



西戎水首巴

圖



北

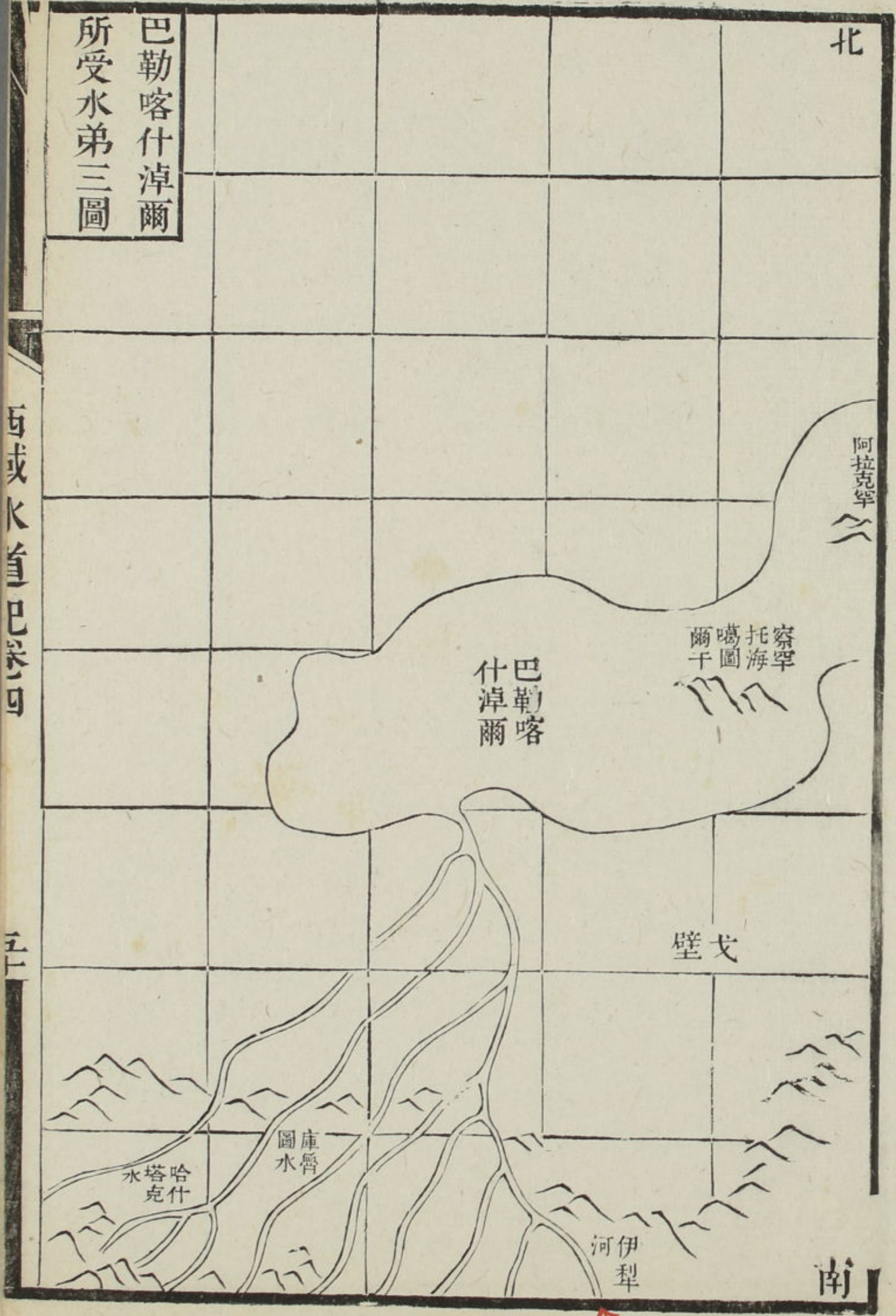
南

西戎水首巴

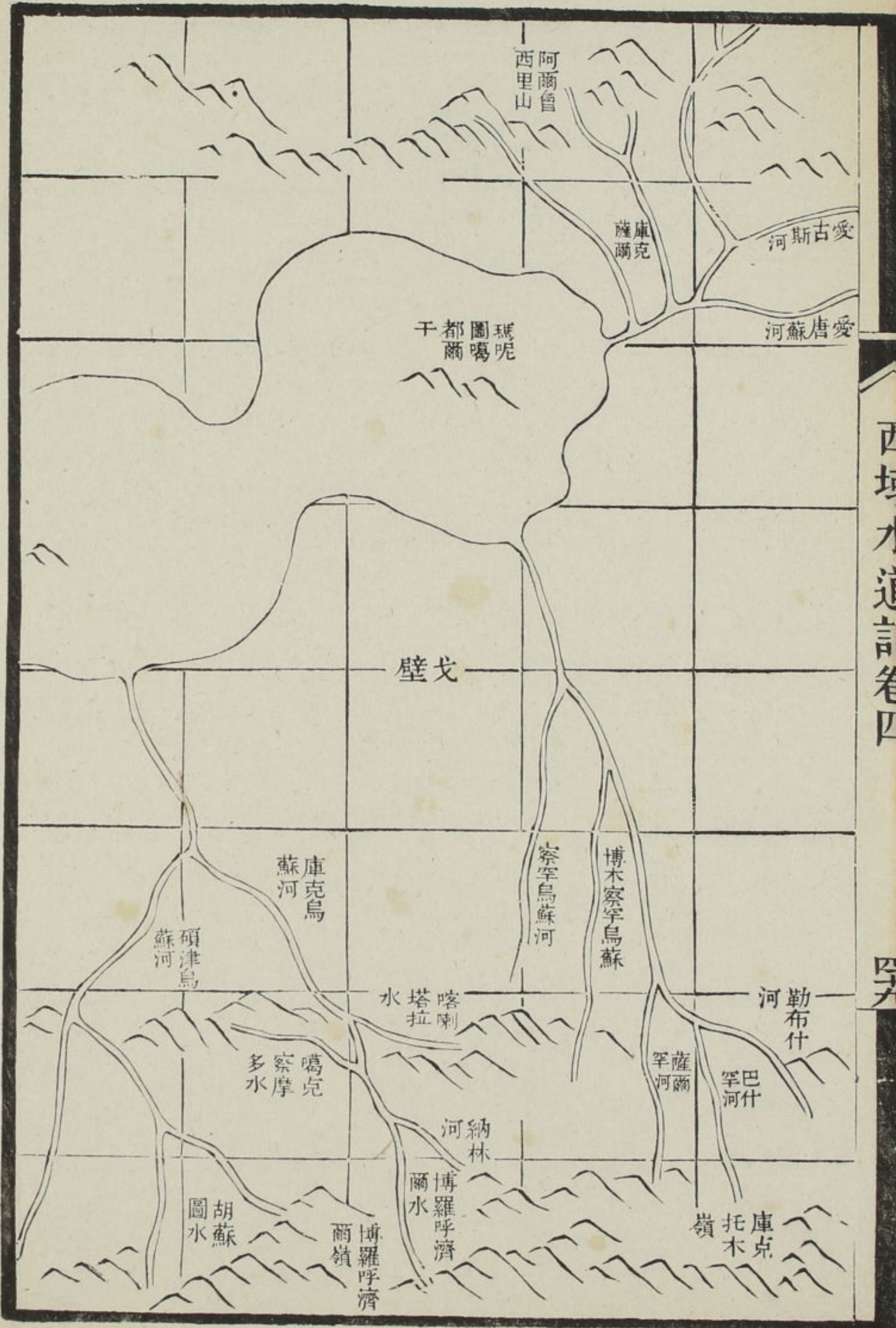
圖

Ahan

巴勒喀什淖爾
所受水第三圖



↑ Ili



百或水自巴采司

西域水道記卷四

五

四

--	--	--	--	--

