



西域水道記卷三  
 哈喇淖爾所受水 ····· 一丁  
 巴爾庫勒淖爾所受水 ····· 二丁  
 額彬格遜淖爾所受水 ····· 三丁  
 喀喇塔拉額西柯淖爾所受水 ····· 三丁

西域水道記

特別  
 几5  
 8454  
 2



145  
8454  
2



西域水道記卷三

哈喇淖爾所受水



哈喇淖爾二源東源曰蘇勒河在洮賴河西

洮賴河出嘉峪關南山中

禹貢雖指云嘉峪山一名鴻鷺山穆天子傳所謂天子循黑水至於璧玉之山者也關在

山之西麓西流折而北又東北逕舊夷目巴喇牧地之西又東北逕牌樓山

山在肅州城西南一百里又東北逕舊黑番與喇嘛納添巴牧地又東北逕卯來泉

堡北堡在肅州城西南七十里又東北逕文殊山西山在肅州城西南三十里為洮賴河蒙古語

謂兔曰洮賴即漢志呼蠶水也東北七十里逕肅州城西北又東北三

十里逕下古城南有紅水河發南山東北流經金佛寺堡西又東北經

肅州城東又東北經臨水堡西來匯堡在肅州城東北四十里合流逕堡北而東北

出邊牆為天倉河梁份西陲今略云洮賴河因衆水會入從下古城之

左北流出邊其水時消時溢溢則潰決邊牆消則河皆平地是也天倉

河逕金塔寺西又東北逕鎮夷堡岔山界有弱水並合黎山西流來滙

說文作溺水為正字禹貢作弱水為假借字今謂之黑河又曰張掖河

後儒不知本為一河分張掖河當禹貢之弱水黑河當禹貢之黑水誤

矣禹貢雖指言弱水原委甚詳且正程大昌以條支媯水為弱水之訛

惟附會後漢書東夷傳及晉書唐書之文謂弱水自居延澤東北流歷

夫餘挹婁而歸又東北入額齊訥海額齊訥即元史之亦集乃蒙古語

乃路在甘州北一千五百里城東北即古居延澤也以梁州黑水為今

有大澤乃漢之西海郡居延故城

金沙江雍州黑水為今肅州黑水言其水自沙漠中南流經黑山下南

合白水紅水又西南流入臨羌為青海之上源青海即西海禹貢導黑

水至于三危入于南海南為西字之訛松按江氏所指蓋謂今張掖河

也源出甘州府城西南東北流至府城西二十里折而西北流復西北

經高臺縣鹽池驛北與洮賴河滙而入額齊訥青海在甘州正南

豈能北流入之乎又謂西海流至積石入黃河其謬尤不可枚舉

殷化

行西征紀略云康熙三十五年正月議政大臣大學士奏言噶勒丹今

在科布多其勢未張令陝西為一路期以三月中旬出肅州之鎮夷順

黑河洮賴河合流處前往崑都倫合兵進勦所謂合流處即岔山矣蘇

勒河逕昌馬山西隔山即洮賴河源

昌馬山在玉門縣西南玉門縣舊靖逆赤斤二衛地赤斤立於明明太

祖實錄洪武十三年五月壬寅都督濮英兵進至赤斤站即其地也永

樂二年設赤斤蒙古千戶所按成祖實錄事在十月八年升為衛按實

力尼獻賊在五成化十九年為鄰番所破正德中內徙肅州南山衛城

遂空見明史西域傳靖逆衛立於康熙中康熙五十四年策妄阿喇布

坦犯哈密大軍西討哈密伯克額貝都拉獻西吉木達里圖西喇河地

五十七年於西吉木設赤斤衛達里圖設靖逆衛置靖逆同知領二西

喇河設柳溝所置柳溝通判雍正三年裁同知移柳溝通判為靖逆通

判仍領二衛次年柳溝五年改赤斤為守禦千戶所乾隆七年復赤斤

衛二十四年裁二衛改靖逆通判為玉門縣靖逆為漢真安縣地唐因隋置玉門縣元和郡縣志

玉門縣東南一百八十里至真安之名因於真水元和郡縣志以唐之晉

昌為漢之真安且言真水在界內按元和志既言於晉昌置瓜州又言晉昌為瓜州郭下縣則去真水甚遠非漢之真安縣明矣縣城

高三丈周三里三分南北門二昌馬河出山之北分二支東支逕察罕

那木哈之西西支出洞達口各北流數十里而會源處極三十八度五

十分西十九度三十四分

北流分為二東支注達布遜淖爾

昌馬河北流於玉門縣南淳湫為湖溉屯田是曰昌馬屯按青海厄魯

特部傳云雍正二年平定青海王大臣善後事宜議云肅州西洮賴河

昌馬爾原作常瑪爾鄂敦塔拉等處應募民墾膏腴地庶漸致富饒又肅州

新志云雍正十年大學士經略鄂爾泰與寧遠大將軍查郎阿總督劉

於義勘安西柳溝靖逆赤斤諸處地畝凡二千一百六十二石零之地

官兵所種者三百四十五石零令歸去不給價客民私墾者千八百一

十七石零每石上地給價一兩五錢中地一兩二錢下地一兩歸作屯

田每歲籽種踏實堡千石布朗吉爾蒙古語水濁也見元史語解今作布隆吉三百餘石雙

塔堡二百餘石小灣堡六七百石昌馬湖二千石靖逆赤斤皆數百石

是昌馬河興屯事也昌馬河又北流分為二支東支東北流逕玉門縣

東南腰井子鹽池黑沙窩諸地又東北逕玉門縣東塔兒灣堡西堡在縣城

東北三十里又東北流至哈沙圖境入於達布遜淖爾在赤斤堡東北一百七十里達布

遜者回語謂鹽也亦曰華海子華蒙古語黃也李繩武傳云乾隆十一年閏三

月疏言商夷資木瑚里等帶牲畜乞在哈密貿易肅州鎮臣請於嘉峪

關外華海子牧放查華海子逼近赤靖等處營汛南通青海北接北路卡倫留牧未便蓋海濱廣斥故饒水草海子長一百六十里北與湃帶湖相連其西爲布魯湖布魯湖自北出泉數道東北流經鹽池入華海子自鹽池至華海子路旁有廢城二城旁列廢墩青海厄魯特部傳云雍正二年奮威將軍岳鍾琪偵羅布藏丹津走烏蘭穆和爾分兵馳擊擒其母阿爾泰俘戶畜無算羅布藏丹津偕賊黨分道竄侍衛達鼐等擒丹津琿台吉於華海子

西支爲靖逆渠

昌馬河所分西支於玉門縣之南又疏爲靖逆東西渠所謂靖逆東西渠者在縣東曰大東渠在縣西曰大西渠大東渠經玉門城東十里道左右數處發泉滙於渠渠東數十步置軍臺渠經其西又北流溉戶屯

經城北滙於西渠玉門戶屯凡種地五百二十一頃二十畝九分額徵糧二千八百八十九石五斗七升六合三勺大西渠在縣城西一里又北流三十里有泉自縣城西五里來入之是爲頭道溝河又北流有泉自頭道之西北二十五里來入之是爲二道溝河又北流距縣城五十里乃折而西蘇勒河自南來入之

又西流與蘇勒河合

靖逆東西渠既會而西流逕二道溝西北二十里有泉自南來入之是爲三道溝河三道之西半里置柳溝驛安西州與玉門縣分界於斯河又西八里逕柳溝堡北十餘里康熙五十七年初設柳溝所建堡周一里三分高二丈門二兼設通判雍正三年移通判五年升所爲衛次年移治布朗吉爾堡遂廢河又西十二里爲四道溝蘇勒河自南來入之

蘇勒河導源南山

昌馬山之西南有大山蘇勒河出焉當阿里哈里之東五泉並湧源處極三十七度五十八分西二十度四十分

北流過苦峪城東

蘇勒河源出西北流有巴彥山水自西南來會又北流逕小沙塔口西黑嶺東又北流逕景城西又北流逕苦峪城東苦峪者夷言達里圖達里圖有二相去二百五十里

布朗吉爾城西南九十里至黑水橋橋南二十里為苦峪城今於東達里圖建玉門縣治故謂苦峪為上達里圖也苦峪城築於明成化中

年朝命兵部右侍郎張海等又修濬之城申復立哈密衛於苦峪谷則築城當在是年馬文升與復哈密記載成化九年事但言苦峪無城字是也而西夷事跡記成化九年事則有苦峪城之文疑以後來地名追書之耳成祖實錄云永樂三年十二月甘肅總兵官西寧侯宋晟言哈密歸附頭目買住察罕不花等二百七十八戶居苦峪里告飢其時未築城故謂之苦峪里猶本紀言苦峪谷也

又北合於昌馬是為蘇勒河

蘇勒河由四道溝入昌馬河漢書地理志敦煌郡冥安籍端水出南羌中

者二水各入其澤布魯青山則蘇勒尾間河流既改遷徙靡常今三道溝東里許有枯河寬百許丈兩岸有衝突形當亦蘇勒故道蘇勒亦曰素爾和碩特親王察罕丹津傳云博碩克圖濟農濟農蒙古語名號之稱見元史語解有子四長岱青巴圖爾次墨爾根諾顏次察罕丹津次根特爾博碩克圖濟農初以噶勒丹女布木爲子根特爾婦屢使通問噶勒丹康熙三十五年征噶勒丹獲其使羅壘額木齊及善巴羈羅壘額木齊於宏仁寺以善巴從我使諭博碩克圖濟農等禽獻噶勒丹逆黨及根特爾妻已而副都統阿南達設哨嘉峪關外禽其使之自噶勒丹所歸者於素爾河曰阿勒達爾宰桑疑素爾爲舊稱今沿訛爲蘇勒矣余歸程至四道溝柳陰蔽日紅杏花繁流水潺湲環繞村落蘇勒河自是西流十里有微泉自南來入之是爲五道溝

蘇勒河西過橋灣城南

蘇勒河自五道溝西流五里逕橋灣城南城建於雍正十年周一百四十四丈高九尺門二建城後二年議轉軍饟以橋灣地適中建倉於城東南隅明年兵罷駐都司一人馬步戰兵三百人五道之西五里爲六道又西五里爲七道又西十里爲八道又西五里爲九道又西三十三里爲十道其水皆入於蘇勒諸溝皆微泉並溝盡良田

又西過布朗吉爾城北

阿拉善厄魯特部傳云台吉羅卜藏衮布阿喇布坦者避噶勒丹亂內徙請居龍頭山地康熙二十三年自龍頭山徙牧布朗吉爾二十八年卒以兄子噶勒丹多爾濟統其衆未幾棄游牧遁三十五年大軍敗噶勒丹於招摩多

蒙古語數盈至百謂之招摩多謂樹也言其地多樹一作昭莫多

副都統阿南達設哨

於布朗吉爾之博羅椿濟蒙古語博羅青色椿濟墩臺也敖齊喀喇莽奈諸地準語莽奈額也遣其屬拜格招之次年噶勒丹多爾濟以兵百來歸阿南達即令於布朗吉爾設哨是其地也策妄阿拉布坦犯哈密之歲侵吐魯番大軍將進剿西安將軍席柱請先屯兵巴里坤布朗吉爾並言布朗吉爾可屯種狀次年六月尚書富寧安勘布朗吉爾及附近之上浦下浦諸處皆可耕招徠客民一百六戶戶授地二十畝六十一年復議設屯田兵數雍正元年撫遠大將軍年羹堯征羅布藏丹津冬十二月賊兵三千餘人來侵布朗吉爾叅將孫繼宗遊擊孫超節率兵迎戰兵既交副將潘至善以兵至併力擊破之是年始置安西同知安西衛安西鎮於布朗吉爾六年皆移治大灣而建柳溝衛九年建衛城周六里三分高二丈二尺門四乾隆二十五年裁衛置都司二人馬步戰兵五百人近城多

水泉即漢敦煌郡之淵泉縣也蘇勒河自十道溝西流二里逕其城河產無鱗魚似鮎熊懋獎西行紀略云黑水橋有一土房內住一老翁捕魚爲生魚名鐵背魚余買數尾蓋即無鱗魚之異名也布朗吉爾水注之

布朗吉爾水源發布朗吉爾城西南三十餘里平地七泉羅列如星漾爲直澤是生細柳諺曰柳湖又曰七星泉柳湖水北流分二支一支西北流經月牙湖東入蘇勒河一支東北流至布朗吉爾城西城之四圍處處湧泉鍾爲小澤侵嚙城墉僅存雉堞柳湖水挾諸泉北流經城北分爲三皆東北流滙於蘇勒河河南距布朗吉爾城十里明史西域傳都督同知李文等檄都督罕慎及赤斤罕東諸部進討兵至卜隆吉兒川青海厄魯特部傳云左翼境東北自永昌縣界西南至布朗吉爾河界三千餘里皆謂此水也蘇勒河北岸三百餘里有爛泉山山下温泉



如湯引以溉田禾則盡稿出山南流而止

又西過月牙湖北

月牙湖水發野馬溝北流十餘里瀦為湖葎葦所叢生也湖之北數里置月牙湖墩蘇勒河自布朗吉爾城北西流四十里傍月牙湖墩北而行

又西札噶爾烏珠水注之

蘇勒河自月牙湖墩而西北岸起小山西行三十餘里而止南岸起大山童早重疊迤邐西馳凡百餘里至安西州城西南而止南山之東嶂曰土葫蘆溝有水自溝發是為札噶爾烏珠水諺曰窟窿河北流二十餘里經雙塔堡東半里堡為雍正六年建周一里一分高一丈八尺東面門一置千總一人馬步戰兵百人肅州新志言窟窿河多大穴上小

下寬盤渦湍急深遠不測牲畜誤入即不得出或墜石試之莫竟其底

引唐岑嘉州詩注為證

志載岑嘉州首蓿烽寄家人詩首蓿烽邊逢立春胡盧河上淚沾巾注云胡盧河上狹下廣迴

波甚急深不可渡今詩無此注

雍正間沈青崖作詩又云河底有紅柳燒灰故人馬易

墮

雍正十一年西安糧鹽道沈青崖作詩云榛莽初披斥鹵區朽材曾不中薪樗忽看僵柳如人立智井灰深歷劫餘自注云塞外紅柳根蟠地最深樵者引火焚之數月不息靖逆有窟窿河地下潛燒灰

燼綿延數十里人馬踐之俱墮深塹其小者掘地亦可獲炭數窖余駐

馬河干溯洄半晌河寬三丈深碧無滓詢之士人言每夏溉田河則盡

涸並無漩穴惟濫觴處往往有潭不盡如志乘所言矣河又北流一里

入於蘇勒河

又西過雙塔北

蘇勒河自月牙湖墩西流十里逕雙塔堡北又西流里許南岸有二沙阜相去半里阜顛各有小白塔是即堡所由命名也肅州新志云雙塔

不知創於何代其地峯迴路轉河水彎環林木蔥蒨徘徊瞻眺頓滌塵襟余登降岡麓危徑臨流河曲平沙差堪步馬而山非蒼翠樹乏青紅滾滾渾波殊非佳觀

又西過亂山墩北

蘇勒河自雙塔而西兩岸山促河嚙南山之趾山顛置汎是為亂山墩

墩東距雙塔堡三十里

又西醜為渠

安西州城西南八十里有故瓜州城唐以來所治也春秋時尹姓姜姓之戎所居漢書地理志敦煌郡杜林以為古瓜州地師古注曰即允姓有二種一曰姜姓之戎左傳晉范宣子數戎子駒支稱秦人迫逐乃祖吾離於瓜州者是也其後自瓜州徙晉南鄙為晉之附庸一曰允姓之戎左傳王使詹桓伯辭於晉曰允姓之姦居於瓜州伯父惠公歸自秦而誘以來所謂陸渾之戎陸渾本瓜州地名按允姓之戎元和姓纂作

尹姓之戎允後魏明帝罷敦煌鎮立瓜州開皇所置改為承元魏所立尋改義州莊帝又改為瓜州開皇所置改為承武德二年所建隋大業三年改瓜州為敦皆治今沙州

武德五年析沙州東之常樂縣為瓜州始移治焉既分瓜州以舊治為西沙州言在瓜州之

也西大歷十一年陷於西蕃陷後七十五年張義潮以州歸唐宋時入西夏詳沙州下元復立州明初廢元史地理志瓜州夏亡州廢元至元十四年復立二十八年徙居民於肅州但名存而已

明史地理志云瓜州洪武初廢又西域傳云自赤斤蒙古西行二百里曰苦峪自苦峪南折而西百九十里曰瓜州自瓜州而西四百四十里達沙州按赤斤立於永樂間其時瓜州已廢蓋亦徒因舊名也雍正十一年吐魯番輔國公額敏和卓等避準部之偏率部內徙於瓜州築五堡居之頭堡在州城西南二十里又西南十里為二堡二堡西北十里為三堡又西北三里為四堡四堡東北十里為五堡兵備道王全臣為開墾三千五百石地東西二十餘里南北四十五里俾資耕作自安家窩舖州城東五十里起至乾溝止州城

東三鑿大渠五十里長九千丈引蘇勒河水南流折而西逕安西州城  
十里散爲四支渠一曰比櫛渠溉四五堡田二曰崇墉渠溉頭堡田三日千  
倉渠溉二堡田四曰萬箱渠溉三堡田是爲回民北渠明年又於瓜州  
南回民田二十里之外開墾一千石地自安家窩鋪渠口上七里許開  
渠一道至瓜州止長萬八千七百二十丈一百零四里是爲回民南渠  
迨回民歸故地安集客民隨時疏濬支渠益多矣蘇勒河逕亂山墩又  
西流五里逕沙棗園北又西流五里逕渠口塘北衆渠之首故設汛焉  
又西過安西州城北

渠口塘西十里爲小灣莊小灣西四十里爲乾溝數十里間崇山障其  
南長河帶其北中錯吠澮良田千頃比次龍鱗近舍陂塘遠山林木春  
陰秋霽宛在畫圖環州界居民二千七十七戶種田十萬一千二十畝  
三分六釐二毫額徵糧六千二百五十九石二斗一升六合二勺乾溝  
之西二十里曰石岡又西十里曰大灣卽州治也大灣自雍正六年駐  
安西同知乾隆二十五年改同知爲安西府裁衛爲淵泉縣三十九年  
裁安西府改淵泉縣爲安西直隸州今城卽雍正六年所建周六里七  
分高二丈六尺六寸門四東曰朝京西曰綏遠南曰永清北曰威寧乾  
隆三十三年陝甘總督吳達善徙城於大灣西南二里許曰新城城之  
南門屢燬於火三十九年總督勒爾錦復修舊城居之新城惟垣墉存  
焉蘇勒河逕城北三里往來西域郵程是經奔浪洪波動爲阻絕河源  
紀略云蘇勒河逕薩拉胡魯蘇南安西城北是也河北岸半里許有龍  
神祠紺宇宏麗中殿塑龍神像側懸故提督永公常畫像角犀美髯  
頂領補服咸言廟食於斯也廟庭有乾隆間立碑

按龍神之爲永公不知其說所自 國史

傳及廟碑皆不言之碑為乾隆二十五年聖製其文曰國家德被遐方威宣絕漠不惟師武臣力亦實有神靈之助用能厚集士衆克成大勳惟嘉峪關木酒泉故郡素稱天險關門外而戈壁沙磧彌望瀟漫透迤向因艱於水泉行旅重困朕蕩平西域誅其一二苞孽之順命者爰整六師采入其阻初慮士馬萬衆綆汲或缺於供及行其地而甘泉隨地湧出滃滃然汨汨然淳泓滲漉不特荷及之士漱濯清流而馬駝駱駝釋赴飲不匱按酒泉城下舊有金泉泉味如酒漢氏遂以名郡茲泉出自沙漠瑞應尤異守土之吏以告朕惟祭法德施於民則祀之當疆事方殷而泉流肆溢天人協應靈貺聿臻其事非偶爰封神爲助順昭靈龍神命而泉既成當建碑紀述神廟春秋祀事惟謹繡棟雲楣崇巖巨鎮屹峙關外廟既成當建碑紀述神廟春秋祀事惟謹繡棟雲楣諸古人君爲政太平則醴泉湧朕嗣守鴻業圖大思艱命將出師冀行天罰掃百年逋誅之寇用以續承先緒式廓丕基計自今邊圉靜謐屯牧安恬其所以荷天庥而迓神祐者萬禩靡有紀極爰系以銘銘曰嘉峪之山巖關峨峨六師于征後舞前歌宛宛流沙迢迢遠道天戈所臨地不受寶連巖滋液並醴疏甘光澄冰鏡潔比秋潭汲之日新挹之無竭士飽馬騰霜清月澈迺營高敞迺建豐標春秋載薦丹荔黃蕉斟酌靈泉惟神之庇洗兵萬載錫我繁祉

又西流與西源合

安西州城西南百五十里有百爾齊堡

堡西距敦煌縣城北黃墩堡七十里

堡周一里五

分雍正五年建蘇勒河舊流至堡而止岳公鍾琪鑿河西引至柯柯砂石以會黨河然水入漏沙流漸微細矣柯柯砂石卽庫庫沙克沙也

西源曰黨河二源並導

東源出窟窿山山在敦煌縣東南與雪山相屬也山北出細流五並山麓西流七十里逕五個山嘴北而會源處極三十六度五十八分西二十度四十分水又西百里逕伊克錫爾哈晉南是曰錫爾哈晉河或作哈金河字又西二十五里逕邁蘇圖南又西二十里逕奎天峽口南是曰奎天河河南岸皆沙山也河又西流二十里逕紅石喇牌南又西十里逕頭道沙灘南水色赤又西二十里逕二道沙灘南西源出窟窿山西克博圖山水西北流七十里逕巴罕多爾蓋又西北三十五里逕大河口爲大水河源處極三十七度三十三分西二十一度四十分大水

河又西北五十里逕頭道沙灘南水色亦赤又二十里逕二道沙灘南  
兩河間沙山隔之自大水河踰沙山至奎天河五十里舊柳溝志言黨  
河所出四峯矗立曰四蟒山詢諸故老莫識其名自大水河至敦煌縣  
城七百三十里

西過鳴沙山南

二源至二道沙灘入沙皆伏二十里復出於烏喇窰洞之北會為一河  
色赤黨河自頭道沙灘以下至雙河岔色皆赤是曰黨河準望蓋在鳴沙山之東南也山在敦煌

縣城東南四十里新唐書地理志鳴沙山一名沙角山又名神沙山肅州志引元和志云  
鳴沙山一名神沙山其山積沙為之峯巒危峭踰於山石四面皆沙隴  
昔如刀刃人登之即鳴隨足頽落經宿風吹輒復還如舊今元和郡縣  
志無此語山東麓有雷音寺倚山為宇山錯沙石堅凝似鐵高下鑿龕以千  
百計年祀邈遠經歷兵燹沙壓傾圮梯級多斷而佛相莊嚴斑斕金碧

者猶粲然盈目故又曰千佛巖巖之莫高窟前側立周李君重修莫高

窟佛龕碑蓋碑版於前秦彼土耆士趙吉云乾隆癸卯歲巖畔沙中掘

得斷碑有文云秦建元二年沙門樂傳立旋為沙所沒李君碑即修樂

傳功德也莫高窟碑兩面刻度以建初尺高五尺七寸六分廣三尺二寸

篆額大周李君修功德記八字已剝落第一行曰大龕八上柱圍李君  
莫高窟龕一龕碑并序第二行曰首望宿衛上柱圍敦煌張大忠書弟  
應制舉龕六字其文曰原夫容萬物者而望也容而望者太虛焉○辰  
◎區而之文并木山河壑之理推之律呂寒暑之節十可一然而  
三家不定四術猶迷口申臆斷之辭競起異端之論矧乎可一然而  
身常住凝功實湛然無九驚一乘絕有為而口無為獨尊三界若  
迺非相示相摠權實以運慈悲非身是身苞真應而開方便不言作  
口啓聖於上皇之始或練石而斷龜足立嶽九而察龜文調五行而  
八節復有儒童鳳凰生震旦而鬱元雲迦葉猶龍下閣浮而騰紫氣或  
因山起號或號九風剛詩書而立訓莫不為均滄海之納百川其道  
有千門咸歸一性等碧空之含萬鳥均滄海之納百川其道是知法  
三千國界悉奉費而輸琛百億至而竝承風而偃化拔衆生之毒箭不  
羣品之良醫悲龍屏氣於孟中狂為亡嶽七感灑法雨而隨根無願不

從嗽慈光而逐物豐功厚利誠無得而稱焉我大周之馭宇也轉金輪  
之千輻運被四而不於心田皎三伊於智藏慈雲共舜雲交映慧  
不召而自榮傑休離韻韶韶護蠻夷戎狄飾無外之宏唱該空有而  
棘以承榮傑休離韻韶韶護蠻夷戎狄飾無外之宏唱該空有而  
大雲徧布寶雨滂流聞無內之至言恢無外之宏唱該空有而  
有沙門樂通同蕩蕩乎巍巍五名言者也莫高窟者厥爾秦建元二  
營建佛藍之起濫觴於二僧復有刺史建東野行至此山忽見金  
庶造作相仍實神秀之幽巖靈奇之淨域也西連九隴坂鳴沙飛井  
其名東接三危峯泫露翔雲騰嶽七後顯徹川原麗物色新仙禽瑞  
育其阿斑羽毛而百絳珍木嘉卉生其谷絢花葉而千光爾其鵲  
基植端嶽七塔構層臺以造而刻石窮阿育之工彫檀極優闡之妙  
至景暉丹陸節啟朱明四海士至入方緇素趨方嶽人歸難足之山  
似赴驚頭之嶺陞其欄檻疑絕於至間窺其宮闕似遊神乎而上豈  
異夫龍王散馥化作金臺八幢幡五色而燦爛鍾磬八音而鏗鏘香  
積之餘俱臻純陀之供樂傳至極於無極共喜芬馨至及非至咸歆  
遙嶽七大周壁麻之辰樂傳至極於無極共喜芬馨至及非至咸歆  
百他歲計窟室一千餘龕今見置僧徒即為煥弘其迹推甲子四  
之奇太尉願之苗李廣以猿臂標奇李固以龜文表相長源森森既浴  
◎而涵○層構嶽九祖穆周燉煌郡司馬使持節張掖郡諸軍事張掖

太守兼河右道諸軍事檢校永興酒泉二郡大中丞蓋毅將軍祖  
隨大黃府上大都督車騎將軍並多藝多能謀身謀國文由德進武  
功陞為將不禦遠之方牧得安邊之術庭抽孝嶽九泉竭誠而奉上  
謙光下物不自驕矜流令譽於當率鍾餘慶於身後達左玉鈐衛  
穀府旅帥上護軍嶽十倜儻之姿夙負不羈之節荆山虹玉不能比  
內潤宋國驪珠無以方其外朗行能雙美文武兼優臨池植嶽九  
嘗歎息而言曰夫至生一代難保百齡脩短久定於遭隨窮通已賦  
冥兆假令是滌宵襟疏耳目可拔山嶽九條之露何區碌榮利奔擲  
者哉於是滌宵襟疏耳目可拔山嶽九條之露何區碌榮利奔擲  
嶽十歸岳捨邪遇善恭虔必能尊重讚歎迺於斯嶽岫造窟一龕藻  
圓周莊嚴具備妙宮建四廬之觀寧設齋幡香作禮爰屆茲吐風雲  
澗曲岩巖而鬱律杳窅而嶽嶽就窟設齋幡香作禮爰屆茲吐風雲  
宏接武歸依信根逾固者矣嶽嶽就窟設齋幡香作禮爰屆茲吐風雲  
落見尋巖菊以芳菲入用其嶽嶽就窟設齋幡香作禮爰屆茲吐風雲  
死不息既如幻如化亦隨起嶽嶽就窟設齋幡香作禮爰屆茲吐風雲  
向畢而兄遂亡公任左玉鈐衛嶽嶽就窟設齋幡香作禮爰屆茲吐風雲  
上柱固竝奇才卓犖逸調昂莊衛劾穀府旅帥上護軍嶽嶽就窟設齋  
垂而賦針後必昌為賢嶽嶽就窟設齋幡香作禮爰屆茲吐風雲  
盡至間之麗飾馳心入解脫締絕迺之曉區團玄度之清風肅肅羽  
旁列金姿儼以靈而侍衛睿題留匹玉牖來風露滴砌而針表還同  
鹿苑之遊粵以壁厓元季五匹十四◎脩茸功畢設塔前陳桂饌以  
薰空莫蘭羞而味野嶽十無虞萬邦辨一偽末之萌羣品沐淳源之始

佛輕衣而石盡釋教長流去纖芥而城空法輪恒轉且夫立功立德  
揚於竹轍一何況大慈大悲不宣暢於金冊輒課庸淺敬勒豐碑合掌  
曲躬迺為詞曰法身常住隨緣大周廣運普濟含靈金輪妙境玉冊  
滅疑玄乘機逐果示變隨緣大周廣運普濟含靈金輪妙境玉冊  
長離入閣屈軼抽庭四夷偃化重譯輸誠爰有名窟寔為妙境玉冊  
空蜂臺架迴珠箔。綴璿題匾德水鳥喙禪杖十方會合四輩交馳  
三危川壘綺錯物產瑰奇花開德山窻雲紫寶蓋。灼金幢芳羞味野  
香歧鳳鏤檻盤龍錦披石砌繡黥山窻雲紫寶蓋。灼金幢芳羞味野  
匠陳彼鉤繩鑿斯巖嶂代脩七覺門襲三歸取與有信仁義無違彫  
寶利絢飾金暉真儀若在靈衛如飛營葺兮既終丹青兮已畢相好備  
兮圓滿福祥臻兮貞吉百劫千劫作率青蓮赤蓮兮塔前度後昆兮可  
衣入如來之室佛道兮曠蕩法源兮迤邐申朔拾肆。癸酉敬造此下  
悉維大周璧厓元季歲次戊戌伍區庚申朔拾肆。癸酉敬造此下  
二行低一字文曰李氏之先出自帝顓頊高陽氏之苗裔其後名  
佐唐虞代為大理既命為理官而以錫其姓泊殷之季幸有後名  
德靈得罪於紂其子理貞違難避壘居殷食李以全其壽因改為李  
後漢武開拓四郡辟李翔持節為破羌將軍督西戎都護建功於道  
高四海頌命夜場追贈太尉遂葬此縣因而家焉其後隴西之至途  
涼昭食邑燉煌又為燉煌王也遠祖顧漢太尉公歷幽州刺史食  
邑赤園宕燉煌一顯祖昭魏使持節武張酒瓜等四州諸軍事四州  
河右道大中丞輔國大將軍會祖穆周燉煌郡司馬使持節張掖郡諸

軍事張掖太守兼河右道諸軍事檢校永興酒泉二郡大中丞張掖  
軍二隨大黃府上大都督車騎將軍考達左玉鈐衛勅毅府旅帥上  
護軍兼都尉紫微上柱國莫高窟又有元至正造象記  
武校尉行紫微上柱國莫高窟又有元至正造象記  
都尉姪奉逸翊衛上柱國男奉誠翊衛姪奉副尉庭州鹽池戍主上  
僧寥廓上柱國莫高窟又有元至正造象記  
鑄字索洪亮 莫高窟又有元至正造象記  
形龕中作佛像之左右上方各作二行分用六體字書唵呢入  
唵字額正書莫高窟三字旁有小字正書起初二字龕左日功德  
結來歹 屈木 脫花赤大王又左日卜魯合真 陳氏妙因龕右日維  
元至正八年歲次戊子五月十五日守朗立 長老委耳立嵬 劉交  
有 吳義賽 把里耳兒 弄卜耳者 弄卜令布 琬有藏布 口忍  
下方曰沙州河渠司 提領威羅沙 翟忍布 又右曰奢藍令旃刻龕  
吳都 百戶宜吉 科忍布 善友脫呆 哈只 大使逆流吉 旃刻龕  
奴 吳脫延 劉拜延 解逆立嵬 解障布 文殊奴 楊若者 華嚴  
的刺 也先 木 張文通 梁黑狗 王立勾 李世榮 逆立嵬  
劉三 陳世昌 翟文通 李劉家狗 王立勾 李世榮 逆立嵬  
沼 僧口惠 蘇乙尼 迭立迷失 院主口革 張耳赤 弄義立即 沒德

西或水道記卷三

右





火宅於一乘破空遺相指化城於四坐虛往實歸於是引兄大賓弟朝  
 英姪子良子液子望子羽等拜手於塔且均家財自給是得苑融袂於堂  
 上曰主君恤人求瘼戡難濟時并稅一郡光昭六親况祖孫五枝洞橫  
 敞危樓將以翼大化將以福先烈何表其貞非文何以蒙紀其遠且登  
 素四殺堂構免墜貽厥無斯銘今豈遐棄紛然遞進來以求蒙蔡公乃指  
 高能賦古或無遺遇物斯取則不遠屬詞比事固可當仁仰恭指歸俯  
 精廬而謂愚曰操斧柯取則不遠屬詞比事固可當仁仰恭指歸俯  
 就誠懇敢曰辛未建妹夫鄉貢其碑陰為唐李氏再修功德碑額篆書  
 明經攝煥煌州學博士陰庭誠其碑陰為唐李氏再修功德碑額篆書  
 三字曰唐宗子隴西李氏再修功德碑陰為唐李氏再修功德碑額篆書  
 十三字曰唐宗子隴西李氏再修功德碑陰為唐李氏再修功德碑額篆書  
 系也府籍廣乃大散騎常侍英髦驥馴魚袋靈皆以稽古  
 微言留心儒素或登華弟更高拔猶次將軍之列子承恩鳳閣父  
 乃擢處貂蟬朱門不墜弓裘暫冠樹崇隆於貴族至而源分特秀門繼  
 簪裾家承九錫之枝流派祥雲之允時遭西陲沒口至德年中十  
 郡土崩歿絕玉關之路凡二甲子運偶大中之初府君與啟途是金星耀  
 芒之歲皇化溥洽通平八宏遐占雪山綿邈萬里隴右一州節度管  
 文藝卓犖進止規常迥然獨秀時則妻父河西隴右一州節度管

內觀察處置押蕃落營田支度等使金紫光祿大夫特進食邑二千戶  
 實封三百戶賜紫魚袋南陽張公諱義潮慕公之高望藉公之文武  
 於是乃為秦晉遂申伉儷之儀將奉承祧世祚所以公具家諫面奏  
 蒙表薦因依獻賦觀拜彤廷宣宗臨軒問司馬檢校國子祭酒  
 王階上亦沖融破顏羣公愕視乃從別勅授涼州司馬檢校國子祭酒  
 兼御史中丞賜紫魚袋錫金銀寶貝詔命陪臣乃歸戎幕口餘載  
 河右麾戈拔幟袂囊龍韜盡展克復神烏而一戎衣殄虜于河蘭馘  
 獯戎于瀚鞬御海加以隴頭霧卷金河混瀚如也百城無拜井之虞十  
 列烽之患復天寶之口孫致唐堯之壽域晏如也百城無拜井之虞十  
 郡豐登吏士賀來蘇之政此乃三槐神異百辟稀功英雄半千名流  
 古公又累朝獎恩渥日深方佩隼口用堅磐石動猷未萃俄已云亡  
 瞻依名遠戎王贊普追召特留在內兼假臨壇供奉之號口以擅持談  
 柄海嶽吞流恩洽燉煌召特留在內兼假臨壇供奉之號口以擅持談  
 河隴亡妣汜氏太夫人龍沙鼎鼐盛族孤標庭訓而為儔僧叡餘蹤扇於  
 清資不承家建業荐累代而揚名閭聯綿長緒帝王之謀孫軌範而  
 矣佳譽存焉故府君瞻右散騎常侍生前遇三邊無警四人之室今  
 泉命駕傾誠謁先人之寶剝迴顧粉壁念疇昔之遺蹤瞻禮玉豪歎  
 樓之半側豈使林風透闔埃塵寶座之前峻嶺陽鳥曝露茶毗之所  
 道之南復有當家三窟今亦重修泥金華石篆籀存焉於是大豁寶  
 訪其杞梓質材運斧百堵俄成魯國班輸親臨勝境雲霞閣重軒曉方  
 塘未及星環斯構矗立雕簷化出巍峩不讓于龍宮懸閣重軒曉方



道姚培和構亭泉上常攜茶具載筆來吟訪古遐陬斯為故實黨河逕山陽功德前碑所謂前引長河波映重閣也

又西過三危山南

三危山在鳴沙山北太平御覽引西河舊事曰三危山有三峯故曰三

危俗亦為昇雨山按史記正義引括地志作卑羽山昇卑形近兩羽聲近故訛史記正義引括地志

曰三危山在沙州敦煌縣東南三十里水經釋禹貢山水澤地曰三危山在敦煌縣南鄯氏注引山海

經曰三危之山三青鳥居之是山也廣圓百里在鳥鼠山西即尚書所謂鼠三苗于三危也太平御覽引河圖括地象曰三危山在鳥鼠之西

南與汶山相接上為天苑星黑水出其南按今三危山大不至百里且與甘州之黑河絕不相涉魏中山公杜豐追吐

谷渾慕瓚之子被囊度三危至雪山生擒之蓋三危之南為雪山吐谷

渾故地也元和郡縣志雪山在晉昌縣南百六十里南連吐谷渾界黨河自鳴沙山西流十里逕三

危山方輿紀要云鳴沙山東南十里為三危山蓋沿高居誨使于闐記之誤

又西過黨城西

黨河自烏喇密洞西四十里逕泉溝腦兒北又西四十里逕長山子北

又西四十里逕月牙湖北又西六十里逕鼈蓋山北又西北二十里至

橋頭自泉溝腦兒迤西南山積雪分流來注北阻石山底堅湍急雖濁

不淤至橋頭而水勢益盛水逕橋下湯湯流赭西北二十里逕黑嶺南

又西北三十里逕黨城西黨城在敦煌縣城西南百里垣墉猶存莫知

所作年禩其地極三十八度五十五分西二十一度三十四分午正日

景夏至長二尺八寸九分冬至長一丈九尺六寸八分春秋分長八尺

二寸七分高居誨使于闐記曰三危山西渡都鄉河曰陽關陽關故址

在縣城西南百五十里巴顏布喇地是則都鄉即黨河矣河南岸為雪

山產金元之曲先也元史世祖紀至元二十年三月遣阿塔海成曲先成宗紀元貞元年春正月立北庭都元帥府以平

章政事合伯為都元帥江浙行省右丞撒里蠻為副都元帥皆佩虎符  
立曲先塔林都元帥府以慶都察為都元帥佩虎符大德元年秋七月  
罷蒙古軍萬戶府入曲先塔林都元帥府泰定三年五月甘肅  
行省臣言赤斤儲粟軍士度川遠給不便請復從於曲先之地從之拜  
延入都魯傳孫兀渾察授蒙古萬戶至元三十年卒次子襲授曲先塔  
林左副元帥按成宗立北庭及曲先塔林兩都元帥猶至元之設兩宣  
慰司蓋哈刺州罷置司而  
改立都元帥於曲先塔林也

北流醜為渠

黨河至黨城折而北故曰黨城灣逕城西北流七十里至戈壁沿子又  
北流百六十里至沙棗墩兩岸叢薄沙棗成林舊有城亦曰沙棗城河  
逕其地疏為渠一東大渠分為二曰上永豐下永豐長三十二里溉八  
百五十四戶田雍正十一年六月十九夜山水驟發決永豐渠口壞民  
廬舍卽此渠也一西大渠曰普利長二十三里溉五百十九戶田一西  
小渠在普利南曰通裕長三十里溉百八十六戶田一新中渠在普利

北曰慶餘長十七里溉百九十戶田一西中渠在下永豐北曰大有長  
四十二里溉六百五十戶田皆雍正中漢興道尤攸所鑿漢書地理志  
云龍勒縣氏置水出南羌中東北入澤溉民田又西域傳云表穿卑鞬  
侯井以西原作面據宋祁校改欲通渠轉穀孟康注大井六通渠也下泉今本無泉字據  
宋本流湧出在白龍堆東土山下說詳余西域傳補注元嘗置沙州路河渠司於  
斯明史金濂傳言鳴沙州有七星漢伯石灰三渠是黨河之疏渠溉田  
其來舊矣

又北流過敦煌縣城西舊沙州城東

黨河自沙棗墩北流十里當沙州城東有渡口縛木為橋橋頽壞行人  
病之沙州之名始於前涼張駿唐初分瓜州置唐武德五年建西沙州貞觀七年仍曰沙州大  
寶元年改敦煌郡乾元元年復為沙州建中二年陷於西蕃按顏魯公宋廣平神道碑側





東支東合蘇勒河

黨河東支東流逕黃墩堡北堡周二里四分高丈八尺東西門二雍正五年建河流凡三十里至柯柯砂石以濟蘇勒然雙河之勢東流者十裁三四昔岳公鍾琪欲通舟運既鑿斯河而蘇勒之水至庫庫沙克沙入於漏沙勢微不能通流病一也黨河之尾趨西支者多趨東支者少病二也蘇勒與東支並盛時兩水衝激亦難行舟病三也故所造之舟沈於雙塔河焉其時沈青崖作詩紀事曰屈曲清漪自蜿蜒西流直到黨河邊因思王濬浮江柿便向河湄試革船自注云黨河與蘇勒河俱流入柯柯砂石而沒岳帥欲開通二河合流造舟運糧而不果余相度河流用賀蘭牛羊皮混沌數十鼓氣實糧其中順流而下達安西鎮城凡二百餘里可少節車馬之力

西支注於淖爾

黨河西支西流一百二十里入哈喇淖爾太平廣記云北庭西北沙州

有黑河深可駕舟其水往往汎濫蕩室廬瀦原野由是西北之禾稼盡去地荒而不可治居人亦遠徙用逃墊溺之患其吏於北庭沙州者皆先備牲耐望祀於河澣然後敢視政否卽淫雨連月或大水激射汜城邑則里中民盡魚其族也唐開元中南陽張嵩奉詔都護于北庭挈符印至境上且召郊迎吏訊其事或曰黑河中有巨龍嗜羔特犬彘故往往漂浪騰水以覲郡人望祀河澣我知之久矣卽命致牢醴布筵席密召左右執弓矢以俟於側嵩率僚吏班於河上峩冠斂板罄折肅躬俄頃有龍長百尺自波中躍而出俄然昇岸目有火光射人離人約有數十步嵩卽命發矢引滿以伺焉既而果及於几筵身漸短而長數尺方將食未及而嵩發矢一時衆矢共發龍勢不能施而摧龍既死里中俱來觀之譁然若市嵩喜已除民害遂以獻上上壯其果斷詔斷其舌函

以賜嵩且子孫承襲在沙州為刺史至今號為龍舌張氏余考黑河即  
 斯淖爾邊在蠻中宜藏龍怪惟地當北庭東南傳記之文往往差誤淖  
 爾東西八十里南北三十里極三十九度四十六分西自二十三度之  
 三十五分至二十四度之三分去羅布淖爾八百里輔國公通謨克傳  
 云雍正二年青海逆賊羅布藏丹津叛通謨克隨副將軍阿喇納駐布  
 朗吉爾偵賊黨阿喇布坦蘇巴泰等據哈喇淖爾路肆掠偕總兵孫繼  
 宗往捕即淖爾側也淖爾西通羅布淖爾有二道由淖爾南者自巴顏  
 布喇西二百里至多布溝又西南一百五里至呼魯蘇台又西七百三  
 十里至察罕齊老圖又西三百餘里至烏蘭托羅海又西至噶斯淖爾  
 東又北至庫布又北至努奇圖嶺南折而西至努奇圖塞沁國語謂  
 水源曰塞  
 沁塞讀如色 又西至努奇圖山口凡三百餘里又西由羅布淖爾南岸至伊

克噶順又西至巴罕噶順為塔里木河南岸由淖爾北者自庫庫沙克  
 沙由蘇勒河北岸至巴罕鄂羅蘇台又西當淖爾北岸曰蘇魯圖同語  
 茅棚  
 也 東距庫庫沙克沙百餘里又西至鄂庫勒又西至伊克都爾伯勒津  
 又西至瑪呢圖又西至鄂布倫又西至呼吐克烏蘇又西至綽呢呼吐  
 克又西由努奇圖嶺北至訥勒烏格呼吐克又西至塔奈呼吐克又西  
 至羅布淖爾南之特們噶順又西至巴罕噶順漢書西域傳言自敦煌  
 西至鹽澤往往起亭蓋昔時郵傳斯成孔道故唐元奘歸自西域太宗  
 賜詔云朕已勅于闐等道使諸國送師人力鞍乘應不少乏令敦煌官  
 司於流沙迎接鄯善於沮沫迎接又高居誨使于闐記云沙州西曰仲  
 雲族自仲雲界始涉讎磧皆由此以達于闐或曰流沙或曰讎磧即今  
 噶順諸程唐人謂之莫賀延磧又謂之大患鬼魅磧見王延德  
 使高昌記張燕公



裴行儉碑云公之送波斯也入莫賀延積中遇風沙大起天地暝晦引  
導皆迷因命息徒至誠虔禱於衆曰井泉不遠須與風止氛開有香  
泉豐艸宛在營側後來之人莫知其處按史記正義引裴矩西域記云  
鹽澤四面危道路不可準記行人惟以人畜骸骨及駝馬糞爲標驗以  
其道路惡人畜卽不約行曾有人於積內時聞人喚聲不見形亦有歌  
哭聲數夫人瞬息之間不知所在由此數有死亡蓋魑魅罔兩也斯鬼  
魅積所由命名歟

與色爾騰海南北相望也

色爾騰海在敦煌縣城西南四周有山圍繞水不長流巴顏布喇之南  
爲阿巴圖北口又南百六十里至南口又七十里至色爾騰海周三百  
里極自三十八度五十分至三十九度五分西二十三度一分至二十

分在羅布淖爾東南九百里

太平御覽引沙州記曰自龍涸至大浸川  
一千九百里晝夜蕭蕭常有風寒七月雨

便是雪遙望四山皓然皆白按龍涸疑卽哈喇淖爾及色爾騰兩海大浸川或卽羅布淖爾兩岸也圖理琛傳云初土爾

扈特汗阿玉奇從子阿喇布珠爾嘗假道準噶爾赴西藏謁達賴喇嘛  
已而準噶爾台吉策妄阿喇布坦與阿玉奇構怨阿喇布珠爾不得歸  
請內屬封貝子牧嘉峪關外黨色爾騰又阿拉善厄魯特傳云阿南達  
偵噶勒丹死其從子丹濟拉竄瀚海遣輝特台吉羅卜藏等馳赴噶斯  
而自偕噶勒丹多爾濟以兵繼之至色爾騰色爾騰海南六十里爲鄂

羅嶺通柴達木

肅州新志  
作柴旦

巴爾庫勒淖爾所受水

巴爾庫勒淖爾四源東南源曰招摩多河

烏魯木齊

同語格門之謂準回建治之地曰鞏寧城城南阻阿拉癸山

招摩多河

烏魯木齊  
鞏寧城

博克達山

東扼博克達山 進兵語博克達山神聖之謂猶云聖山也乾隆二十年西路  
懷中外一視準噶爾部告山神其文曰朕恭承鴻業撫馭寰區康乂柔  
殘虐其屬分崩離析人聊生雖在殊荒均之赤子朕何忍不為拯救  
坐視其危爰整王師分道並進今西路大兵出神境惟神建標西域  
聳峙萬山形勢剴切昭告用靈輝赫尚其默相翼我明威期迅奏乎  
救寧夫遠服虔申昭告用靈輝赫尚其默相翼我明威期迅奏乎  
四年平定西域祭告山神其文曰朕繼序不基輯寧函夏遐疇功  
部歸心乃逆回霍集占波羅泥都者自我師定有伊犁拔諸囚繫既  
孤恩之惡尤干黨逆之誅朕命將移兵奉辭伐罪每摧衆醜六師皆  
竹而前屢克堅城萬里如建瓴而下逃聽者向風納降者恐後械貳  
之尸獻防風之骨弟兄駢首申國憲于藁街遠近傾心撫皇輿于絕  
威曾告山靈今茲重譯歸懷將禮用酬神貺右享還齊于岳瀆西陲  
莫于遐荒若我馨香尚其歆格又頒歲祭文曰惟神作鎮西陲劾靈  
土出雲降雨暘陰盼蠶之功切漢憑霄龍虎紫回之勢邁祁連而聳  
嘉名並王會圖中指懸圃以建標顯位在荒經外式昭有赫永奠無  
疆朕繼序重熙救寧六合日月照臨之地盡入版圖乾坤覆載之區  
歸亭育萬類登諸仁壽百靈攝以懷柔惟茲魯木齊實當勝地巴爾  
哈達舊接神皋山靈之保障斯存境內之屏藩攸寄幅員計里不殊  
右戶庭屯牧如雲遙接東西候尉是宜登之祀典載在禮官爰卜日  
春初俾定期以時享升香瘞玉適均列嶽之班宣氣調神常峙塞垣之

烏魯木齊裕勒都斯伊犁徑路

黑溝塘

阜康縣

濟木薩

域式扶釐紀丕鞏鴻圖用薦苾芬惟祈歆格皆編修蔣和寧之詞也阿  
拉癸山南有徑路通伊犁自惠遠城百六十里至塔勒奇山口又四百  
七十里至哈什河之烏爾伯勒津河又五十里至察罕拜姓又七  
十里至空格斯河岸之烏爾特嶺又九十里至圖爾根河又七十里至  
蘭郭勒又二十里至烏爾特嶺又三十里至昌曼又三十里至納喇  
特嶺又二十里至大裕勒都斯河又四十里至阿爾沙圖又百九十里  
至胡吉爾台又五十里至哈屯博克達山又百五十里至薩勒哈郭勒  
又百五十里至烏爾布拉克又六十里至達爾達木圖又七十里至烏  
蘭拜又三十里至鞏寧城自鞏寧城北行六十里至黑溝塘乃折而東至博克達  
山之陰為阜康縣又東並山行一百九十里為唐沙鉢鎮 在今雙岔 卽  
阿史那賀魯所處之莫賀城 通鑑庭州西延城西六十里有沙鉢城守  
西五十里 今從之 又東五十里為濟木薩 Dairigon 西突厥之可汗浮圖城唐為庭州金  
滿縣又改後庭縣北庭都護治也元於別失八里立北庭都元帥府亦  
治於斯 元史憲宗紀元年以牙刺瓦赤不兒幹魯不覲峇兒等充燕  
忽等充別失八里等處行尚書省事賽典赤憲答馬丁佐之訥懷塔刺海麻速  
阿兒渾充阿母河等處行尚書省事法合魯丁匿只馬丁佐之二年分

西域水道記卷三

壹

護堡子破城

唐金滿縣殘碑

遷諸王合丹於別石八里地地理志至元十五年授八撒察里虎符掌  
別失八里畏兀城子軍站事世祖紀至元十五年冬十月賑別十八  
里日忽思等饑民十七年春正月命萬戶綦公直成別失八里冬十二  
月置鎮北庭都護府於畏吾兒境十八年夏四月自太和嶺大至別  
失八里置新驛三十其後綦公直立治場置市於別失八里暨諸王叛  
又屯田於別失八里公直終以兵敗陷焉按阿母河在鐵門關之南憲  
宗三行省西域居其二別失八里行省控制西域左地阿母河行省控  
制西域右地世祖即位西域諸王叛但立兩宣慰司於別失八里及哈  
刺和州分統南北道而舊阿母河行省之地不立官  
司矣成宗紀元貞元年春正月立北庭都元帥府  
故城在今保惠城  
北二十餘里地曰護堡子破城有唐金滿縣殘碑碑石裂為二俱高八  
第一行字不可辨二行曰周仕珪等雲中輦路三行曰姑臧府果毅都尉六  
柱國趙四行曰謙一惠敬泰攝金滿縣令五行曰姑臧府果毅都尉六  
行曰承帝師之七行曰登仕郎攝錄事四行曰昭武校尉涼五行曰而為  
魏承義郎三行曰登仕郎攝錄事四行曰昭武校尉涼五行曰而為  
退魏承義郎三行曰登仕郎攝錄事四行曰昭武校尉涼五行曰而為  
日有準繩  
唐造像碣石高一尺一寸廣一尺三寸存者十八行第一  
預於此今有果毅四行曰基等跋涉砂磧交節邊垂五行曰雲積悲心  
於萬里交河淚下忽六行曰思於百季遂鳩集合營敬造七行曰斤并  
尊像等剗剔彫琢八行全泐九行曰人九藝十行曰營主九件十  
一行曰迂忠叶九玄蓋十二行曰立義叶九明德十三行曰司兵

保惠城南山千佛洞

古城

松山城

獨山城

奇臺縣

劉十四行曰司由王十五行全泐十六行曰元造像碣石上截作番  
十七行曰眾嶽八覺道十八行曰而嶽五嶽元造像碣石上截作番  
像疑是元  
余歸程宿於保惠城日已西銜馳往護堡遊訪破城孤魂壇  
時所造  
有敗利懸鐵鐘厚寸許剝蝕無文形如覆釜土人戒不得使有聲誤觸  
而鳴立致黑風發地每有唐時銅佛余收得二鋪高踰四寸背皆有直  
孔保惠城南十五里入南山山麓有千佛洞紺宇壯麗山南通吐魯番  
宋王延德使高昌記云自前庭至後庭經雪山龍堂殆由斯路保惠城  
東北九十里為古城其南山曰松山城距山百里元史哈刺亦哈赤北  
魯傳云子亦朶失野訥從帝西征至別失八里東獨山見城空無人帝  
問此何城也對曰獨山城往歲大饑民皆流移之他所然此地當北來  
要衝宜耕種以為備疑獨山城即古城矣自古城東行五十餘里折而  
南三十里為奇臺縣縣南距山五十餘里是皆蔥嶺北幹自伊犁南境





略云松有二種一種紅松一種白松白松於此置營塘洪先輩亮吉經四季長青紅松換葉至五月初始發新枝此作萬松歌松皮可煎爲膏山中雪深處生花曰雪蓮又產草曰一枝蒿營塘南半里有泉發山半亂石中驀坡下經塘西數十步塘之東二里亦有泉發山半又東六里有水發山澗皆北流滙爲松樹塘水又西北流入於招摩多河河又西流入淖爾

南源爲奎蘇水

松樹塘西八十里曰奎蘇置營塘李繩武傳云乾隆二十一年繩武與參贊大臣雅爾哈善調滿洲綠旗兵分二隊抵巴里坤斬和碩特汗沙克都爾曼濟復分兵殲剿南山奎蘇博爾和津之厄魯特四千餘人蒙古語謂腹臍爲奎蘇言其居中也營塘之北十餘里數泉迸出會爲河是爲奎蘇水北流會葫蘆溝水葫蘆溝在奎蘇營塘南二十餘里山中

溝有徑路通哈密頭堡水自溝發北流經奎蘇營塘西里許時或乾涸惟餘沙礫故又曰石河奎蘇水會以西北流方略云陝甘總督黃廷桂奏言查雍正年間巴里坤駐劄大臣時奎蘇石人子巴里坤以至尖山一帶地畝俱經開墾臣委總兵丑達勘得尖山子起至奎蘇一帶百餘里間從前地畝舊迹俱存係取南山之水共有正渠九道自山口以外多滲入沙磧須木槽接引方可暢流其三道河以北自鏡兒泉三墩起至奎蘇止亦有開墾地畝正渠三道及支渠形迹請於甘涼肅三處先派種地官兵一千名於來年正月疏濬水泉開引渠道二三月間土膏萌動卽翻犁試種從之

東源爲三道河

招摩多河所逕之沙山迤邐與東北諸山接最東者曰大柳溝次小柳

溝次廟兒溝次板廠溝次樓房溝以次而西相去或五六里或至二十里各溝出水會而成河流逕沙山北沙山長十許里牧馬者入山深處夜聞鈴鐸音相傳昔覆軍於此後漢書西域傳呼衍王將三千餘騎寇伊吾伊吾司馬毛愷遣吏兵五百人於蒲類海東與呼衍王戰悉爲所沒沙山正蒲類東也其水西流逕龍神祠南疏渠溉天時莊田又西流逕第二龍神祠南疏渠溉人和莊田又西流至破城南疏渠逕地利莊南大有莊北溉兩莊田又西流分爲三是爲三道河南支西流入招摩多河中支北支西流而會雙溪縈繞左右環村宜禾縣田凡五萬五百二十一畝八分額徵糧二千三百二十七石二斗一升五合九勺八抄六撮五圭草折糧一千五百十五石六斗五升四合乾隆中烏魯木齊巴里坤議加兵屯都統常青疏言巴里坤之沙山子奎蘇石人子諸處

隙地均零星不成片數且現已安插戶民恐渠水不足反致周章毋庸加兵屯種報可故皆爲戶田也

西南源爲西黑溝水

鎮西府城東三十里有東黑溝水發山漑石人子莊田而止石人子者在府城東五十里鑿片石爲人狀立於道左驅車過之必以脂膏其脗府城西二十里有西黑溝水深谷茂林恒障天日踞石藉草泉壑幽美水出溝東北流至府城西半里許爲沙河又西北入淖爾

分注於淖爾

招摩多河奎蘇水三道河逕鎮西府城北入淖爾西黑溝水逕鎮西府城西入淖爾鎮西府治極四十三度三十九分西二十三度三十六分午正日景夏至長三尺六寸七分冬至長二丈三尺七寸一分春秋分

長九尺五寸四分城即雍正七年岳威信公所築兵城也周千四百八十二丈凡八里二分四釐有奇高丈九尺門四征準部時兩駐大軍軍罷置廳駐同知乾隆三十八年升為府改城為鎮西府城增門名東承恩西得勝南沛澤北拱極領宜禾奇臺二縣奇臺縣乾隆四十年置城駐鎮西府宜禾縣各一人總兵一人綠旗馬步兵三千六百七十八人城東南半里乾隆三十七年建會寧城周六里三分高丈六尺門四東宣澤西導豐南光被北威暢駐領隊一人滿營兵九百一十二人淖爾在府城西北四十餘里古之蒲類海漢書應劭注曰蒲類匈奴中海名故後漢裴岑碑有海祠之文也雍正七年岳威信公於石人子獲漢碑皮之幕府祠西皆下余度以慮僖尺碑高四尺三寸寬一尺八寸六行行十字隸書其詞曰惟漢永和二年八月敦煌太守雲中裴岑將郡兵三千人誅呼衍王等斬馘部衆克敵全師除西域之疾蠲四郡之害邊竟艾安振威到此立海祠以表萬世其南有山漢謂之白

祭罕哈瑪爾山

山班超傳命將帥擊右地破白山臨蒲類章懷注引西域舊事曰白山之中有好木匈奴謂之天山按此非天山正峯見余西域傳補注去蒲類海百里按言去海百里故知非庫舍圖嶺又引郭義恭廣志曰西域有白山通歲有雪亦名雪山蓋今烏可克嶺其北亦有山曰察罕哈瑪爾山蒙古語哈瑪爾鼻也土人以俗語以山梁為山鼻山名海又曰哈木哈瑪爾淖爾矣淖爾正南隔山為哈密界漢之伊吾也通鑑魏永平元年高車王彌俄突與柔然佗汗可汗戰於蒲類海不勝西走三百餘里佗汗軍於伊吾山北按高車所遁蓋今色畢噶順兩溝之間其中有白山子徑道南通陶賴軍臺即伊吾山北淖爾北三百餘里曰阿貴圖諺曰羊圈灣又北六十餘里為都蘭哈喇山山有舊鉛礦扎哈沁公牧地也初準噶爾謂司礮卒曰包沁守汛卒曰扎哈沁各領以宰桑有扎哈沁宰桑馮木特者游牧額爾齊斯河南準語額爾齊斯迺緊之謂



河流湍急故名之布拉干準語布拉干謂貂也河濱察罕托海地同語托海水灣也一作托

輝乾隆十九年被擒而降授內大臣職領其部參贊阿睦爾撒納軍尋

包沁宰桑阿克珠勒亦降禡木特兼領之授三等信勇公阿逆叛執之

不屈死二十一年二月以其孫札木禪嗣九月札木禪請內徙移牧哲

爾格西喇呼魯蘇仍其舊衆曰扎哈沁部其境南界巴里坤西界阿勒

坦準語謂金山為阿勒坦山舊對音為阿爾泰又作阿爾台烏梁海北界喀爾喀屯田官廠東界喀

爾喀在科布多城南嘉慶二十年松公筠議於都蘭哈喇山採鉛嗣信

勇公托克札巴圖札木禪曾孫獻其產鉛地長三百餘里廣六七十里自都

蘭哈喇東北至庫隴溫德里托羅海七十里東至大哈布山四十里東

南至庫庫托羅海百三十里西至札海圖六十里西南至小哈布山百

七十里明年長公齡高公杞疏罷之牧地復畀扎哈沁公

羅克倫河

Elgin Jesu-nor額彬格遜淖爾所受水

烏可克嶺西南四十里有孟克圖嶺準語孟克經久之意昌吉河發其

北麓準語昌吉場圃也河濱築此故名後遂因水以名縣乾隆二十三年參贊永貴奏侍衛圖倫

楚冒雪踰孟克圖嶺搜捕逸賊二十七年辦事大臣旌額理奏昌吉河

源產鐵或言嶺或言河源實則一也河四源並發滙而北流至山外分

為渠經昌吉縣治其城曰寧邊在鞏寧城西北九十里乾隆二十七年建周三里

五分高丈五尺門四東文同西武定南諧邇北變遐初設寧邊州同三

十八年改為縣縣治極四十三度四十五分西二十九度二十六分午

正日景夏至長一尺八寸一分冬至長一丈五尺五寸四分春秋分長

六尺六寸八分其地疑元之彰八里也元史地理志畏兀兒地第三十六日彰八里至元十五年授朶

昌吉縣

魯知金符掌彰八里軍站事按彰八里亦作昌八里亦作摻八里耶律希亮傳中統二年至昌八里城夏踰馬納思河是昌八里在馬納思河之東也李進傳至元十九年命屯田西域別石八里二十三年秋海都及篤娃等領軍至洪水山進軍潰被擒從至摻八里是摻八里在別石八里之西也

河經縣城東八里溉戶屯兵屯田昌吉戶三千四百八十一屯田十六萬五千五百六十七畝額徵糧萬三千七十石六斗五升四合六勺又荒地三萬七百三十八畝新招戶四百四十四減半升科額徵糧千四百八十石三升四合七勺兵屯凡兵五百名屯田萬八百畝為烏魯木齊左營也河又北潞為葦澤而止諺曰頭屯河因頭屯所以名之迪化州置所三曰頭屯在頭屯河東二十二里戶二百五十一屯田七千五百七十五畝歲額徵糧七百二十八石七斗五升二勺曰塔西河在胡圖克拜河西戶千三百零四屯田一萬二千石七斗六升曰蘆草溝在昌吉縣城西四十里戶一百八十五屯田五斗二升四勺皆乾隆四十二年建各駐千總一人頭屯河西十餘里為羅

羅克倫

克倫河羅克倫者準部時額林哈畢爾噶鄂拓克地其宰桑噶爾藏多爾濟居之噶爾藏多爾濟卓帳處在今孤穆第西十五里見國梁澄悅堂詩集注孤穆第在鞏寧城東偏北四十里也乾隆

二十年三月定邊右副將軍薩喇爾以大兵西下遣侍衛瑚集圖等諭之來降薩喇爾因駐羅克倫俟定西將軍永常兵回語謂涌出為羅克倫言其地有瀑泉上涌也其河二源亦出孟克圖嶺之麓乾隆四十七

年於其地置金廠金夫二十三人人月納課金三分河流逕雅瑪拉克山西而會出山口諺曰天河北流引東西渠各一東渠經縣西門北流

西渠經圓城西蘆草溝堡東而北流皆溉戶屯天河又北流西引渠一又北流分為二支東支曰三屯河西支曰御塘河各北流逕羅克倫軍

臺東軍臺距縣城十里昌吉縣治西昌吉兵屯分地四縣治東北五十里為寶

昌堡屯又三里為樂全堡屯各種田二千二百畝皆在頭屯河東治南三十里為

二工屯治北二十五里為三工屯各種田三千二百畝皆在三屯河東乾隆戊子八月十五夜屯官犒諸流人置酒山坡男女雜坐屯官醉逼諸流婦使謳流人怒殺屯官刦庫兵為亂即三屯河側也河又北流與御塘河會是為羅克倫河又西北流百餘里與胡圖克拜河會灤陽續錄云由烏魯木齊至昌吉南界天山無路可上北界葦湖連天無際淤泥深丈許入者輒滅頂蓋羅克倫河頭屯河下游所鍾也

胡圖克拜河

胡圖克拜河

準語胡圖克拜者吉祥也今彼中之諺易曰呼圖壁譯為有鬼地理之義名從主人而民入山林不逢不若吉祥之稱固為允矣乾隆二十九年於其地築城曰景化昌吉縣城西一百一十里城周三里五分高丈六尺門四東熙景西寶成南阜薰北溥信三十八年移寧邊巡檢駐之胡圖克拜河

出城南八十里之松山五源並出源處亦置金廠如羅克倫河例河北流出山逕瑪納斯營卡倫西獨山子沙磧東沙磧距景化城七十里北流二十五里為渠口疏東流渠六西流渠五又北流五十五里逕景化城西引西流支渠五諸渠間為景化城戶屯與烏魯木齊右營兵屯田凡戶千三百一屯田五萬一千四百七十七畝八分額徵糧四千三百五十八石二斗三升九合五勺又荒地萬四千五百六十畝新招戶百八十五減半升科額徵糧七百一石六升四合兵屯視左營之額景化城東北四里為頭工城南十五里為四工皆在胡圖克拜河東城西南二十五里為二工城西二十五里為三工皆在胡圖克拜河西四工各種田二千七百畝但地當孔道溝瀆縱橫載馳驅憎於跋涉河逕景化城北流百餘里與羅克倫河會

圖古里克河

塔西河

瑪納斯河

西源為瑪納斯河

胡圖克拜河西六十里為圖古里克河準語圖古里克物之河發南山  
圓者因地名以命河北流經圖古里克軍臺西數十步軍臺在呼圖壁又北流瀦葦澤而止  
乾隆二十年十月參贊策楞奏賊黨阿巴噶斯於圖古里克拒守是也  
圖古里克河西六十里為塔西河河三源發南山北流經塔西河所堡  
西又北分為二瀦葦澤而止塔西河西四十許里為瑪納斯河五源分  
出哈屯博克達山之衛和勒晶嶺乾隆二十二年參贊雅爾哈善奏言  
端濟布等至克伯訥克圖嶺捉生詢問知巴哈曼集等在瑪納斯河源  
之小衛和勒晶居住隨帶兵追入巴哈曼集帶百餘戶越大衛和勒晶  
嶺逃遁過嶺即裕勒都斯地方馬乏不能窮追即瑪納斯河源處矣水  
清產玉故又曰清水河玉色黝碧有文采璞大者重數十觔清水河北

流古爾班多邦水自東來入之古爾班沙扎海水自西來入之出山為  
瑪納斯河準語瑪納巡邏也斯謂其人濱河有巡邏者是以名焉河東  
岸里許有城墟舊基曰陽巴勒噶遜陽漢人語巴勒噶遜準語乾隆四  
十二年於其東建南北二城北曰康吉城周三里七分六釐有奇高丈  
六尺門四東迎曦西兆成南來薰北慶豐初駐縣丞建城之年改為綏  
來縣縣治極高四十四度二十分西三十度二十五分午正日景夏至  
長三尺八寸一分冬至長二丈四尺五寸二分春秋分長九尺七寸七  
分其南城曰綏寧城周三里五分八釐有奇高與康吉同四門東延旭  
西鞏遐南麗端北寧漠駐瑪納斯營兵兩城間築牆六十五丈九尺中  
置門曰靖遠關南城之南北城之北皆築邊牆通長四千四百二十三  
丈高二丈三尺瑪納斯河出山北流百一十里為渠口疏東流渠三皆

東入綏寧城南邊牆河又北流疏為磨河渠經靖遠關下入康吉城北  
邊牆溉其屯田綏來縣戶二千八百三十二屯田九萬五千一百四十  
三畝三分額徵糧八千八百三十三石七斗五升七合九勺又荒地三  
萬八千一百六畝新招戶五百零五減半升科額徵糧千八百三十四  
石五斗一升五合其兵屯舊為左右營左營屯卒六百一十六人種田  
萬二千九百三十六畝右營屯卒六百二十人種田萬三千二十畝乾  
隆五十年罷靖遠關牆西三里有地廣畝許湧泉瀦為池諺曰泉溝好  
事者往垂綸焉瑪納斯河逕泉溝西七里北流至縣北沿河左右悉為  
民田又西北流百五十里與烏蘭烏蘇河會水草所交莫測遠近羣雁  
止宿恆億萬計元史耶律希亮傳中統二年踰馬納思河抵葉密里城  
余數渡斯河冬則盡涸入夏盛漲急流洶湧每聞旅人有滅頂之虞

烏蘭烏蘇河

烏蘭烏蘇河

瑪納斯河西七十餘里為烏蘭烏蘇河源出綏來縣南古爾班多博克  
山亦曰烏蘭烏蘇山阿睦爾撒納既叛潛匿博羅塔拉博羅舊作波羅其黨納  
木奇住烏蘭烏蘇納林乾隆二十二年察哈爾總管端濟布搜捕瑪哈  
沁時扎哈沁之得木齊哈勒拜與達爾扎藏匿烏蘭烏蘇山內沙扎海  
地乃率兵渡瑪納斯河至美羅托山掩襲為賊所覺遁追擊之殺賊百  
餘沙扎海者即沙扎海水所發入瑪納斯河者也烏蘭烏蘇山出水二  
支東曰庫克河西曰錫博圖烏蘭烏蘇北流而會出山又北流數十里  
逕烏蘭烏蘇軍臺西軍臺距縣城八十里又西北流百餘里與瑪納斯河會新唐  
書地理志輪臺縣又百五十里唐輪臺縣治當在今迪化州治稍東志言瀚海軍西七百里有清海軍按瀚海  
軍在北庭都護府城內清海軍即渡白楊河七十里之有張堡城守捉  
清鎮軍城也以道里計之百五十疑當作二百五十

又渡里移得建河七十里有烏宰守捉又渡白楊河七十里有清鎮軍城以今證之里移得建疑於瑪納斯白楊河近於烏蘭烏蘇矣

北源為木丹莫霍爾岱河

河在塔爾巴哈台南境準語塔爾巴哈嶺也地多嶺故名舊作塔爾巴噶台當蘇海圖河之南準語

蘇海圖有檉柳處達爾達木圖河之東準語達爾達木圖枯木重疊之謂達爾達木圖河一曰

布克圖河塔爾巴哈台金廠所在蘇哈圖河即與納木河會流者也準語

納木水流平緩無聲之謂

注於淖爾

羅克倫胡圖克拜二河既會西北流二百餘里逕清水峽南入自淖爾之東南瑪納斯烏蘭烏蘇二河既會西北流百里入自淖爾之南木丹莫霍爾岱河流百餘里入自淖爾之西北是為額彬格遜淖爾準語謂

和爾郭斯河

老婦為額彬謂腹為格遜沿其舊名也今又曰阿雅爾淖爾淖爾當紅柳峽清水峽之中安濟哈雅軍臺正北二百餘里準語安濟藥草名哈雅採取也濱河多產此草居人往取故名軍臺在烏蘭烏蘇軍臺西百一十里圓椭圆形東西斜長百數十里南北廣數十里東南距巴爾庫勒淖爾千八百餘里淖爾南有地曰魚窩舖可耕嘉慶十九年松公筠欲開渠引葦蕩水溉之時報墾者已三萬餘畝渠成水不流罷

喀喇塔拉額西柯淖爾所受水

Kara Tala esike not喀喇塔拉額西柯淖爾所受水

烏蘭烏蘇河西三十餘里為和爾郭斯河和爾郭斯準語謂畜牧地也舊作和洛霍漸今又作霍爾

斯發源額林哈畢爾噶山和爾郭斯嶺匯阿什木水伊孫康圖爾水烏

里雅蘇圖水柯木訥克圖水察罕河車集河準語車集當胸之謂河為在兩山環抱之間故名

和爾郭斯河諺曰博羅通古河乾隆二十一年定西將軍策楞奏參贊

哈薩克錫喇等領兵至和爾郭斯河原作和洛擒獲阿睦爾撒納信用

之宰桑察衮並伊子巴朗其明年參贊永貴奏副都統額爾登額將博

羅通古之賊眾勦殺又明年超勇郡王策布登扎布擒準噶爾宰桑渥

赭特皆在斯河也河北流越山口山口在綏來縣分為三以西諺曰三

道河又北經五科樹西十餘里又北入葦澤而止和爾郭斯頭道河當

安濟哈雅軍臺之東其臺西二十里為安濟哈雅河亦發源額林哈

畢爾噶山大小二河匯流經特圖山西越山口山口在綏來縣治北流

入葦澤而止乾隆二十二年扎納噶爾布叛殺噶勒丹多爾濟於此也

安濟哈雅地極四十四度十三分西三十一度十二分午正日景夏至

長三尺七寸九分冬至長二丈四尺三寸八分春秋分長九尺七寸三

分安濟哈雅河西百一十里為奎屯河準語奎屯謂冷源出額林哈畢

爾噶山山產金乾隆三十六年置廠其年土爾扈特歸順置東路二旗

千二百二十戶於奎屯河西岸明年伊犁將軍舒公赫德以土爾扈特

郡王巴木巴爾游牧與淘洗金沙之河相距三十餘里罷兵丁之洗金

者四十七年都統明亮仍置廠金夫二百一十人納課如羅克倫河例

奎屯河北流出山疏西流渠一曰樹窩子商戶渠又北流逕庫爾喀喇

烏蘇城東四十里城曰慶綏乾隆四十八年建周三里一分高丈六尺

門四東撫仁西向義南溥澤北奉恩極四十四度二十四分西三十一

度四十四分午正日景夏至長三尺八寸三分冬至長二丈四尺六寸

一分春秋分長九尺七寸九分乾隆三十七年始建舊城四十八年於

其東北二里築今城駐領隊及糧員綠旗馬步兵各三百人遊擊統之

唐爾喀喇烏蘇城

余自奎屯軍臺西行烟草接天青痕無際平碾雙輪蚰蜒一線四十里  
亂流奎屯河水湯湯障泥半沒又十餘里碎石确犖細馬胡兒遠來叢  
莽卽土爾扈特卓帳所矣河干人語余云昔準噶爾虐回部囚瑪罕木  
特及二和卓木於此河側者舊相傳是知其處河又北流東西各引渠  
一東曰河沿子商戶渠西曰民戶渠慶綏城民戶八十四種田二千五  
百二十畝額徵糧百四十二石六斗七升六合戶屯之北爲兵屯田數  
如戶屯兵凡百二十人河逕兵屯東折而西北流逕軍臺西庫爾河軍臺東南距  
奎屯軍臺爲庫爾喀喇烏蘇河又西北九十里逕沙喇烏蘇軍臺南有  
阿爾沙圖布拉克水自東南來人之其水發源慶綏城東西北流經兩  
城間至新城北爲五道橋有蓮花池水自東南來滙舊城西門外二里  
許土阜如甌周近三里中有碧池水深數丈四時不耗白蘋蔓生亭亭

池面塞人謂之野蓮因以名池池水西流至五道橋北與阿爾沙圖布  
拉克水滙又西北流瀦爲水磨水之東皆商戶莊也又西北流入於庫  
爾喀喇烏蘇河慶綏城西南九十里山中有雅將軍營焉謹按方略雅  
爾哈善以乾隆二十二年三月任參贊五月駐濟爾噶朗準語濟爾噶朗謂安居之  
地總辦軍務斯其舊壘今尙巋然有水發於壘北流經鄂壘扎拉圖準  
鄂壘高聳之象扎拉冠上纓也相傳爲鄂壘扎拉圖水雅公駐兵前一  
準夷擊服回人於此加服冠纓故名歲定邊右副將軍兆公惠實駐之當是時西路降夷巴雅爾呢瑪噶爾  
藏多爾濟哈薩克錫拉等聞青滾雜卜之變羣起叛亂天大風雪聲息  
不相聞侍衛圖倫楚間道往迎十一月二十五日兆公以兵千五百轉  
戰而東明日次鄂壘扎拉圖賊人突至戰交綏十二月朔賊數千來攻  
我師拒守越三日五更時乘賊不備奮擊敗之斬馘千餘官兵陣亡者



三十四人得傷者一百四人其水故道北匯庫爾喀喇烏蘇河今北流經城西二十餘里又稍西北流而止故稱乾河蒙古語謂之敦都爾沙喇河譯言半黃也庫爾喀喇烏蘇河西北流七十餘里濟爾噶朗河入之濟爾噶朗河三源發南山名古爾班恰克圖山中產金置濟爾噶朗廠金夫二百九名納課如奎屯廠例恰克圖水北流經土爾扈特喇嘛寺東又西北流經布爾哈齊準語謂伏流之水旋出地上匯成大澤也軍臺西十許里軍臺東距城七十餘里為濟爾噶朗河又曰多木達喀喇烏蘇河西五十餘里置多木達喀喇烏蘇軍臺於三喀喇烏蘇居中也布爾哈齊莊南五里許軍臺在莊中沙阜湧泉流如畎澮勢甚湍急北經莊東二十許步為布爾哈齊水西北流入於濟爾噶朗河濟爾噶朗河又西北流入於庫爾喀喇烏蘇河濟爾噶朗廠西南有山曰額布圖嶺準語額布圖順適之謂發泉東北流為額布圖河乾隆二十

三年三月兆公惠奏擒扎哈沁之得木齊哈勒拜其游牧在額布圖河原作額布推河是也又曰固爾圖喀喇烏蘇其水自東北折而西北流凡數十里別為支流經軍臺固爾圖喀喇烏蘇軍臺東距布爾哈齊軍臺百三十里東五十許步余庚辰正月二十日路出斯程憩馬水側晨旭熹微冰漸初泮雉飛鳥浴琴筑琮琤水經軍臺遇沙而伏其正流經軍臺東二十五里河流散漫蕩石成灘寬二里許又西北流百餘里入於庫爾喀喇烏蘇河新唐書地理志云渡葉葉河七十里有葉河守捉又渡黑水七十里有黑水守捉黑水者即三喀喇烏蘇之謂歟庫爾喀喇烏蘇河又西三十餘里入於淖爾

南源為晶河

固爾圖喀喇烏蘇西二百五十餘里為晶河河出安阜城南山其山即

伊犁哈什河北岸山陰也。山有峽口。曰登努勒台。安阜城東五十里地。曰沙泉子。沙泉子正

南與登努勒台山口相直。兆公惠。會由此進兵。故安阜城南十里有兆將軍廢壘。新

唐書地理志云。黑水守捉。又七十里有東林守捉。又七十里有西林守

捉。又經黃草泊大漠小磧。渡石漆河。踰車嶺。至弓月城。過思渾川。蟄失

蜜城。渡伊麗河。蓋卽由登努勒台至伊犁矣。自回爾圖喀喇烏蘇軍臺

叢葦中。草高於人。又西北皆沙阜難行。所謂草泊小磧也。石漆河。或晶河之舊稱。河三源並出爲古

爾班晶河。準語晶謂蒸籠也。河濱沙土濕暖如蒸故名。西北流出山逕西路。一旗土爾扈特

游牧一百科樹之西。北距安阜城九十里。又西北流導西流渠。一溉戶屯田。又西

北流導東流渠。一溉兵屯田。安阜城管戶四十二屯。兵六十人。戶屯兵

屯各種田千二百六十畝。又有園戶種田千二百四十三畝。晶河又西

北流逕晶河舊城西半里。晶河始建城。置典史一人。乾隆四十八年於

舊城東半里築安阜城。周二里二分。高丈六尺。極四十四度三十三分

西三十三度十分。午正日景夏至長三尺八寸五分。冬至長二丈四尺

七寸九分。春秋分長九尺八寸四分。門四。東登春。西永豐。南輯和。北保

康。改典史爲糧員。又置綠旗馬步兵各二百。都司統之。皆隸慶綏城領

隊。轄河逕舊城西。又北流百餘里。入淖爾安阜城西。二百里至托霍木

圖軍臺。在伊犁惠遠城東。北四百五十里。南盡哈什圍場。山陰北盡淖爾。皆土爾扈特

錯處。自城以南。則河東者游牧。河西者屋居。自城以北。則河東者屋居

河西者游牧。

西源爲薩爾巴克圖河

薩爾巴克圖河出伊犁和爾郭斯境北山陰。三源並出。爲古爾班拜雜

爾河。東北流數十里。有四水自南來入之。有三水自北來入之。東流逕

雅瑪圖小卡倫北。又東北流有察罕烏蘇河。自北來經察罕烏蘇小卡倫東入之。卡倫東南距雅瑪圖小卡倫八十里。是為薩爾巴克圖河。河東北流數十里。有

庫克托木水。自西北來入之。水發自庫克托木嶺。乾隆二十六年參贊阿公桂奏言。哈薩克越界游牧。派伊勒圖豐訥亨領兵三百餘名。踰庫

克托木嶺。將潛來巴柴勒卜什之哈薩克。拏獲三四人。收其馬羣。即此水所源也。薩爾巴克圖河。又東北流。有卓諾布拉克。自西北來入之。又

東北流數十里。有鄂拓克賽里河。準語鄂拓克部落也。賽里後自西南來入之。鄂拓克賽里河。出賽喇木淖爾西北博羅和洛山。準語山峯蒼翠。同抱如牆。

故東流經喀喇河北岸。又東北經熱水泉南。又東北經鄂拓克賽里卡倫南。西距雅瑪圖卡倫一百四十里。乾隆二十三年。定邊將軍兆公惠等奏言。臣策布

登扎布過甘楚罕。今作干珠罕。有卡倫在賽喇木淖爾東岸。直尋布庫察罕游牧。臣富德紆

道。一日前往鄂拓克賽里堵截。約於塔勒奇相會。是其地矣。鄂拓克賽里河。又東北流。至察哈爾左翼倉南。入於薩爾巴克圖河。薩爾巴克圖

河。又東流。有水自北山南流來入。在阿爾蘇圖哈瑪爾卡倫東。是為博羅塔拉河。博羅塔拉河。東流。逕察哈爾左翼廟南。又東逕左翼田南。又東有莎嶺水。

準語莎臂勝也。嶺形如之。故名。出莎嶺南流來入之。又東逕察哈爾右翼廟北。又東逕右翼倉南。又東逕右翼田南。凡博羅塔拉河所逕。皆察哈爾游牧也。察

哈爾為元小王子苗裔。先與毛里孩居河套。明嘉靖十一年。打來孫徙幕東方。稱察罕土門汗。土門汗。訛為土蠻。察罕。又訛為插。漢兒插。漢兒。即察哈爾之轉也。是為駐牧察

哈爾之祖。萬歷末。有虎墩兔者。自稱林丹汗。虐其部人。天聰六年。征之。林丹汗渡黃河西。奔死於錫喇偉古爾之大草灘。八年。其宰桑及其妃

墨爾根降。九年。其妻蘇泰福晉及其子額哲內附。於張家口外。設都統

轄之其游牧在京師西北四百三十里當直隸山西邊外左右翼各四旗其界北至內蒙古之阿巴哈納爾右翼旗阿巴噶右翼旗蘇尼特左右翼旗四子部落旗西至內蒙古之喀爾喀右翼旗茂明安旗東北至內蒙古之克什克騰旗南至直隸口北三廳山西大同府朔平府歸化城乾隆二十九年自其游牧移官兵千八百三十七人駐牧賽喇木淖爾博羅塔拉河分左右翼置領隊一人博羅塔拉河自達爾達木圖小卡倫以西鄂拓克賽里卡倫以東長二百餘里夾河蔥翠短草長林襟帶衍沃牛羊散布通謨克傳云康熙五十六年大軍進勦準噶爾時策妄阿喇布坦游牧博羅塔拉以額林哈畢爾噶為要隘是策妄建庭於斯也考土爾扈特總傳云噶勒丹之妻阿努按梁份西陲今略載噶勒丹傳阿努乃僧格之妻噶勒丹之嫂僧格為七清所殺阿努乃歸噶勒丹有女弟曰阿海噶勒丹兄子策妄阿喇布坦將

庫森木什克河

以為妻噶勒丹奪取之策妄阿喇布坦怒徙博羅塔拉蓋五雲表異七友來歸開釁析居因為宗會迨阿逆之叛亦居其地方略云乾隆二十一年十二月丙辰駐劄巴里坤辦事大臣和起奏副將軍薩喇爾遣伊兄布林等來告阿睦爾撒納同台吉額林沁舍楞在博羅塔拉道都托羅海地方居住是也二十二年阿逆自哈薩克潛歸伊犁又會諸賊坐牀於此欲自為汗故和碩特總傳云阿睦爾撒納據伊犁副將軍薩喇爾約諾爾布敦多克及沙克都爾曼濟子圖捫以兵至博羅塔拉兼綜諸傳足知形勢博羅塔拉河東流逕達爾達木圖小卡倫南庫森木什克河庫森準語與同語同自南來入之其水發源哈什河北岸山陰庫森木什克河源東距安阜城三百二十里二源並湧為瑚素圖布拉克水其地置軍臺即瑚素圖布拉克水水傍南山東流百二十里經托霍木圖軍臺南又東流折而北經小山嘴東西距托霍木圖

軍臺二十里土爾扈特之西界也丙子初秋旋程行邁西山銜日林莽阻深

促騎叢薄澗流幽咽措梧危橋著鞭以度乾隆二十七年伊犁辦事大

臣阿公桂疏言前者臣等奏明今秋添設額林哈畢爾噶路軍臺自晶

河博羅布爾噶蘇準語地名登努勒台一帶至伊犁安設適今年二月

晶河運送籽種以登努勒台雪大難行訪之厄魯特乃由塔勒奇嶺賽

喇木淖爾庫森木什克等處而來塔勒奇嶺山路較博羅布爾噶蘇嶺

為平正秋雪亦與登努勒台較少惟水大之時略有未便而彼處有噶

勒丹策凌時舊橋數處修其損壞可免病涉所有軍臺改由塔勒奇至

托里準語托里鏡也六處安設從之舊橋即今所行橋也庫森木什克河經橋

下北流百二三十里入於博羅塔拉河博羅塔拉河又東流數十里入

於淖爾庫森木什克河東十里有水北流水東有村落諺曰大河沿又

西畔瀕為小澤皆不與淖爾會托里東三十餘里有葦蕩周數十里  
諺曰折腰湖多細魚又東五十餘里有水北流又東十餘里即晶河  
皆注於淖爾

喀喇塔拉額西柯淖爾亦曰布爾哈齊淖爾水道提綱作博羅塔拉鄂模在安阜城

北一百三十里極四十四度三十五分至四十六分西三十二度四十

一分至三十三度二十五分東西百五十里南北八十里周四百餘里

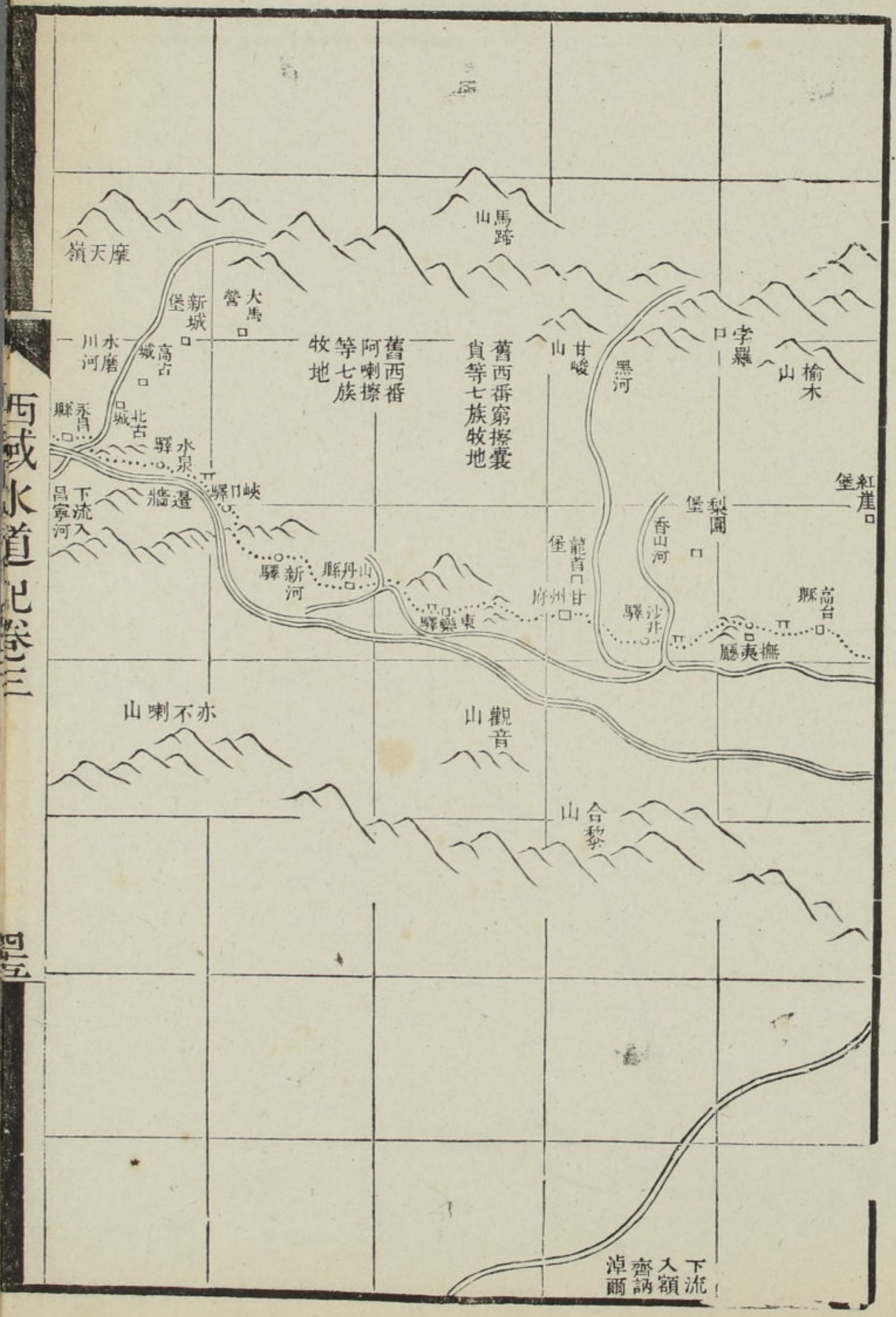
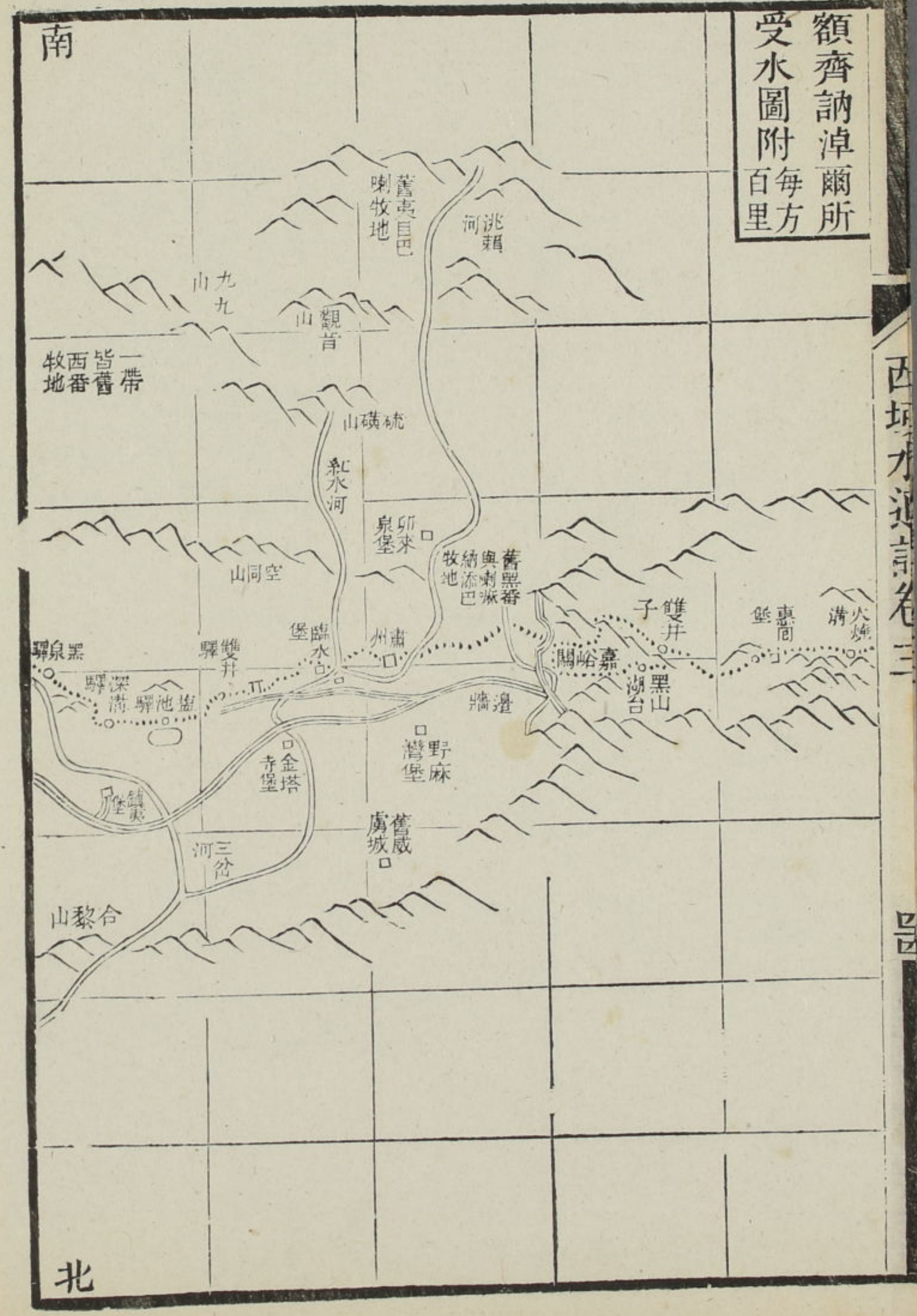
冬夏不盈虧屛水於岸自然成鹽商賈運販一升數錢伊犁之境是焉

仰給故又曰鹽海庫爾喀喇烏蘇河入自淖爾之東晶河入自西南薩

爾巴克圖河入自正西其北岸即塔爾巴哈台境也東距額彬格遜淖

爾四百里

額齊訥淖爾所  
受水圖附  
每方  
百里



西域水道記卷三

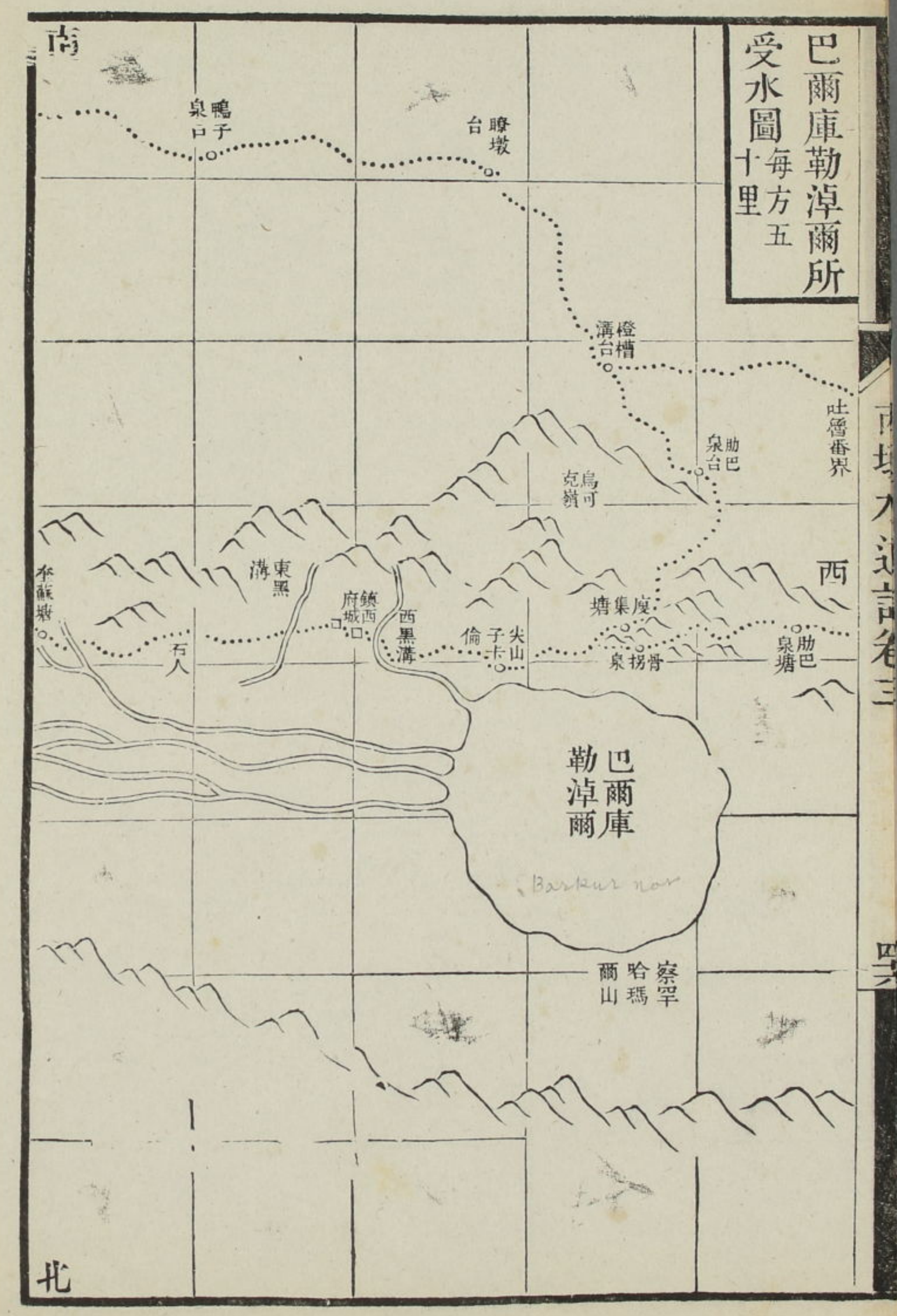
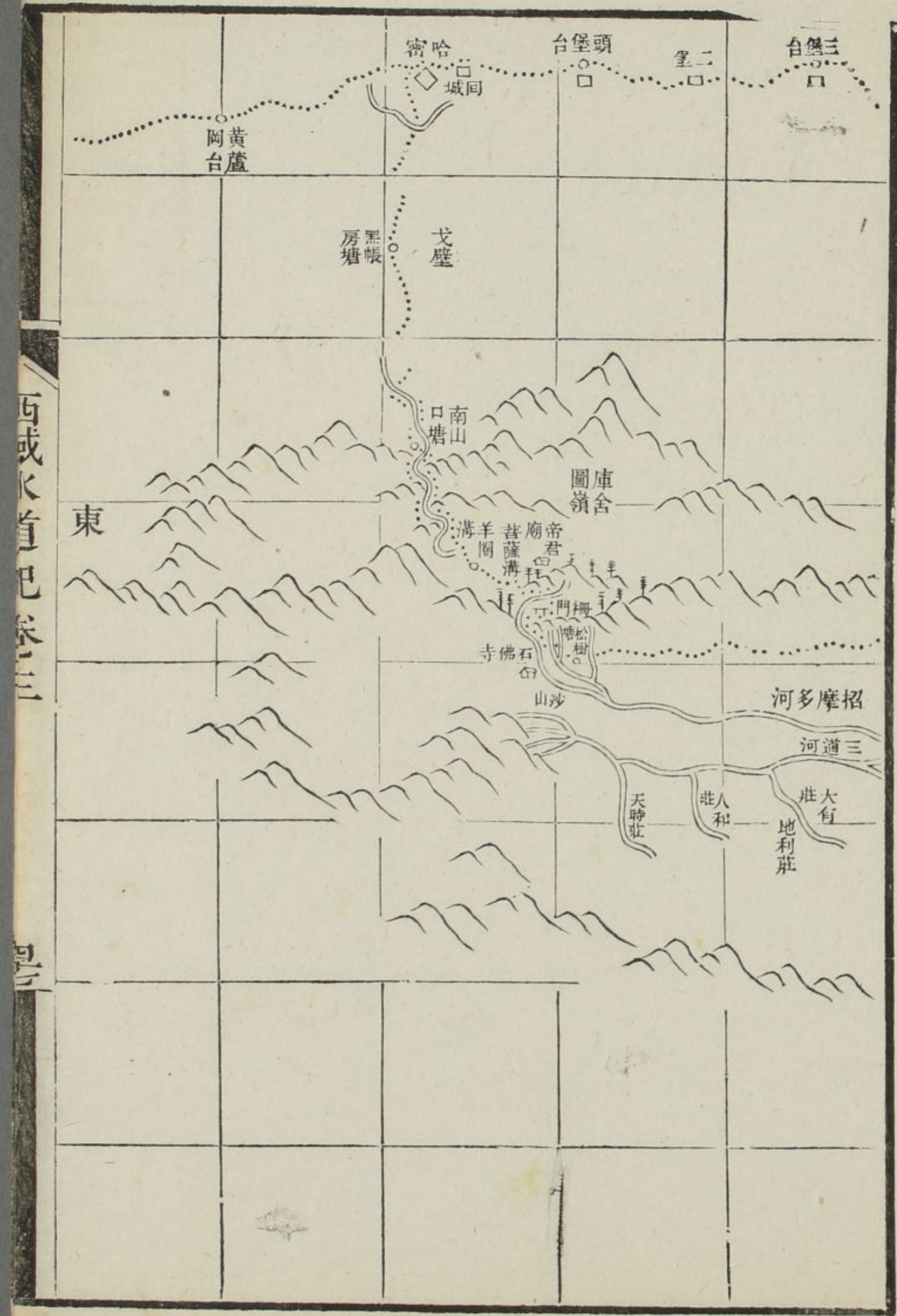
四

西域水道記卷三

四

下入額齊淖爾





巴爾庫勒淖爾所  
受水圖  
每方五  
十里

西戎水首巴家三

吐魯番界

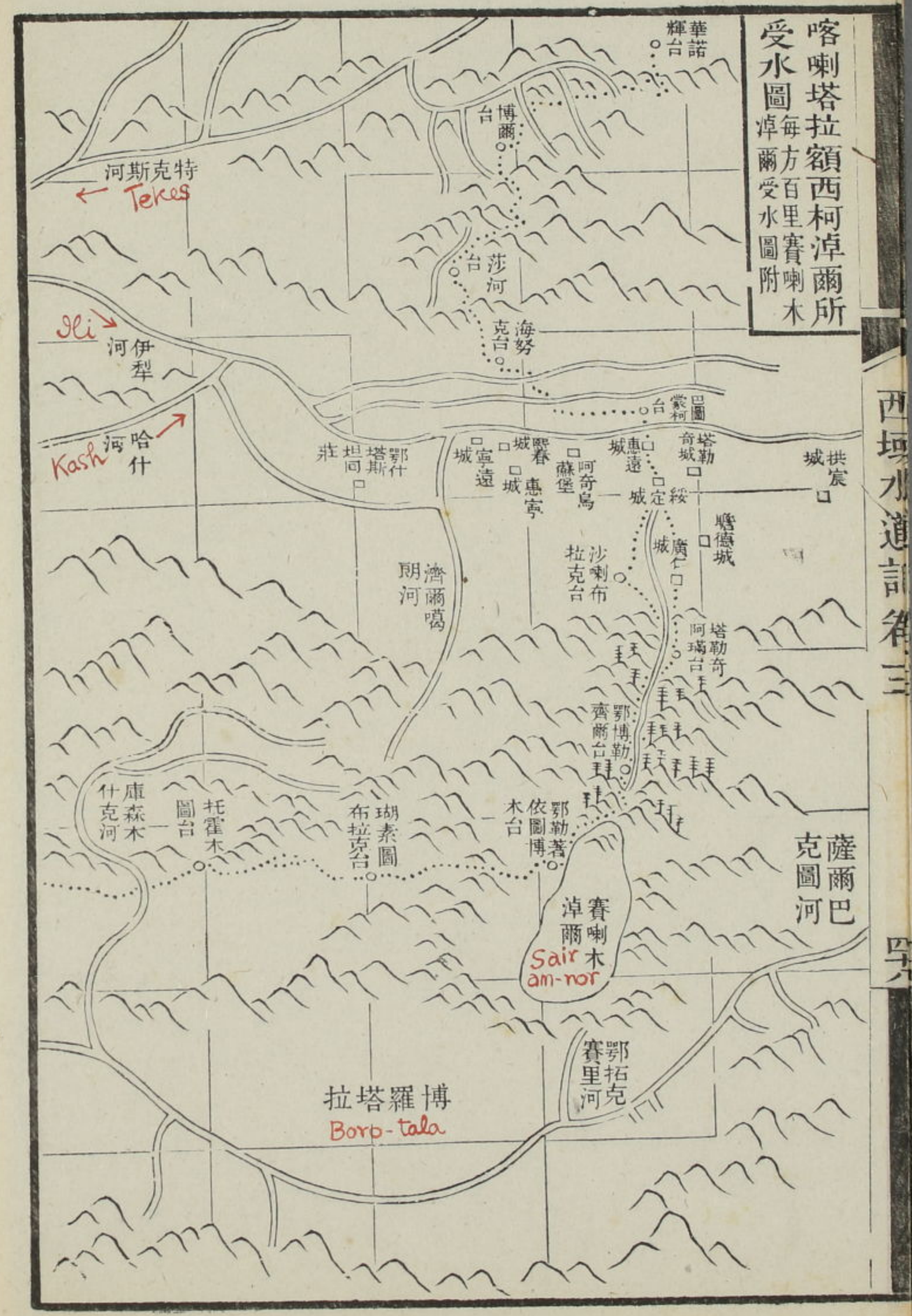
四








Tarbagatai



喀喇塔拉額西柯淖爾所  
受水圖  
淖爾受水圖附  
每方百里實喇木

西域水道記卷三

四



--	--	--	--	--

