



水經注圖

ル 5
3617
2





大
清
地
圖
冊
北
一
卷
東
五
冊
四
冊
東
五

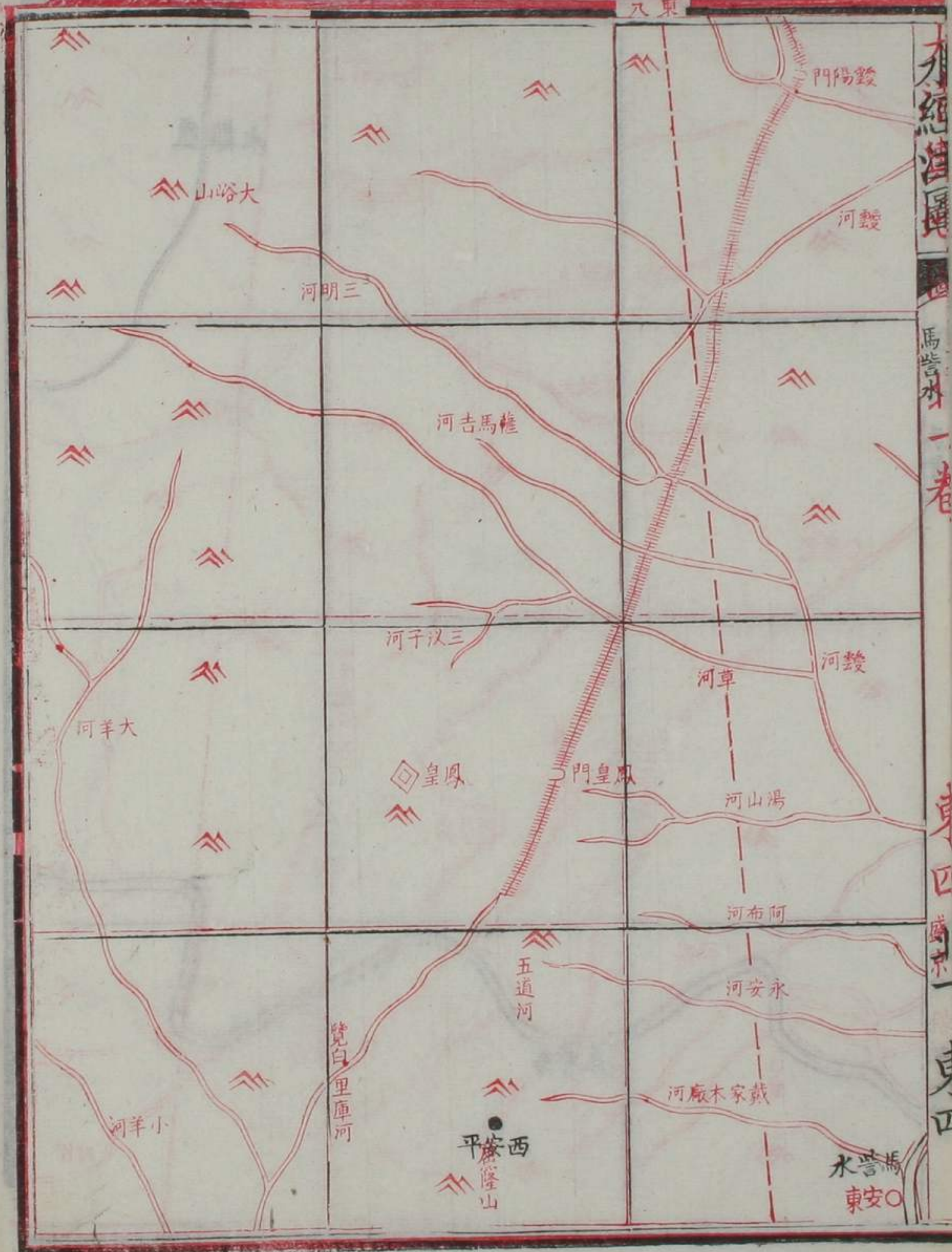

門 5
號 3617
卷 2

門 5
號 3616
卷 2



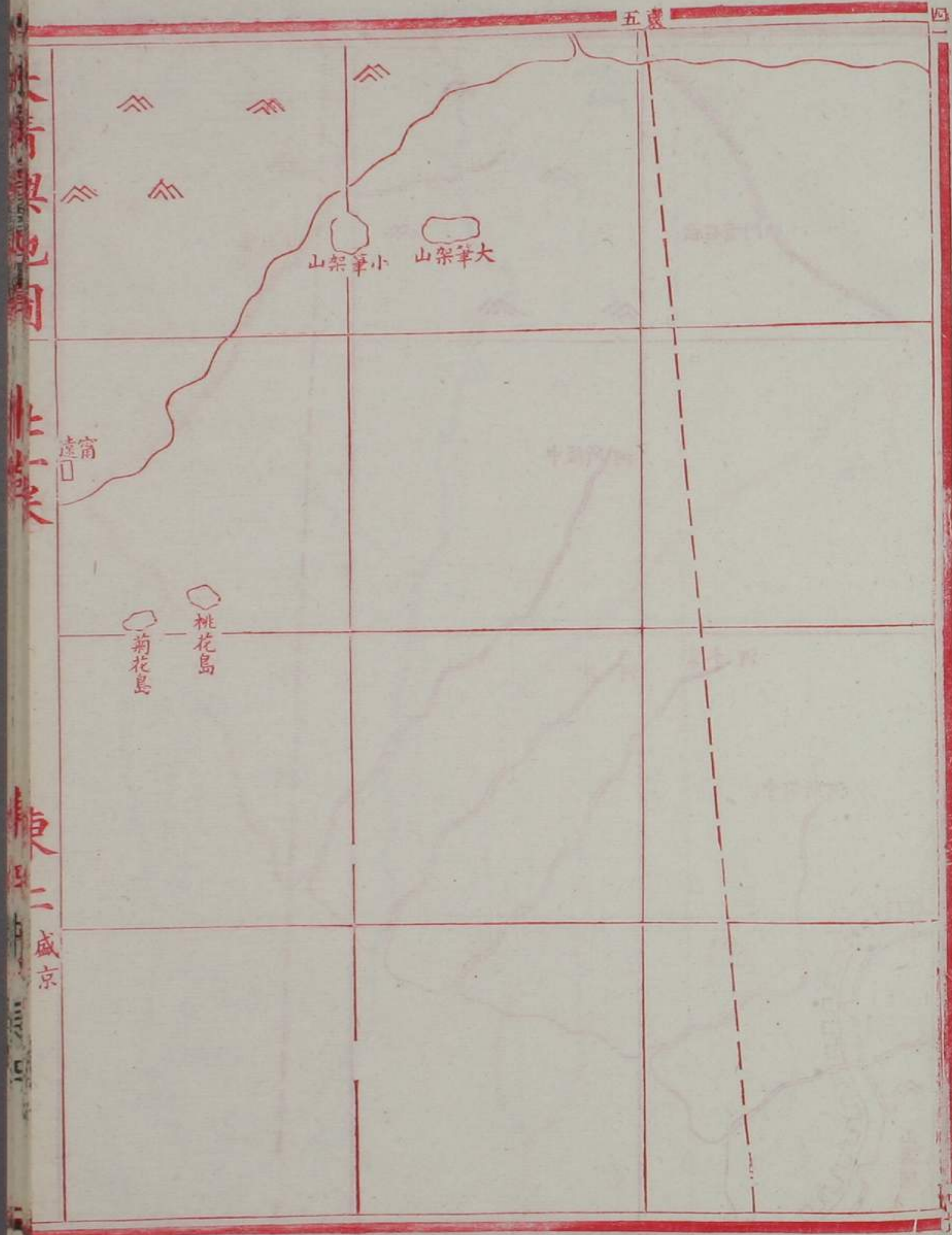
天
朝
東
日

水
馬
蓋
西
一
卷
東
五
日



東三
東三

東四
東四



大清輿地全圖

卷一

盛京

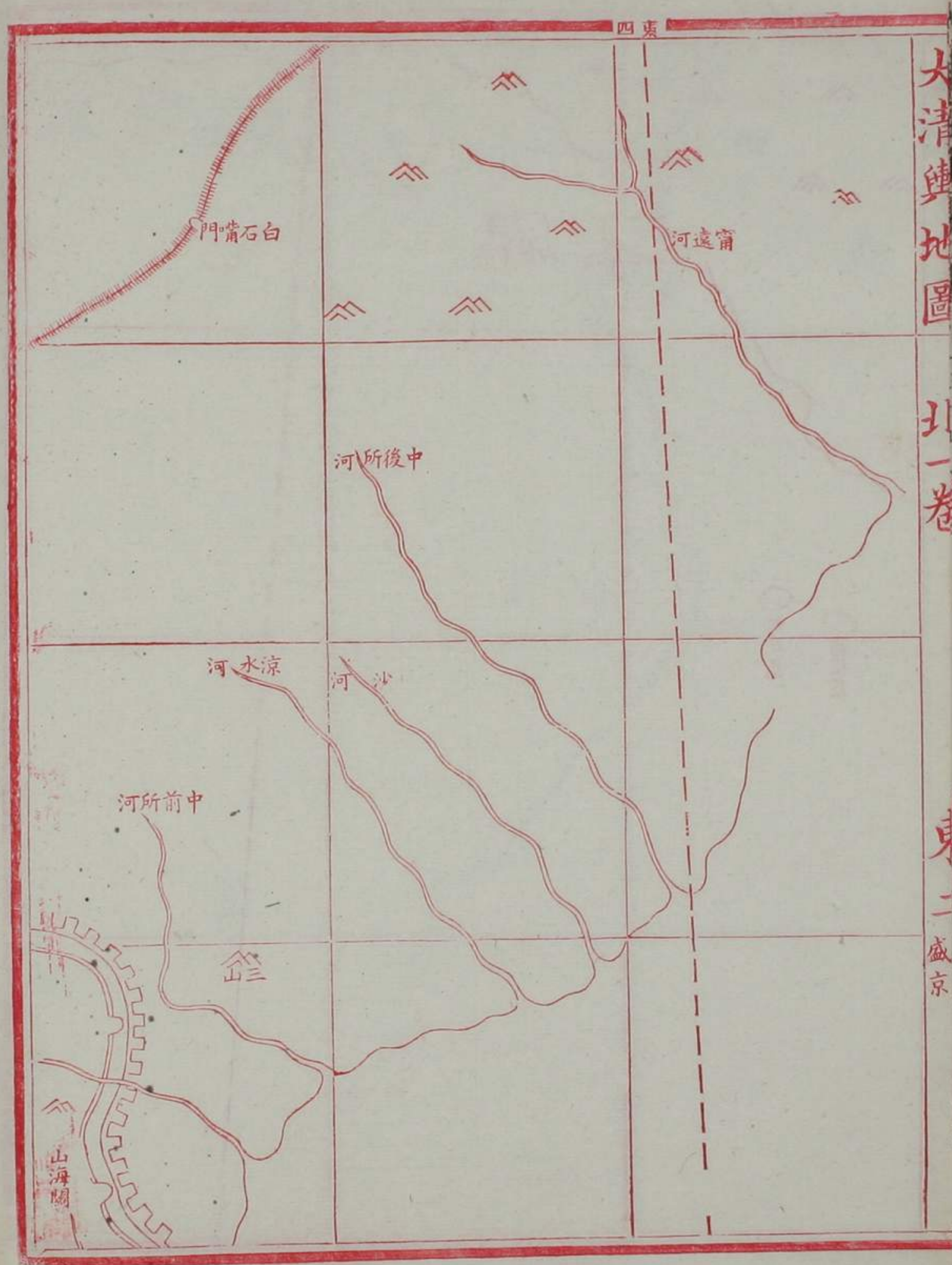
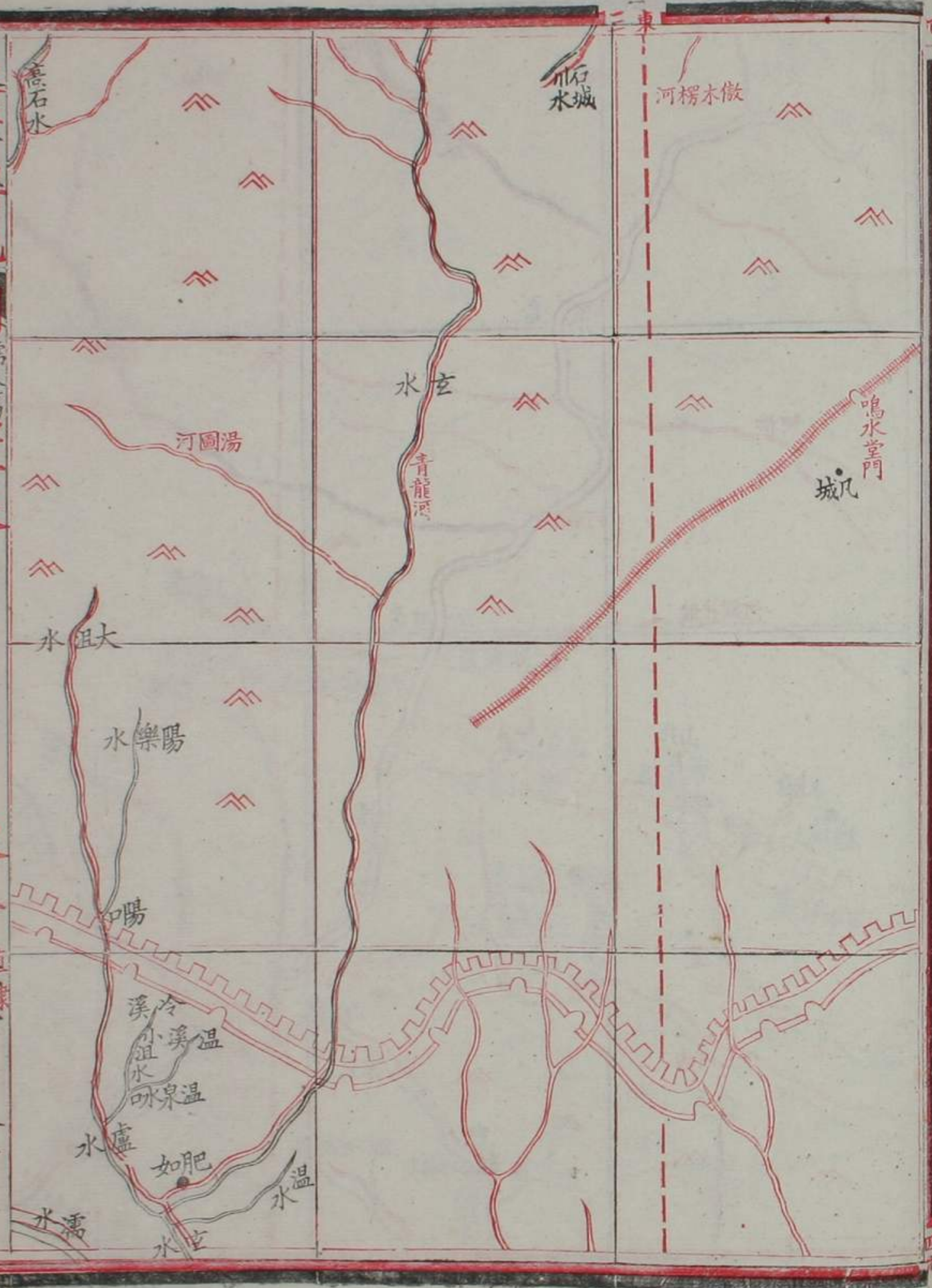


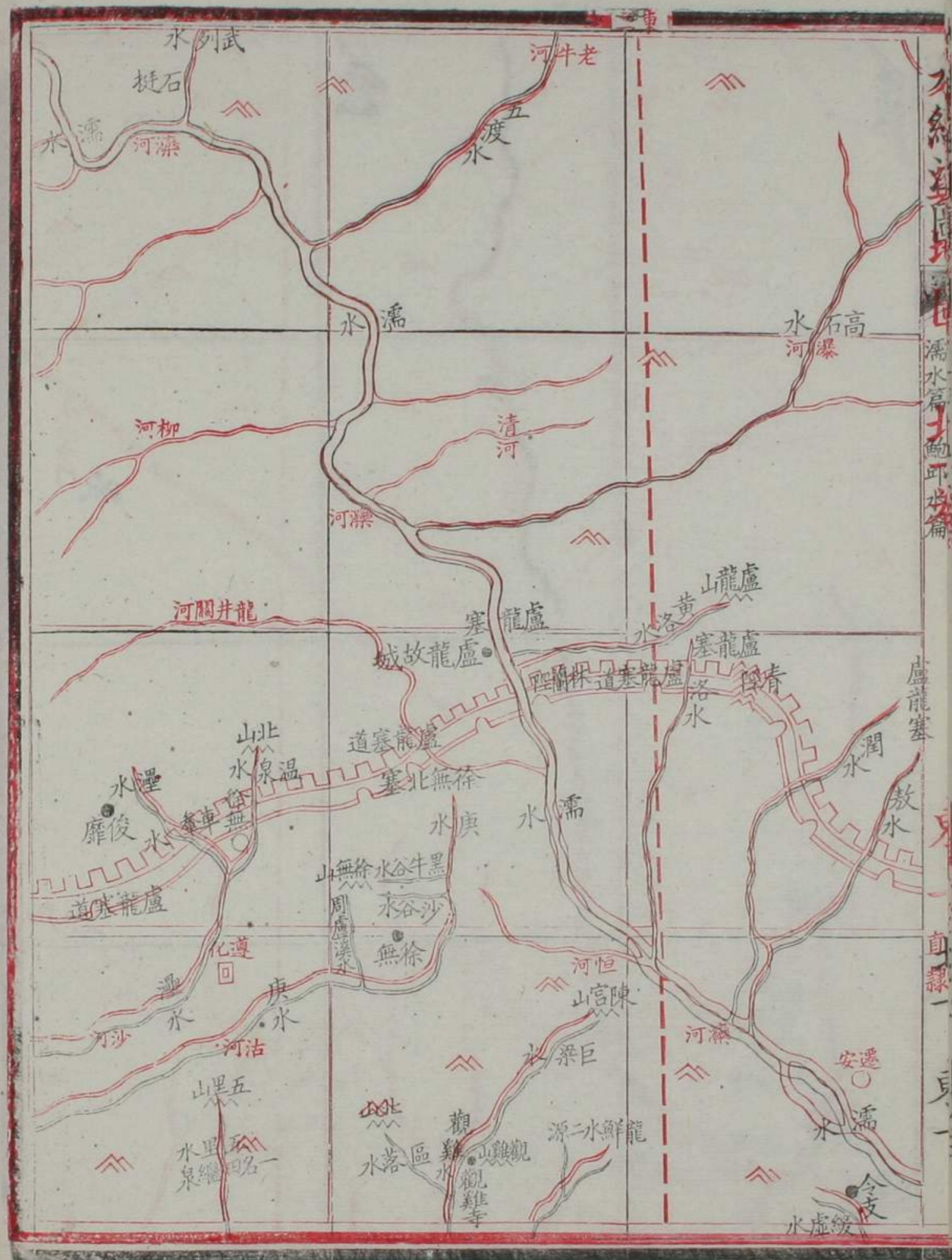
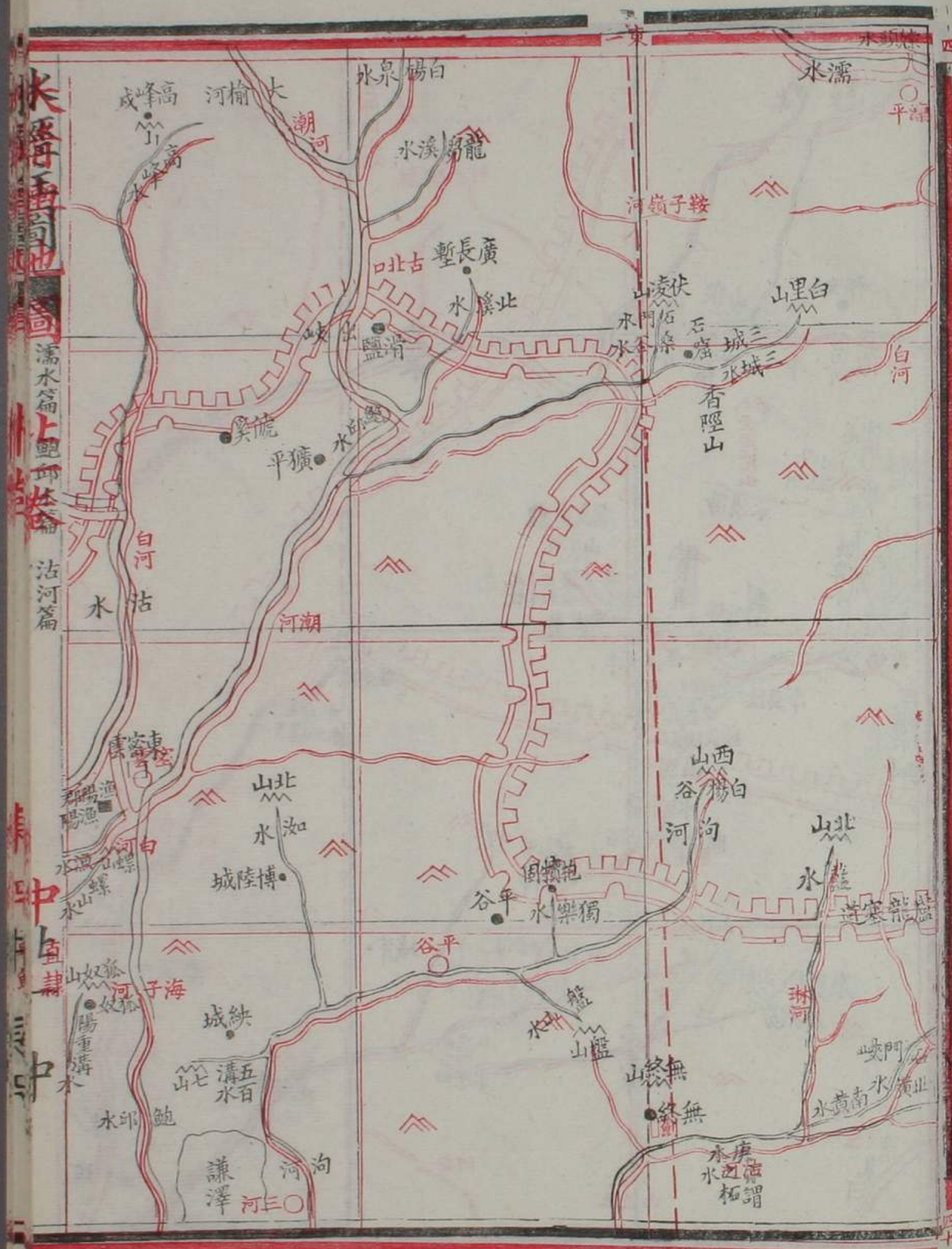
大清輿地全圖

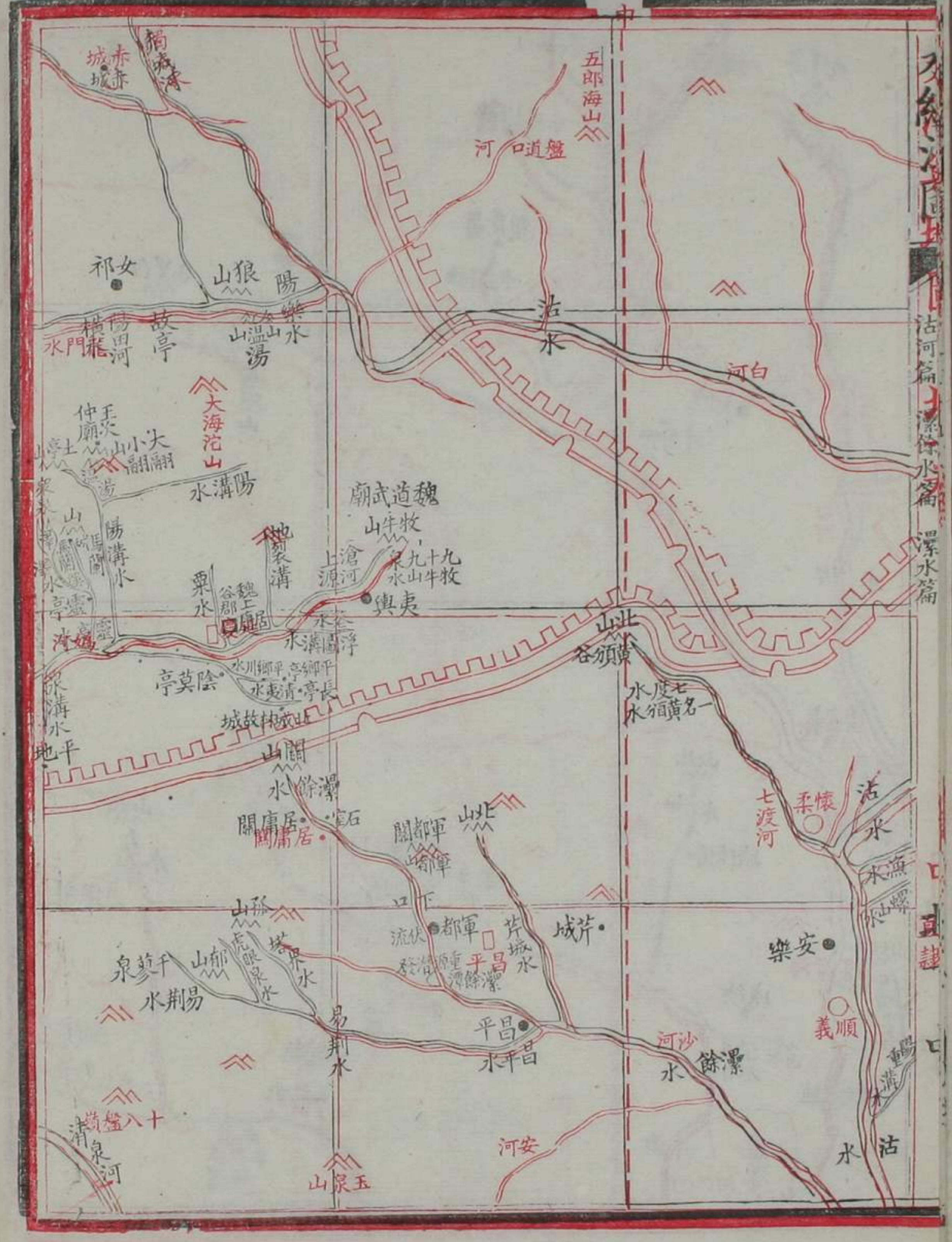
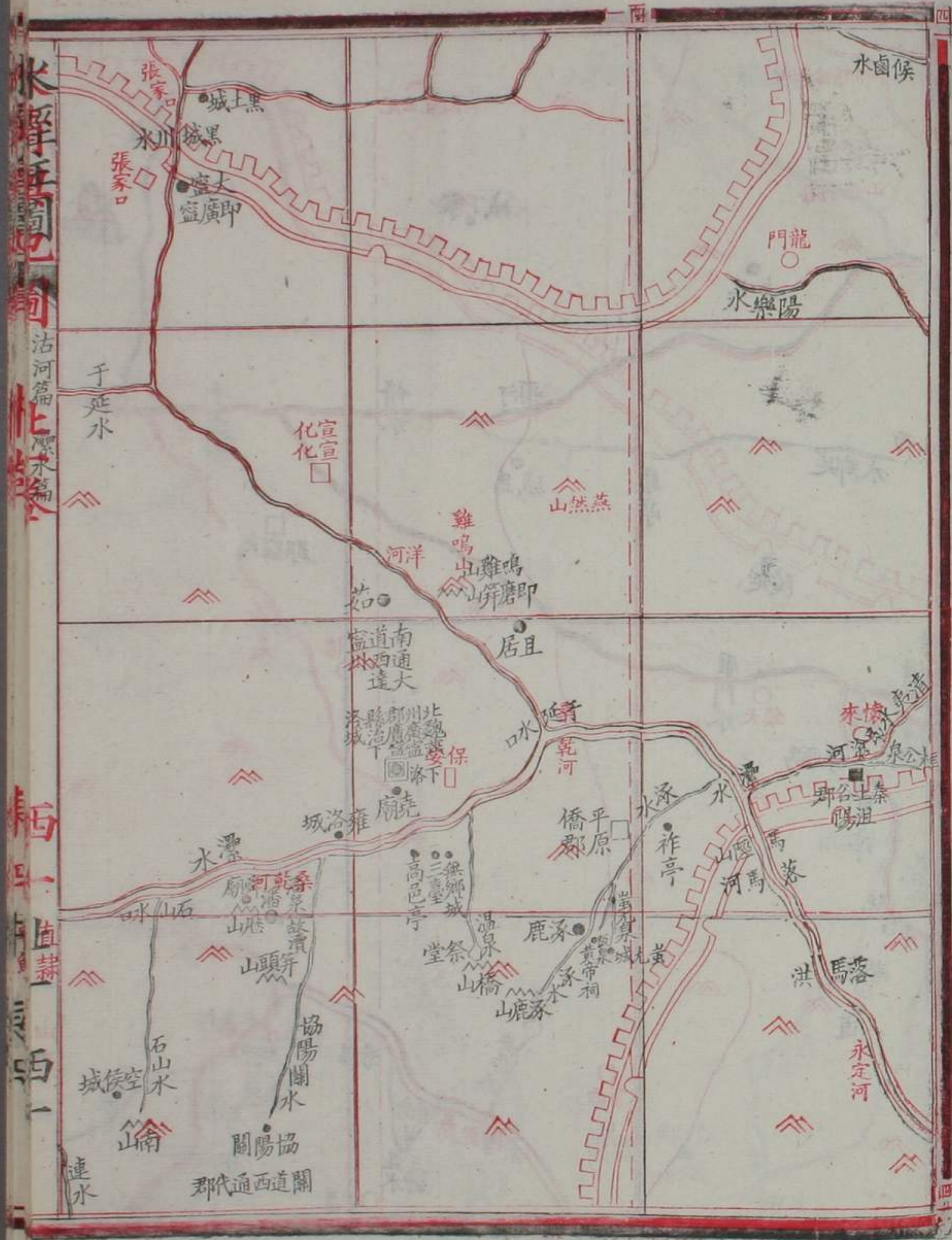
卷一

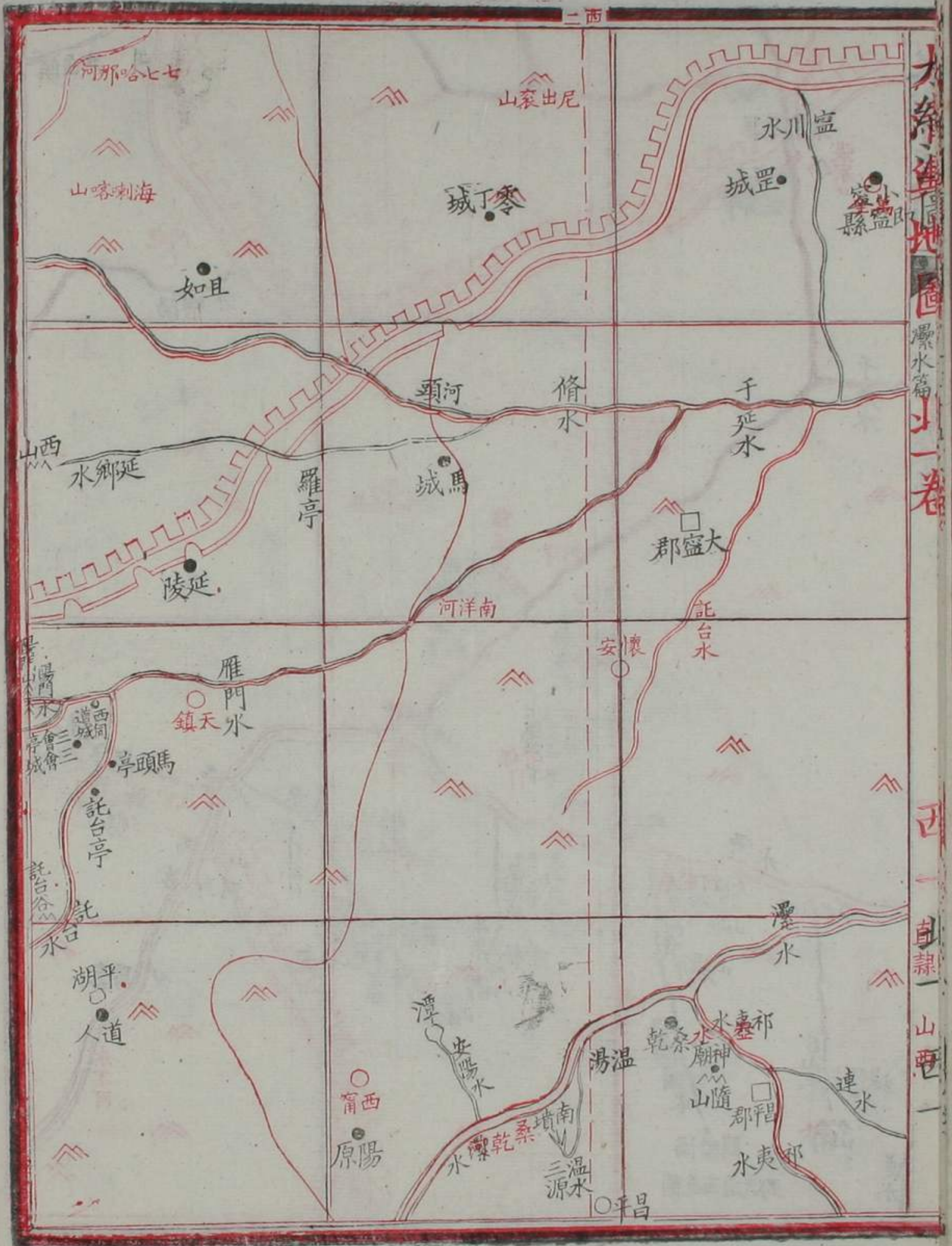
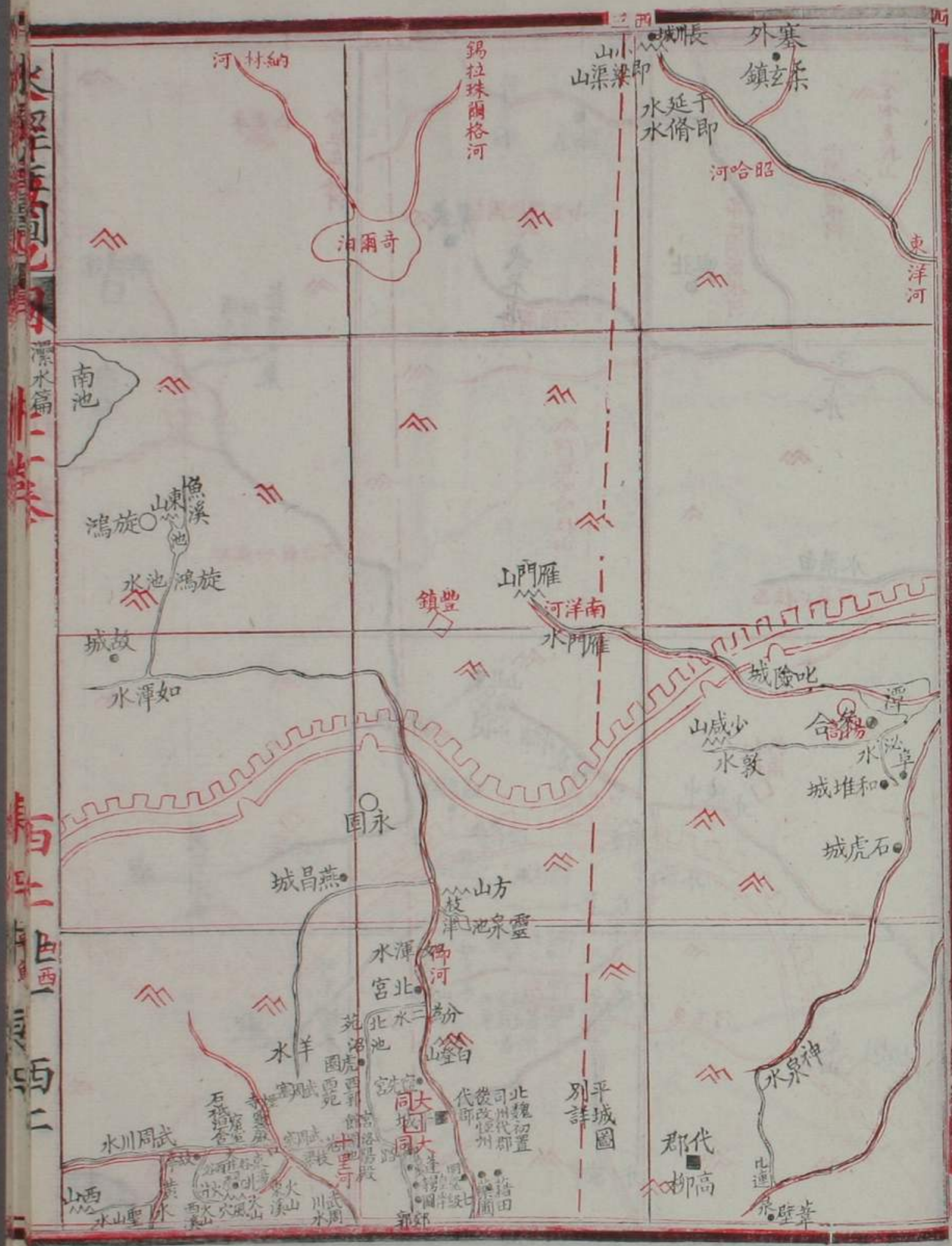
大遼水篇

盛京





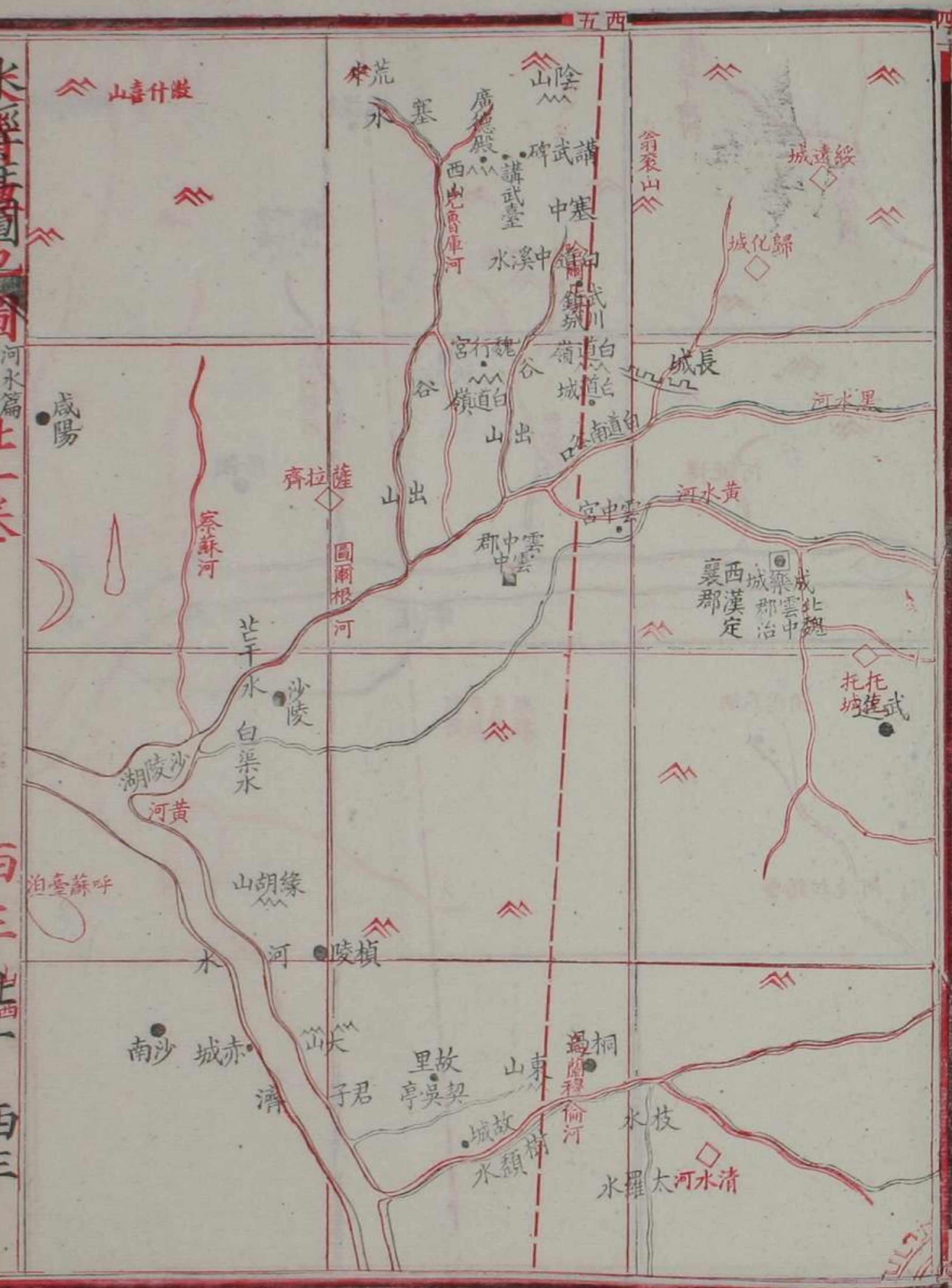




水經卷之二十一
卷二十一
西

水經卷之二十一
卷二十一
西

水經注卷一百一十五 西 五

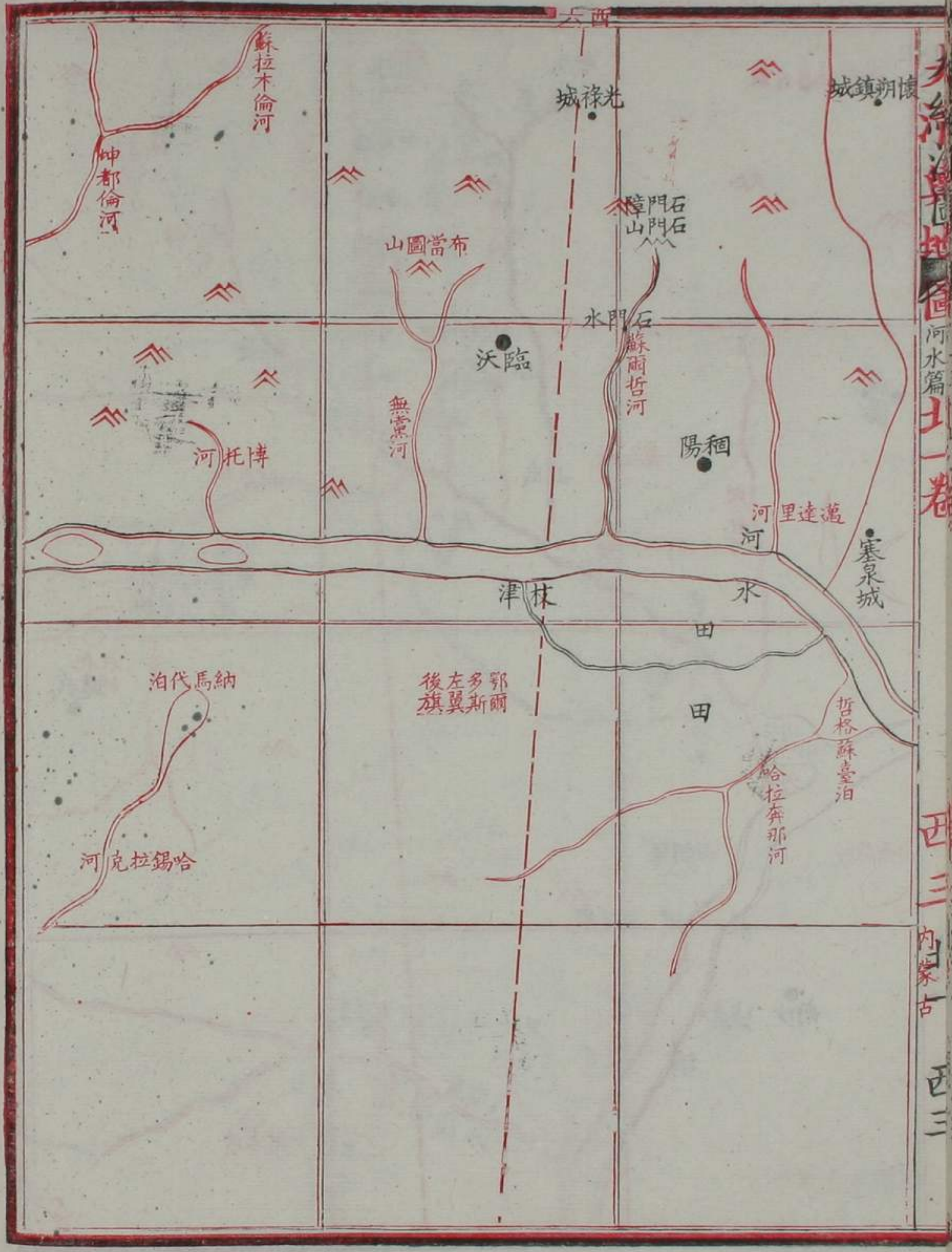
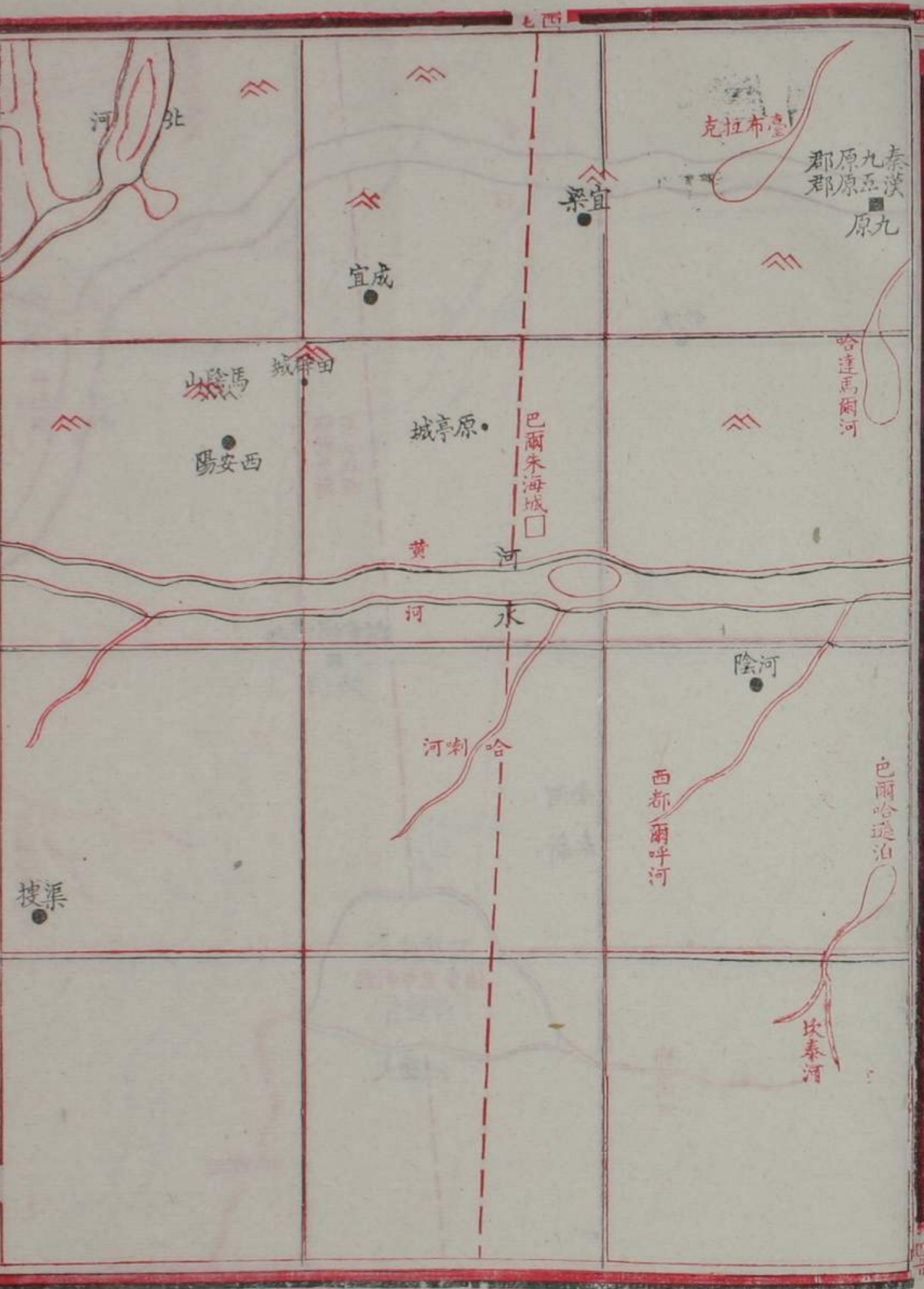


水經注卷一百一十六 西 四



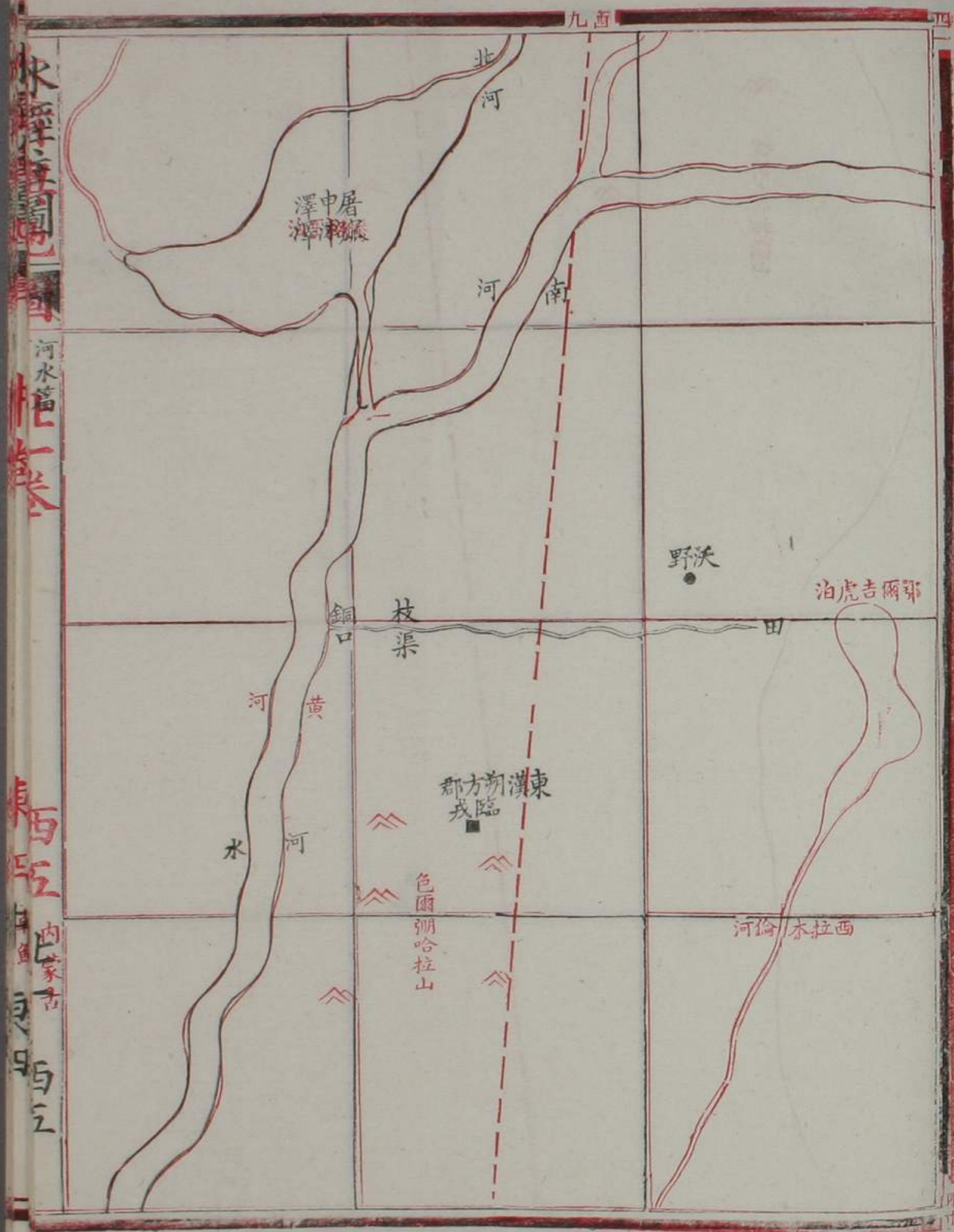
水經通考

卷一



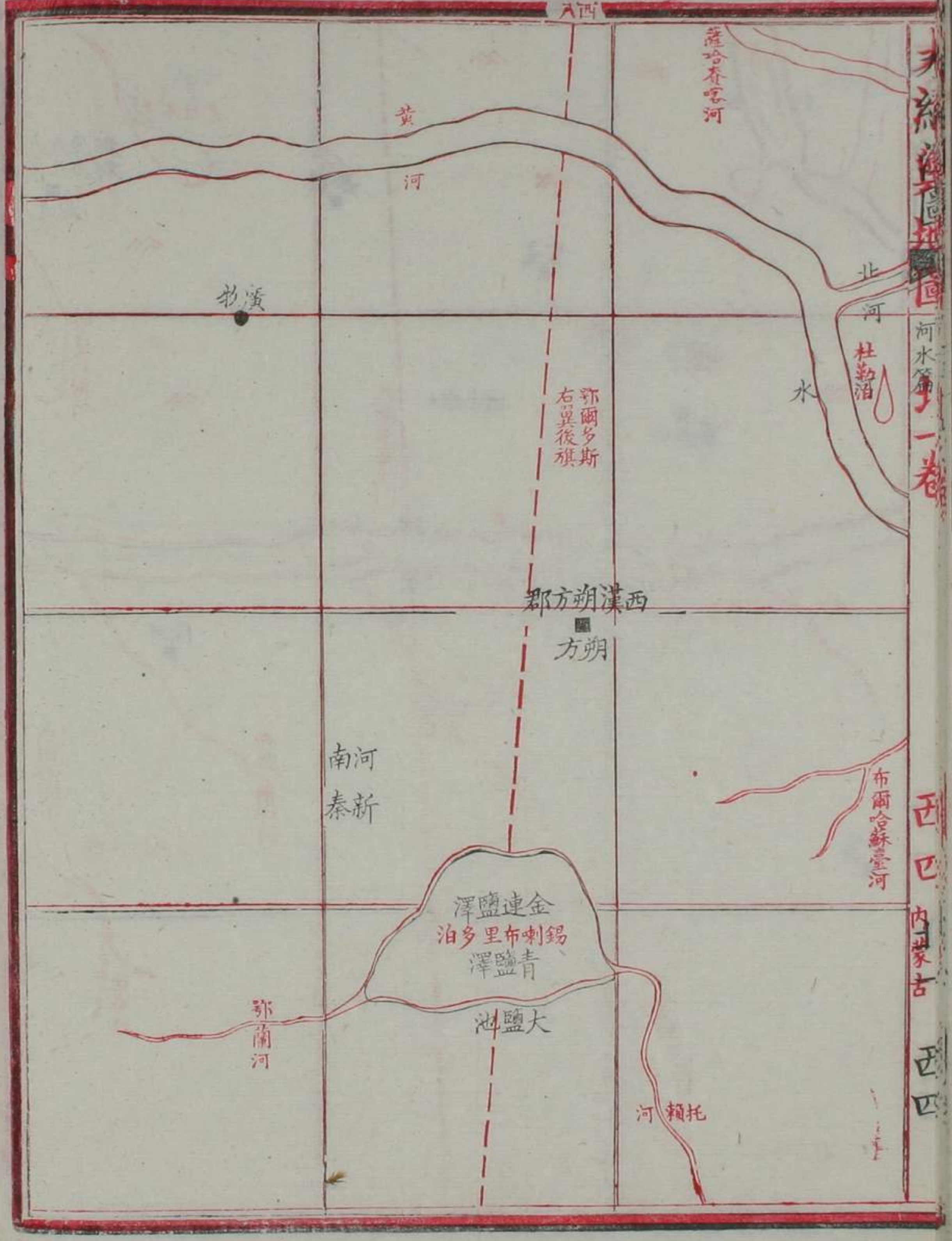
水經通考

卷一



水經注卷之五

內蒙古



水經注卷之五


內蒙古

大清輿地圖

卷一

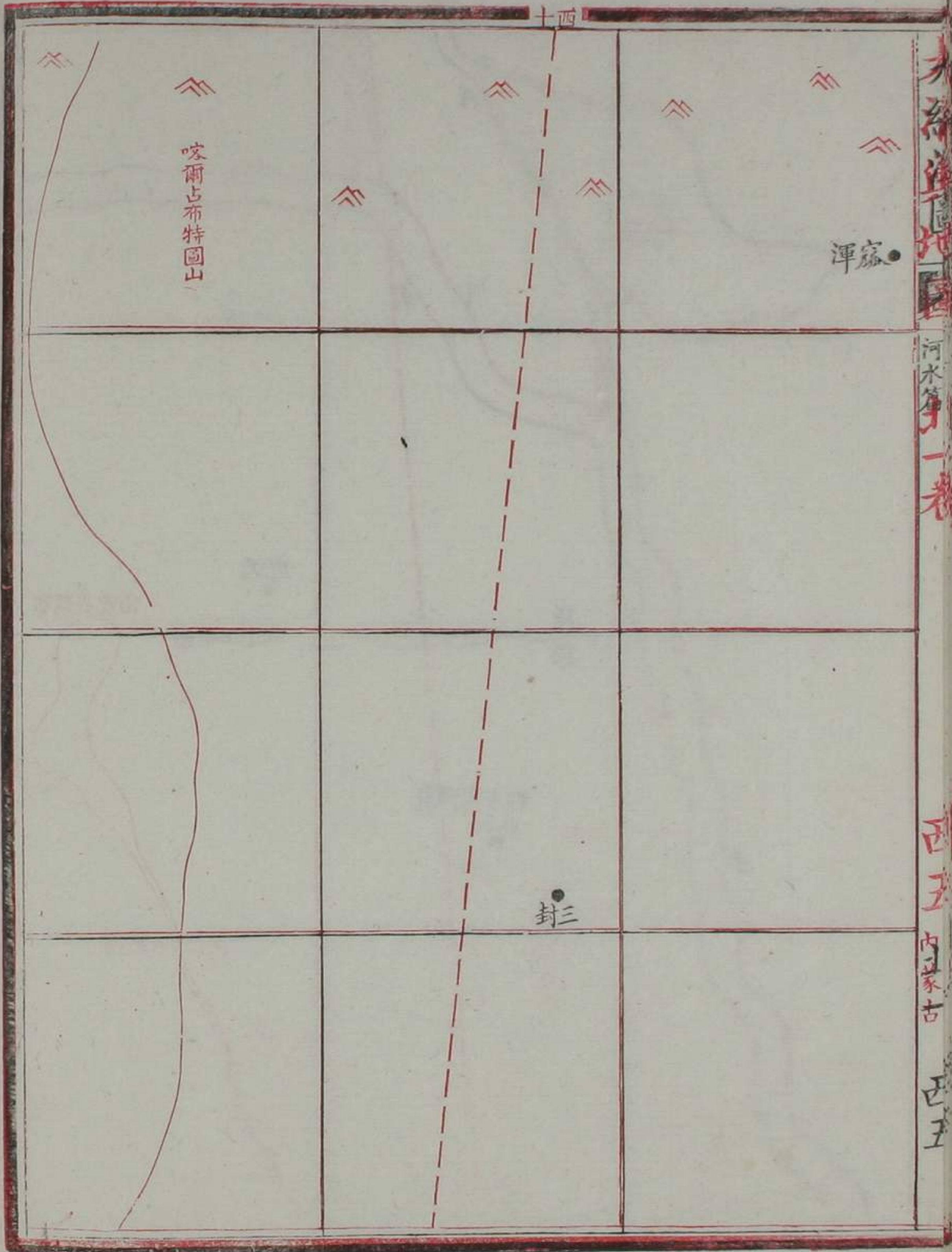
西

阿拉善



四

十四



大清輿地圖

河水第一卷

西

內蒙古

西

水經

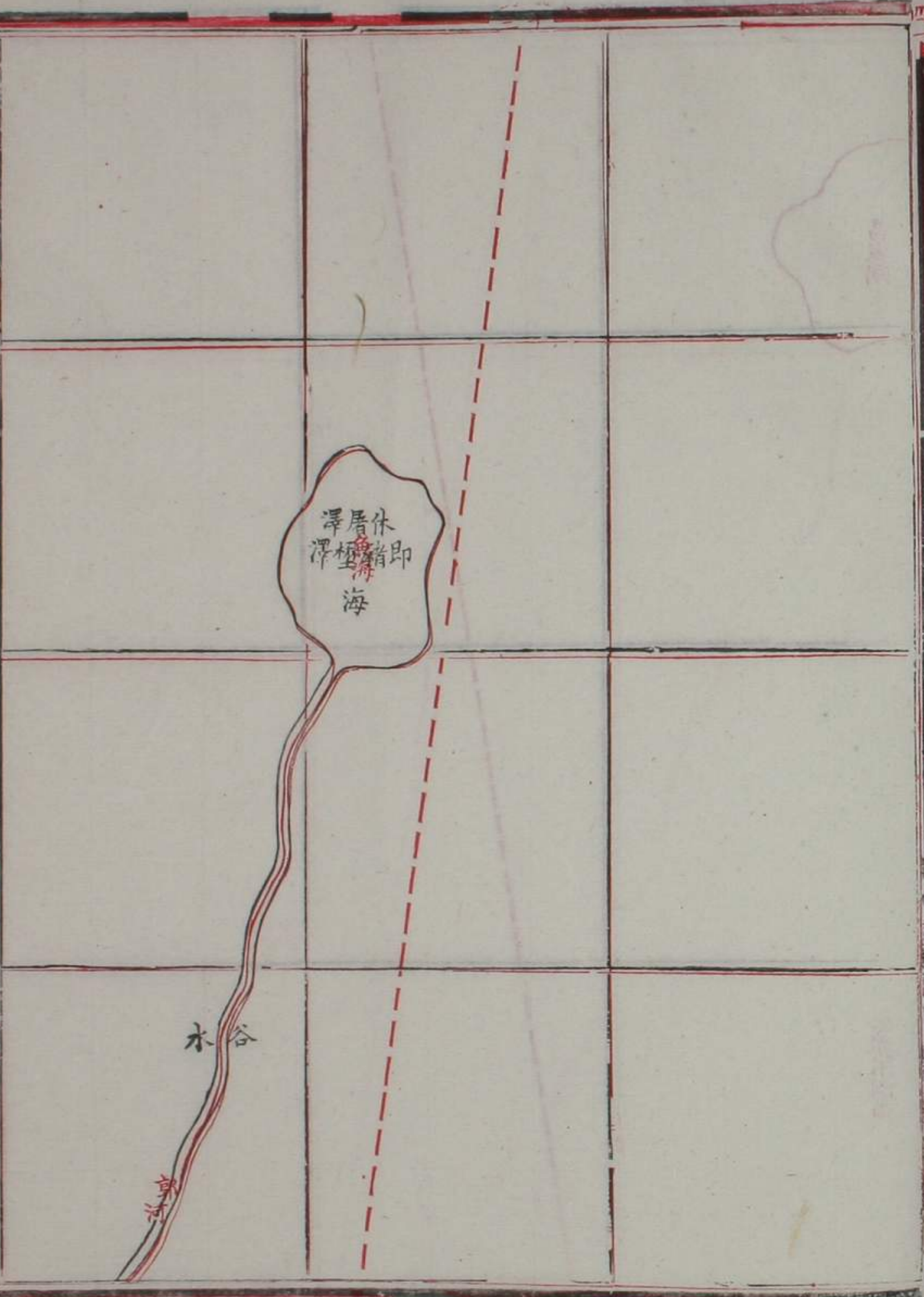
卷

北

百

地

善



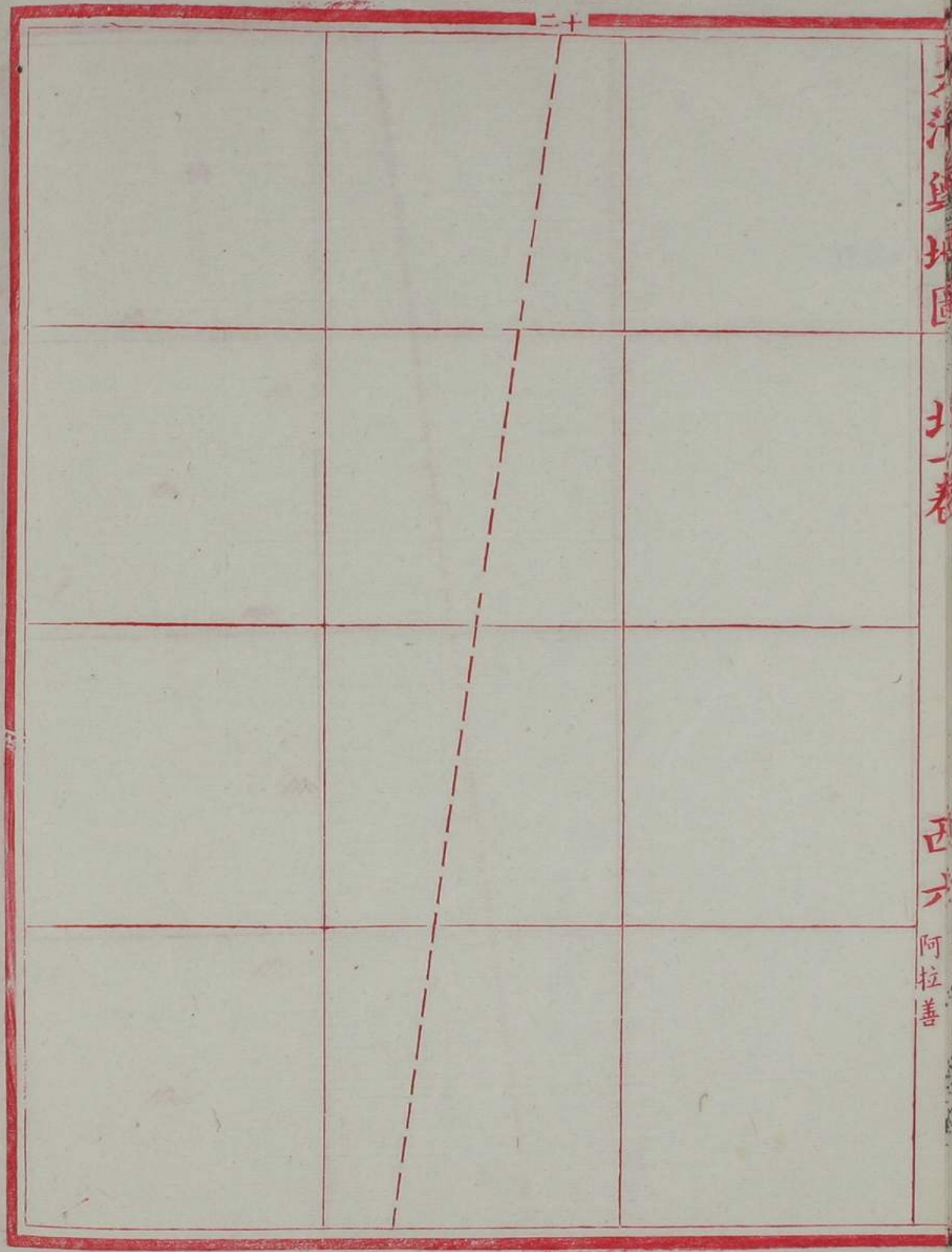
水經

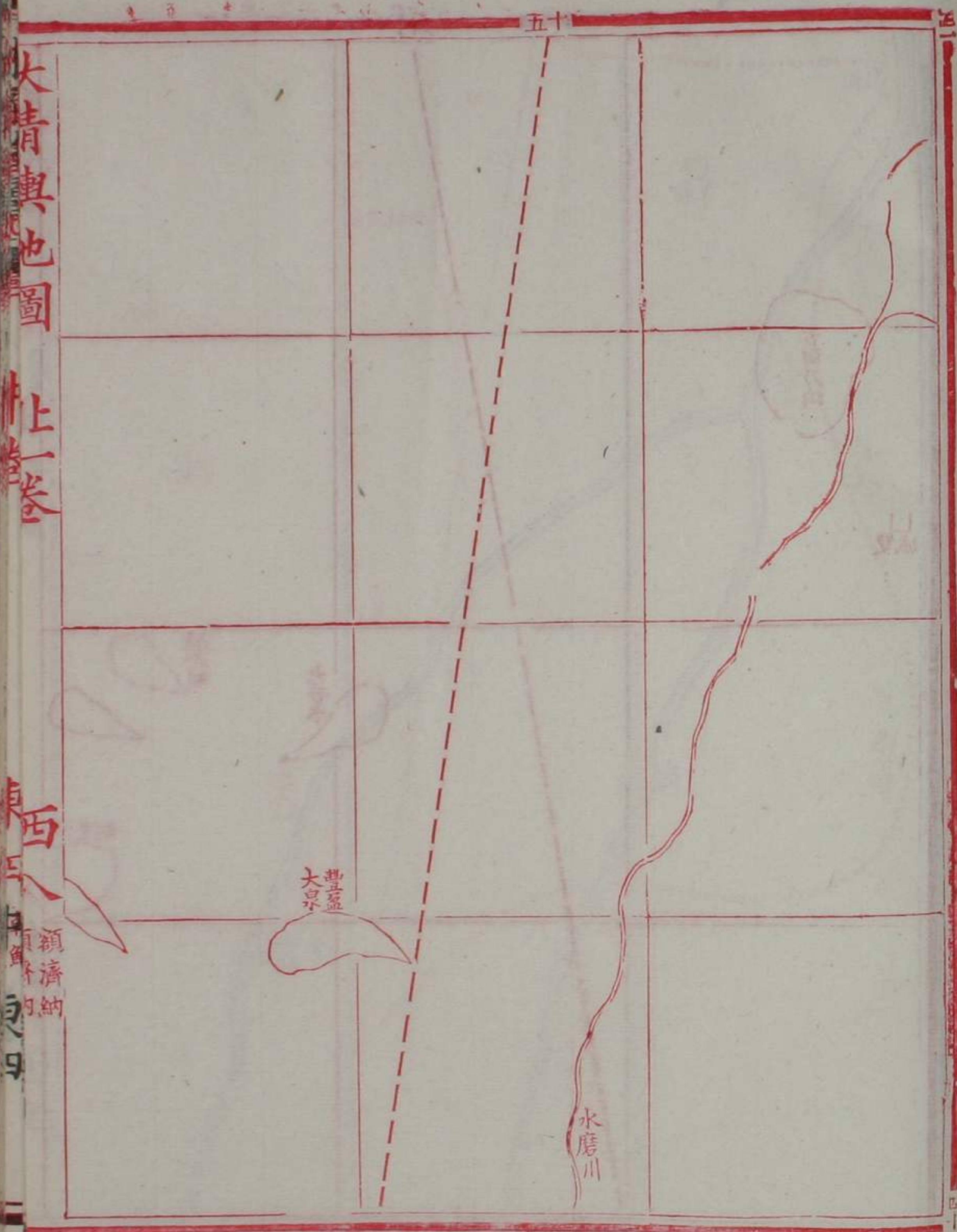
卷

百

地

善





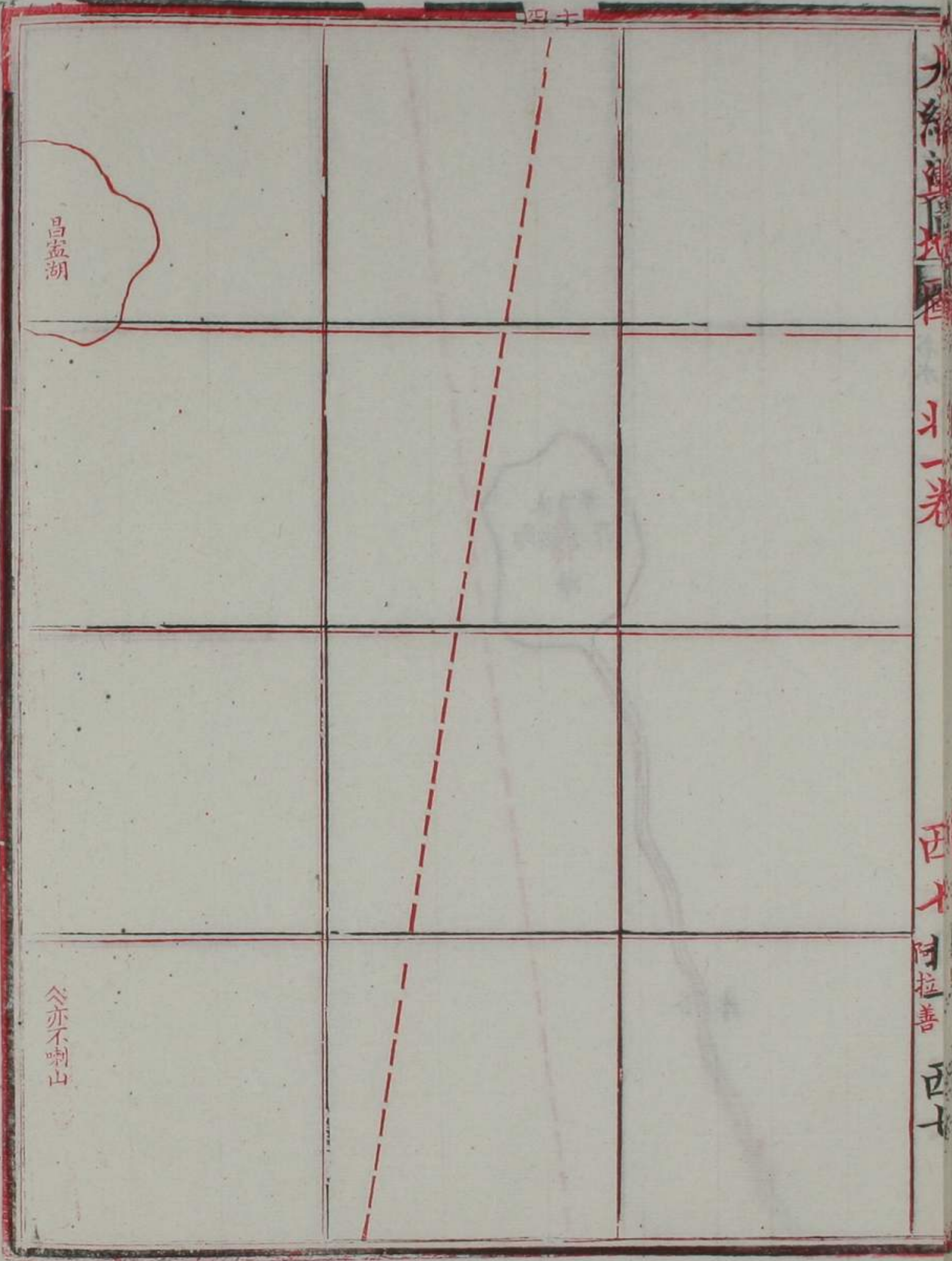
精輿地圖

卷一

西

額濟納

四



精輿地圖

卷一


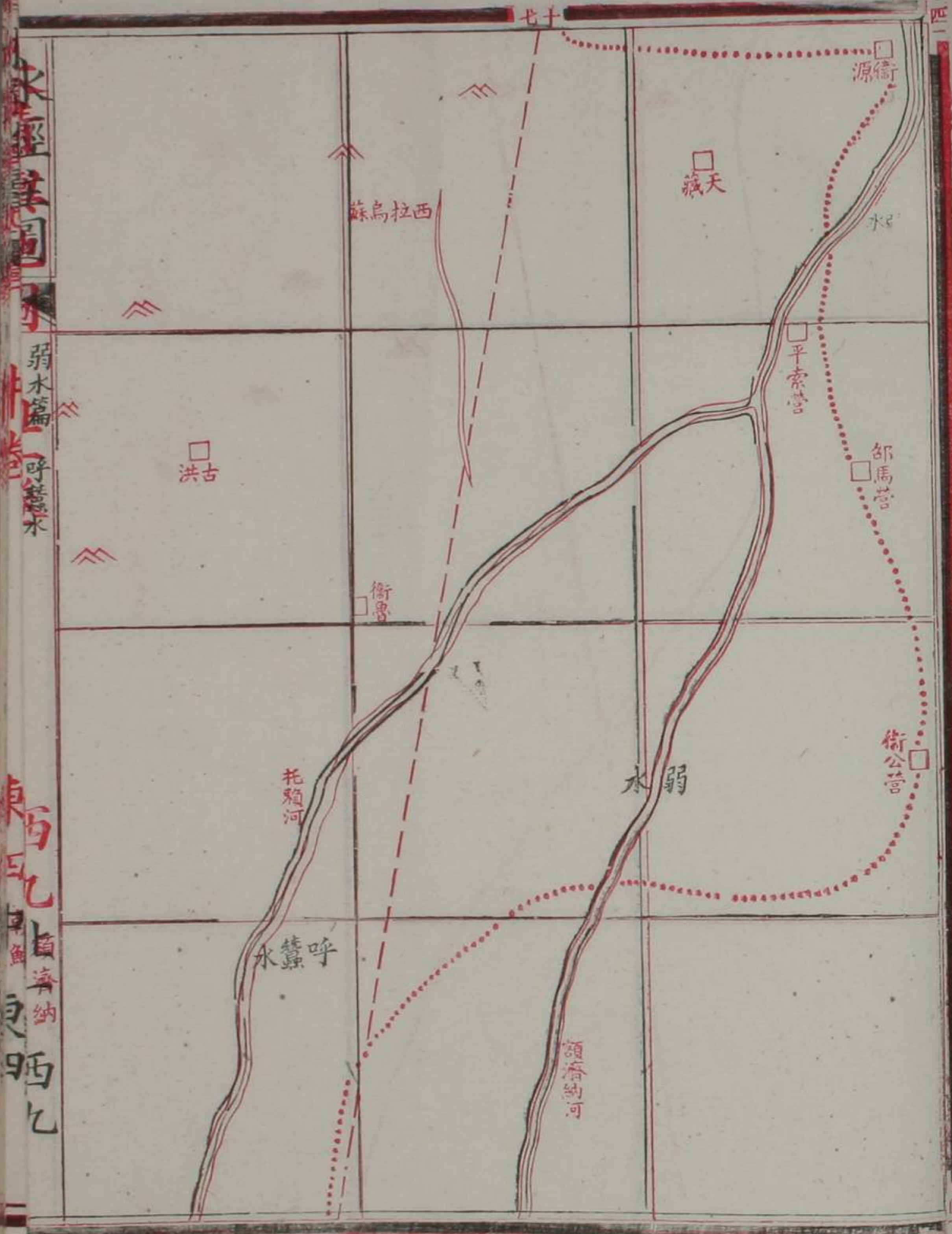
西

額濟納

四

昌蓋湖

公亦不喇山





大清海國圖

卷一

東



大清海國圖

卷一

西





水經通圖

中卷

東曰朝鮮

九東

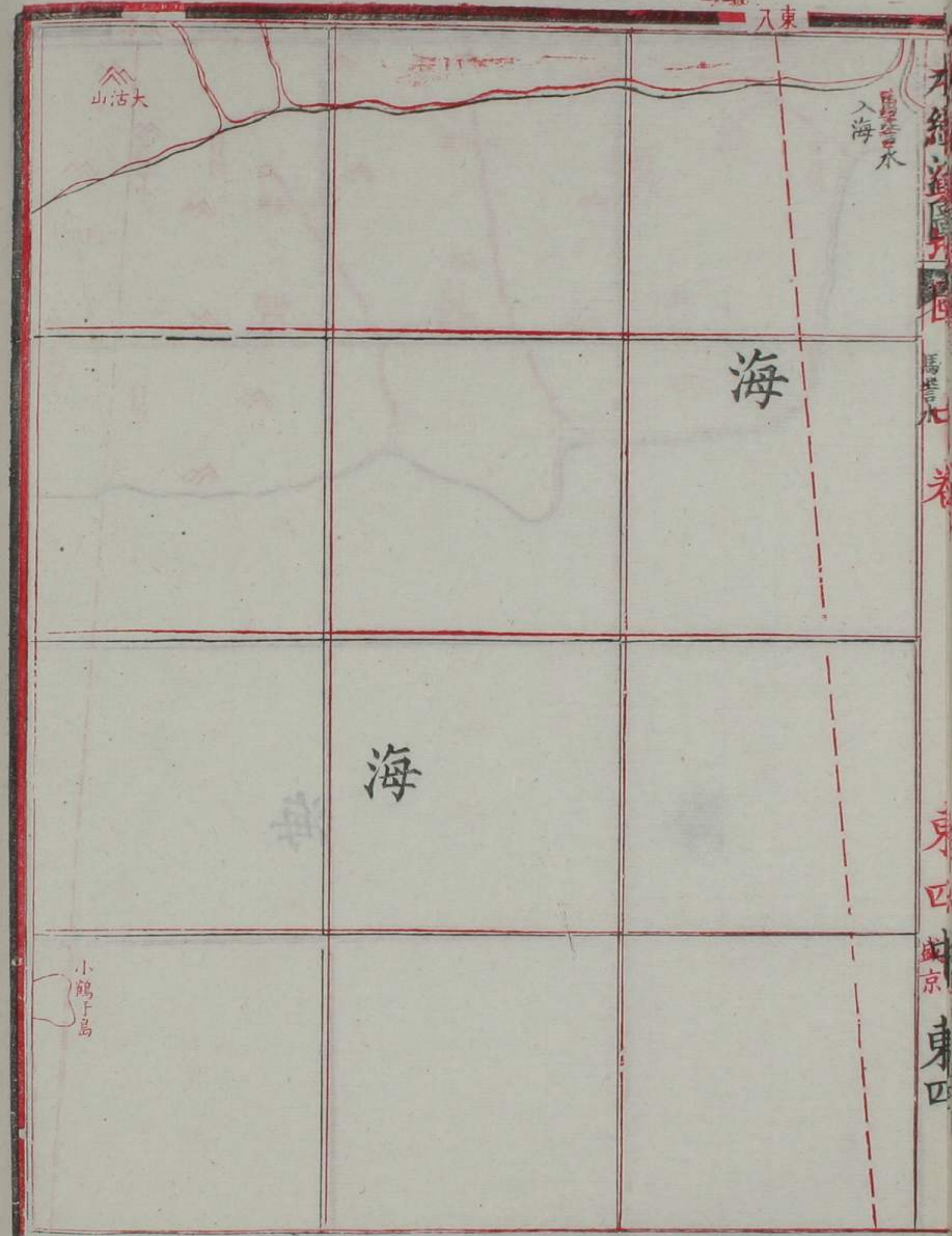
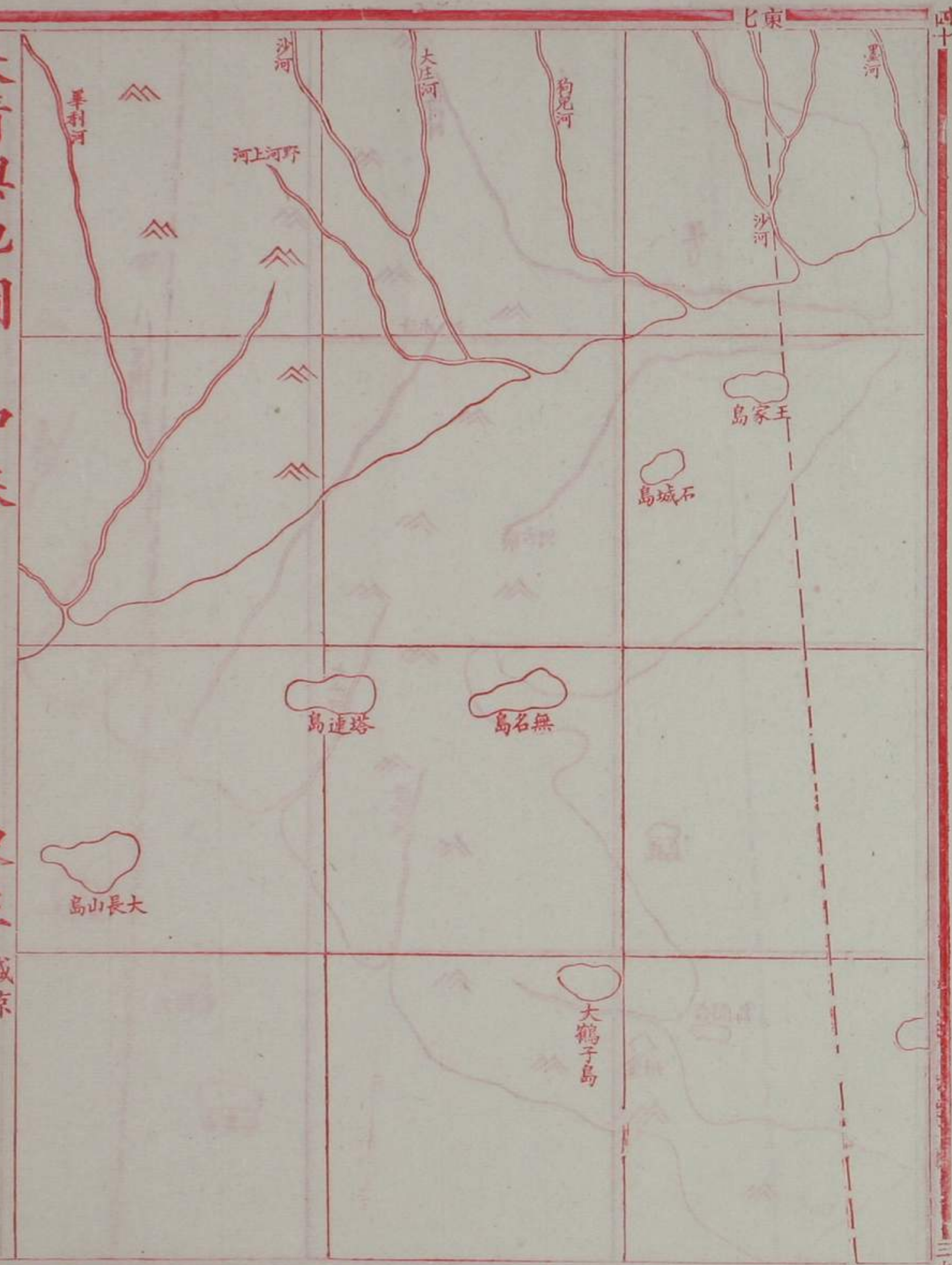
四十

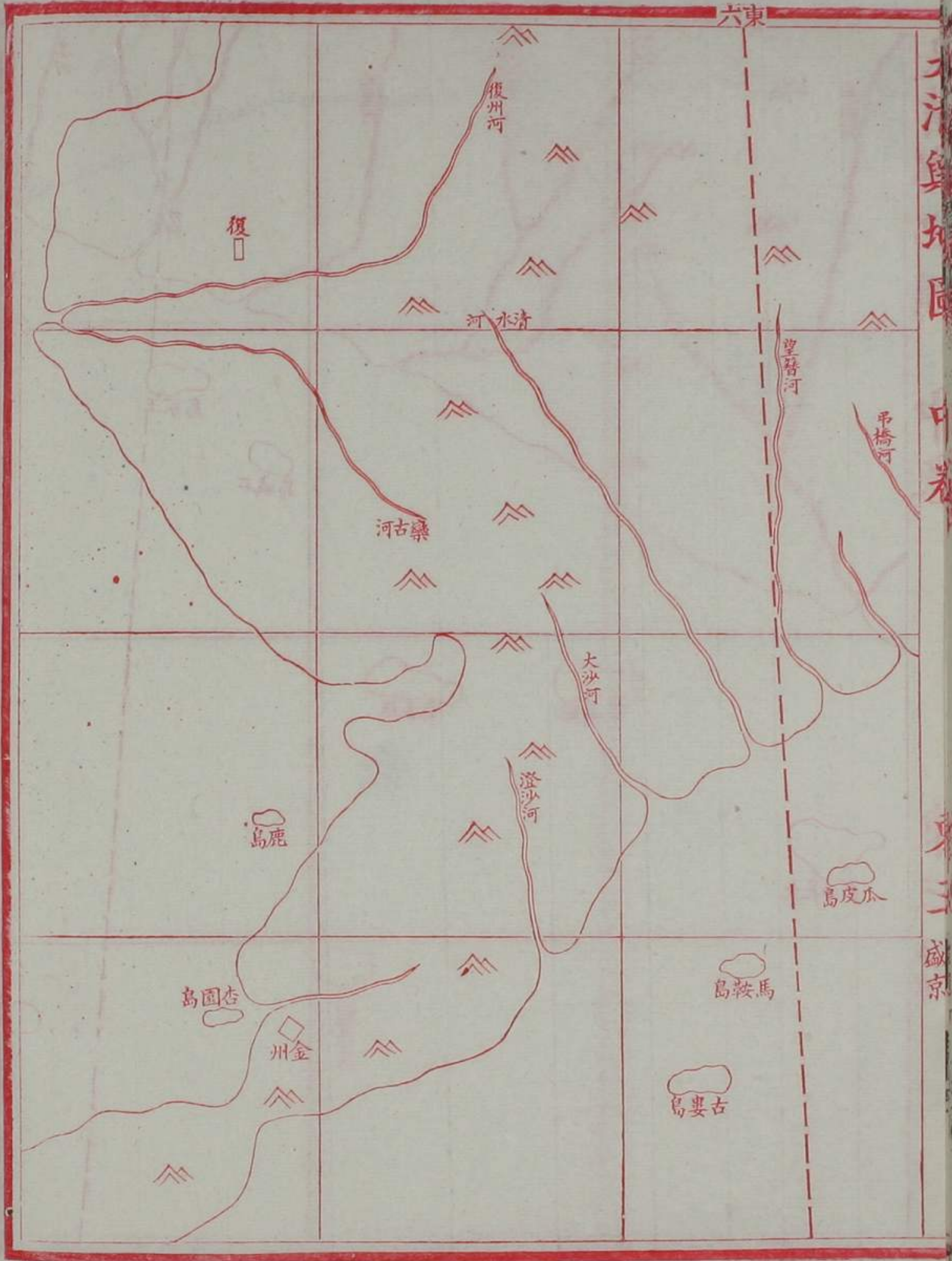
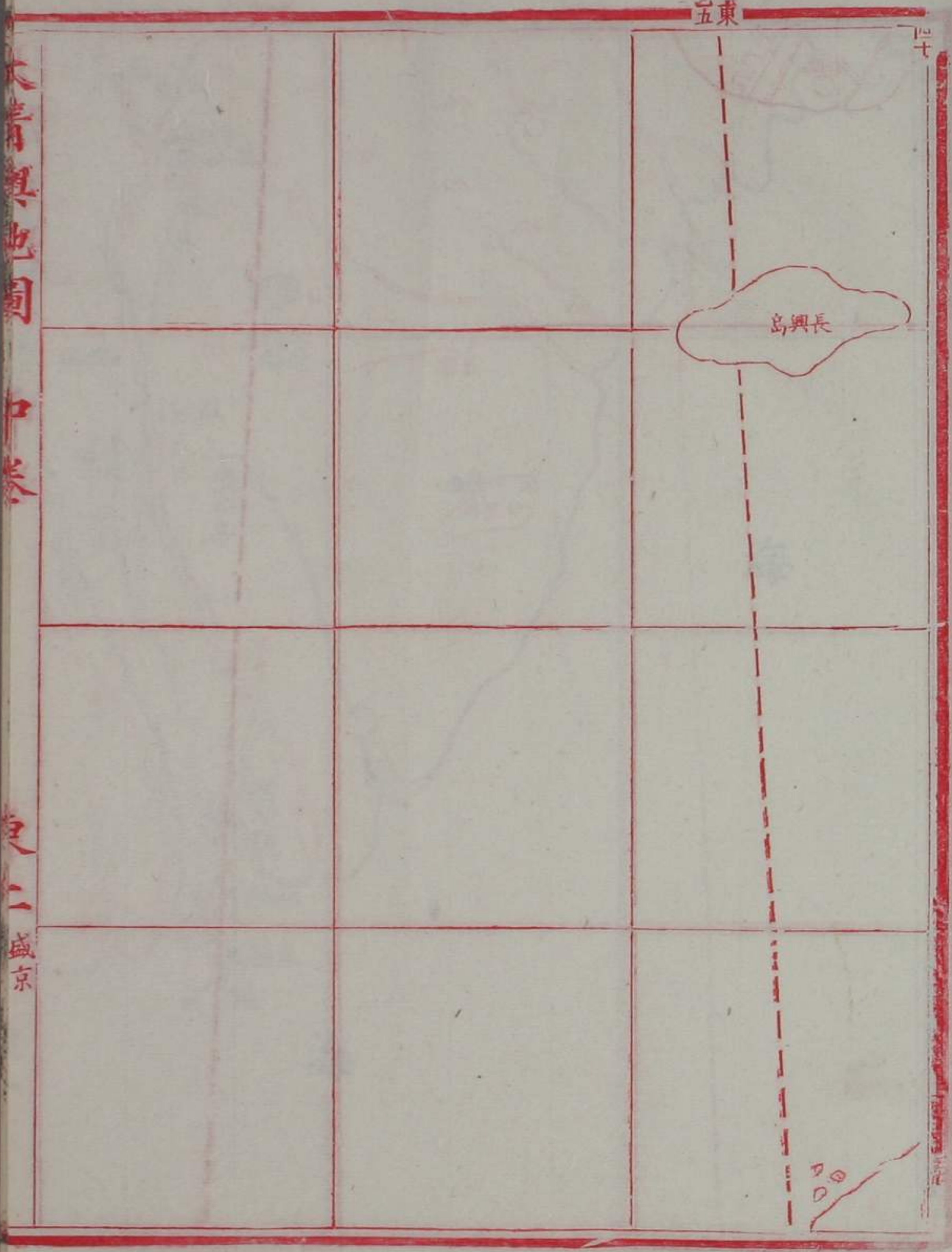



水經通圖

東曰朝鮮

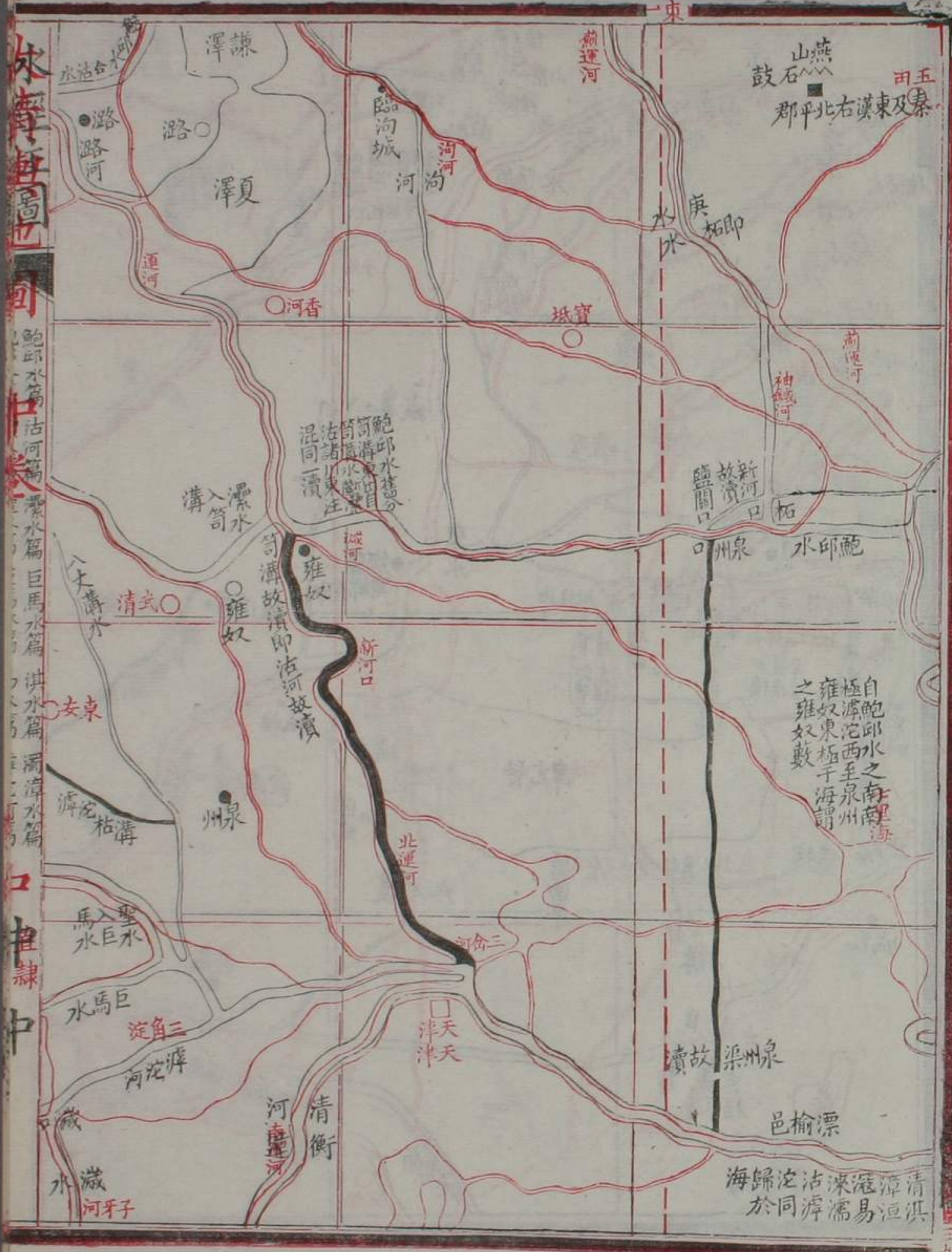
注頭水



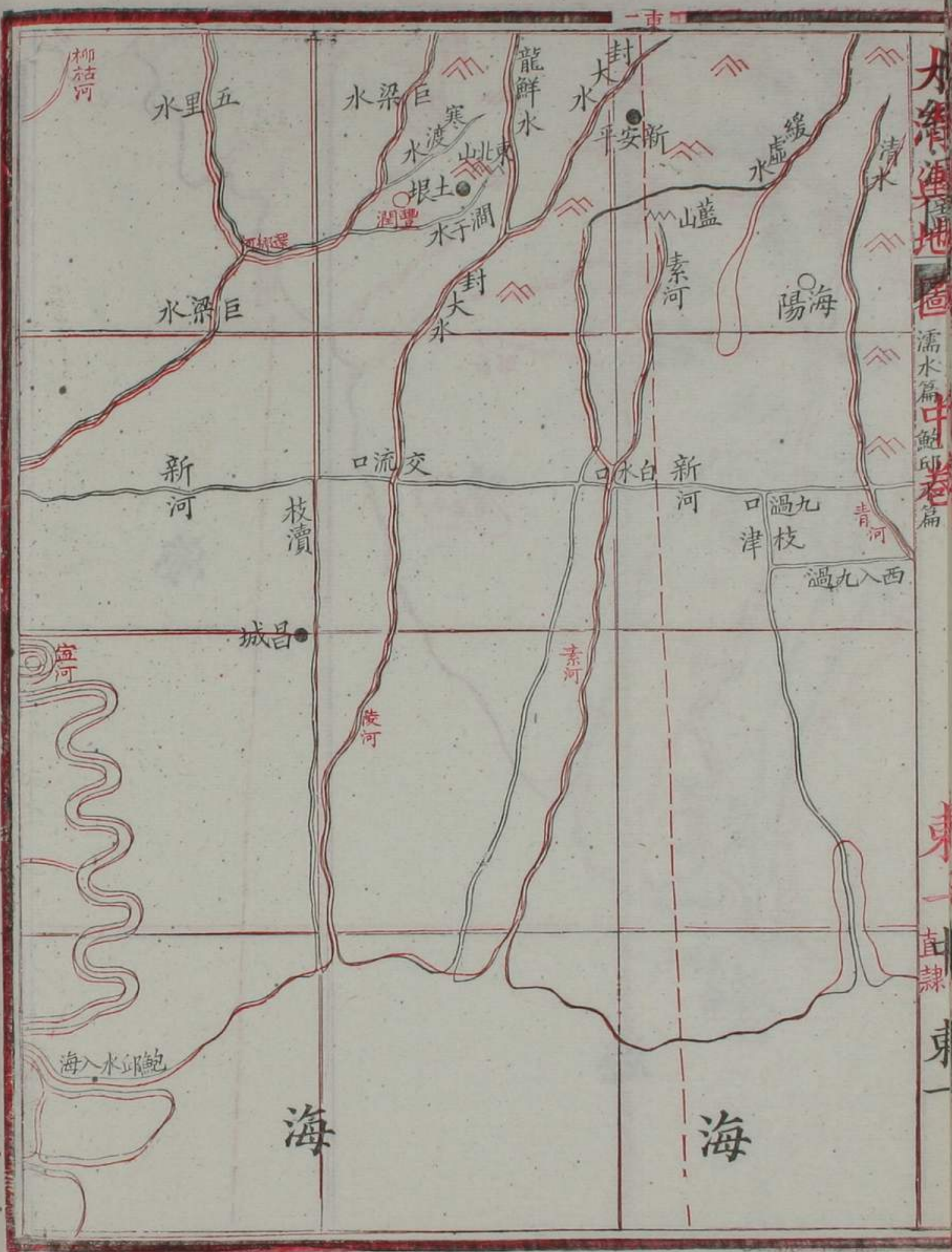




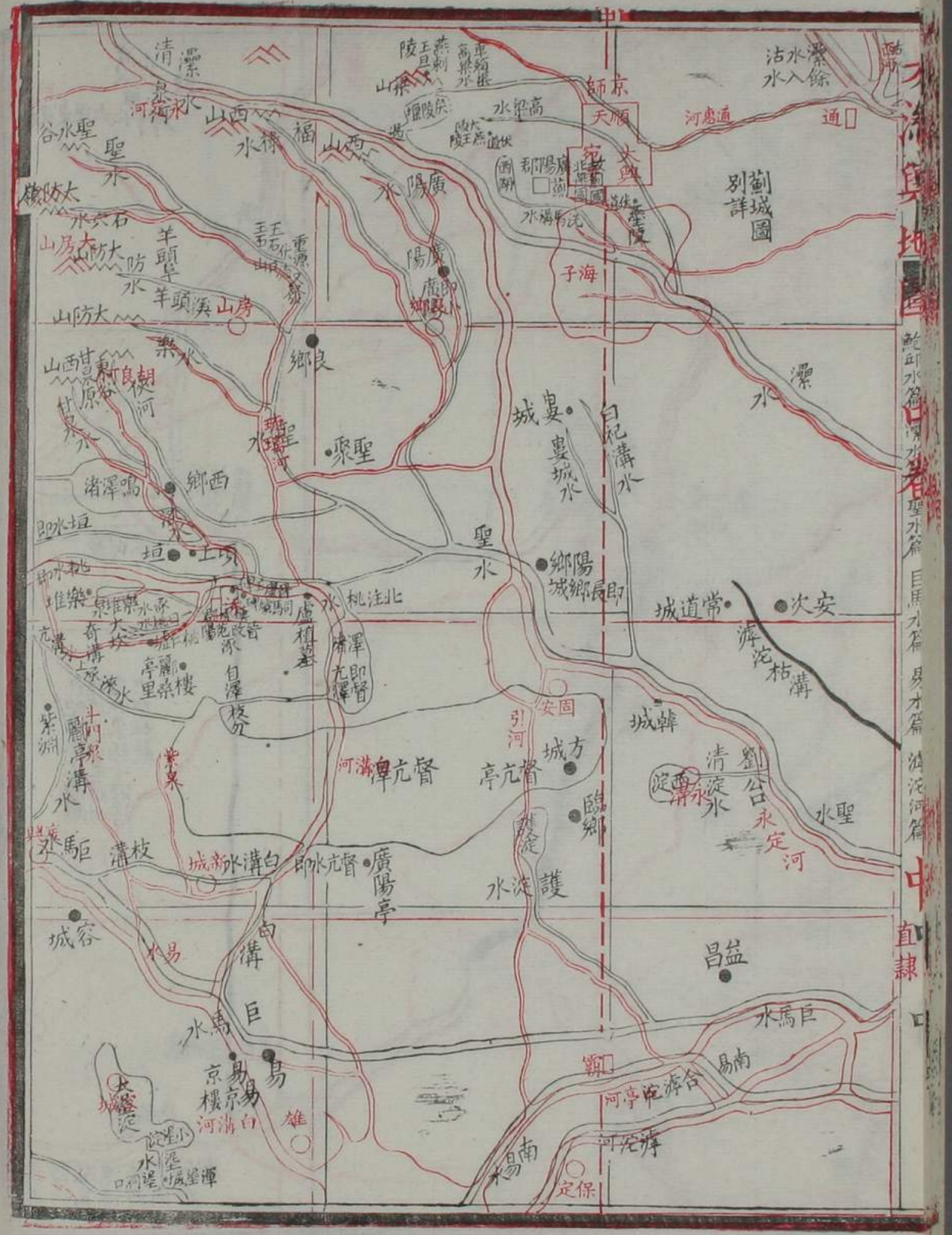
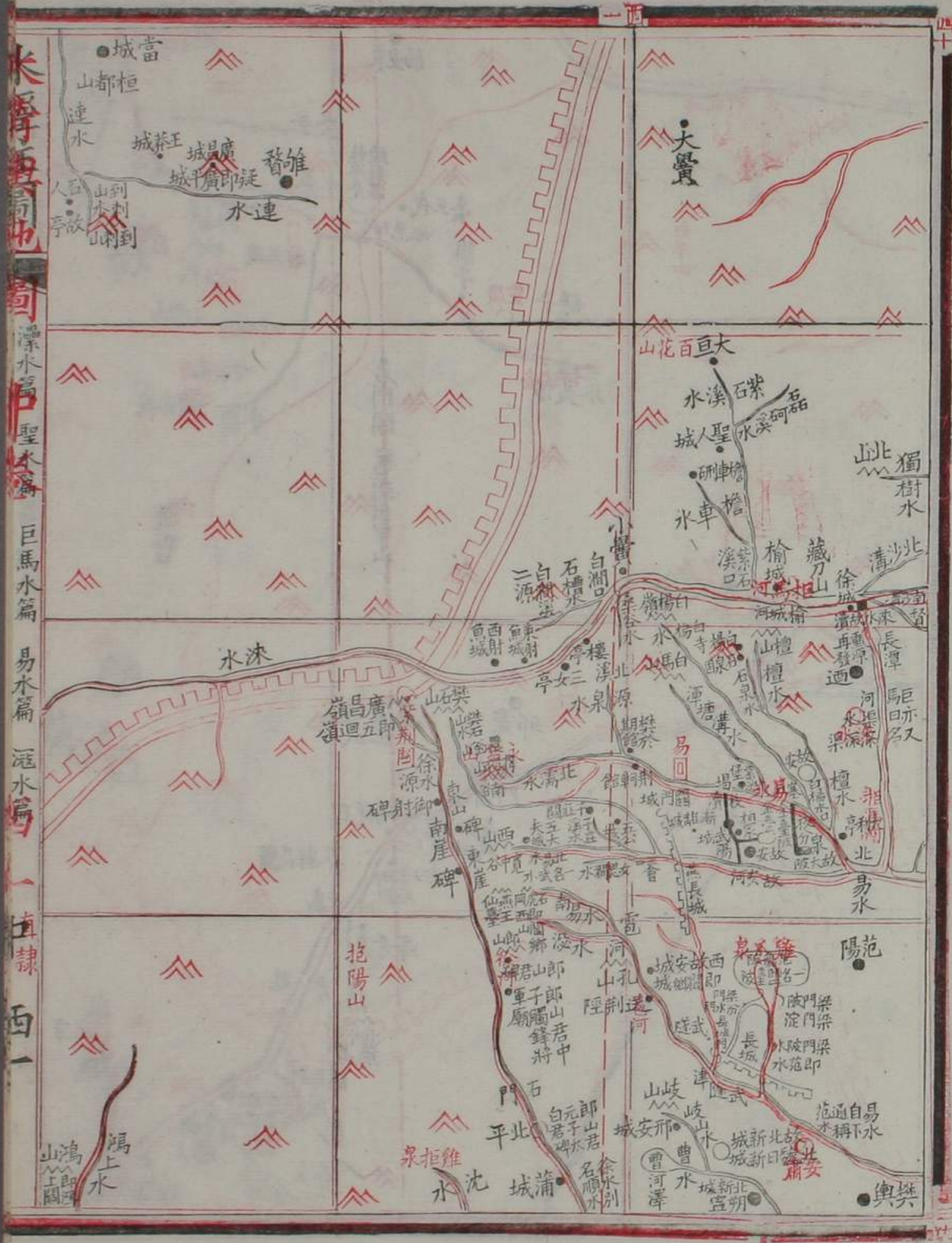
大清鎮地圖 中卷 東二直隸



水經



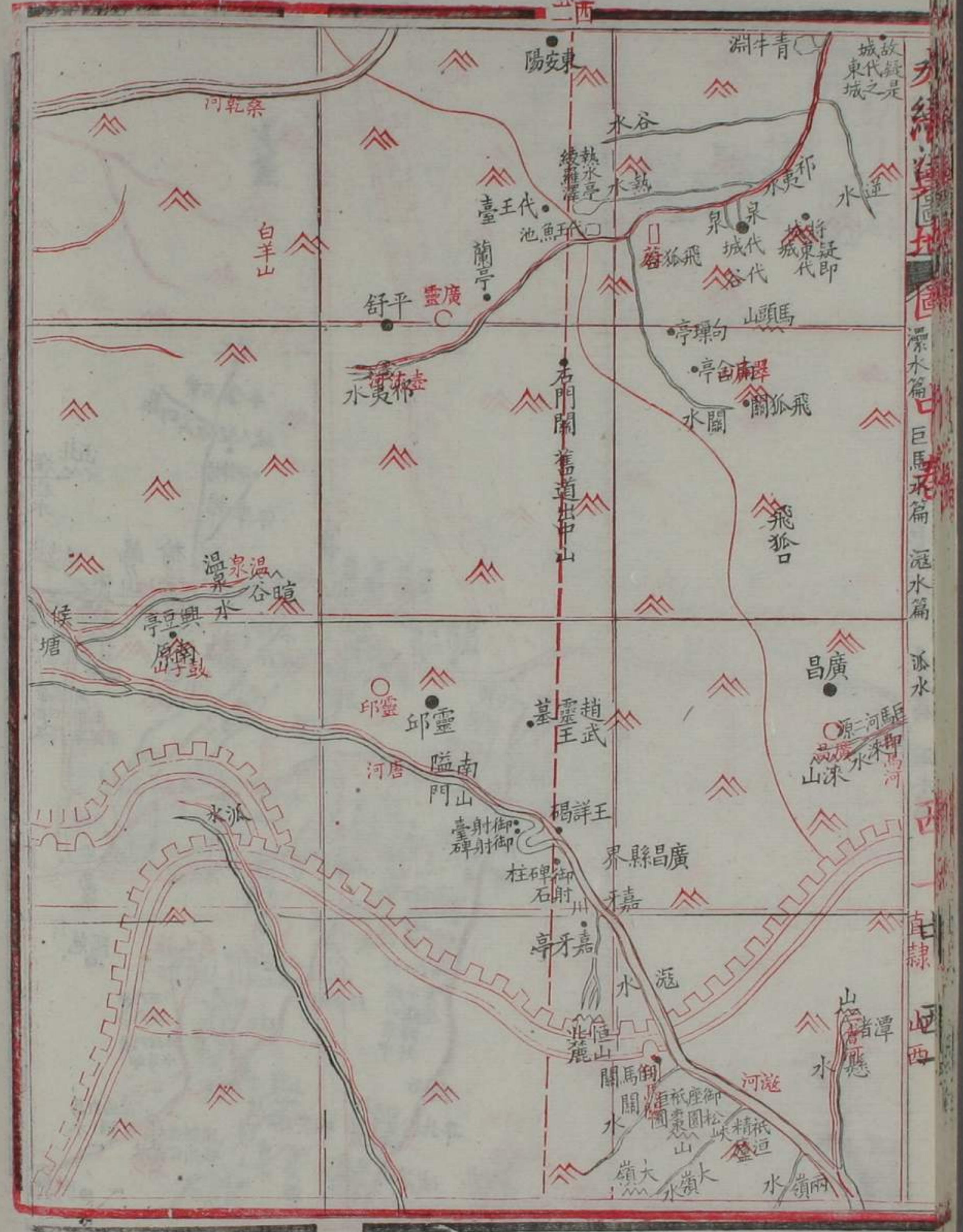
水經



水經注卷之...

巨馬承篇 滏水篇

西二中西西二



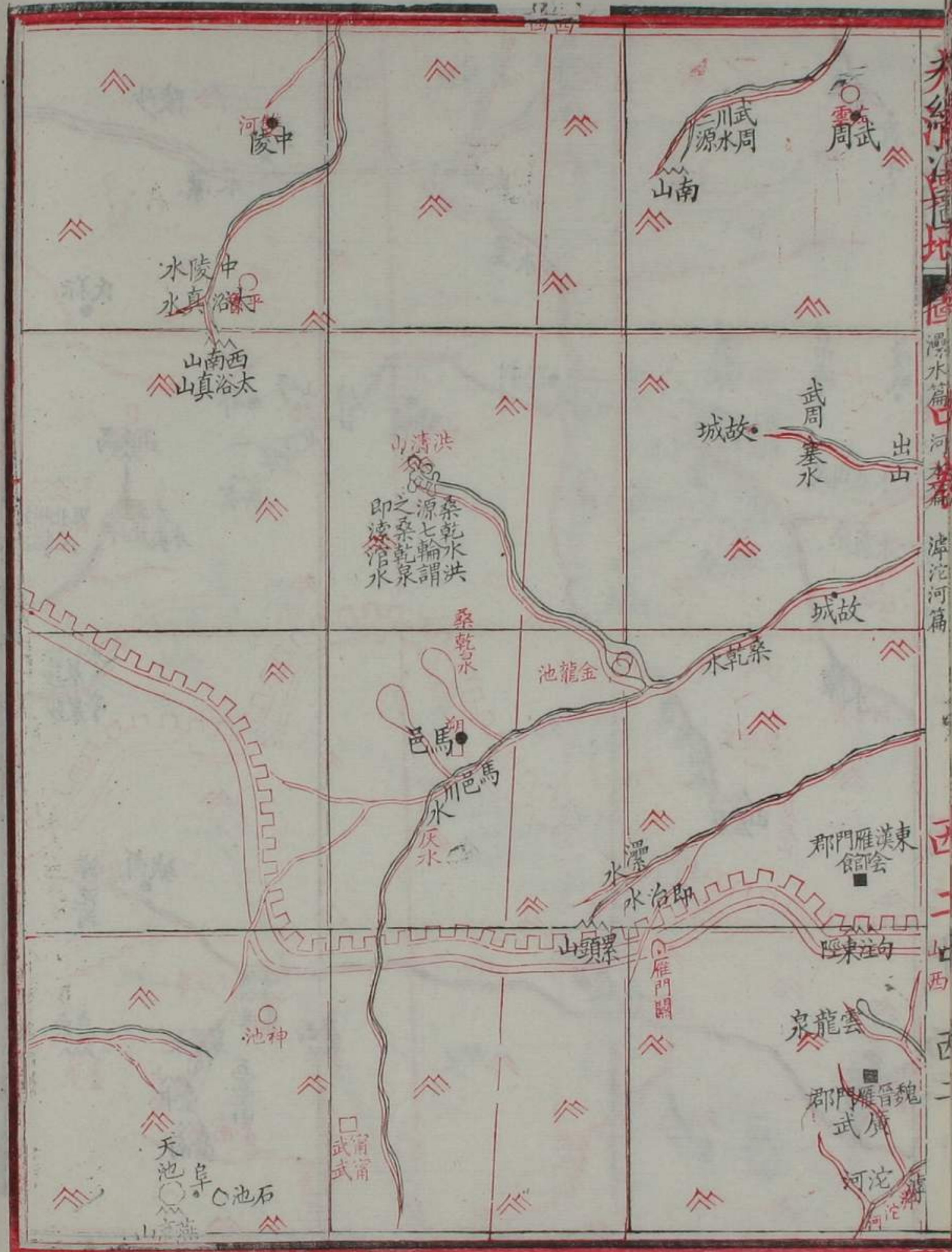
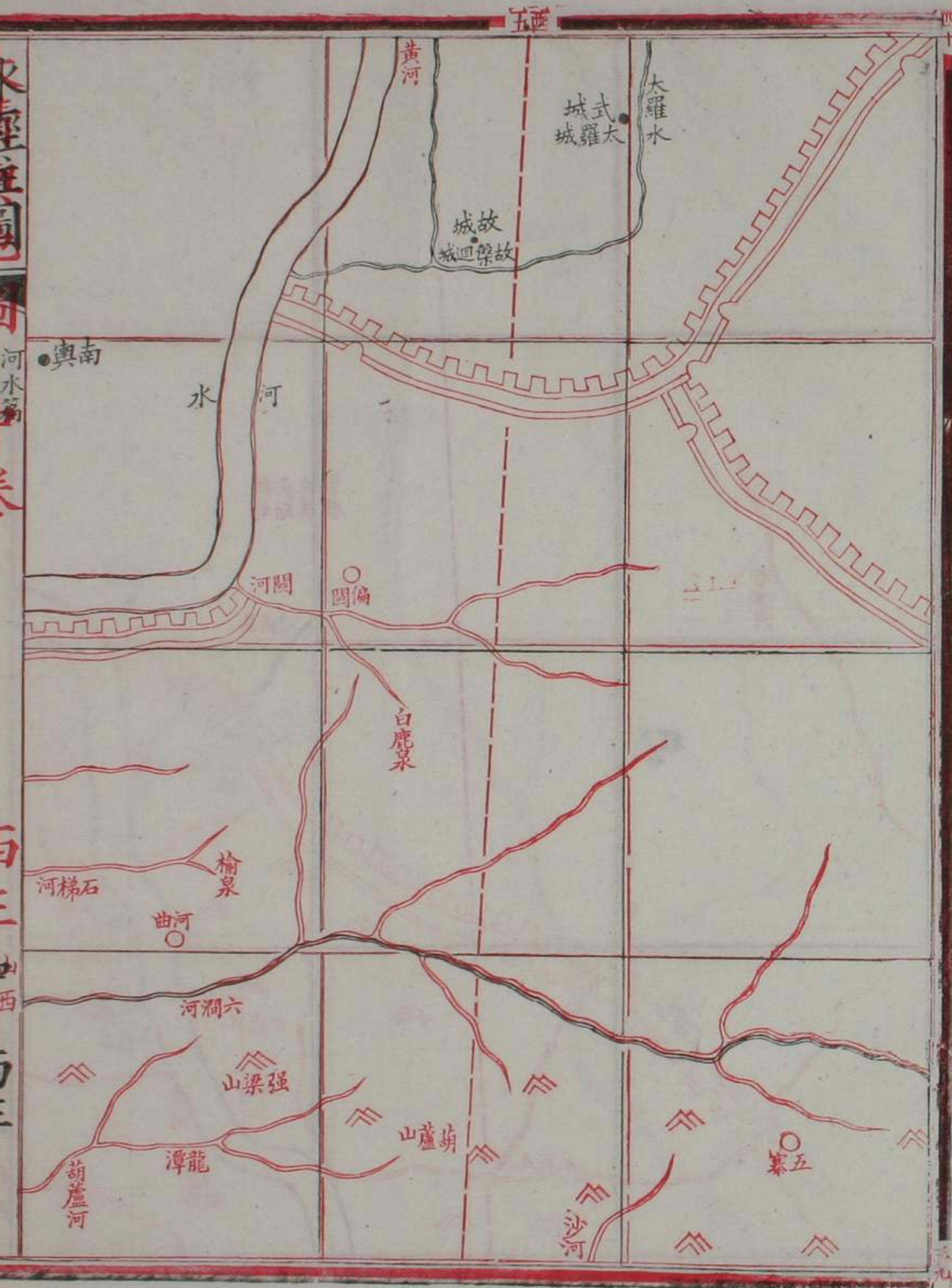
水經注卷之...

巨馬承篇 滏水篇

西二中西西二

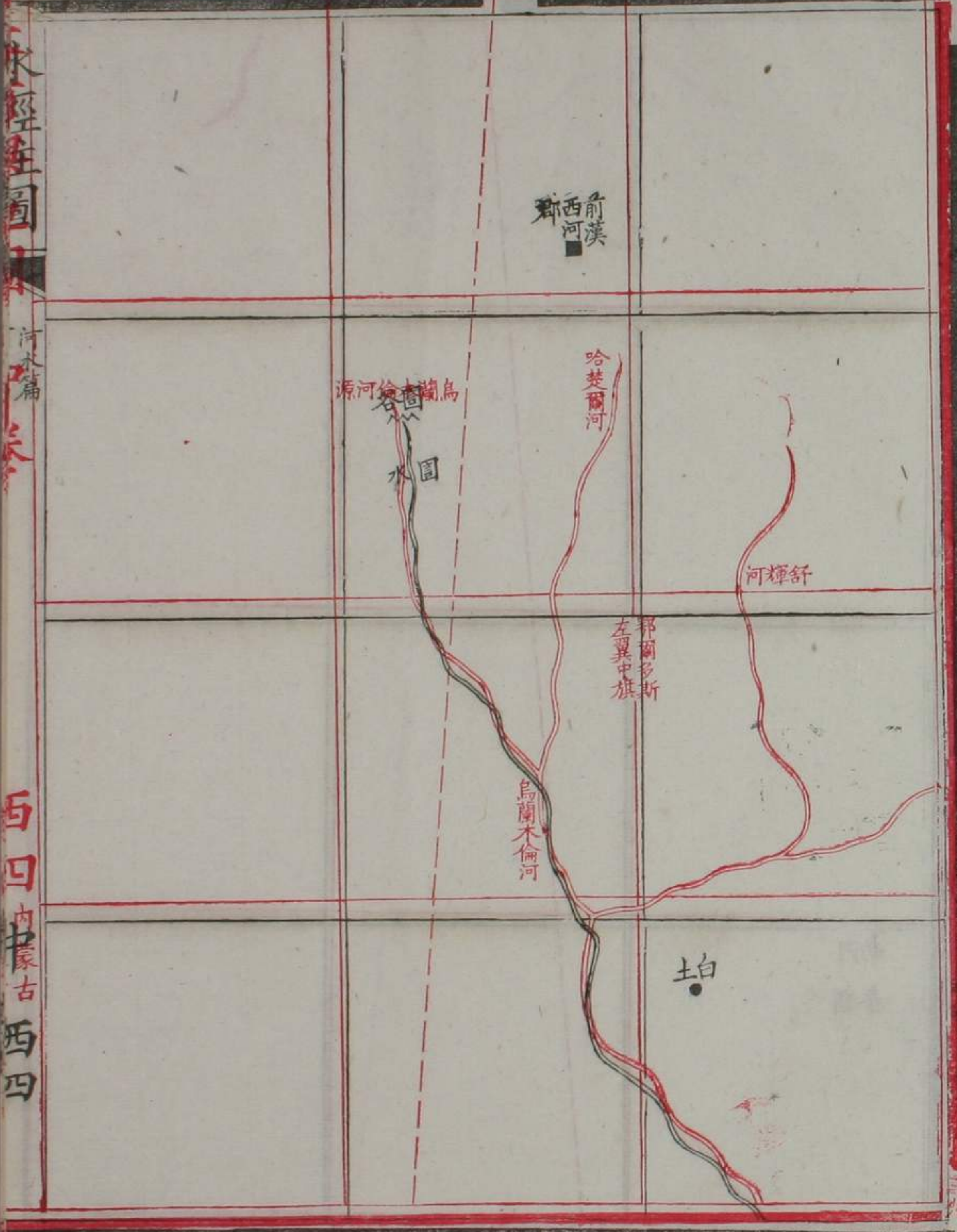
水經注卷

西三



水經注卷

西二



水經

河水篇

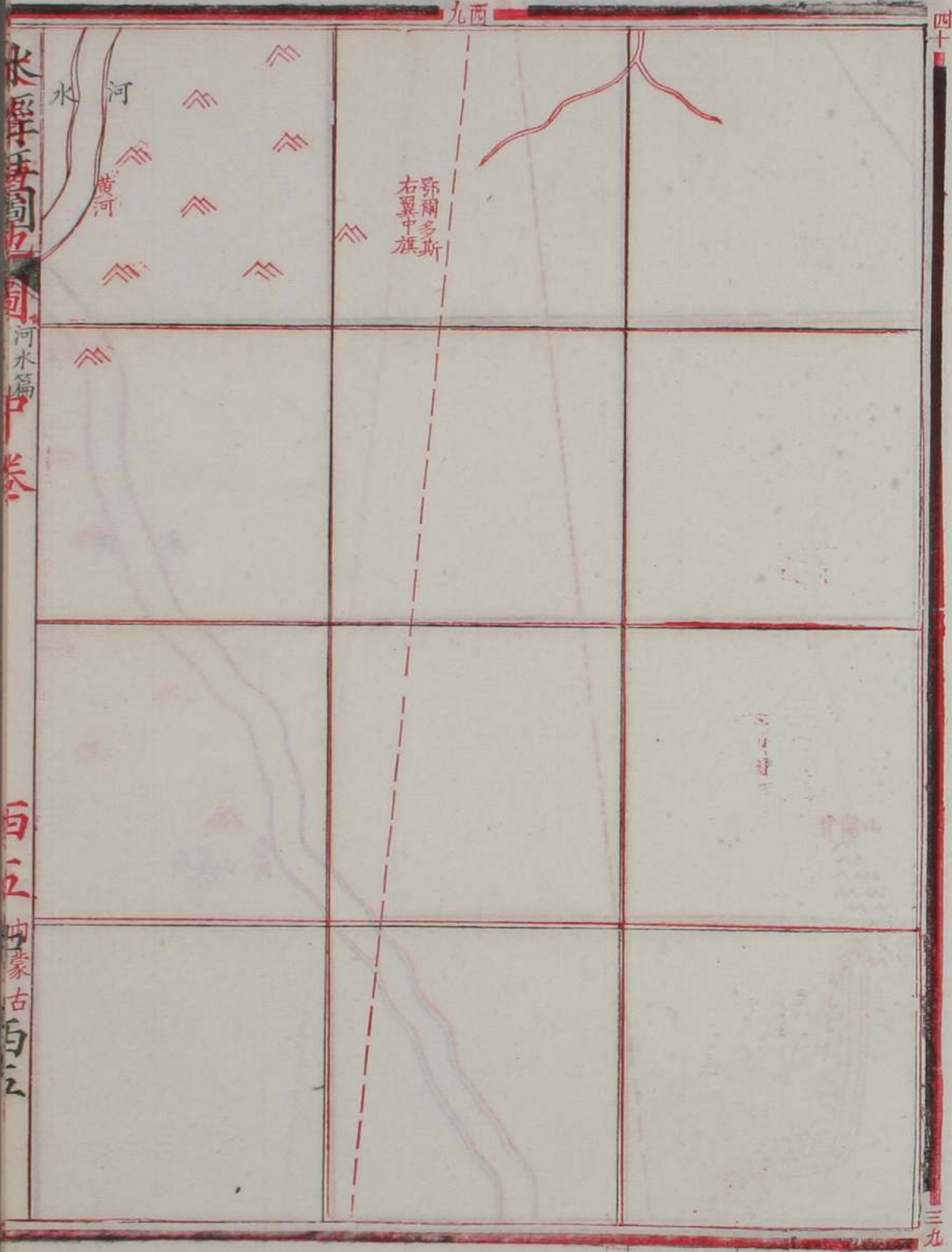
西河內蒙古西四



水經

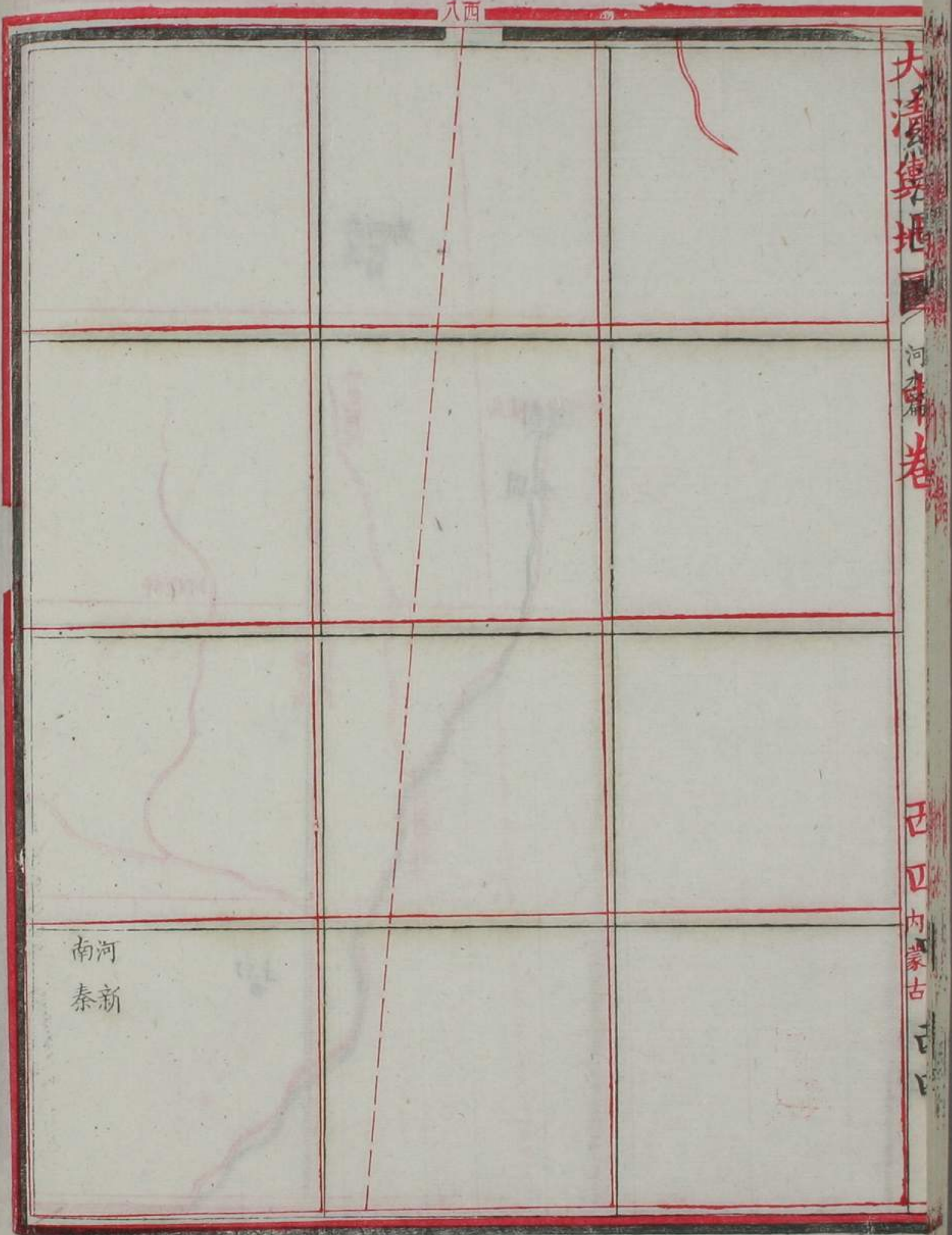
河水篇

西河內蒙古西四



水澤澤圖

河內蒙古

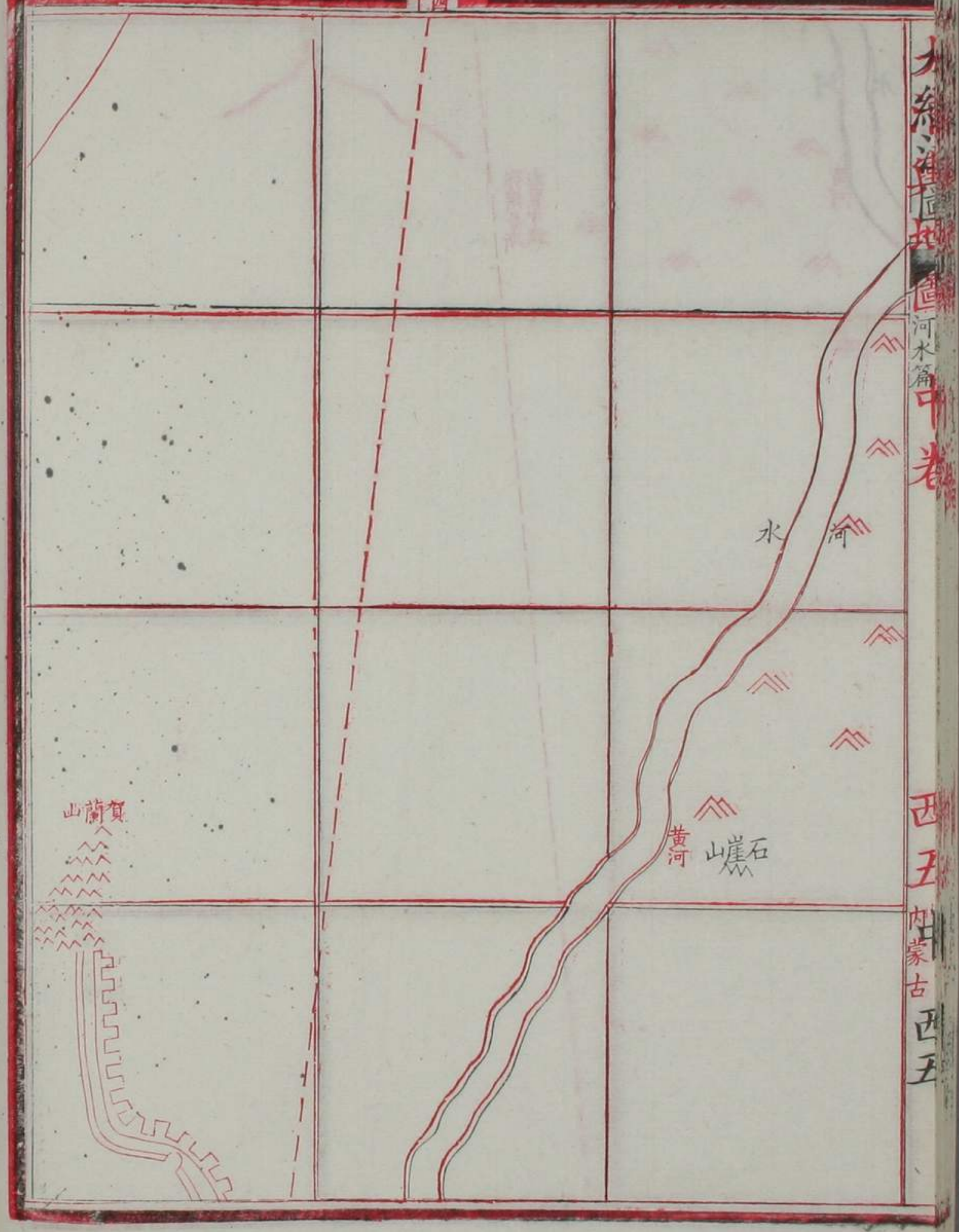


大清集地



河內蒙古

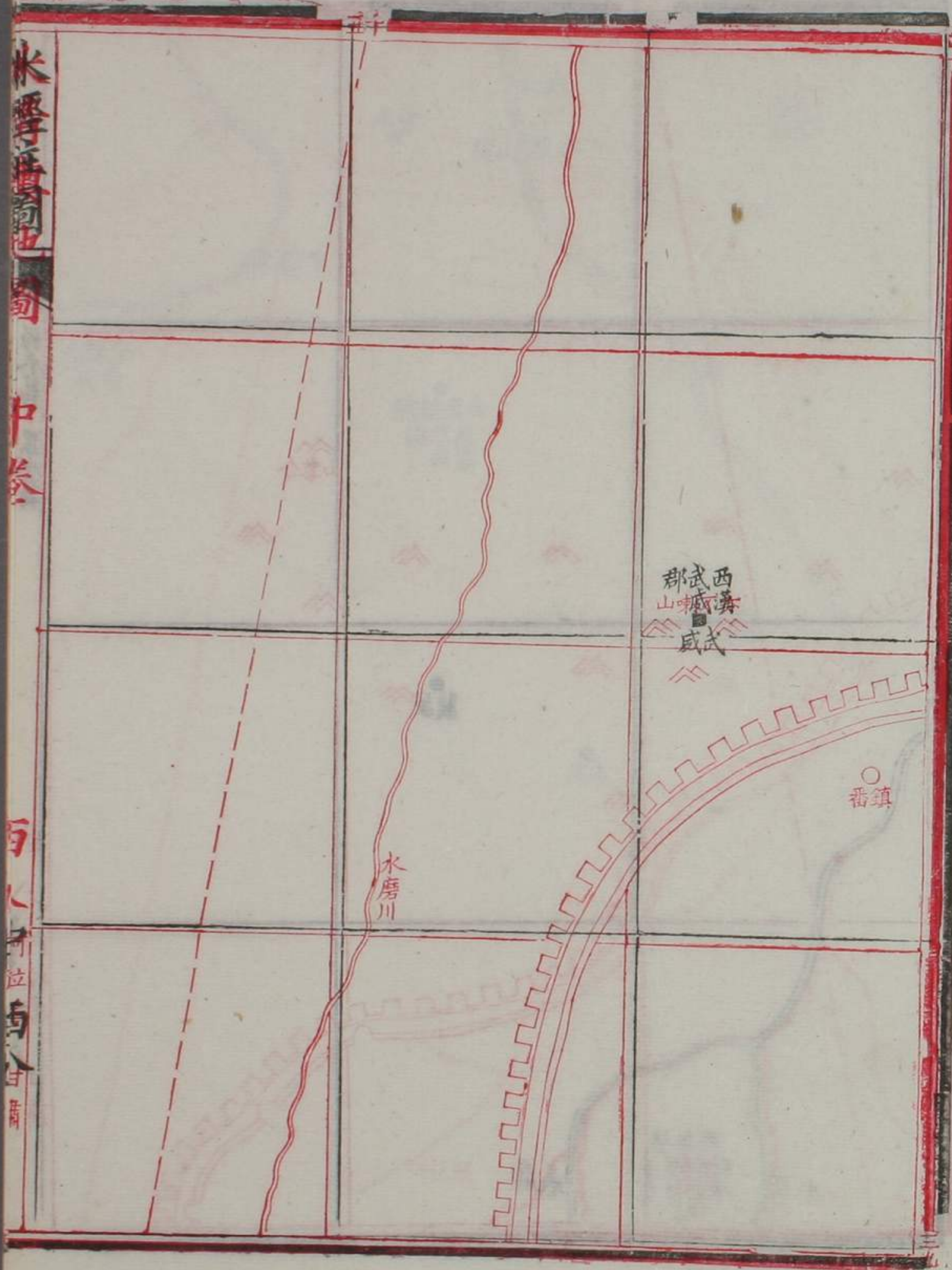


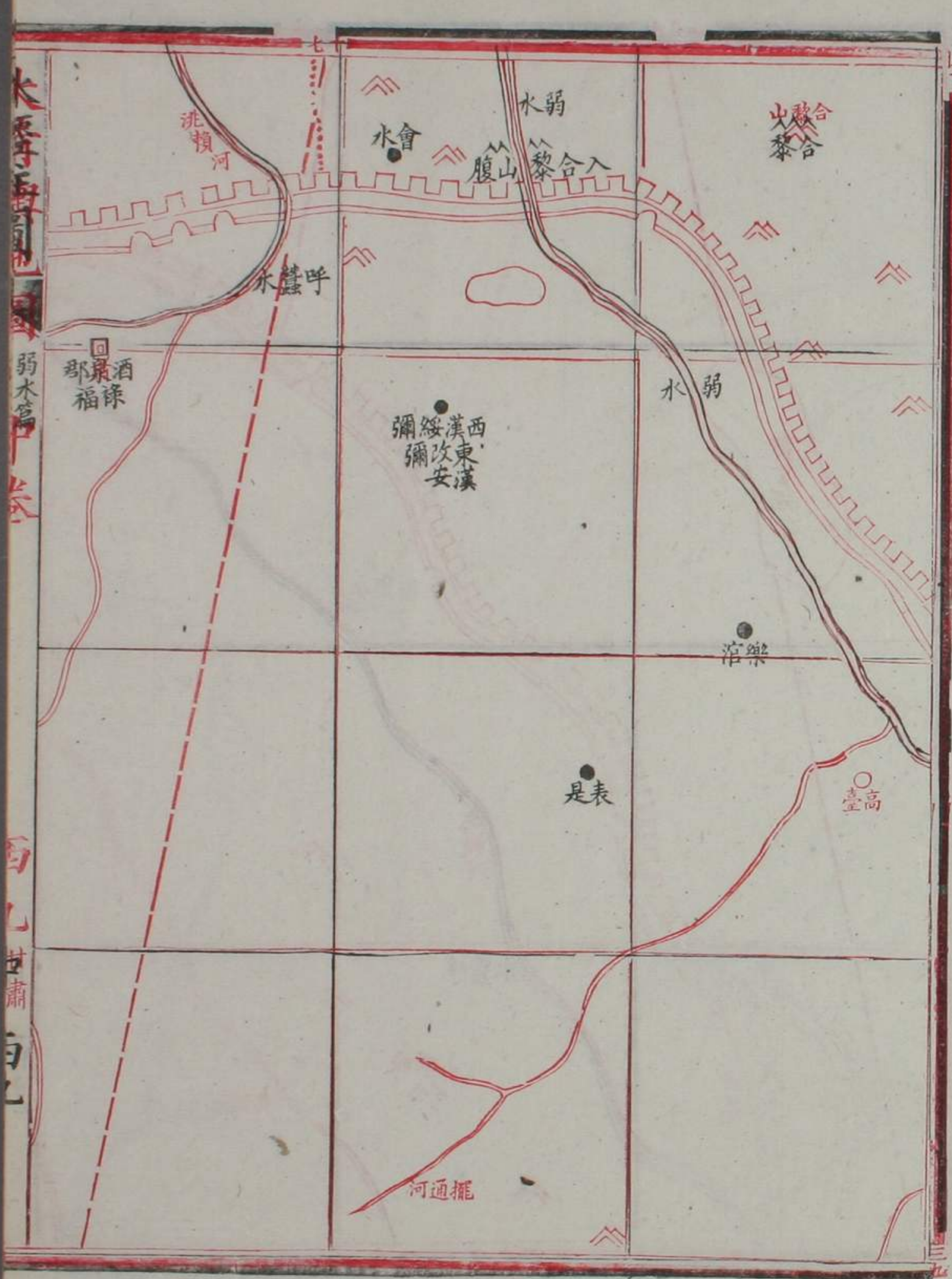
四
九



四
九



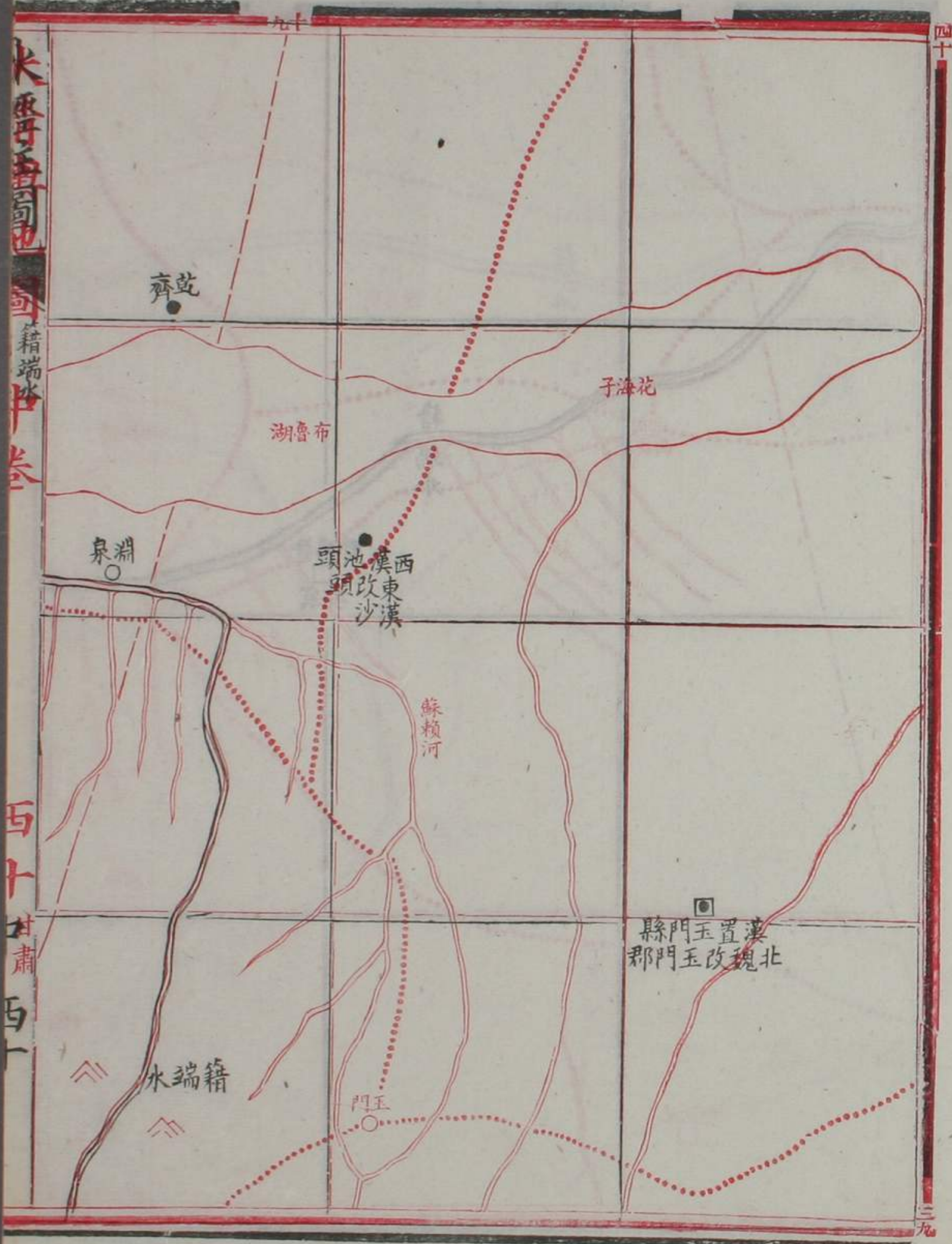




水弱篇
酒泉郡福
漢西漢東
河通擺
西八



水弱篇
水黑
張張張
郡郡郡
西八



齊訖

湖魯布

子海花

泉淵

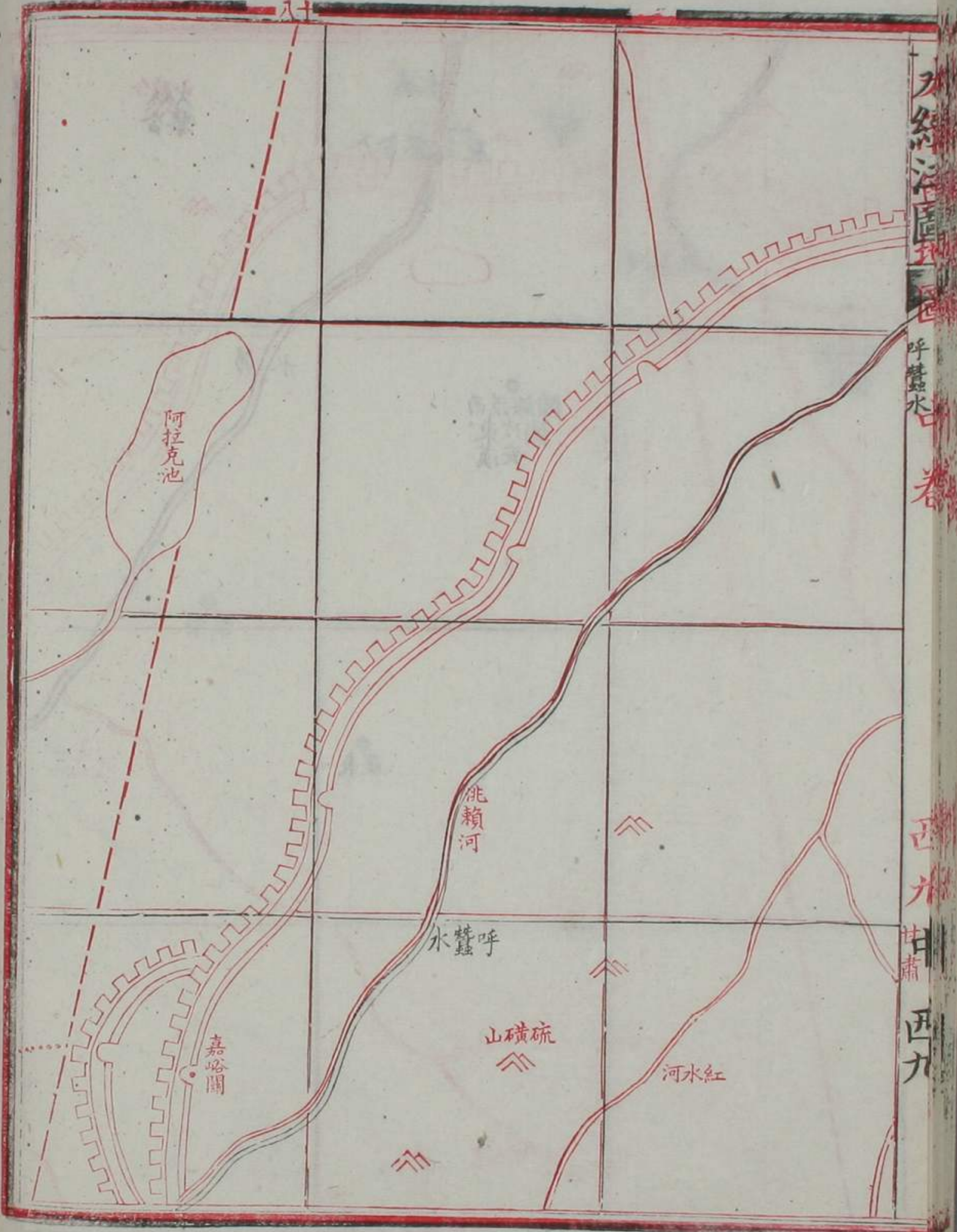
漢西漢東改頭沙

蘇賴河

漢置玉門郡北魏改玉門郡

籍端水

玉門



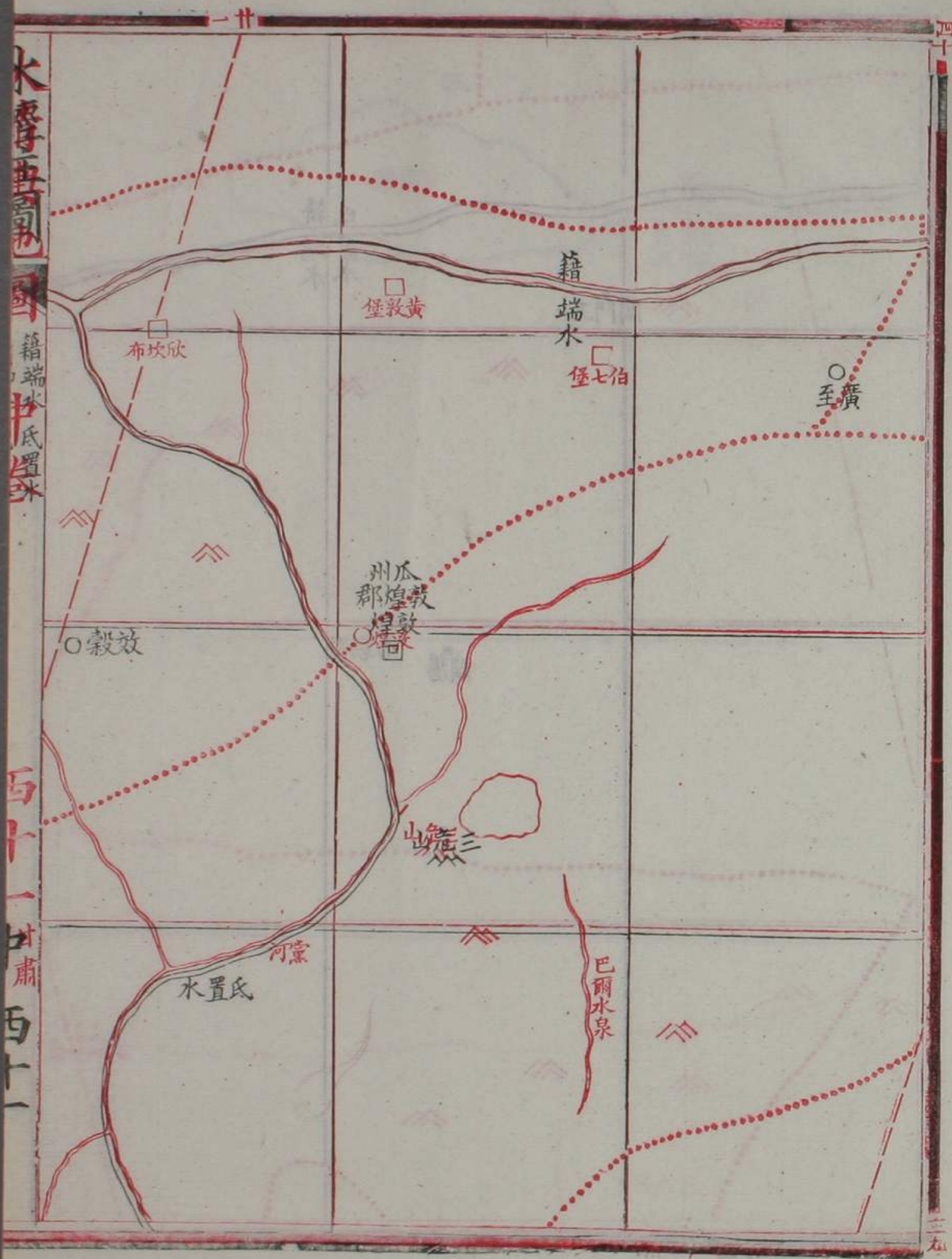
阿拉克池

呼蠶水

嘉峪關

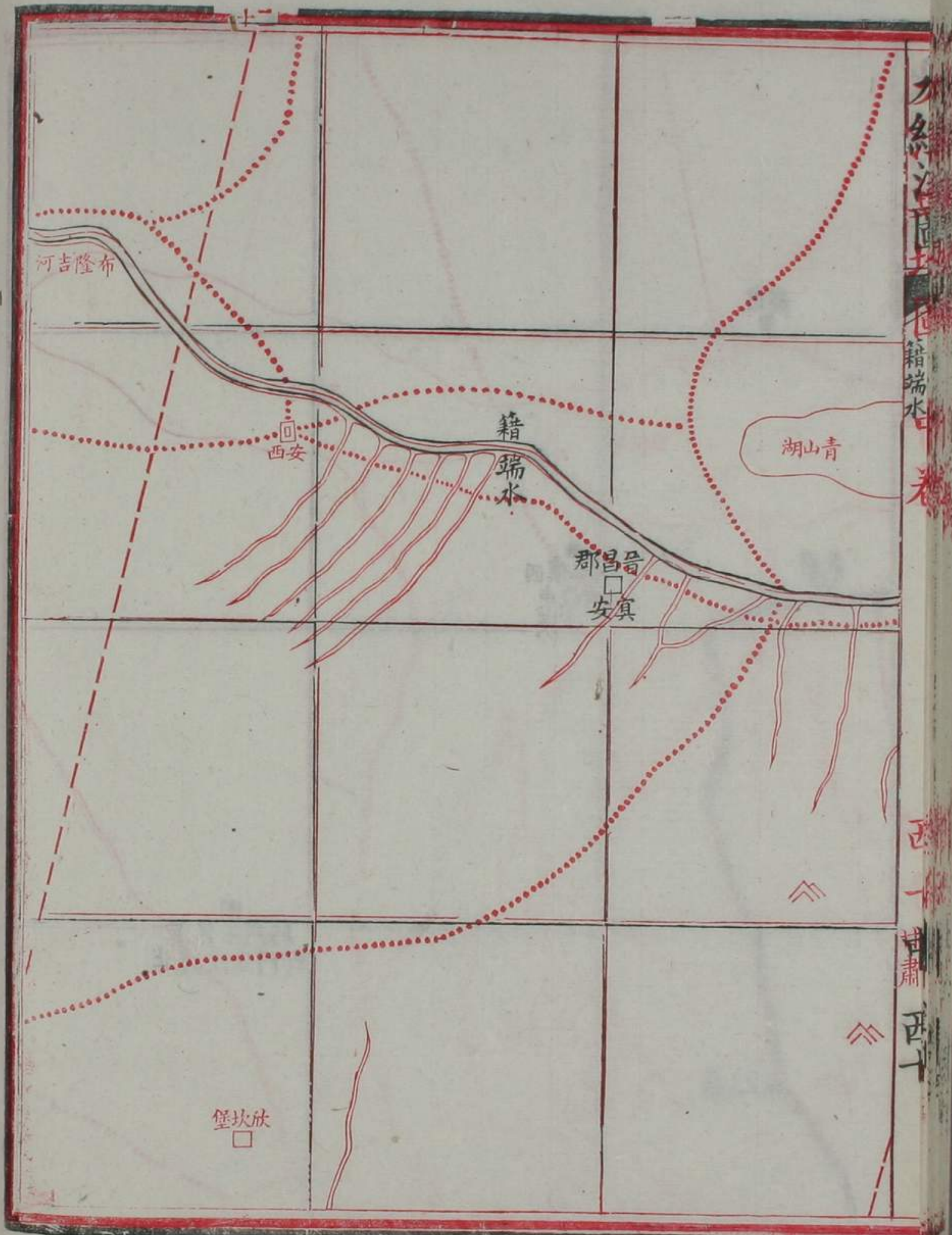
山礦硫

紅水



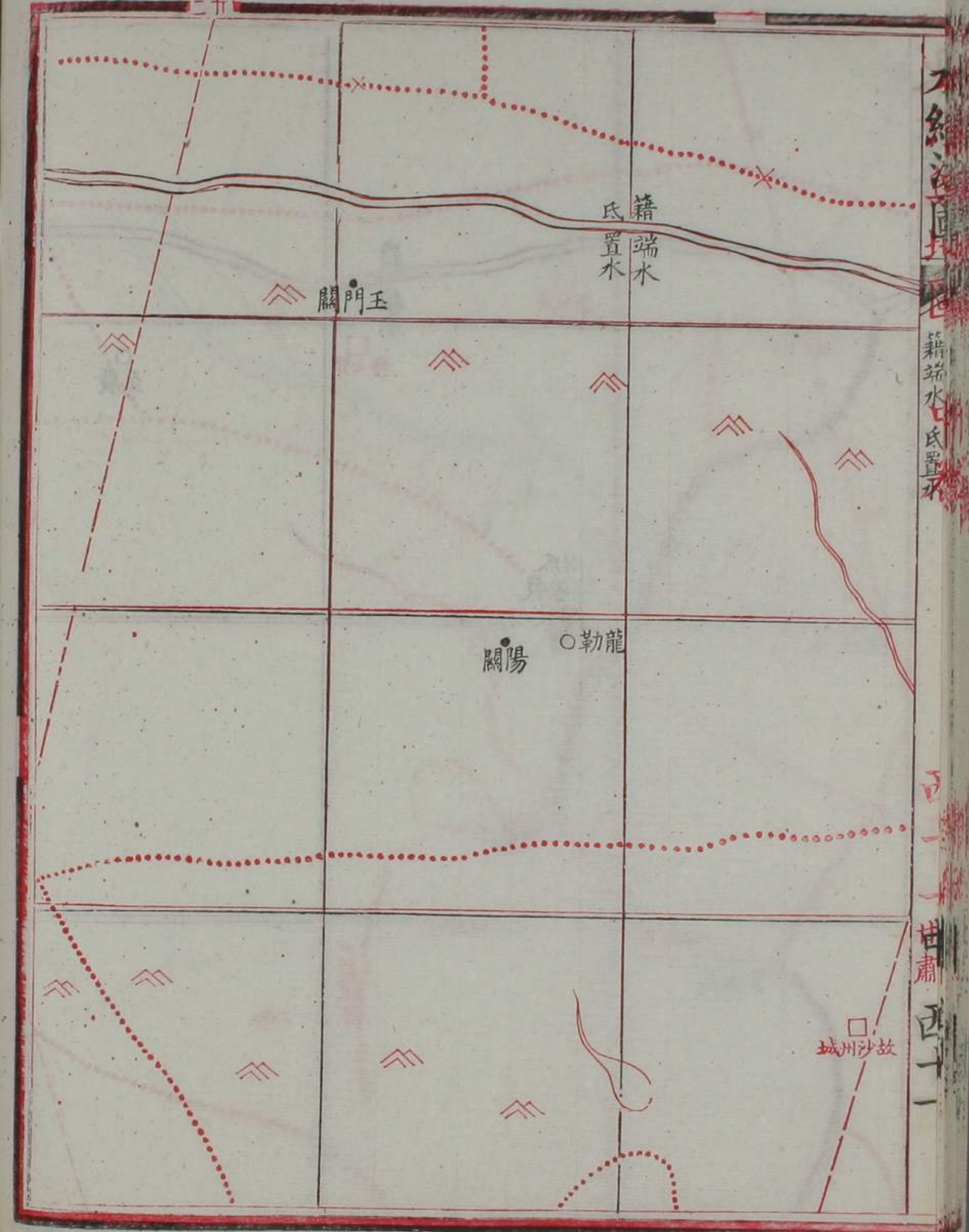
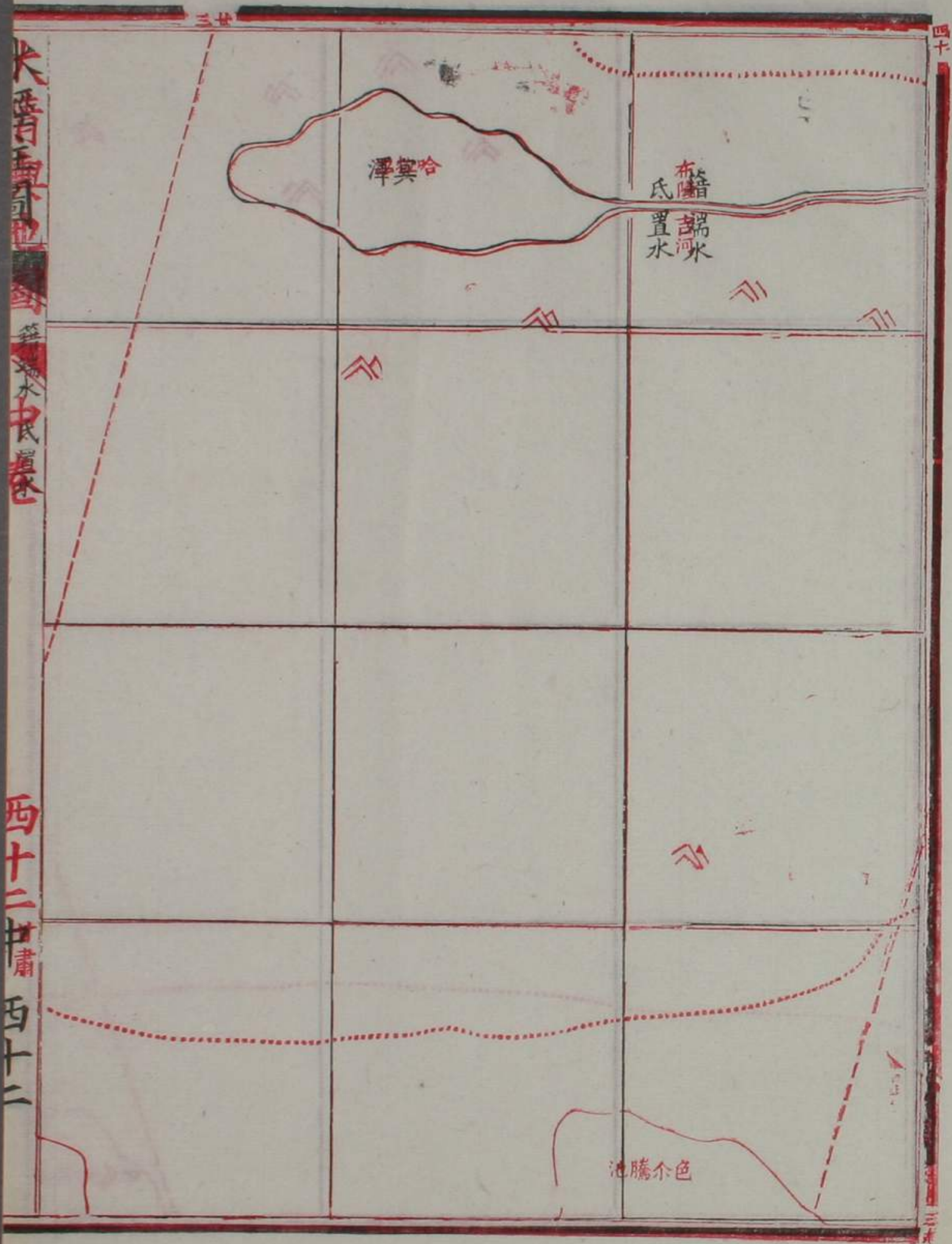
水經


西十一



水經

西十一





一
 二
 三
 四
 五
 六
 七
 八
 九
 十
 十一
 十二
 十三
 十四
 十五
 十六
 十七
 十八
 十九
 二十

地橋亦色小

