



安徽通志

ル 5
1575
8



1.875
8

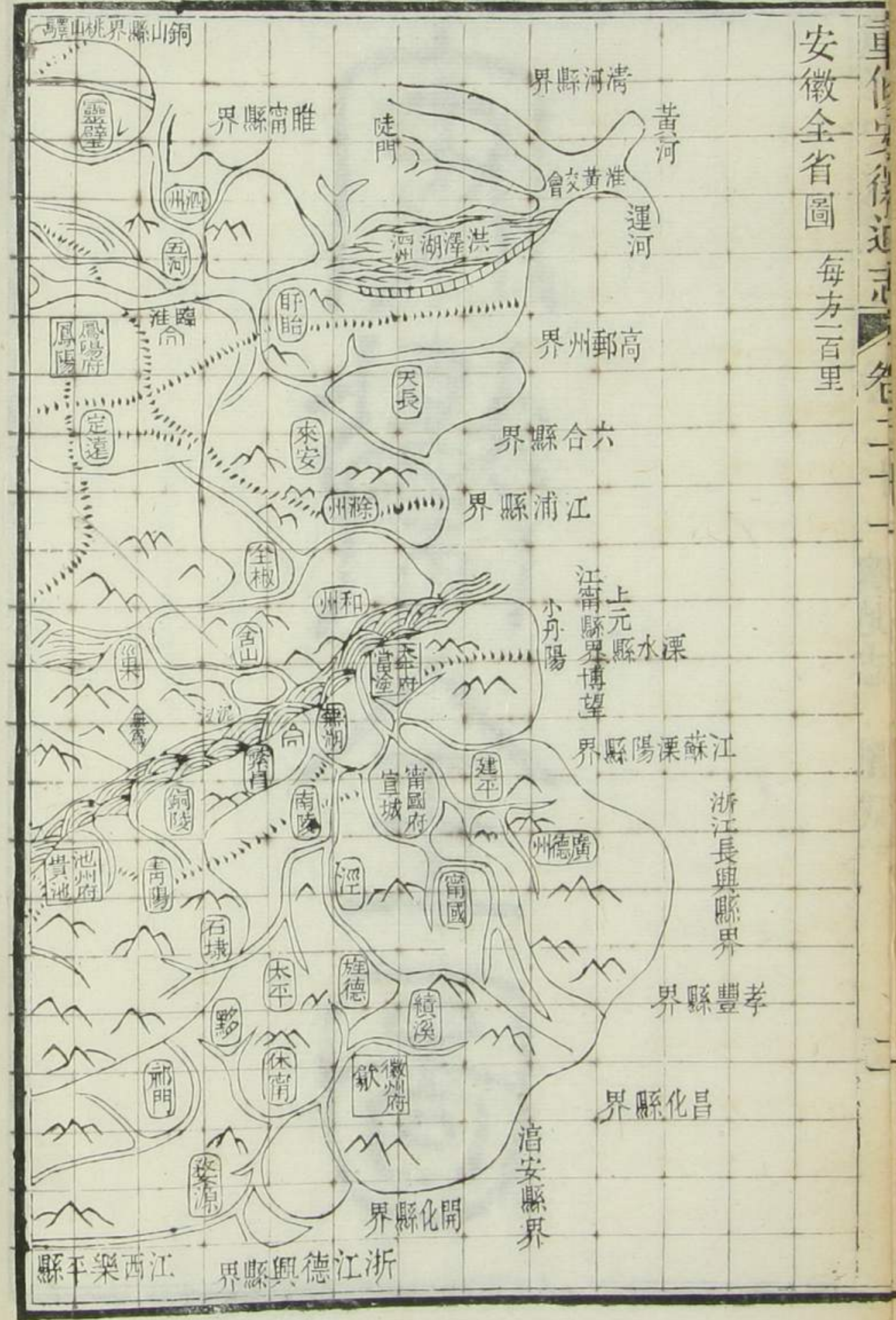


重修安徽通志卷二十一

輿地志

圖說一

- | | |
|------|------|
| 安徽全圖 | 省城圖 |
| 安慶府圖 | 徽州府圖 |
| 甯國府圖 | 池州府圖 |
| 太平府圖 | 廬州府圖 |
| 鳳陽府圖 | 潁州府圖 |
| 滁州圖 | 和州圖 |
| 廣德州圖 | 六安州圖 |
| 泗州圖 | |



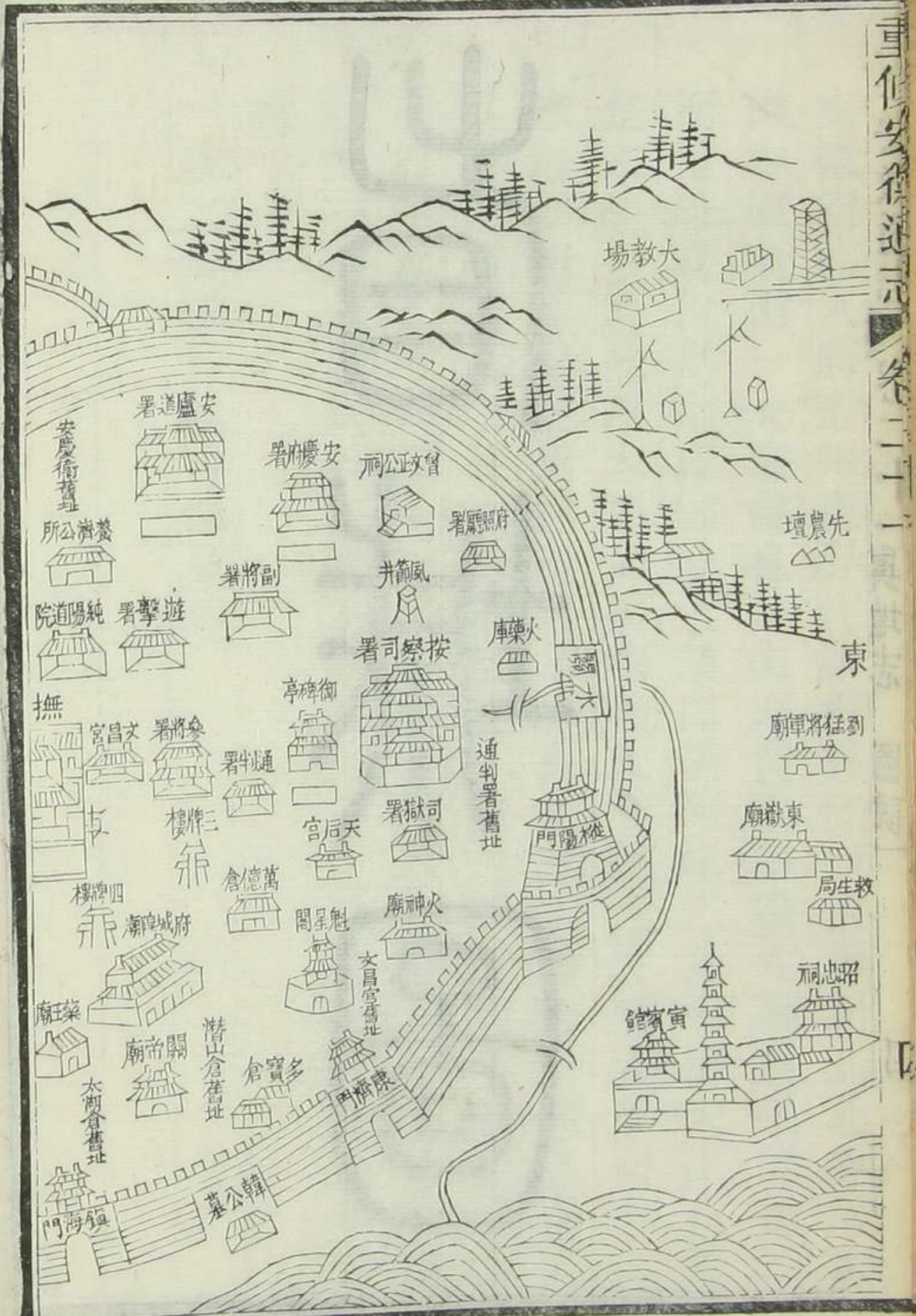
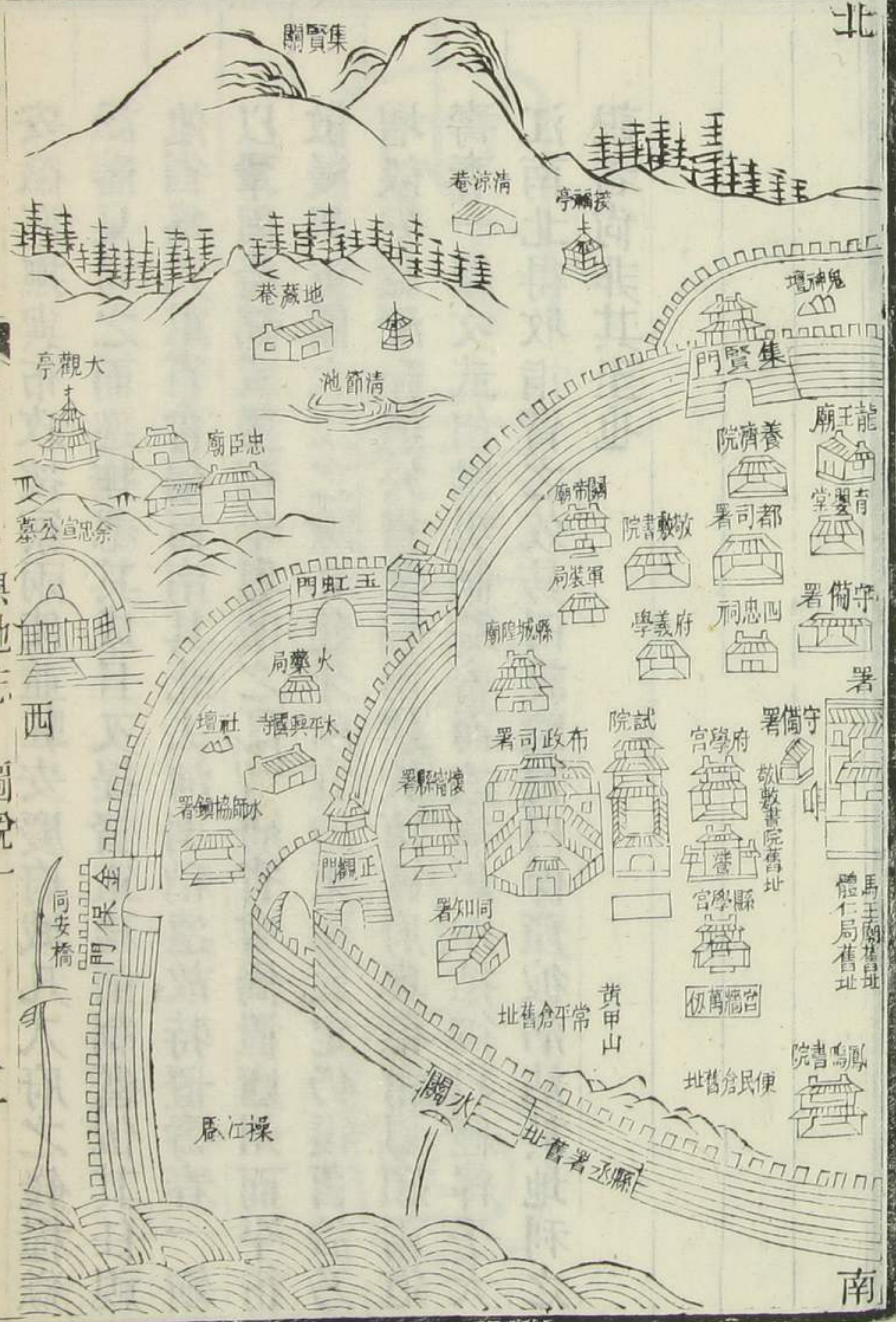
安徽全省圖 每方二百里

重刊安徽通志 卷二十一

重刊安徽通志 卷二十一
安徽省轄八府五州東界江浙南界江西西界湖北北界河南
由中原而南一大都會也其山則黃山白嶽九華龍眠皆著名
而爾雅霍山爲南嶽卽今之潛山漢時祀之其水則大江自蜀
楚來經安慶池州太平和州然後入于江蘇之境淮水自河南
來經潁州鳳陽泗州然後入于江蘇之境故安徽一省五嶽有
其一四瀆居其二其他山川無論矣自六朝至前明就金陵言
故以壽陽大峴符離采石爲險阻今則四海一家諸要地多居
腹內守封疆謹候尉無地不當重而守江守淮偏重之論無當
也

大一統之規模於茲可仰見焉

省城圖

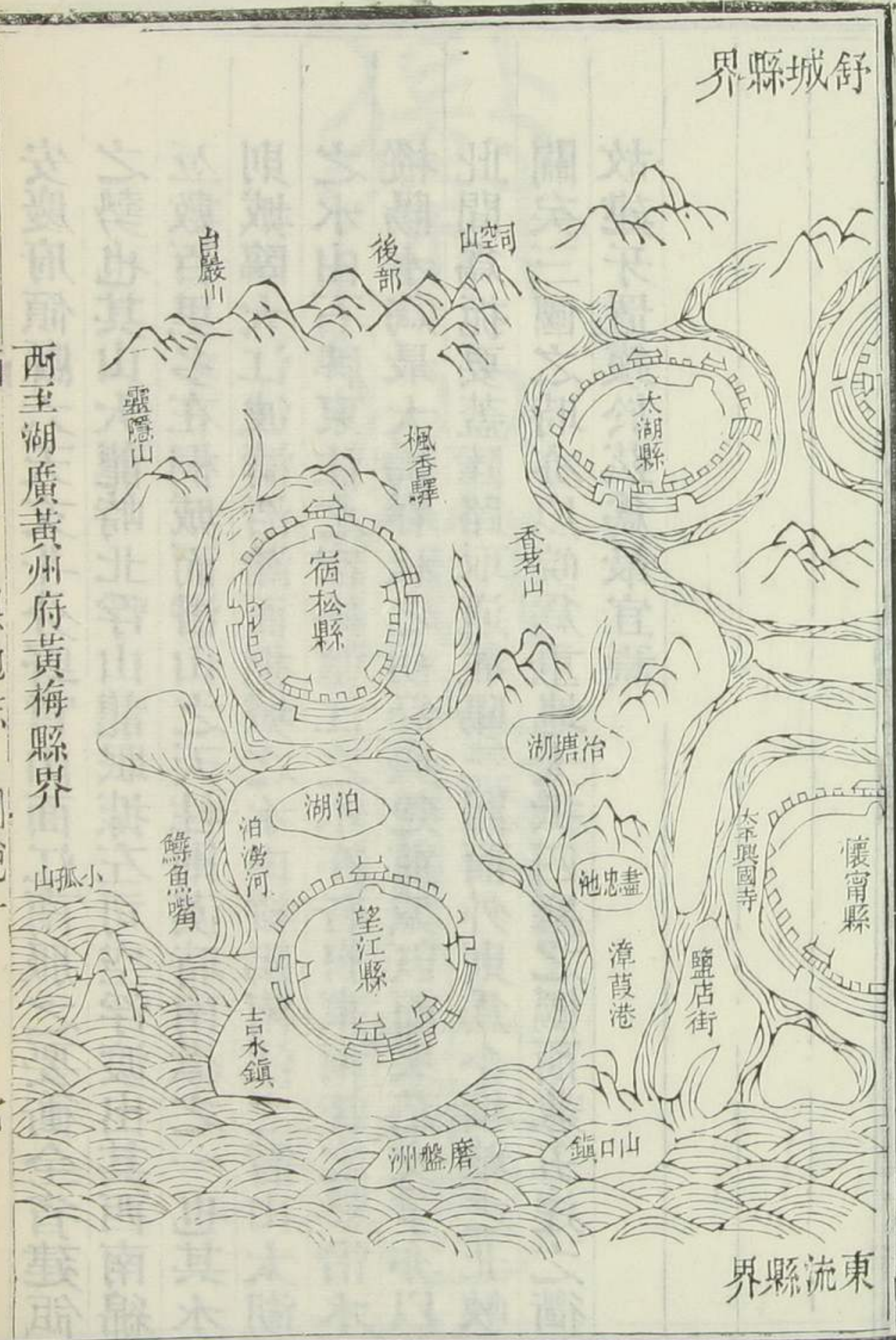


安徽巡撫與布政按察兩使並駐安慶府城凡入府之錢糧獄訟藩臬司之而巡撫總其成且又提督軍務節制營伍其視他省為尤重省會偏西南其北去河南稍遠故特置壽春一鎮以鞏固邊鄙咸豐初年粵賊之亂嘗將省會僑置廬州而平衍散漫無重關大江之險非建牙所宜迨東南底定仍復舊治乃增設安廬滁和道於省城皖南鎮於甯國府與徽甯鳳潁兩道壽春一鎮文武相維規制益密而巡撫居中控御以經緯乎大江南北得收指臂之效易曰設險書曰保釐彼沾沾於地利之說者尚非其至也

安慶府圖

重刊之收直志 卷二十一 輿地志 圖說一

西至湖廣黃州府黃梅縣界



東至廬州府無為州界

重刊之收直志 卷二十一 輿地志 圖說一

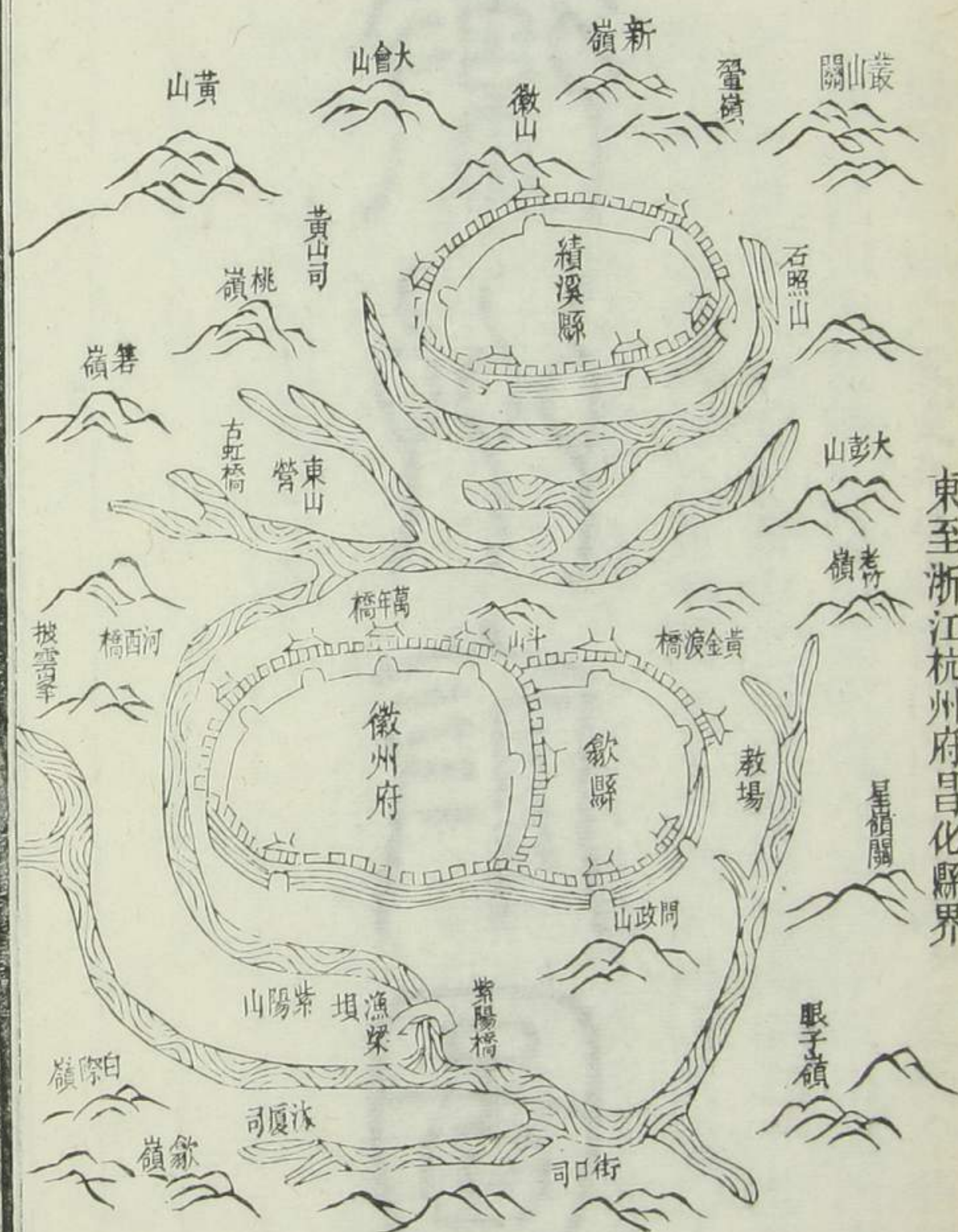
安慶府領縣六天文斗分野背山面江南服之要衝全省建瓴之勢也其山大龍峙北浮山龍眠據左司空浮渡出其西南綿亙數百里多在桐城而潛山之天柱則漢時南嶽之一也其水則城臨大江波濤浩瀚而桐城之水由樅陽南注之潛山太湖之水由石牌東注之宿松望江之水亦各自東南注之然潛水樅陽水為最大焉春秋之初舒與楚並盛既而吳楚交爭亦以此間為扼要蓋陸路取道義陽三關而外則為今桐城之北峽關矣三國之時亦以皖為重地大抵四塞之國而兼五達之衢故建牙置鎮於茲為最宜焉

徽州府圖

東至浙江杭州府昌化縣界

九

北至甯國府



南至浙江嚴州府

太平縣界



遂安縣界

輿地志

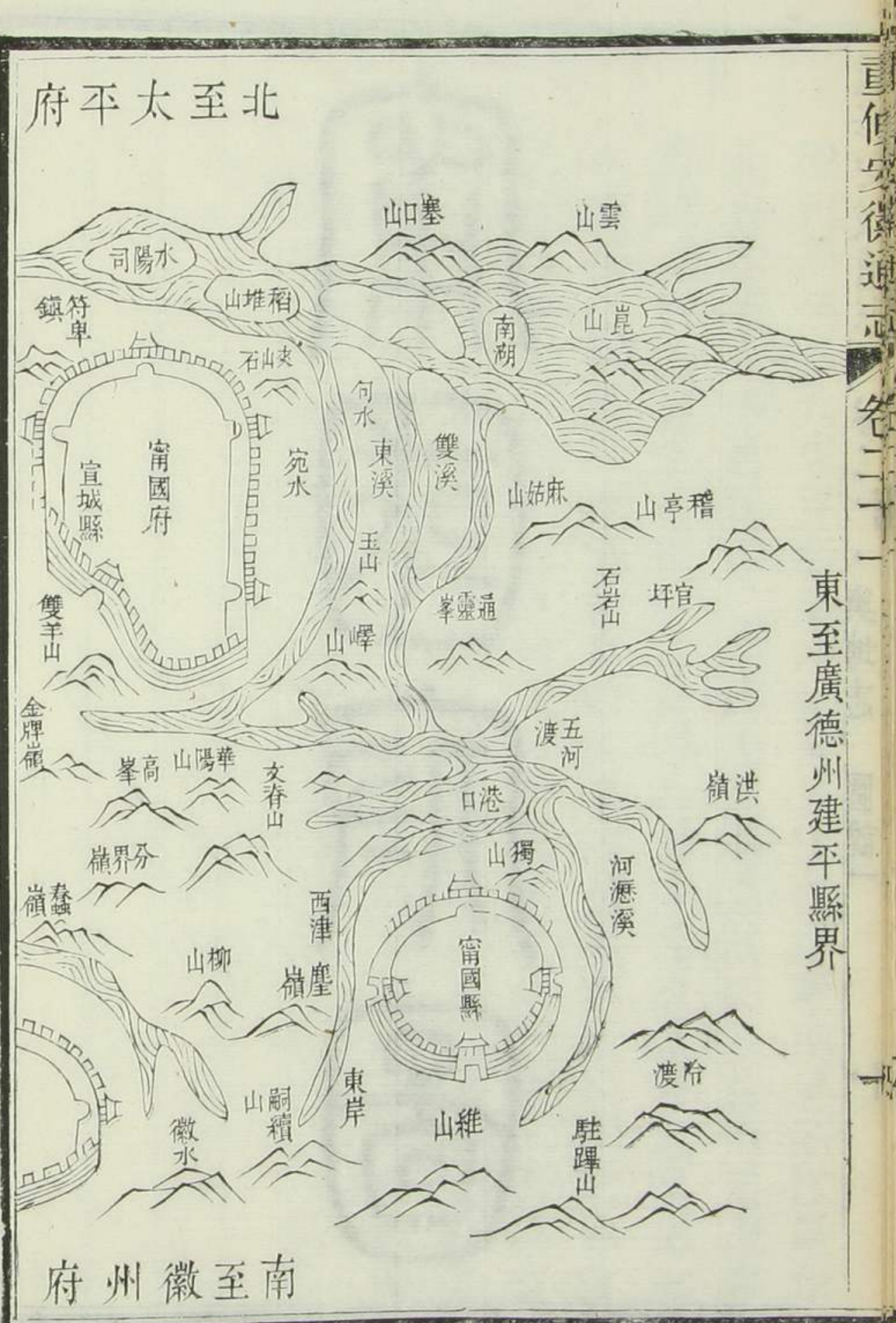
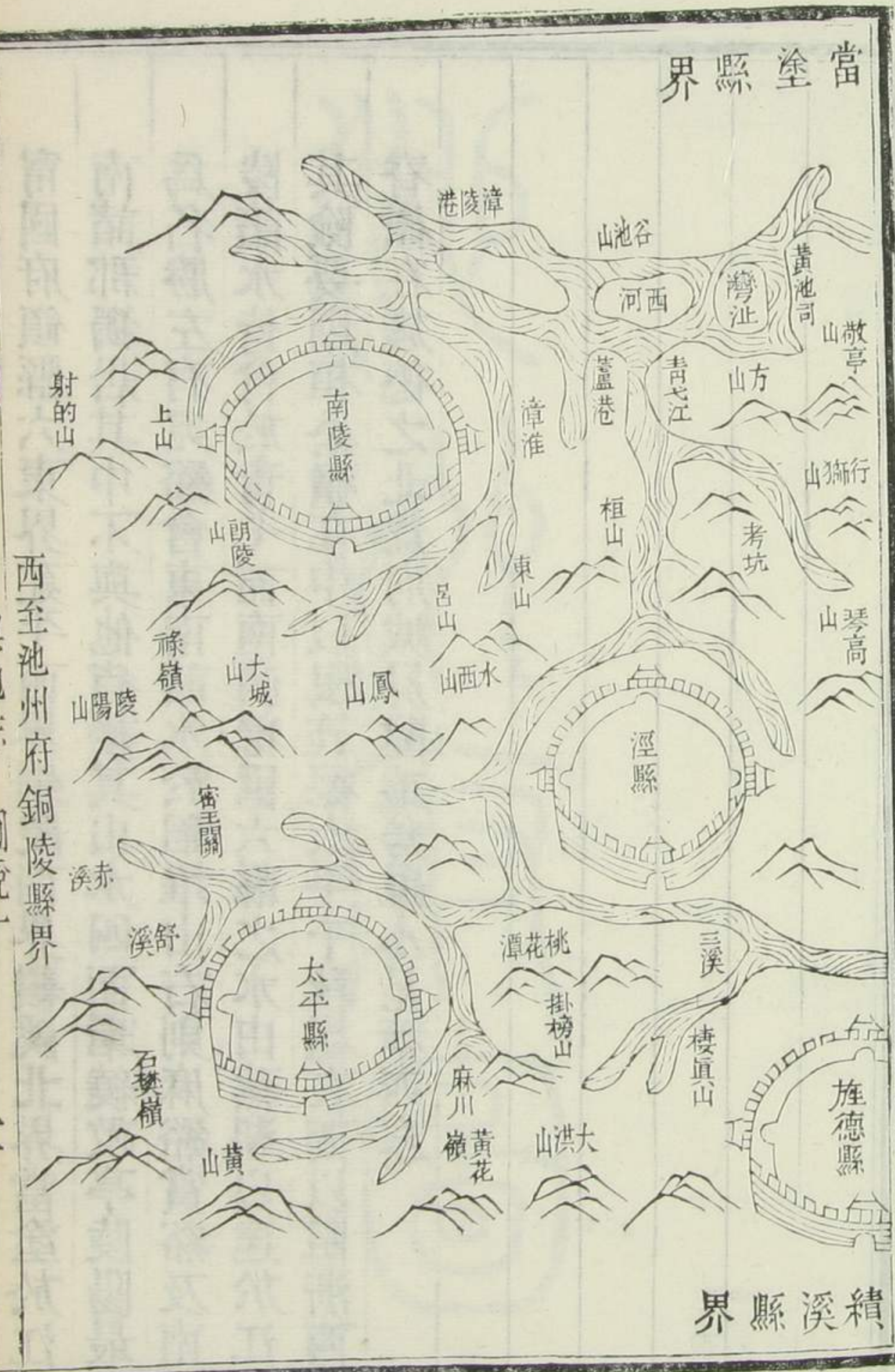
圖說一

九

西至江西饒州府浮梁縣界

徽州府領縣六東界浙江昌化西界江西浮梁南界浙江嚴州
 北界本省太平居眾山之中而去江獨遠其山以黃山為最齊
 雲即白嶽次之其水之發於山者每分而東西流休甯之水由榔
 木嶺分二源其一東流為屯谿為歙浦又東而績谿揚之水注
 之會為新安江其一西流會大其北港水經祁門南入於浮梁
 而婺源由浙嶺分者亦其歸武谿由鄱陽以達於潯陽皆以之
 為歸徂其地山川清淑朱子以後代產名儒而地少平原耕鑿
 之利故民多逐末亦勢之不得不然者

廬國府圖

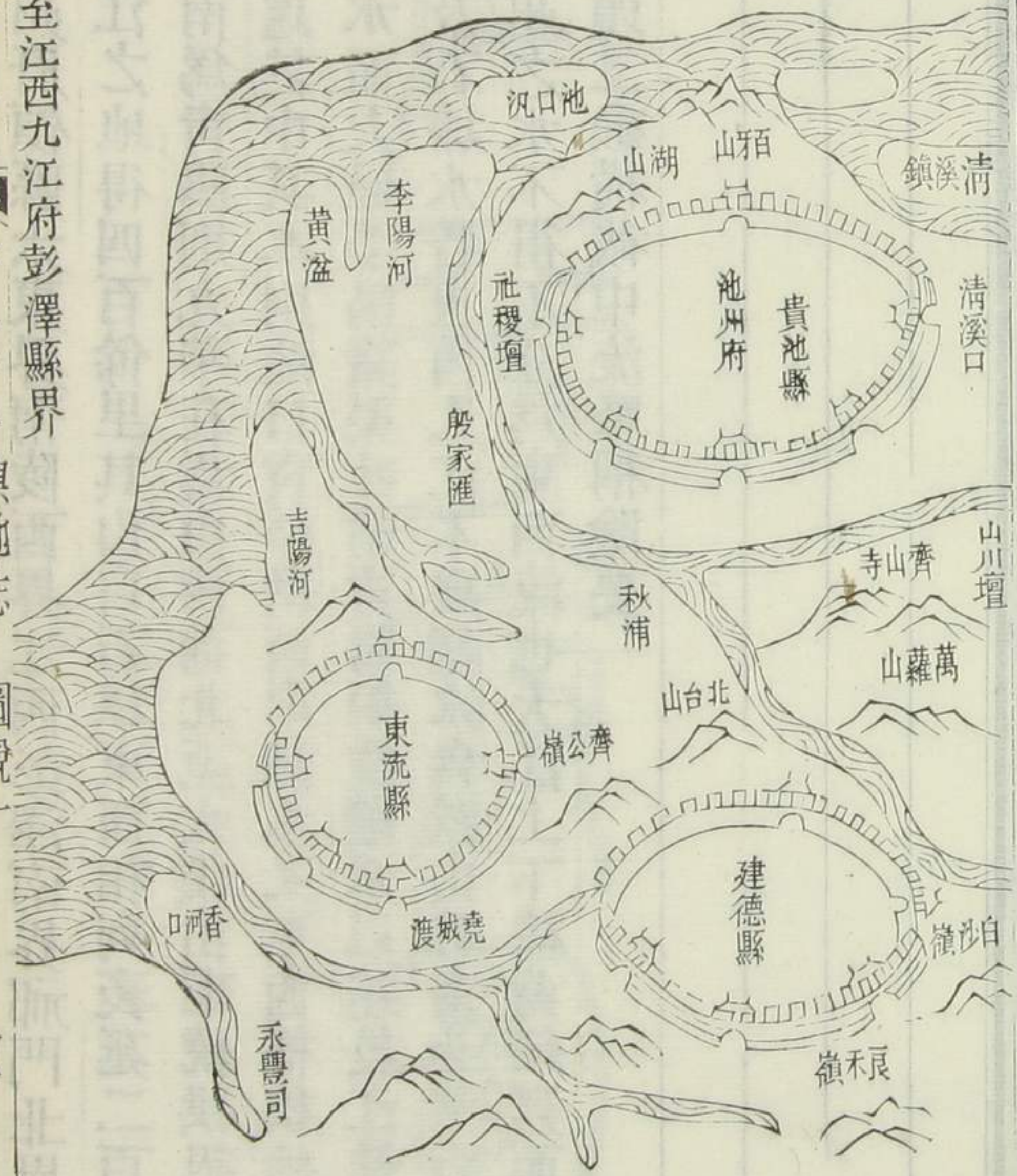


甯國府領縣六東界建平西界銅陵南界績溪北界當塗於江
 南諸郡獨居其中不與他省接其山水四面環繞敬亭陵陽最
 為名勝左有宛谿會東南諸水於稻堆山右則麻谿賞谿及南
 陵諸水皆會於青弋而南湖總匯六縣之水由蕪湖以達於江
 其險要則桓公嶺在中以限旌德太平千秋嶺在西以阻浙西
 脊嶺在旌德之北為府城屏障形勢雖小足稱四塞

北至安微
 泗州府圖
 南至...

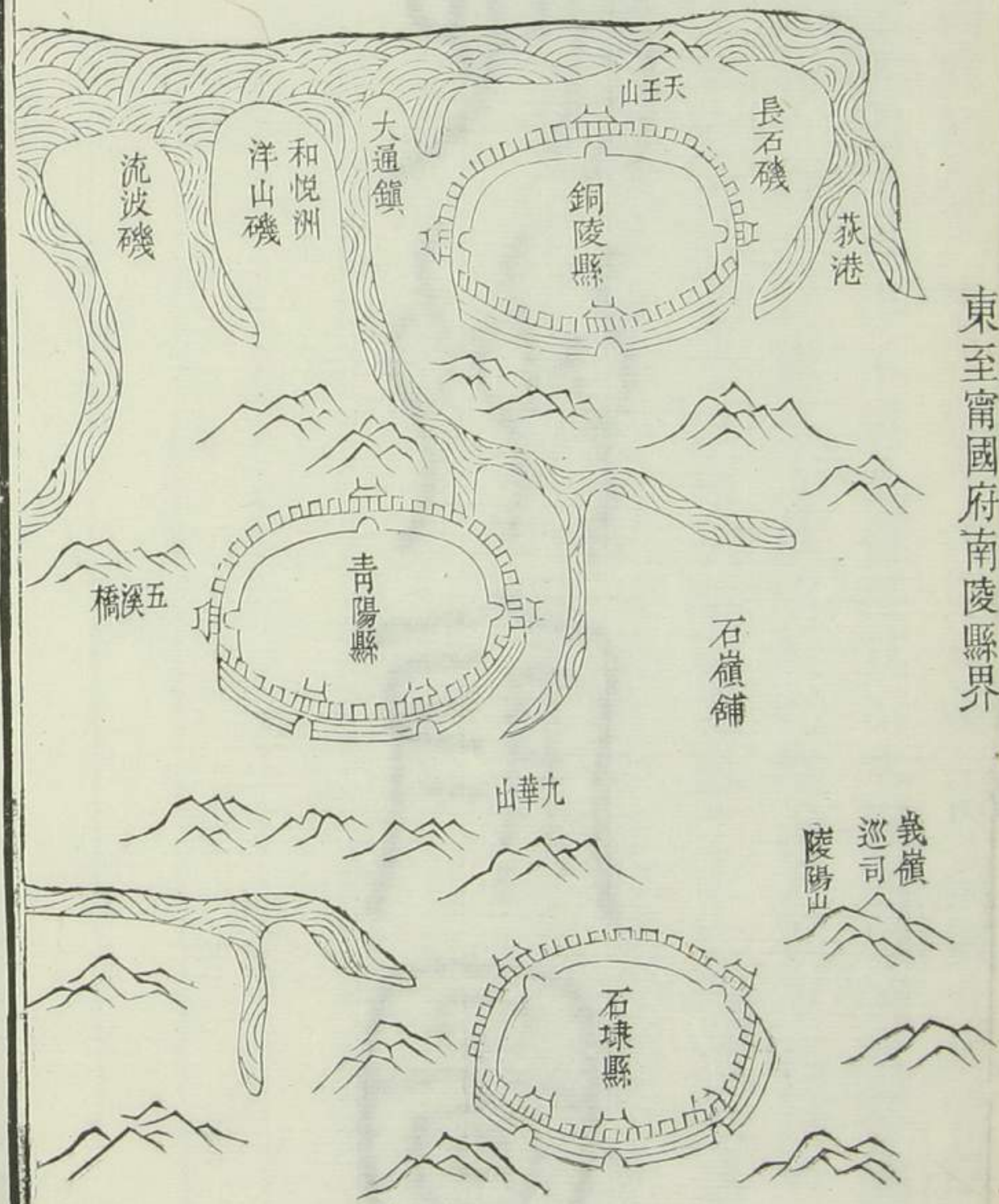
桐城縣界

西至江西九江府彭澤縣界



祁門縣界

北至安慶府

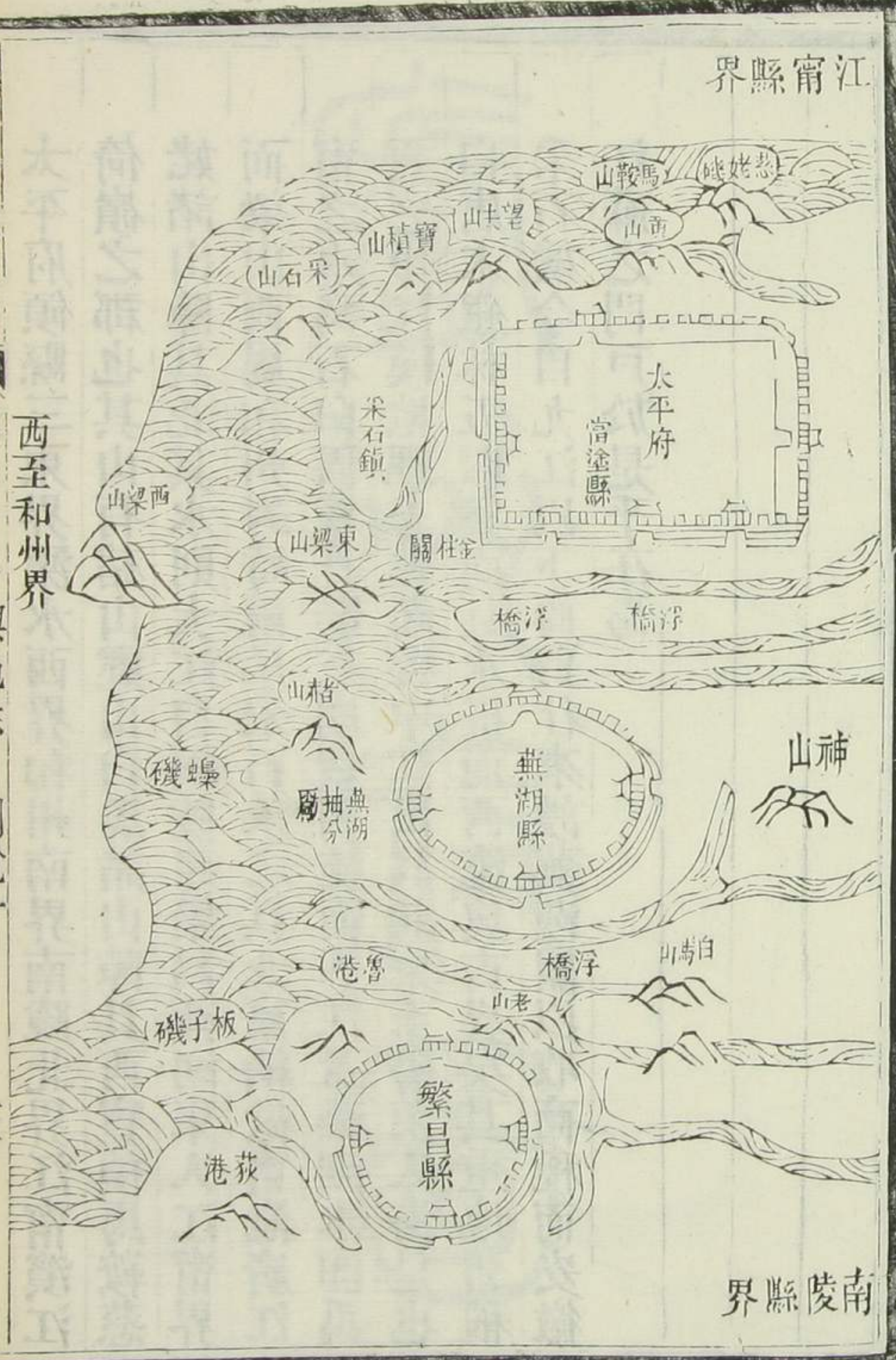


南至徽州府

東至甯國府南陵縣界

池州府領縣六東界南陵西界江西彭澤南界祁門北界桐城
 濱江之地得四百餘里其山自石埭東西相列表延二百餘里
 少南為青陽則九華在焉由西而北至太僕山環繞拱挹府城
 實處其中其水則池口青谿納西南諸水又東西梅根納九華
 諸水而大通李陽諸渠吐喻青陽銅陵諸水以達於江惟香口
 河及石埭水各東西入江不與諸水會蓋山勢南北壅蔽亦猶
 徽州之水不得不分為東西流也大江上下磯齒錯列而攔江
 鵲頭二磯橫截中流略稱險要

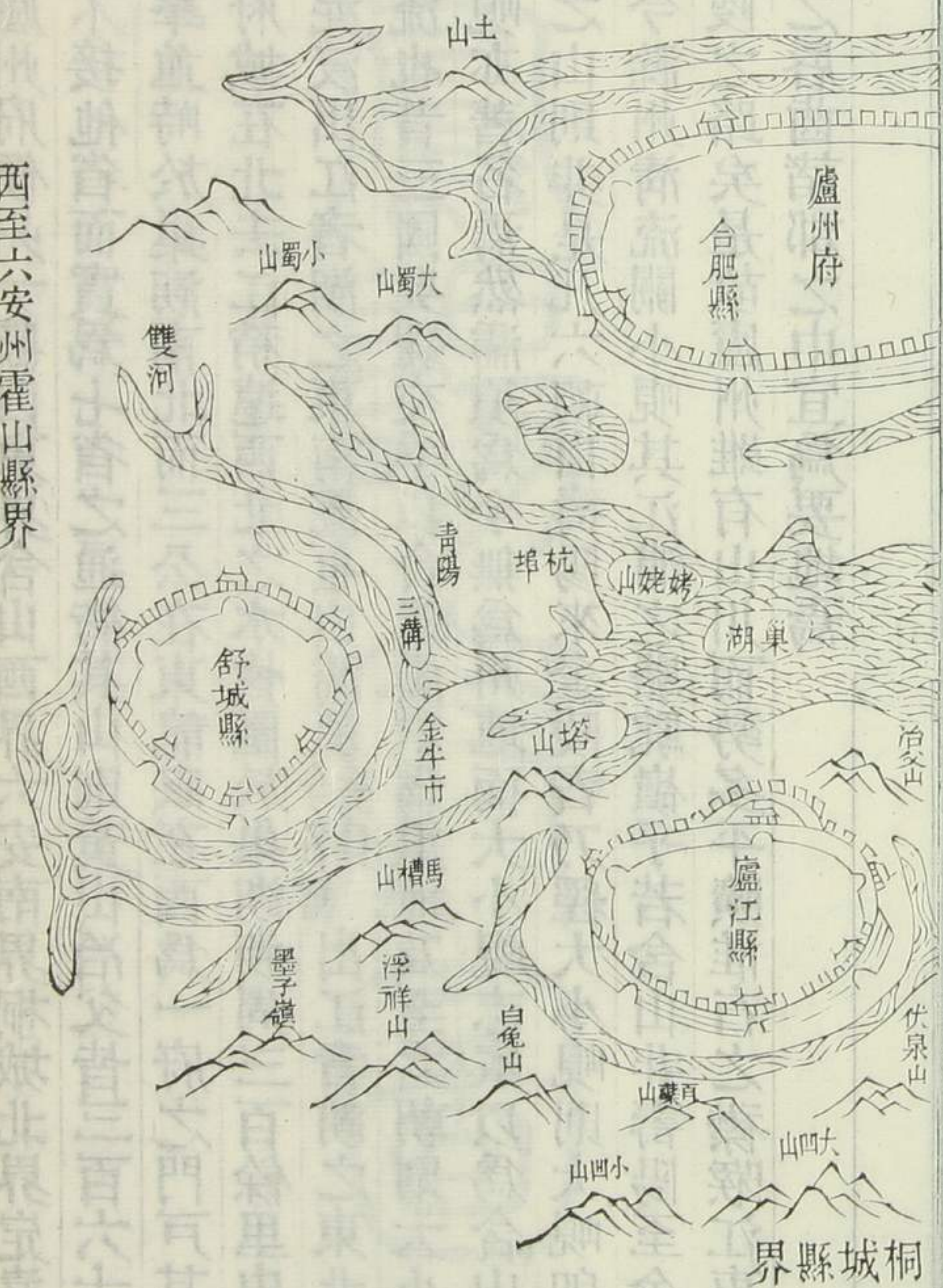
青陽府圖



太平府領縣三東界溧水西界和州南界南陵北界江甯濱江倚嶺之郡也其山有赭山靈山白馬諸山障其西寶積馬鞍山姥諸山障其北其水則大江自銅陵趨繁昌蕪湖東入江甯界而梁山西屬和州對峙兩岸采石承之其北東納徽甯池廣江甯之水為石白固城丹陽三湖皆西流而入江蓋蕪湖水即禹貢之中江漢地理志蕪湖縣中江出其北東至陽羨入海是也自唐末銀林五堰築而其水折而西流與古異矣其重地舊稱采石磯今自九江以下商賈往來設蕪湖關以收商稅而安徽江蘇之門戶於是乎在焉

廬州府圖

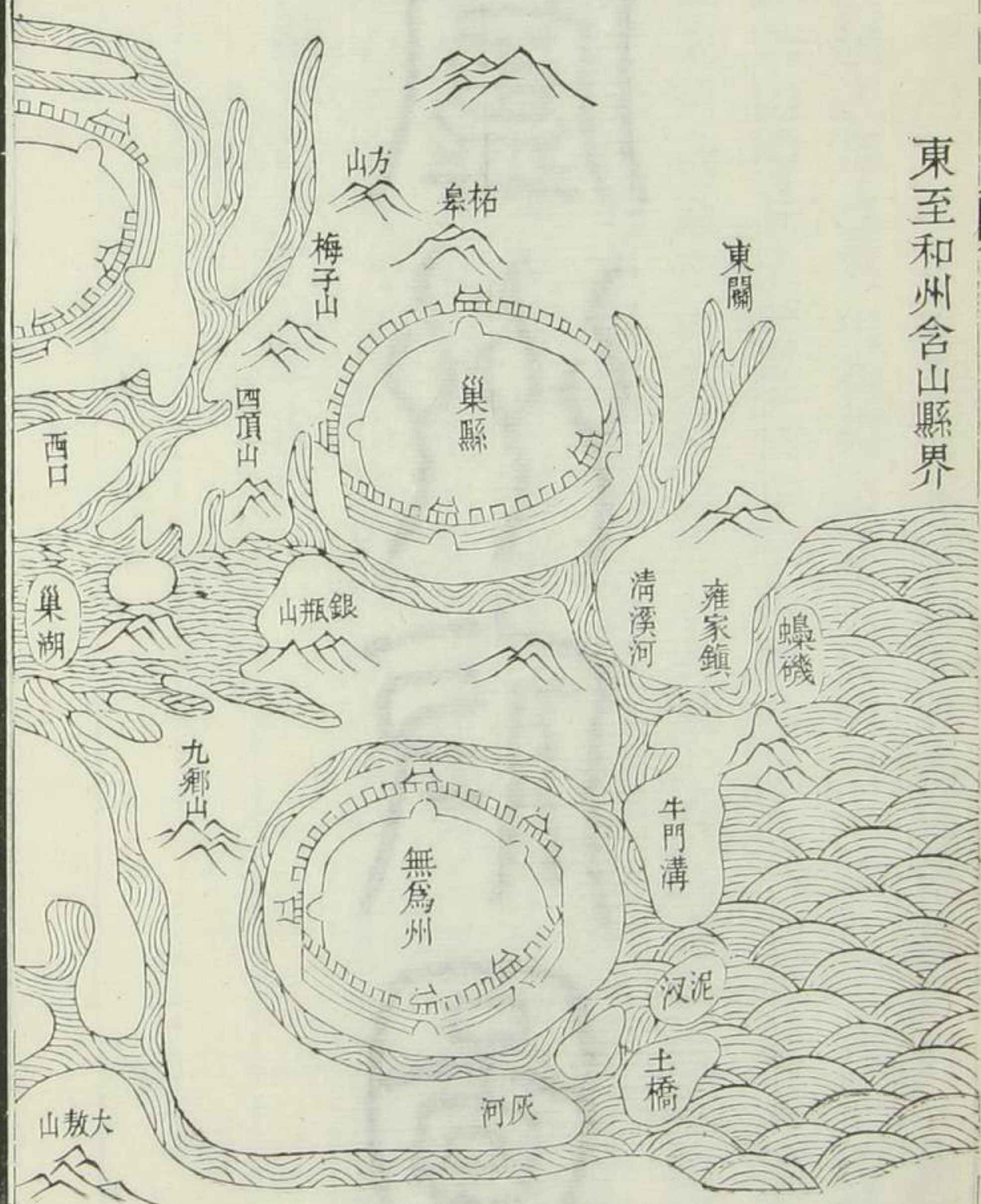
定遠縣界



西至六安州霍山縣界

桐城縣界

北至鳳陽府



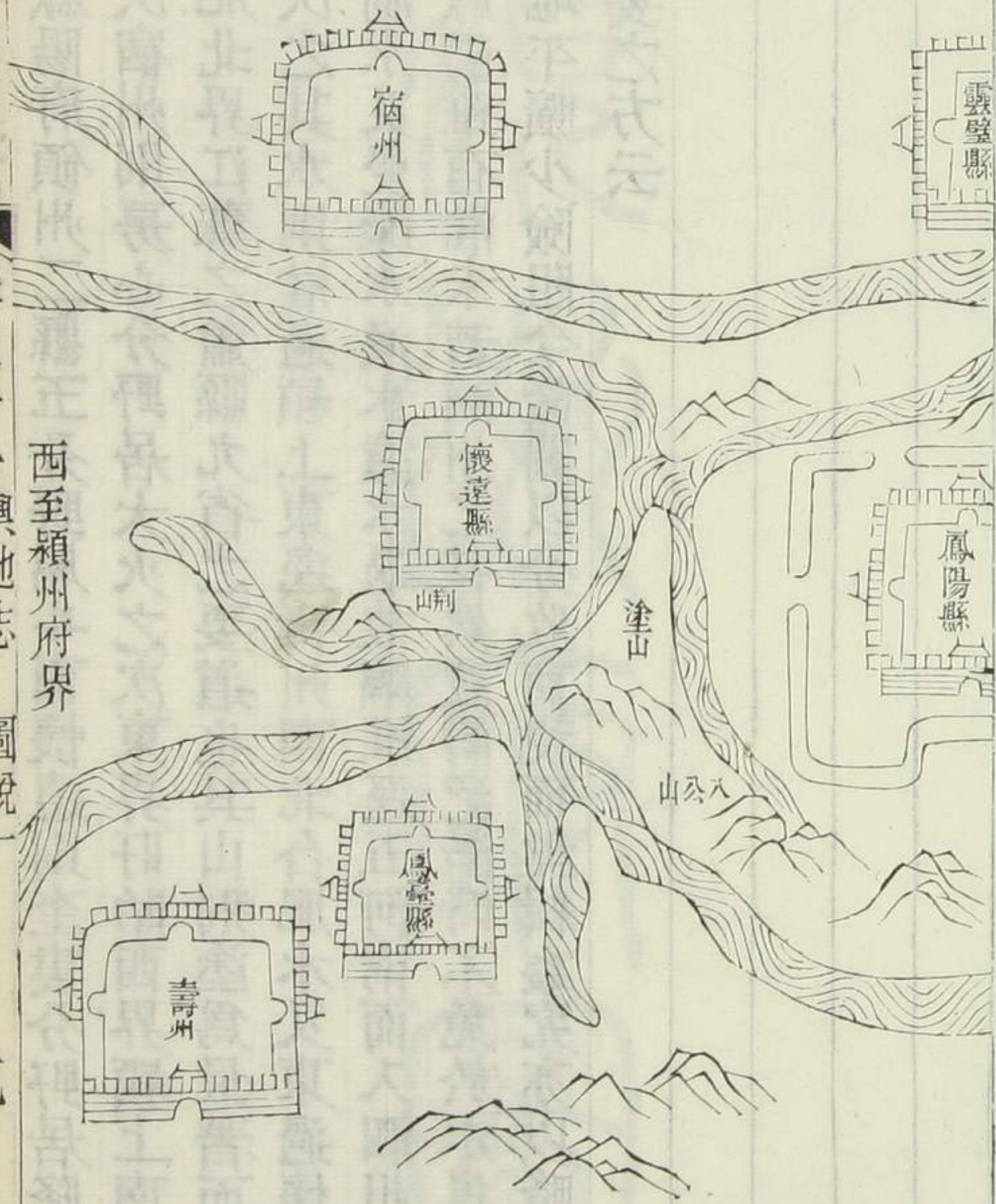
東至和州含山縣界

南至安慶府

廬州府領州一縣四東界含山西界六安南界桐城北界定遠不接他省而實為七省之通衢其山則黃山冶父皆三百六十峯並峙於巢湖南北而三公在東龍眠在西為一府之門戶其府城在北去江稍遠西北之水皆匯於巢湖湖周三百餘里由泥汊出江者湖之東南流也由濡須今名裕溪口出江者湖之東北流也昔三國吳魏交爭以合肥濡須為重地及至六朝則大小峴亦著名焉然濡須為今無為州地而大小峴志家以為含山之山則非是凡六朝自壽陽來金陵者乃經大小峴則大峴即今滁州清流關小峴其江浦之駱駝嶺乎若含山非壽陽至金陵之路矣是故廬州雖有山川而勢多平曠淮右之襟喉江東之唇齒諸郡之中宜為要地焉

鳳陽府圖

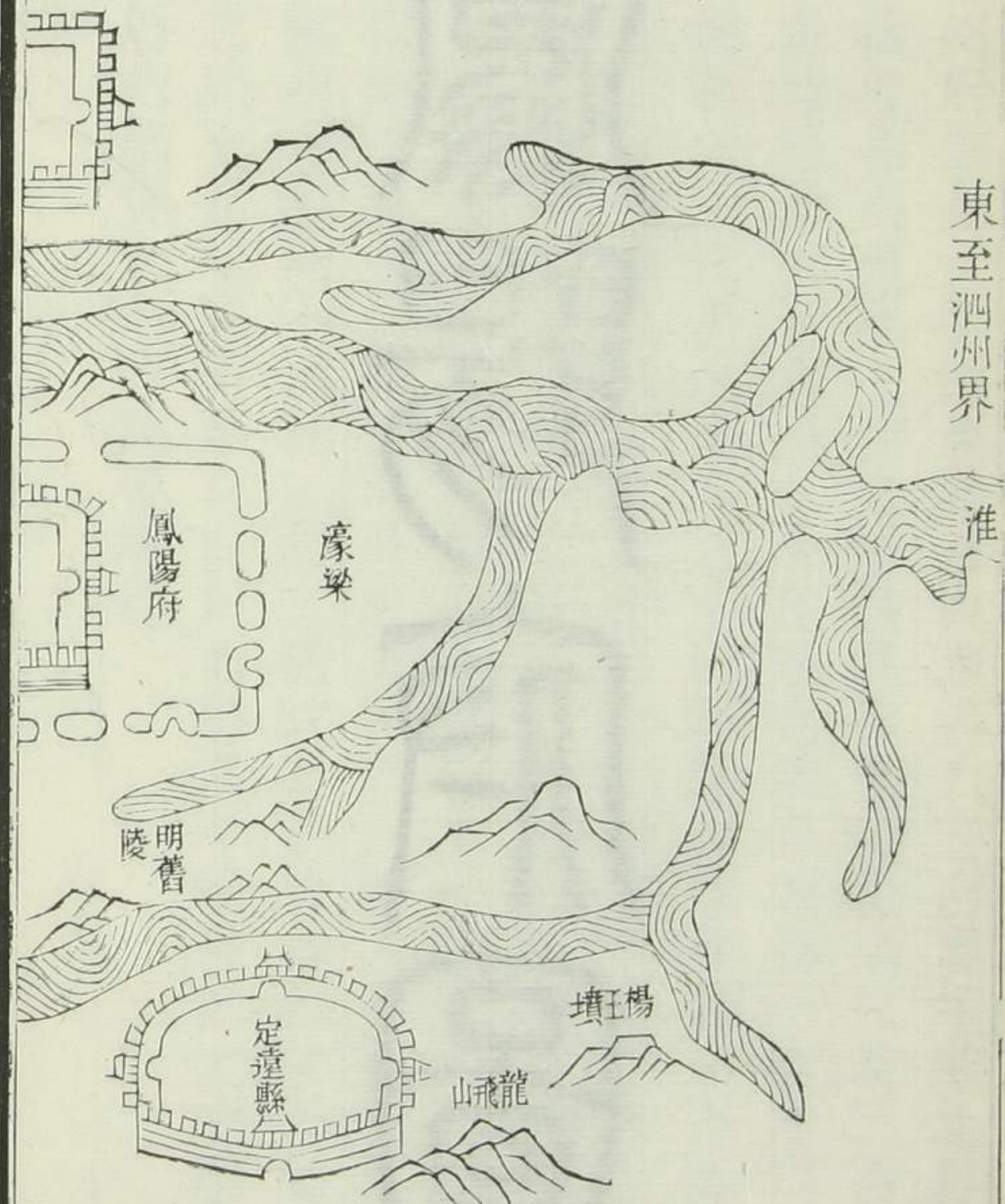
府蕭縣界



西至潁州府界

府合肥縣界

北至徐州



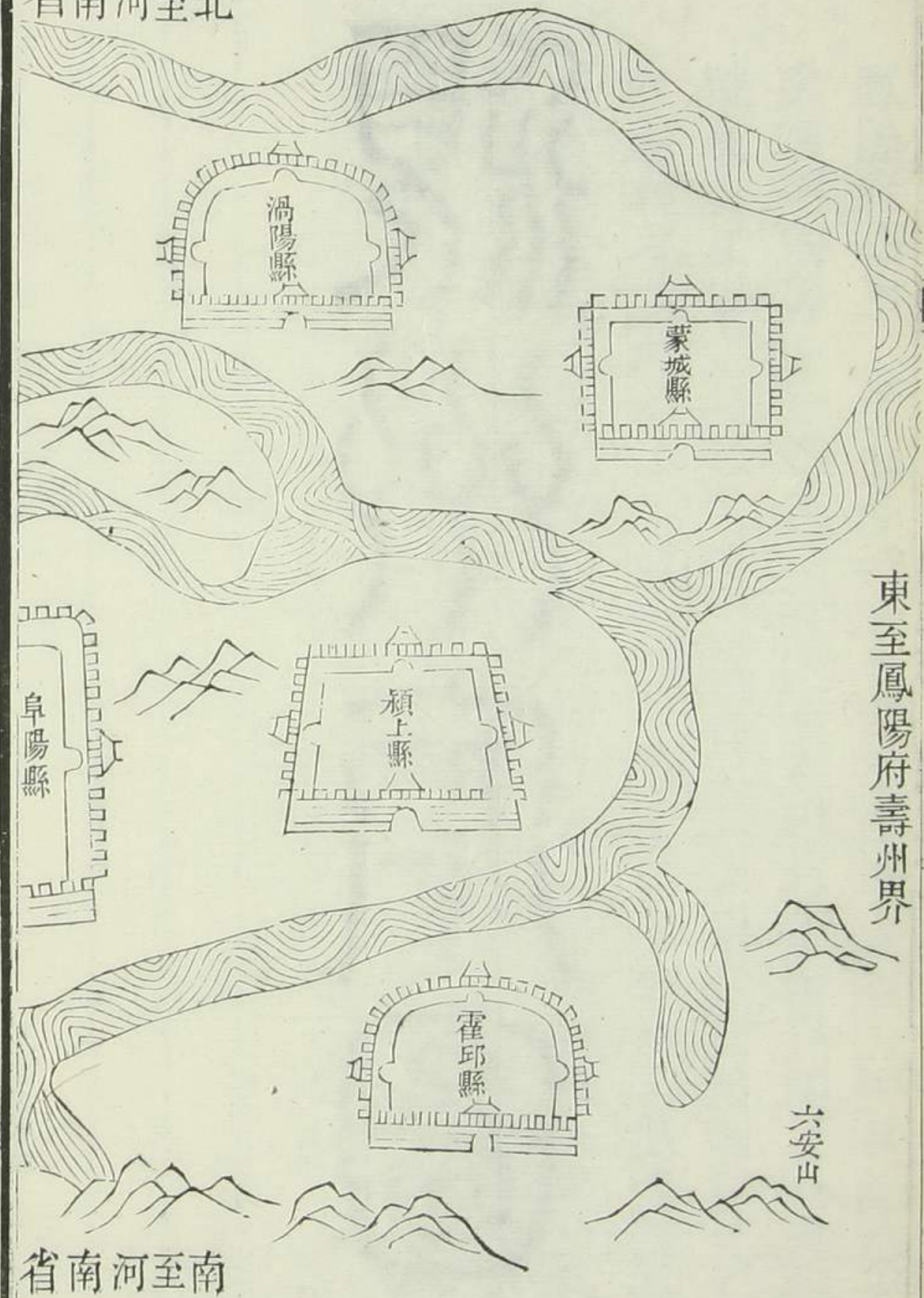
東至泗州界

南至廬州

鳳陽府領州二縣五分野屬斗而懷遠則奎婁分野居降婁之次宿州則房心分野居大火之次東界盱眙西界潁上南界合肥北界江蘇之蕭縣九省之要道也其山荆塗為最著而八公次之其水則淮過潁上東逕壽州西北合肥水又東過懷遠合渦水又受濠水渙水潼水過故臨淮逕五河南而入泗州之境鳳陽雖有淮未若泗州之甚然波濤泛濫時不免於水患焉其地平曠少險阻今設關以分收商稅而盤緝姦宄亦以略見扼要之方云

鳳陽府圖

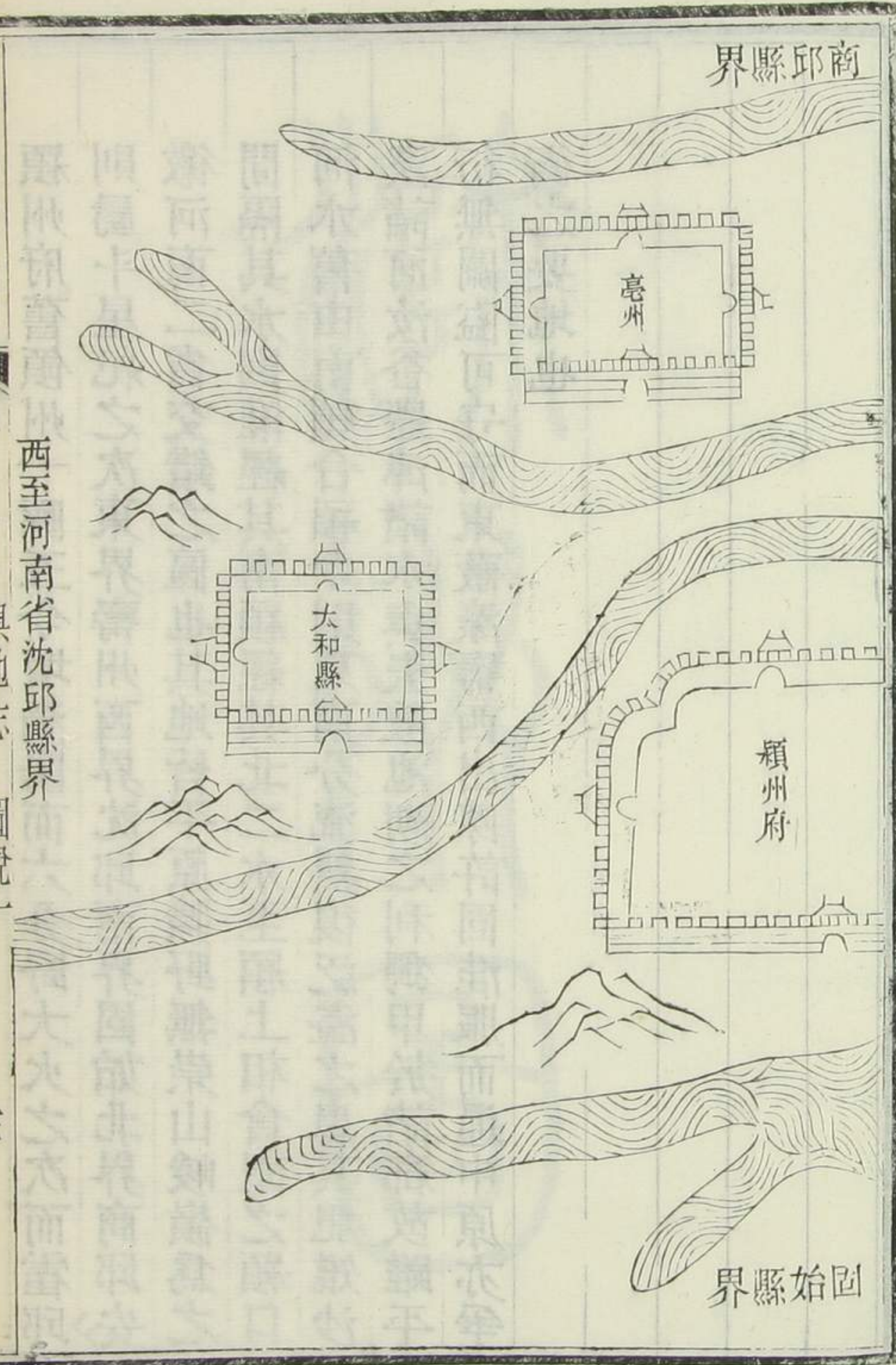
省南河至北



東至鳳陽府壽州界

省南河至南

界縣邱商



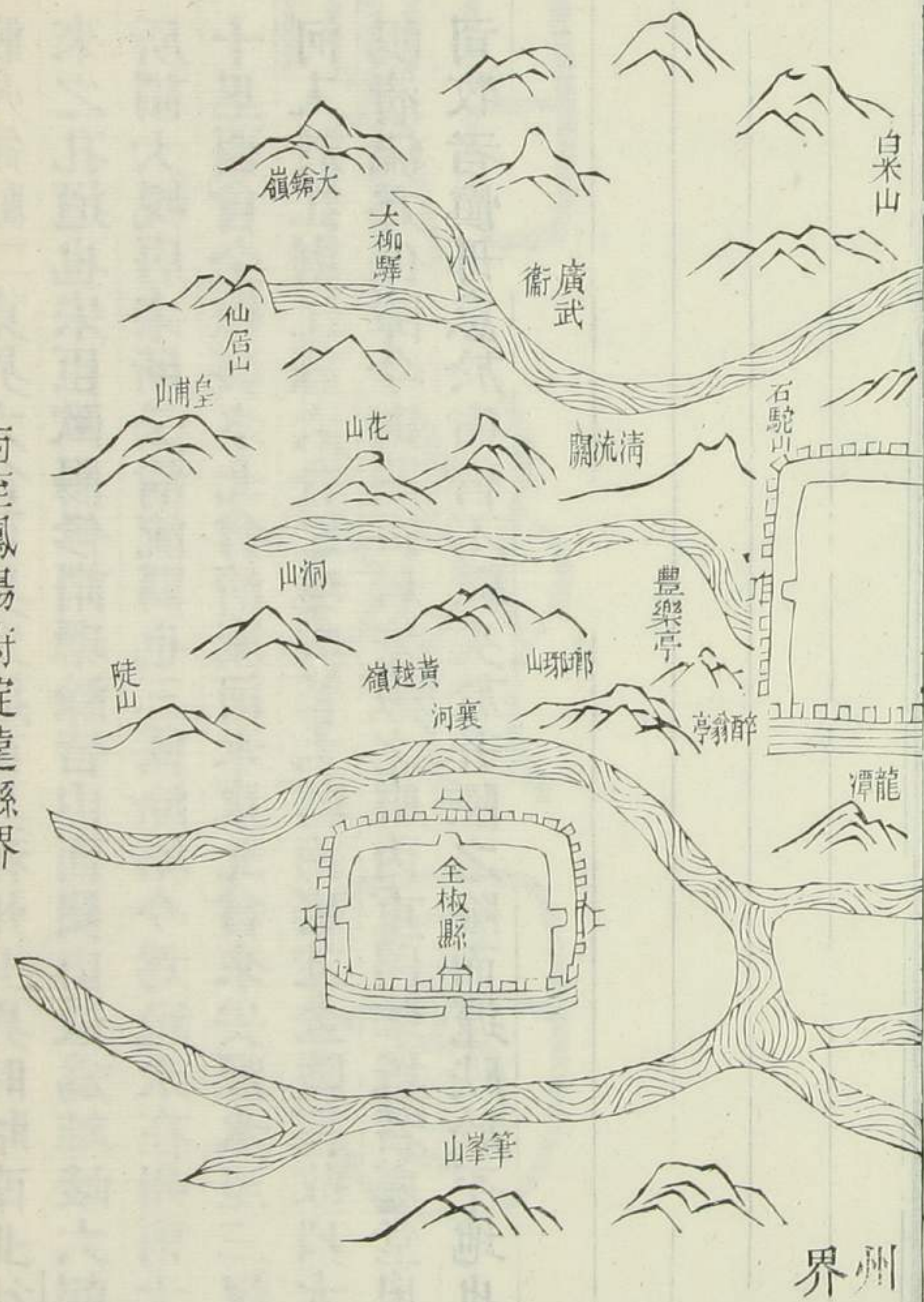
西至河南省沈邱縣界

輿地志 圖說一

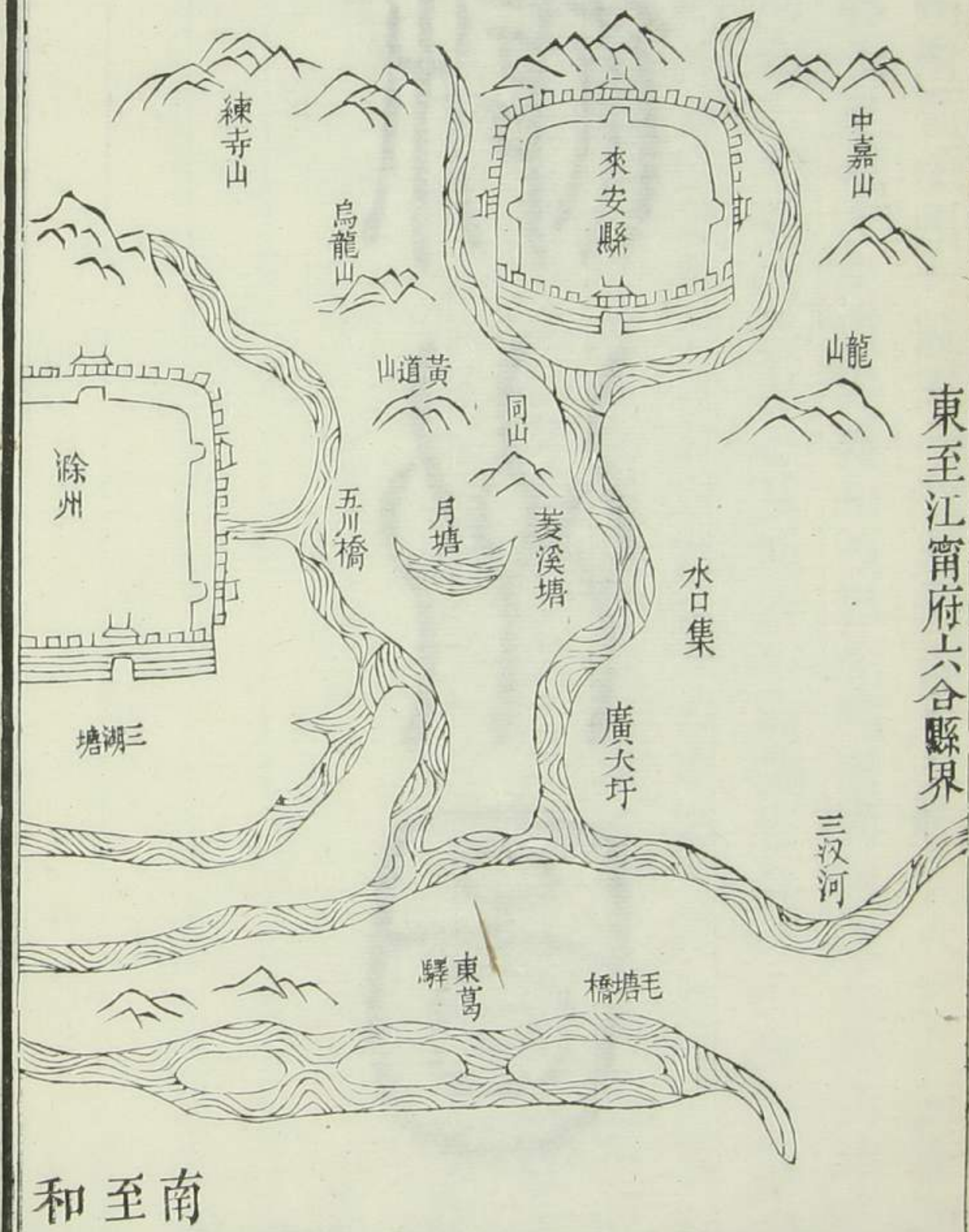
潁州府舊領州一縣五今增渦陽而六分野大火之次而霍邱
 則屬斗星紀之次東界壽州西界沈邱南界固始北界商邱安
 徽河南二省交錯之區也其地皆平原曠野無崇山峻嶺為之
 閒隔其水則淮經其南潁經其北二水至潁上相會謂之潁口
 河水舊由南頓合潁今則東南分流無復泛溢之患其肥雉沙
 茨諸河汝谷豐淝諸水與夫陂池湖之利獨甲於諸郡故雖平
 衍無關隘可守而東蔽濠壽西出陳許固淮服而通中原亦爭
 衡之要地也

潁州圖

盱眙縣界



北至泗州

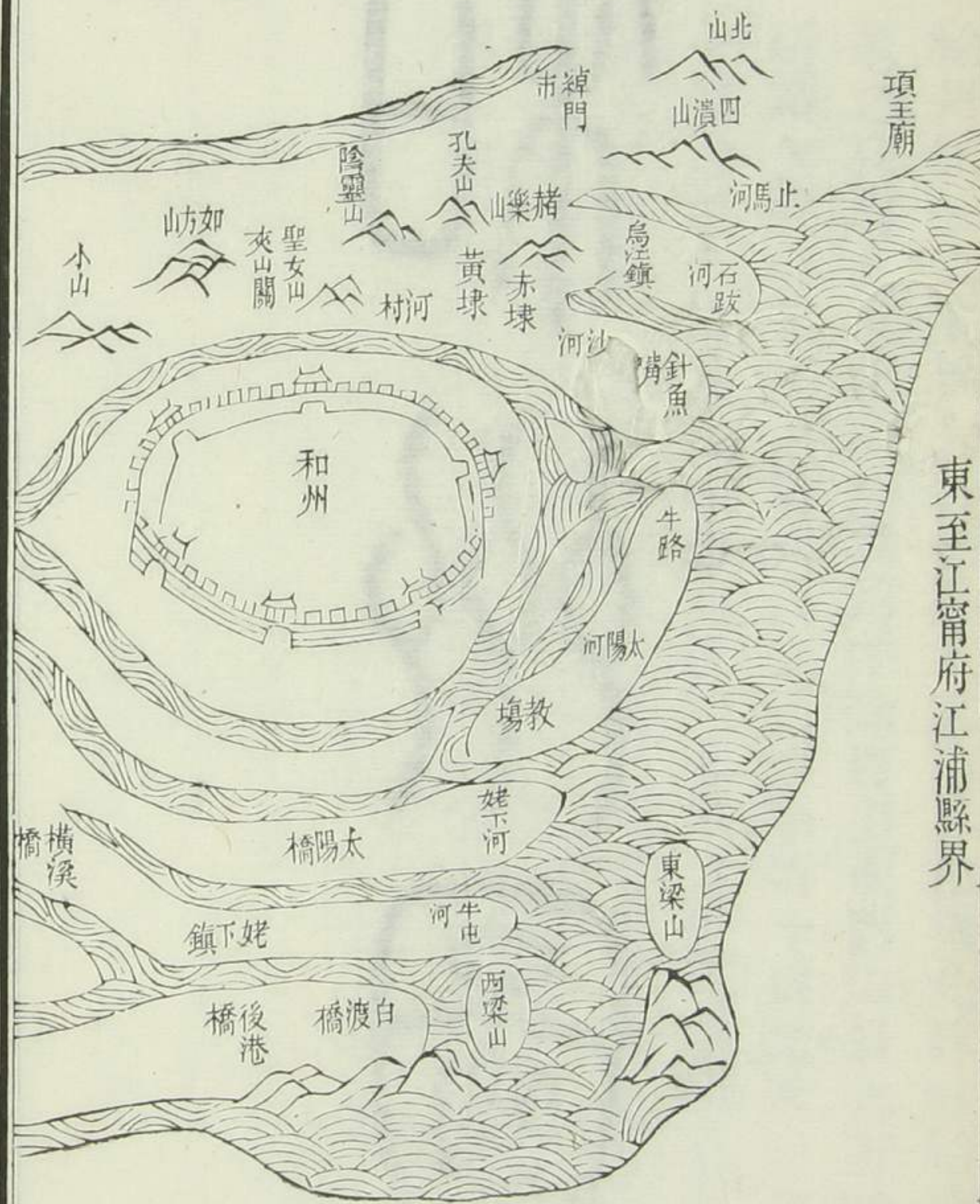


滁州領縣二東界六合西界定遠南界和州北界盱眙南北往來之孔道也宋臣歐陽修謂環滁皆山而關山最為雄峻六朝所謂大峴唐宋所云清流關也三國涂塘今為滁水在州南六十里西會全椒襄水北會清流河水東北會來安縣水至三汊河入於江則江蘇六合之境矣昔六朝南唐就金陵言故以大峴清流為保障今則關山居安徽之腹內重門擊柝若處堂奧司牧者慎毋怠於銜轡不蹶失於井陘之險而遽跌於平地也

和州圖

東至江甯府江浦縣界

州滁至北



無至南

全椒縣界




界州爲

西至廬州府巢縣界

輿地志 圖說一

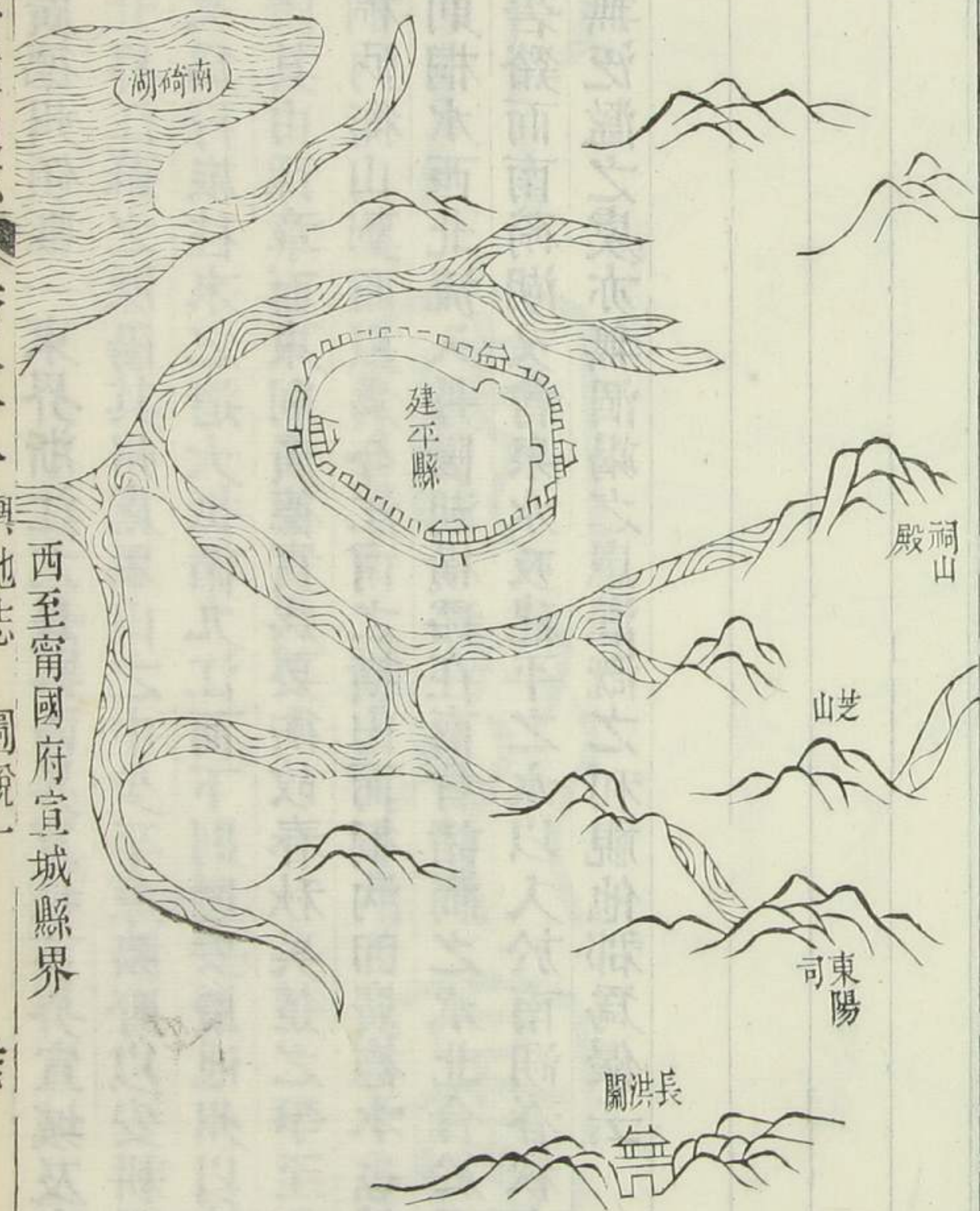
和州領縣一天文牛女分野星紀之次東界江浦西界巢縣南
 界無為北界全椒濱江之小州也其山有昭關小峴邇迤而東
 越陰陵四潰諸山而至乎江浦之境其水大江在其東南太陽
 牛屯姥下諸渠皆自流入江其最南為運漕河自含山西南繞
 州東境而入江與無為分界其東有歷陽湖散為支流四面分
 布而巢湖又當其西洪流激射或時有波及之虞焉和州與江
 甯二省分境而東屬當塗縣西梁山古所稱天門山者對峙兩岸今
 設營以守之亦天然關鍵也

全林湖界



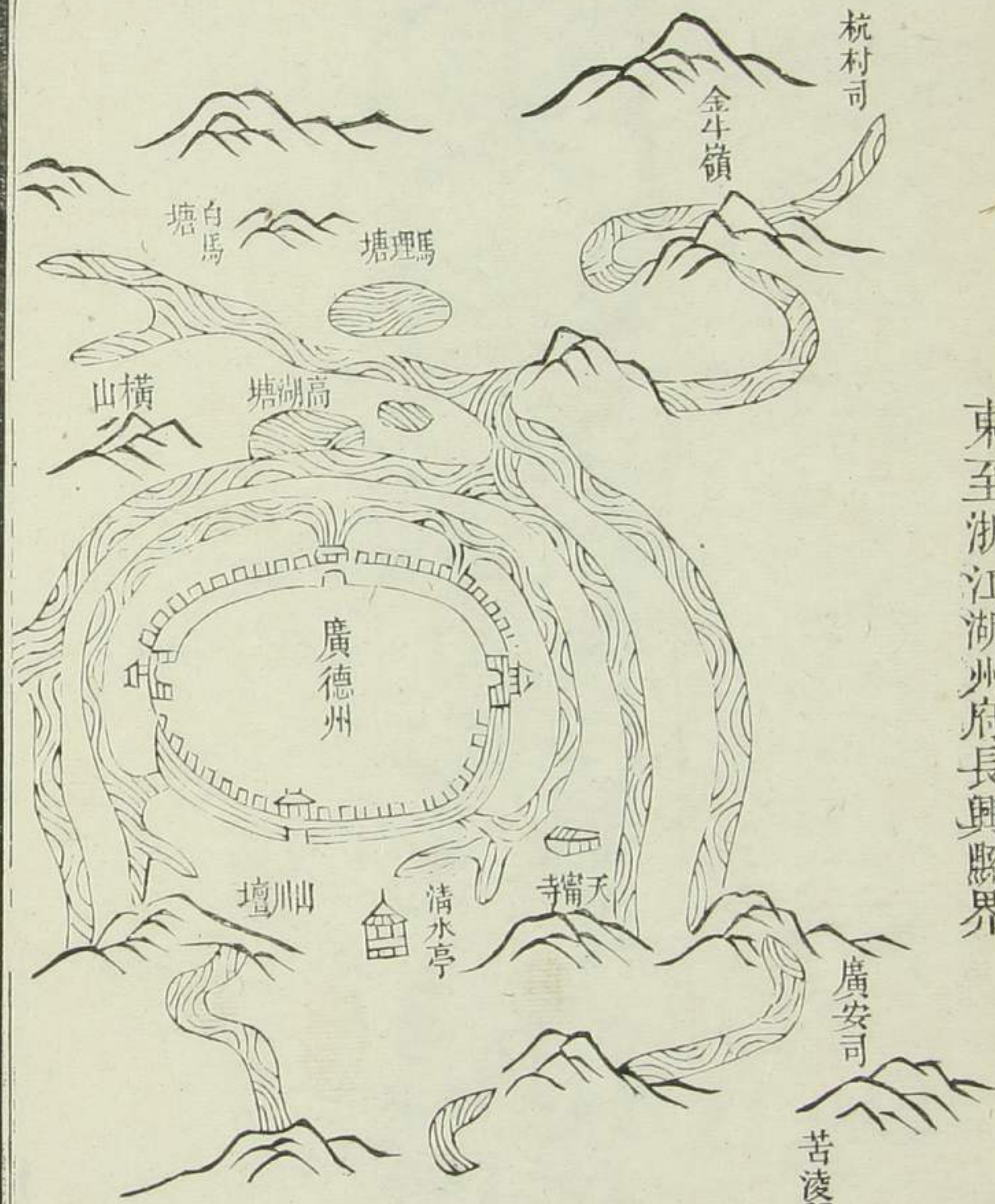
廣德州圖

溧陽縣界



甯國縣界

北至鎮江府



南至甯國府

東至浙江湖州府長興縣界

廣德州領縣一東界浙江之長興西界宣城南界宣城及甯國
 北界江蘇之溧陽其州處眾山之中少平原曠野以安耕鑿然
 又為行旅往來之道大抵循九江而下則歷安慶池州以達金
 陵其由豫章而東則廣德實為要衝故春秋吳楚之爭至衡山
 桐汭衡山劉昭以為今江甯之橫山而桐汭即廣德水也其水
 則桐水西北流入丹陽湖橫谿在南會諸澗之水北合於玉谿
 碧谿而南碣湖又會泉水及建平之水以入於南湖春秋水盛
 無泛濫之虞亦無涸竭之患灌溉之利視他郡為優云

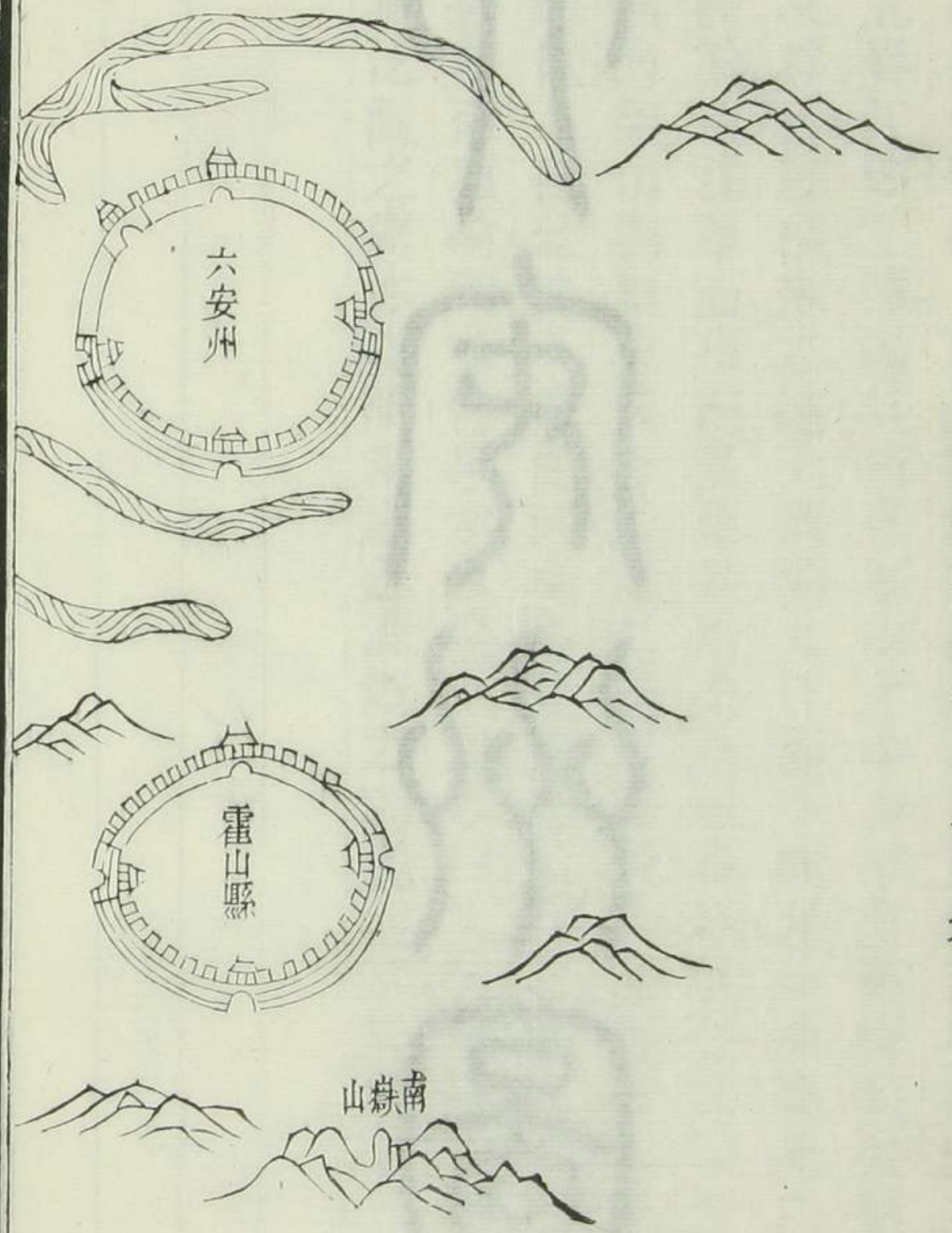
廣德州圖

北至鳳陽

南至安慶


東至廬州府合肥縣界

北至鳳陽府



南至安慶府

壽州界



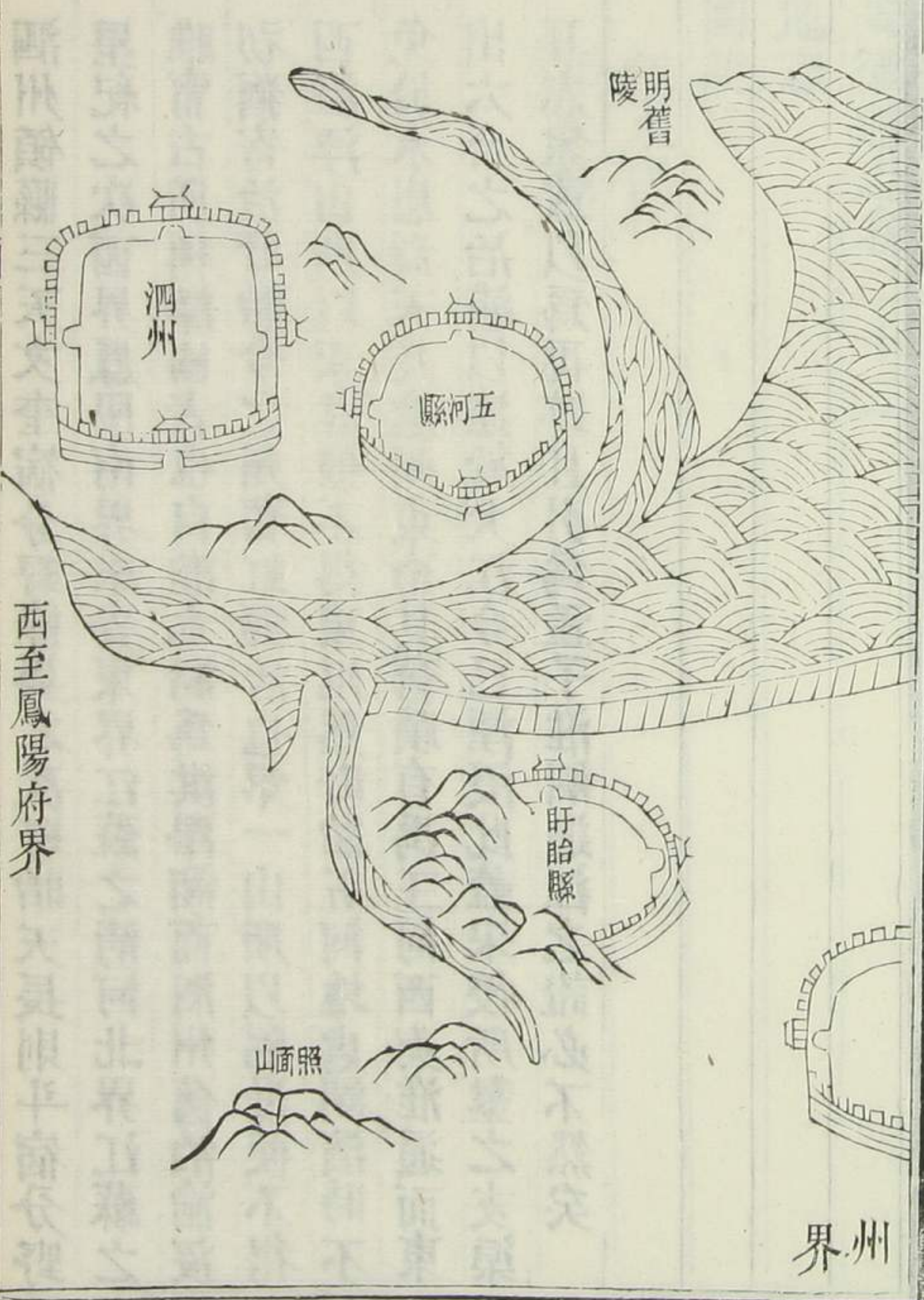
潛山縣界

西至河南汝甯府固始縣界

六安州領縣二東界合肥南界潛山北界壽州西界河南之固
始其山霍山在其南最為雄峻而羣山附之其水則淠水由南
而北而東會眾水以入於淮馬柵河東經舒之桃城以入於桃
湖是其山川之大者按秦紀始皇二十八年西渡淮水之衡山
南郡浮江至湘江祠始皇渡淮而即至衡山則衡山正今潛霍
之山故不得為湖南之响嶼矣至漢武射蛟江中薄樅陽而出
作盛唐之歌世謂盛唐即六安有復覽指封諸遺跡是雖不無
附會要之六安險要實淮西之咽喉蘄黃之屏障古所謂雄州
沃壤者矣

泗州圖

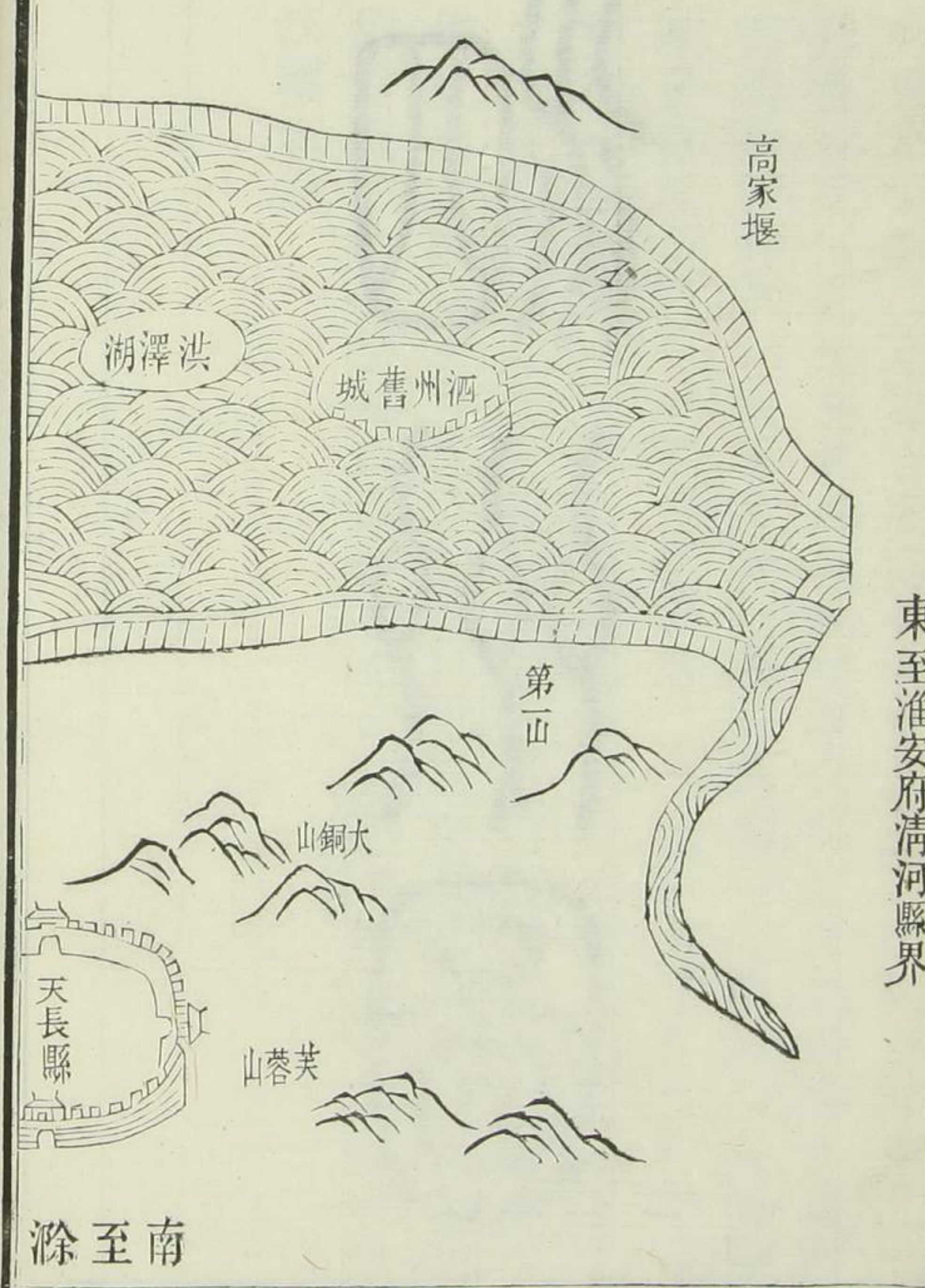
州府界



西至鳳陽府界

界州

北至徐



高家堰

東至淮安府清河縣界

南至徐

泗州領縣三天文奎宿分野降婁之次盱眙天長則斗宿分野
星紀之次西界鳳陽南界來安東界江蘇之清河北界江蘇之
睢甯古所稱澤國者自淮水瀦為洪澤湖而泗州舊治淪沒
初猶寄治盱眙今之州舊虹縣治也第一山所以隔淮使不得
西溢浮山所以束淮使不得東汜然盱眙五河地處湖濱時不
免於水患焉天長處州東南其舊蹟有禹王河西與淮通而東
出六合之冶浦以達於大江今已湮沒此蓋宋後所鑿之支渠
耳志家或以為禹跡且引為孟子淮泗通江之證必不然矣

重修安徽通志卷二十一

輿地志

圖說二

江水圖

淮水圖

江流圖

重修安徽通志 卷二十二 輿地志 圖說二

重修安徽通志 卷二十二

Table with multiple columns and rows, containing faint text and lines.



復興鎮 小孤巡司 國初移此 按宿邑濱江三巡司惟此獨存以重隘險

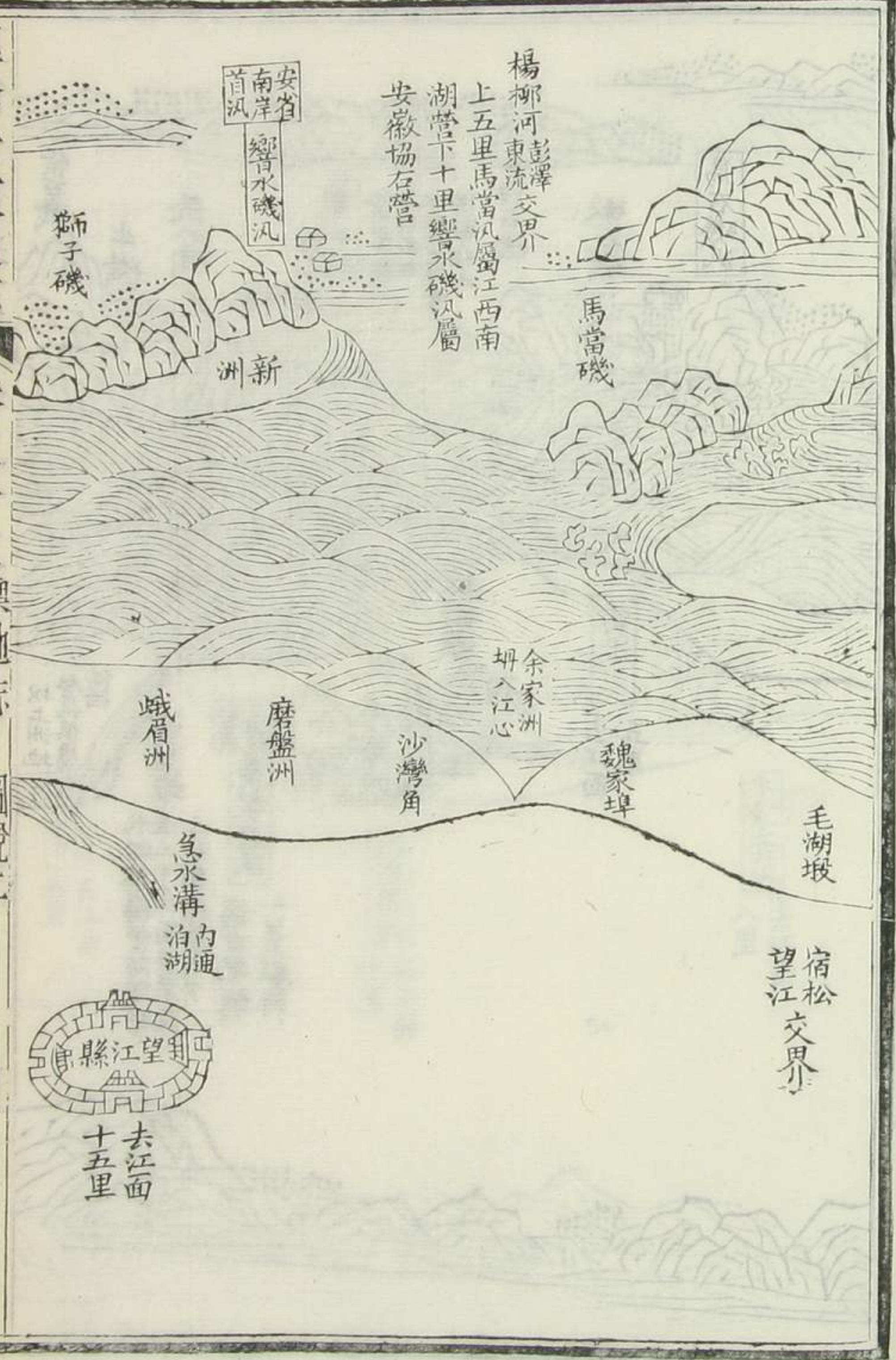
涇江 舊有巡司 國初移橫壩頭港西嘉慶二十四年裁道光四年奉文以涇江莊橫壩頭江西湖廣交界處向無墩汛每月派兵六名巡防月一更代

宿松縣城去江面九十里

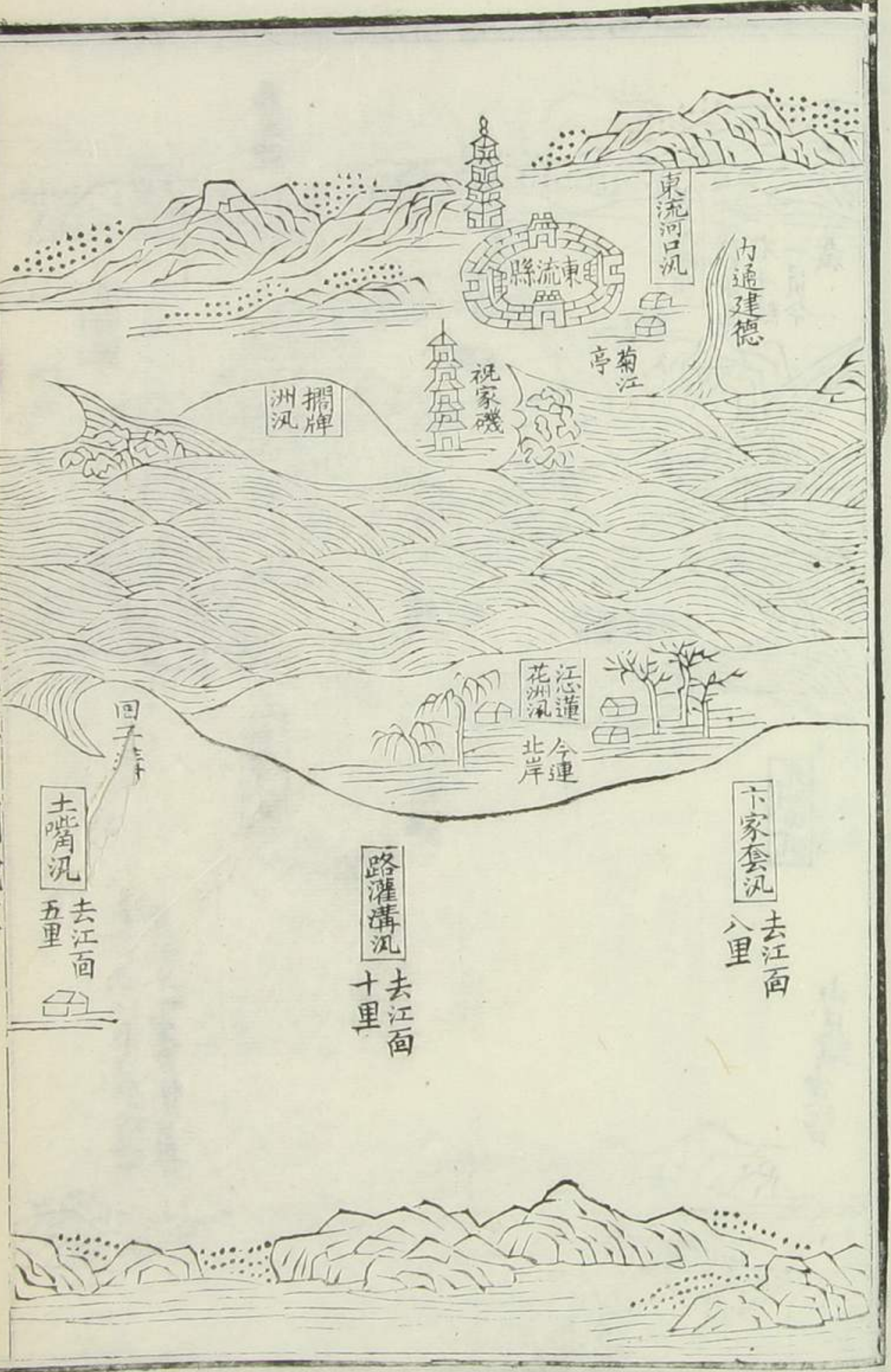



段密鎮 宿松黃梅交界 宿邑歸林離巡司 國初移此雍正四年裁歸林古桑落洲舊有江口下通涇江今塞

重修安慶府志 卷之二十一 輿地志 圖說二



重修安慶府志 卷之二十一 輿地志





舊海口張風套今皆淤塞

新河即糧河通石牌鎮至潛太各山河

老河即鹽河至小新礮與新河通內通石門湖

張家港汛

協右守備駐劄省城

水師安慶營防守東

流以下江面至樅陽

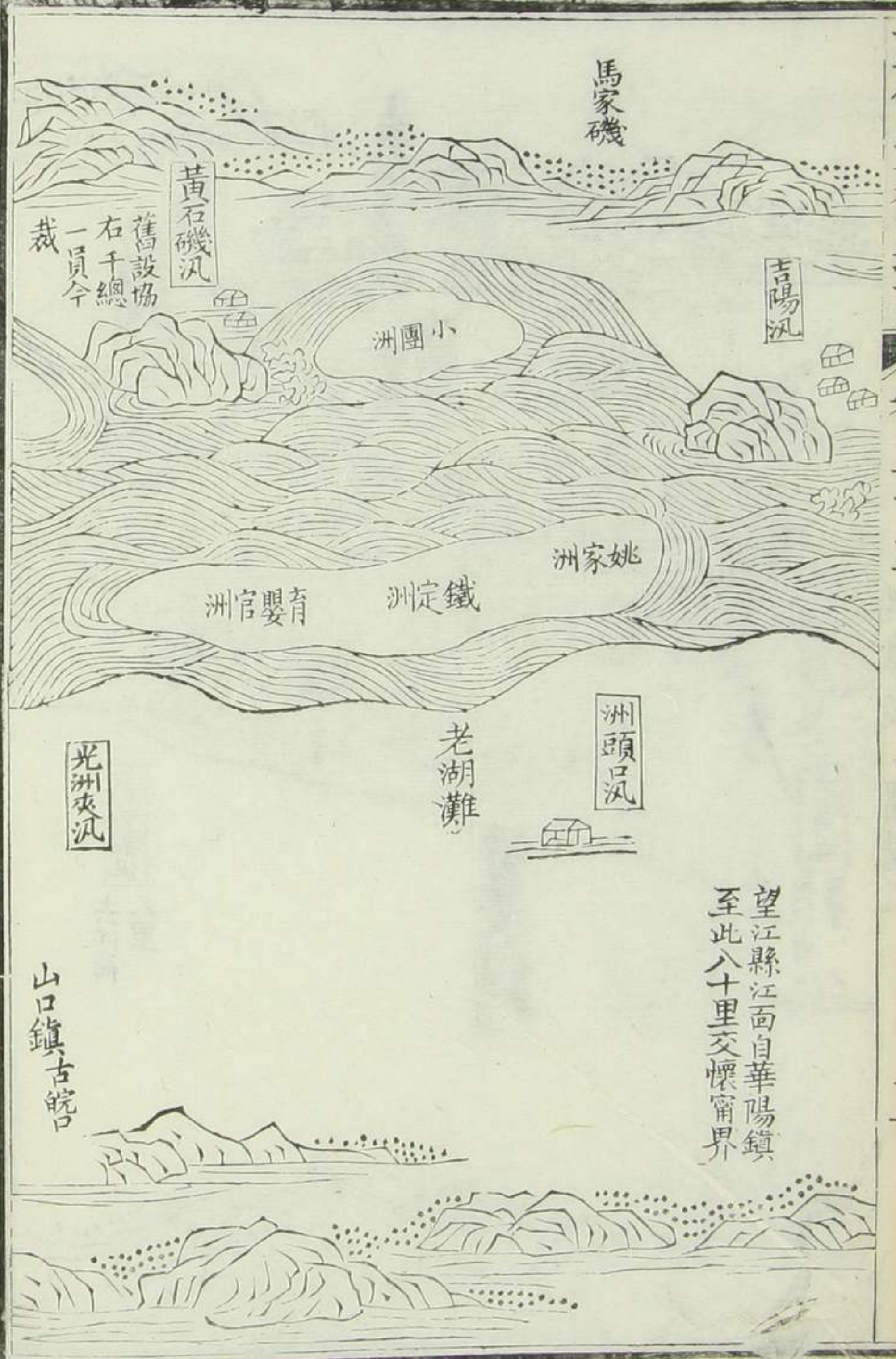
止副將駐

省城

寅賓館

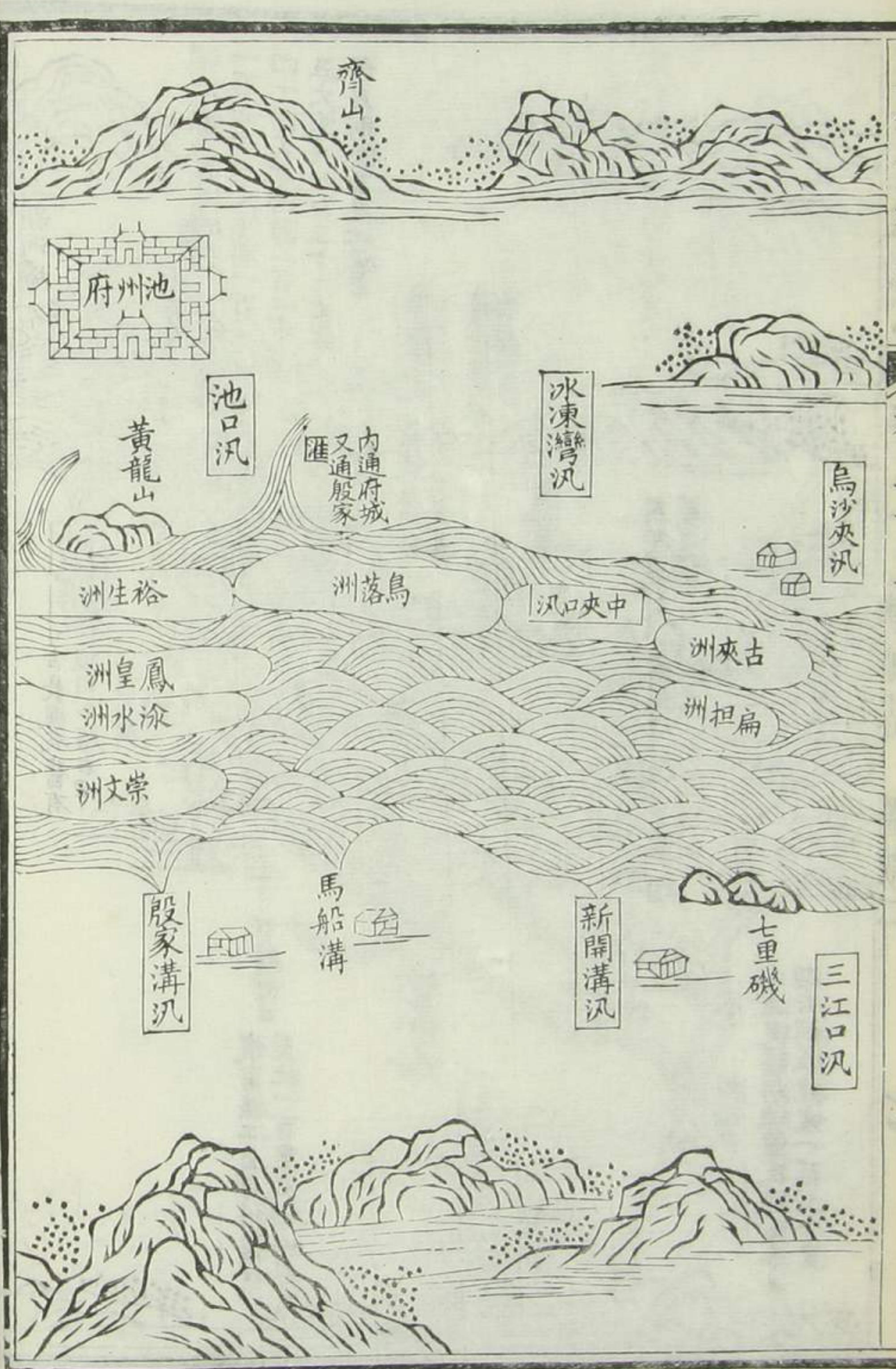
昭忠祠

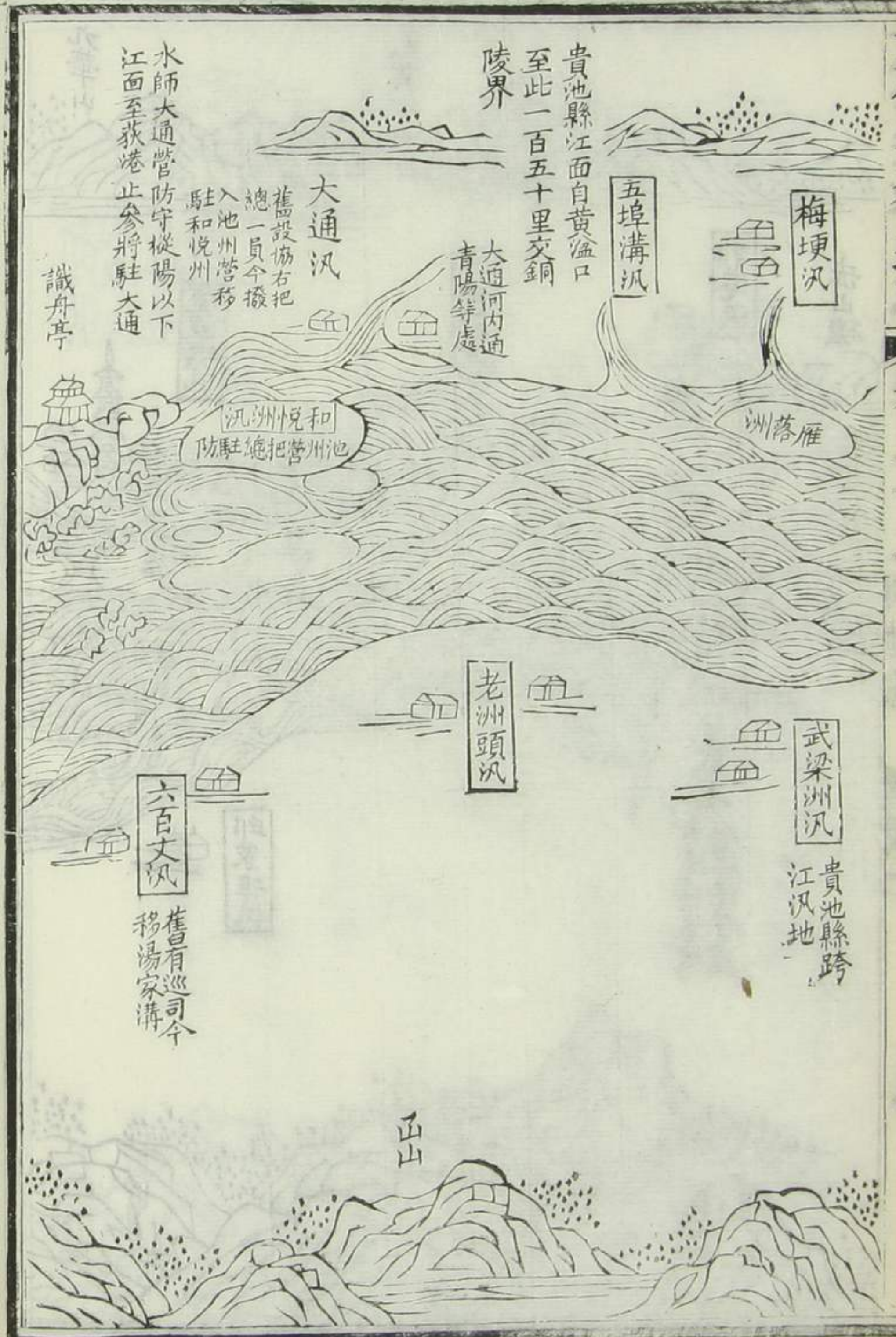
大龍山



望江縣江面自華陽鎮至此八十里交懷甯界







貴池縣江面自黃湓口至此一百五十里交銅陵界

大通汛
舊設協右把總一員今撥入池州營移駐和悅州

老洲頭汛

武梁洲汛
貴池縣跨江汛地

六百丈汛
舊有巡司今移湯家溝

洋山磯勢險峻對岸六百丈江面甚隘

洋山磯汛

以上二十五汛舊屬協右營今改屬池州營管轄




重刊安微通志 卷二十一

輿地志

圖說二

九



洲分四層汎列三處銅陵洲頭汎紫沙洲頭汎俱銅陵縣地紫沙洲尾汎係無為州地尾汎以下尚有繁昌縣洲地



銅陵縣江面自大通至此九十里交繁昌界岸勢紆曲舟行約百三四十里

以上十汎舊屬諸兵營今改屬池州營管轄



鳳皇山

板子磯為明季黃靖南堵左兵遺跡上有小閣肖像祀之塔基石垣礮眼層疊尚在

大礮山

覆釜山

板港汛

舊設遊兵營千總一員今裁

板子磯汛

山陽太

缸窰

回龍磯

舊縣汛

姥山

黃石磯

板子磯

沙洲頭

白魚池汛

內通無為州

泥沙汛

薛家灣汛

鯉魚潭汛

赭圻嶺

高安橋汛

錦衛洲

沙洋汛

白馬洲

黃石港口

柵港汛

蓮花套水小卽泗
無為州城去江面二十里

板橋汛

坍入江中寄防張村

板橋河
內通白茅嘴
與龍巡司



東梁對岸二百四十丈零斜對西梁水面至三官廟三百七十三丈零三官廟至西梁八角亭山脚二百二十二丈



無為州江面自灰河至此二百二十里交和州界

裕溪汛

內通雍家鎮漕運蘆巢無為各境北岸港口此為最大水師裕溪營防守東西梁山以下江面至烏江止參將駐

裕溪

西梁山總汛

遊兵營遊擊駐劄千總一員分防

張家溝

密頭汛

去江面三里

牛屯河舊有巡司移駐烏江

三官廟

陳橋洲汛

青草溝汛



大平府

長江水師提督駐府城

金柱口

水師提標中營防守金柱關以下江面至烏江止副將駐府城

洲興大

洲興小

金馬天界等洲

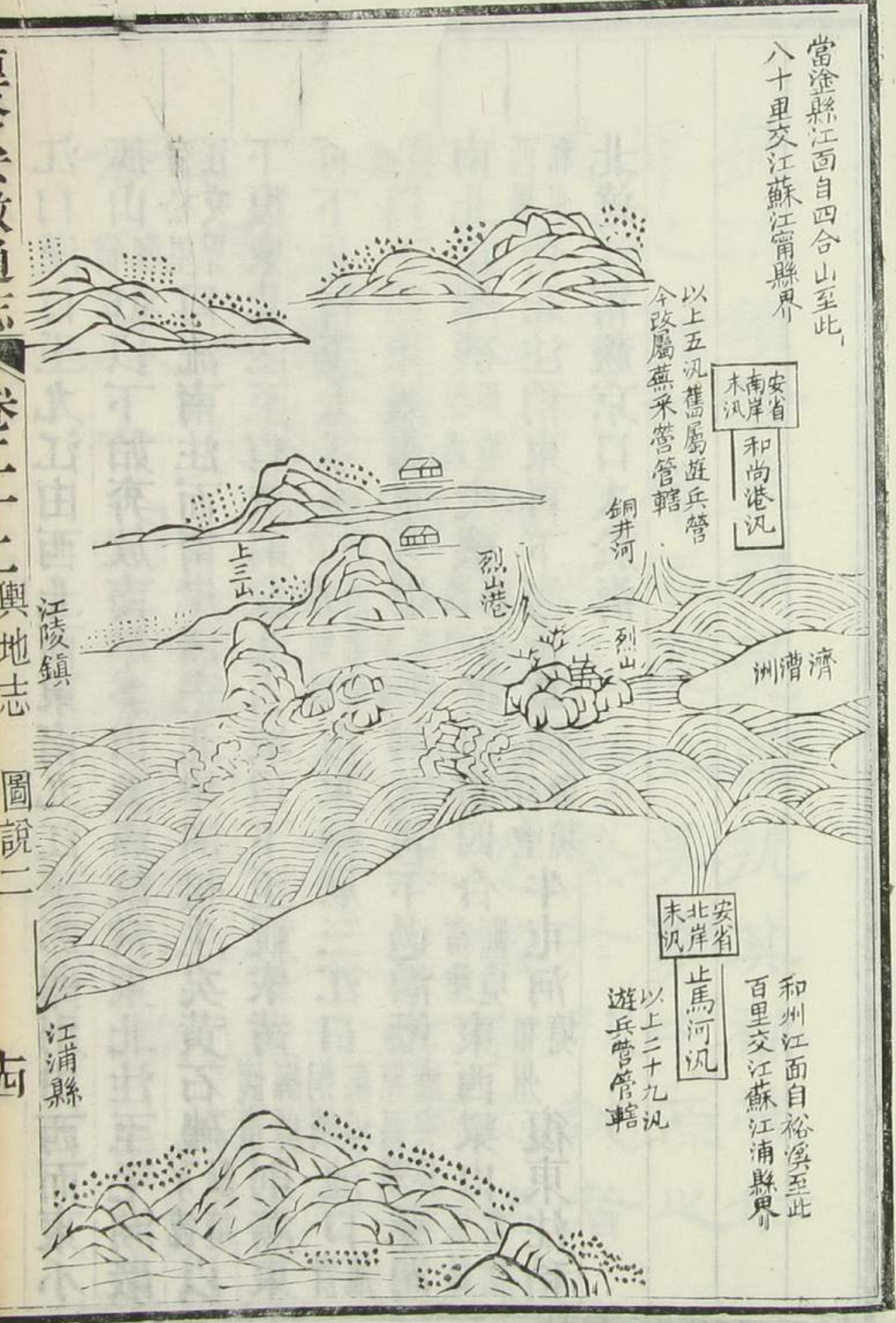
大陽河汛

姓下河汛

采石外控重江內通當塗
燕湖於東西梁為重門倚
角之勢



當塗縣江面自四合山至此
八十里交江蘇江甯縣界



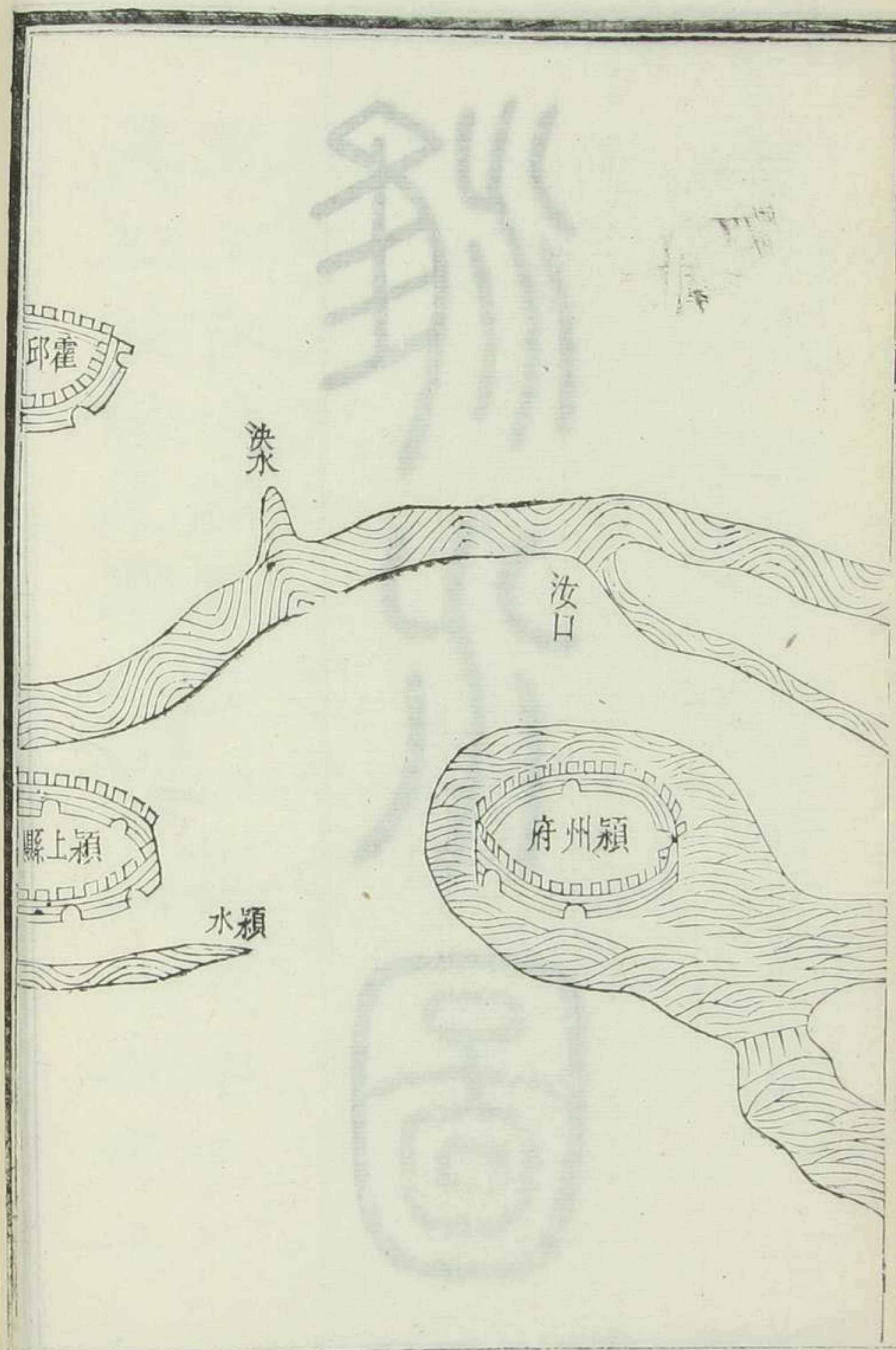
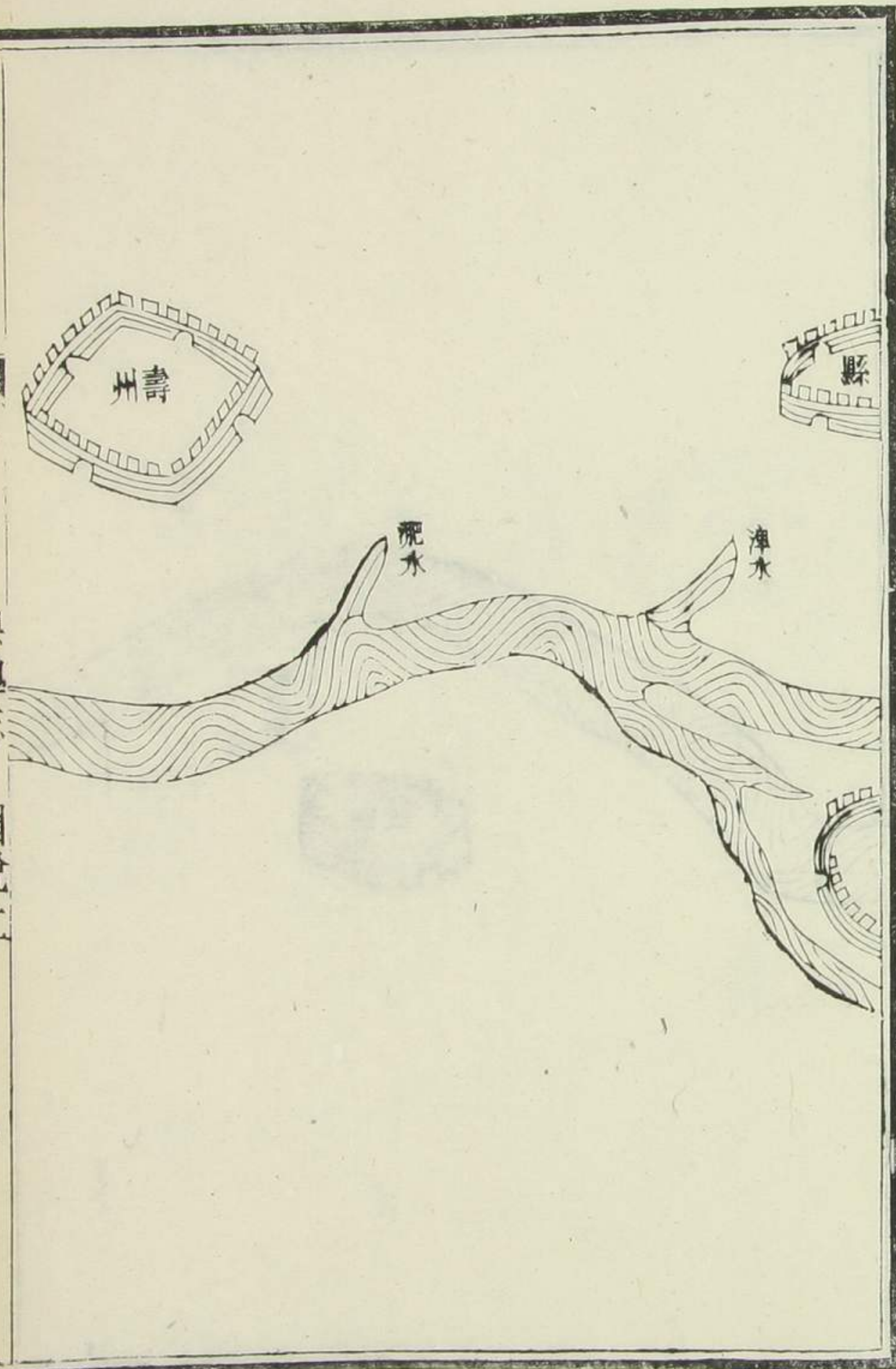
江自漢口至九江由西北而東南九江至彭澤則由西而東小
 孤山宿松縣境以下始奔放南岸多山及洲故常東北注至毛湖墩
 宿松望江交界回流南注而南岸洲盡北岸洲接生矣黃石磯東流縣境以
 下復東北注至省城則愈北省城以下至祝家嘴懷甯縣境則漸東
 再下北轉至太子磯古羅剎磯 貴池縣境復東轉歷三江口桐城縣境池口貴池縣境
 縣境以下則東兼南至大通銅陵縣境轉北再下過潛港繁昌縣境蕪湖
 南北岸蠓磯無為州境弋磯蕪湖縣境遞出逾四合當塗縣境東西梁山東屬當塗
 西屬和州皆北注稍東再下逾青草溝當塗縣境牛屯河和州境復東注稍
 北達江甯趨京口入於海

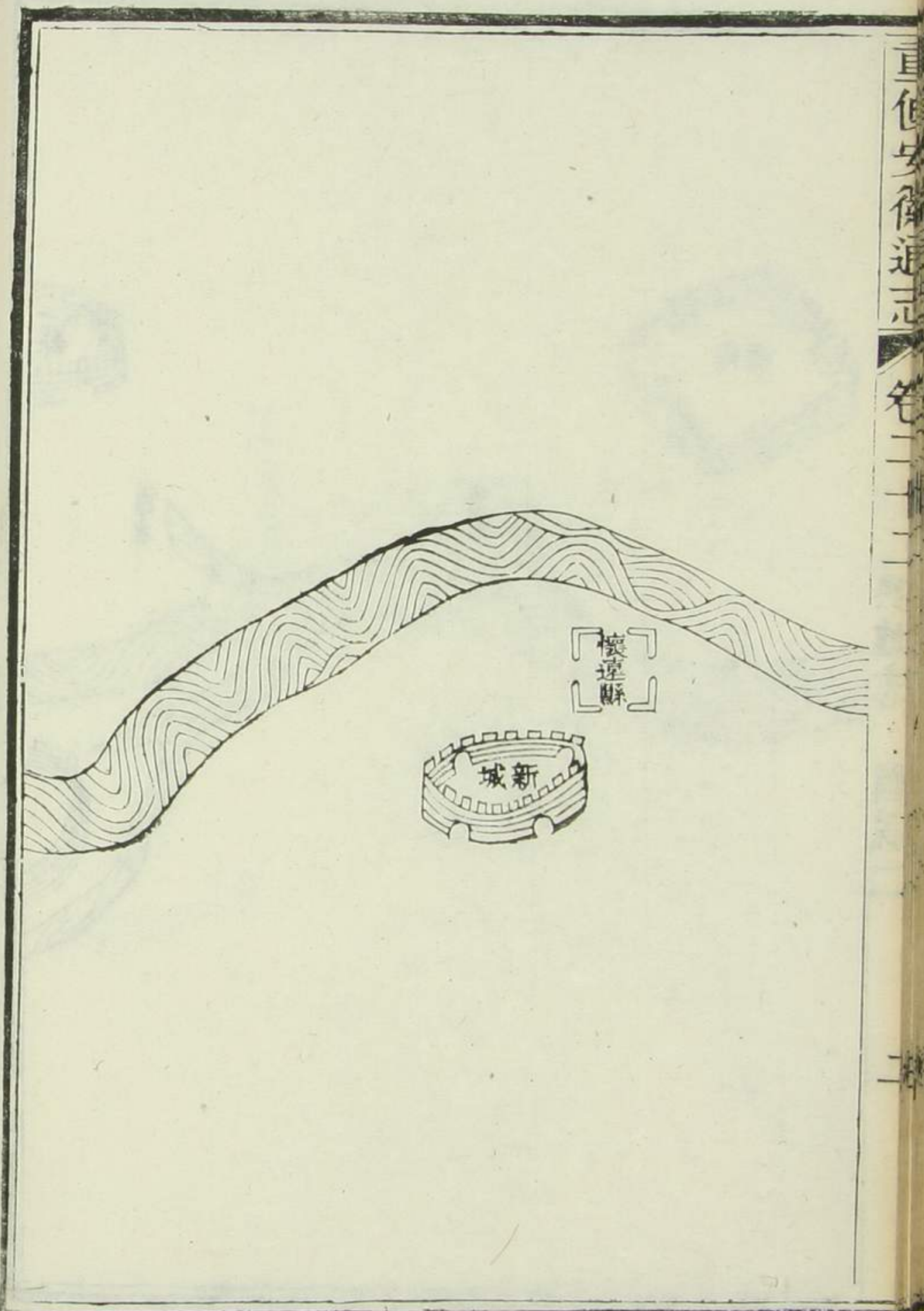
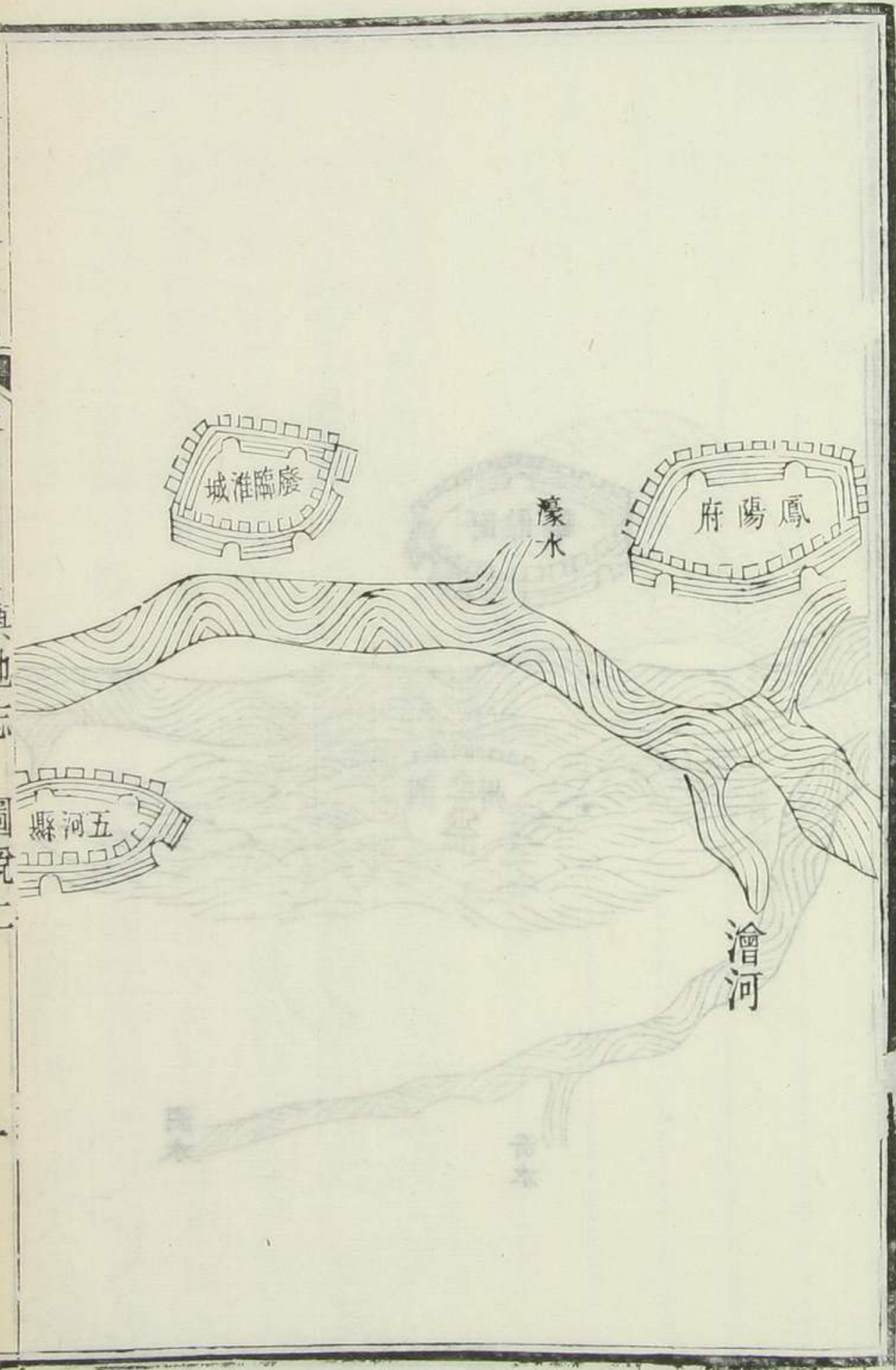
長江鎖東南
 軍以有權吞楚
 要則夫尺寸之圖
 甚重紹誠承之冕
 成披尋舊圖其疎畧
 觀察重績付雕詳加審正
 委得以數以掌上紹誠暴與商權
 亦偶效一得以助云紹誠識

淮水圖



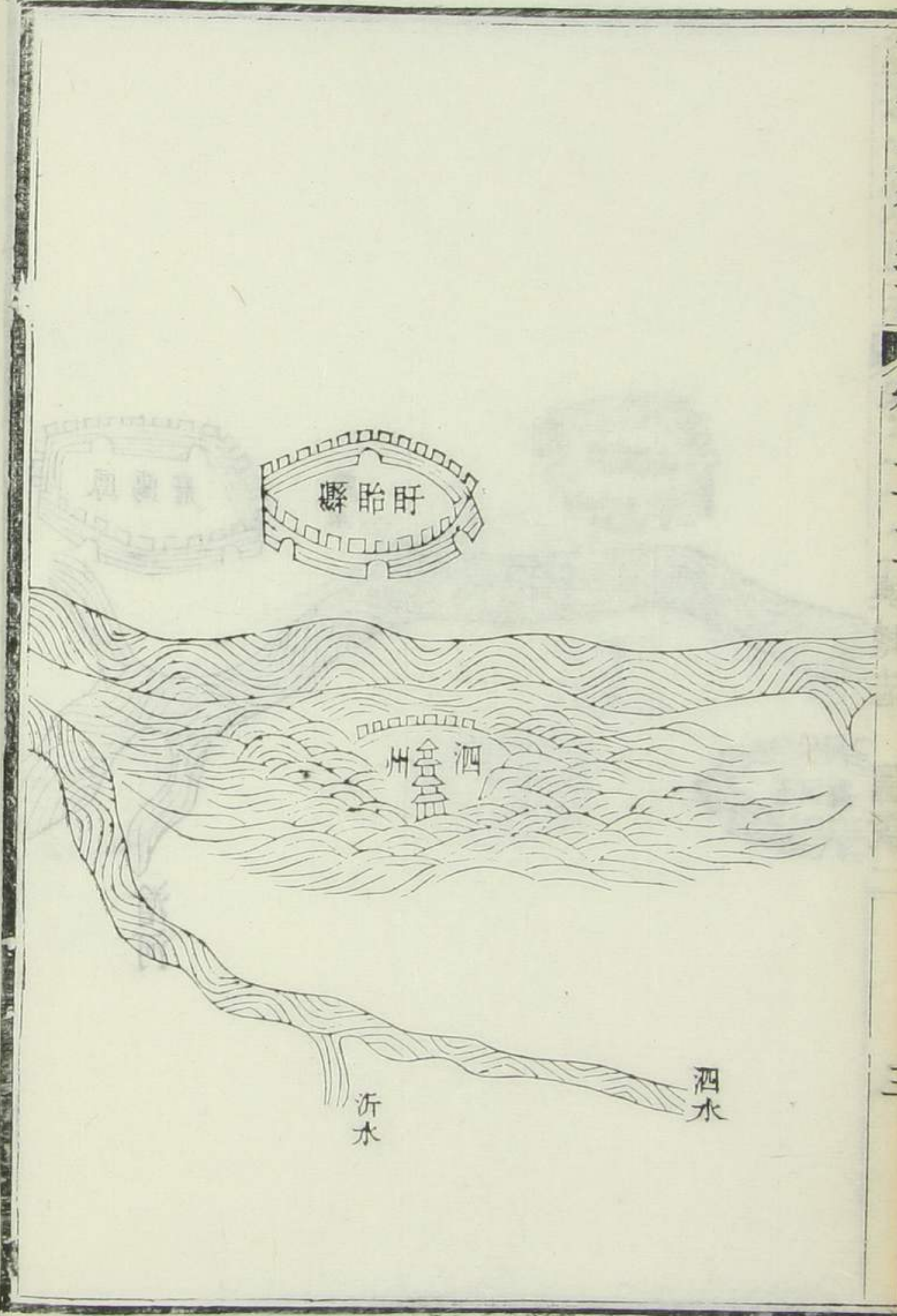
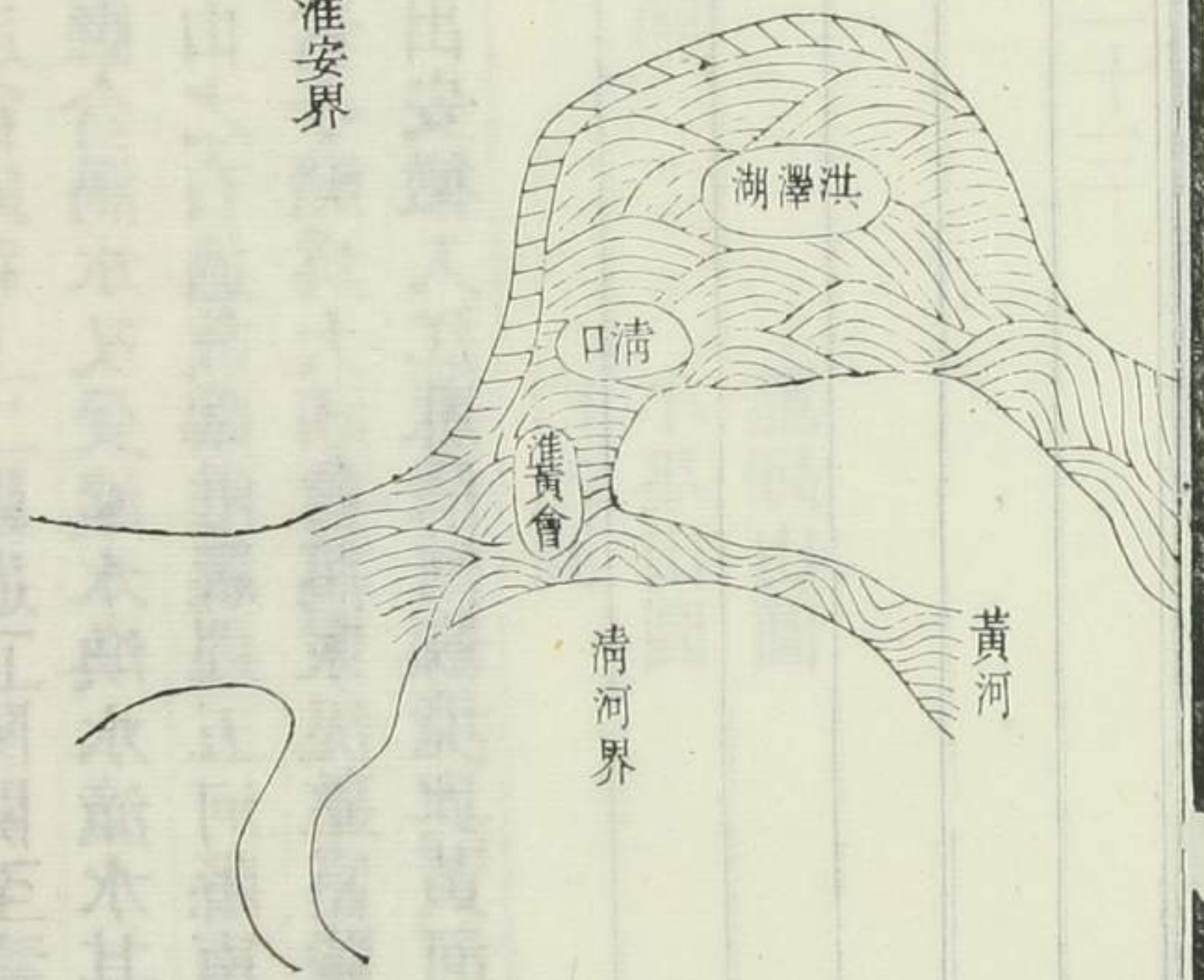
<p>是至餘餘東南 國於其縣帶所</p>	<p>軍出於中 其地中</p>	<p>與之 其地中</p>	<p>與之 其地中</p>	<p>與之 其地中</p>	<p>與之 其地中</p>
--------------------------	---------------------	-------------------	-------------------	-------------------	-------------------





淮安界
 清河界
 黃河
 湖澤沮
 口清
 淮黃會

此圖繪出淮水與清河之會合處。淮水自西而東，清河自南而北，二水相會於清口。其北為湖澤沮，其南為清河。黃河亦在附近。此處為淮安界與清河界之所在。



盱眙縣
 泗水
 泗州
 沂水

淮水自河南來東北逕固始縣北又東北逕潁州府南入安徽境合汝水東逕霍邱潁上二縣過正陽關至壽州西北合肥水又東過懷遠縣合渦水又受濠水渙水潼水其勢始盛遂出於荆山之左塗山之右過故臨淮縣逕五河縣南盱眙縣北古之所謂洪澤鎮者今瀦為大湖會萬家泥壑富陵諸湖為一而其勢極矣自此出安徽入江蘇清河縣境與黃河合流而入海

重修安徽通志卷二十三

輿地志

圖說三

- | | |
|-------|------|
| 大龍山圖 | 龍眠山圖 |
| 南嶽天柱圖 | 小孤山圖 |
| 黃山圖 | 白岳圖 |
| 九華山圖 | 天門山圖 |
| 牛渚圖 | 青山圖 |
| 巢湖圖 | 塗山圖 |
| 瑯琊山圖 | |

大嶺山圖

黃山圖

南嶽天林圖

大嶺山圖

黃山圖

南嶽天林圖


大嶺山圖

黃山圖

南嶽天林圖


大嶺山圖

大嶺山圖



大龍山去安慶府城三十餘里周五十里高十八里自天柱山
迤邐而來突起一峯高聳天半者獨秀山也又東則眾峯環列
如芙蓉如屏障為菴為觀為殿者無慮百數其最勝則為龍井
旱甚禱雨輒應昔人於其處建雨蒼亭後圯道光四年撫臣陶
澍復建孚澤亭其東出者為小龍山

龍暎山圖



古龍舒山在桐城西北與舒城接壤上有二龍井故名括地志
 所云狀若龍之展舒也山勢蜿蜒起伏中多峭壁有青布潭玉
 峽諸勝其崢嶸秀削遙遙相對者則為華崖東龍眠也宋李伯
 時官泗州參軍愛其幽勝因歸老於此自繪龍眠山莊圖蘇軾
 為之跋山之陰曰龍眠岩

南嶺天程圖





天柱峯





由文殊寺躡百級至燦公塔烟飛霧散芒戟環列如五老諸峯者南嶽也又少北一峯特起聳矗雲霄者天柱峯也其峯巒岈岈巖若踞衆山之頂及至山麓則又平地突起不與衆山相屬上有天池光瑩瘦削猿猴所不能到遊人至此而休焉又有蓮花峯飛來石四望峯皆南嶽之拱衛秦時稱爲衡山始皇二十八年渡淮水之衡山南郡浮江是也其湖南之衡山謂之湘山而此則本名衡山也漢武帝禮潛之南嶽天柱卽此

水脈山圖




大江自潯陽南下挾眾流而趨突起一峯如拳如髻如筍直立
中流遏狂瀾使不得逞皖江阨要地也元人於此立鐵柱曰海
門第一關山高數百丈惟北岸石硤有路可通屢折而上石徑
欹仄劣不容足絕頂則俯瞰江流洶湧澎湃令人不敢久立按
大孤小孤以山孤峭故名而或曰水陰德所奉多女神自宋歐
蘇皆辨之不待論矣

黃山圖



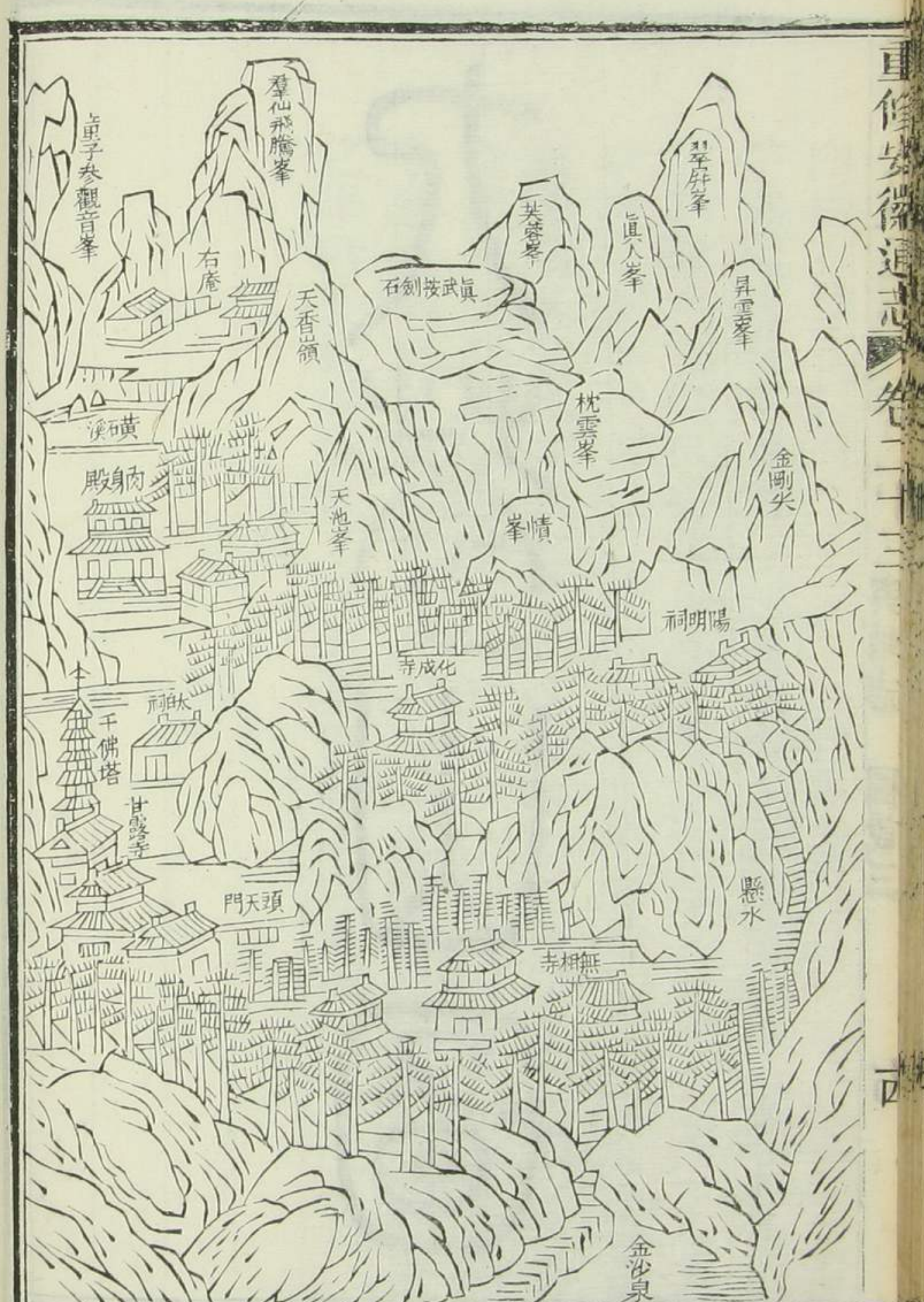
黃山在歙縣西北六十里高一千七百丈峯三十有六水源如
之溪二十有四洞十二巖八世傳黃帝嘗與容成子浮邱公煉
丹於此峯皆峭石拔地數百仞而以天都蓮華兩峯為最高又
有突起而高埒蓮華者曰光明頂登頂而望則匡廬九子天目
瞭然可以指數又時有鋪海之奇山半出雲一白無際微風鼓
盪波浪洶湧尤為異觀山麓有靈泉浴之可以療疾

白岳圖




白岳在休甯縣西三十里一名齊雲巖巖高千仞白雲封之峯半為元武觀左峯為石鼓右峯為石鐘夾觀兩峯為輦路東西天門層嵯崿朱樓映日高與觀等下有三峯左橐駝右五老直觀崢嶸雄峙立鐵亭籠之則香爐峯也其泉有桃花澗碧蓮池洗藥池懸流濺沫如瀑布千尋洽洽聞笙筑琴瑟之聲而層巒刺天雲烟萬狀則紫玉屏紫霄嵯尤為勝境遊者先登中和亭廻視來路平楚蒼然少進則攀崖緣磴至觀中而休焉觀後之峯層空鳥道猿猴不能到其奇險不減黃山云

九華山圖




九華山在青陽縣西南高一千丈延袤二百里北俯大江南連
黃海東鄰句曲西接匡廬舊名九子山唐李白更名九華今山
中有白書堂在焉凡峯之得名者四十有八巖十四洞五嶺十
一泉十七源二其他奇勝不可名者不知凡幾然昔人有云九
華之勝不在山中從江上望之秀逸清遠夕波落日邈然於懷
尤為得此山之妙也

天門山圖



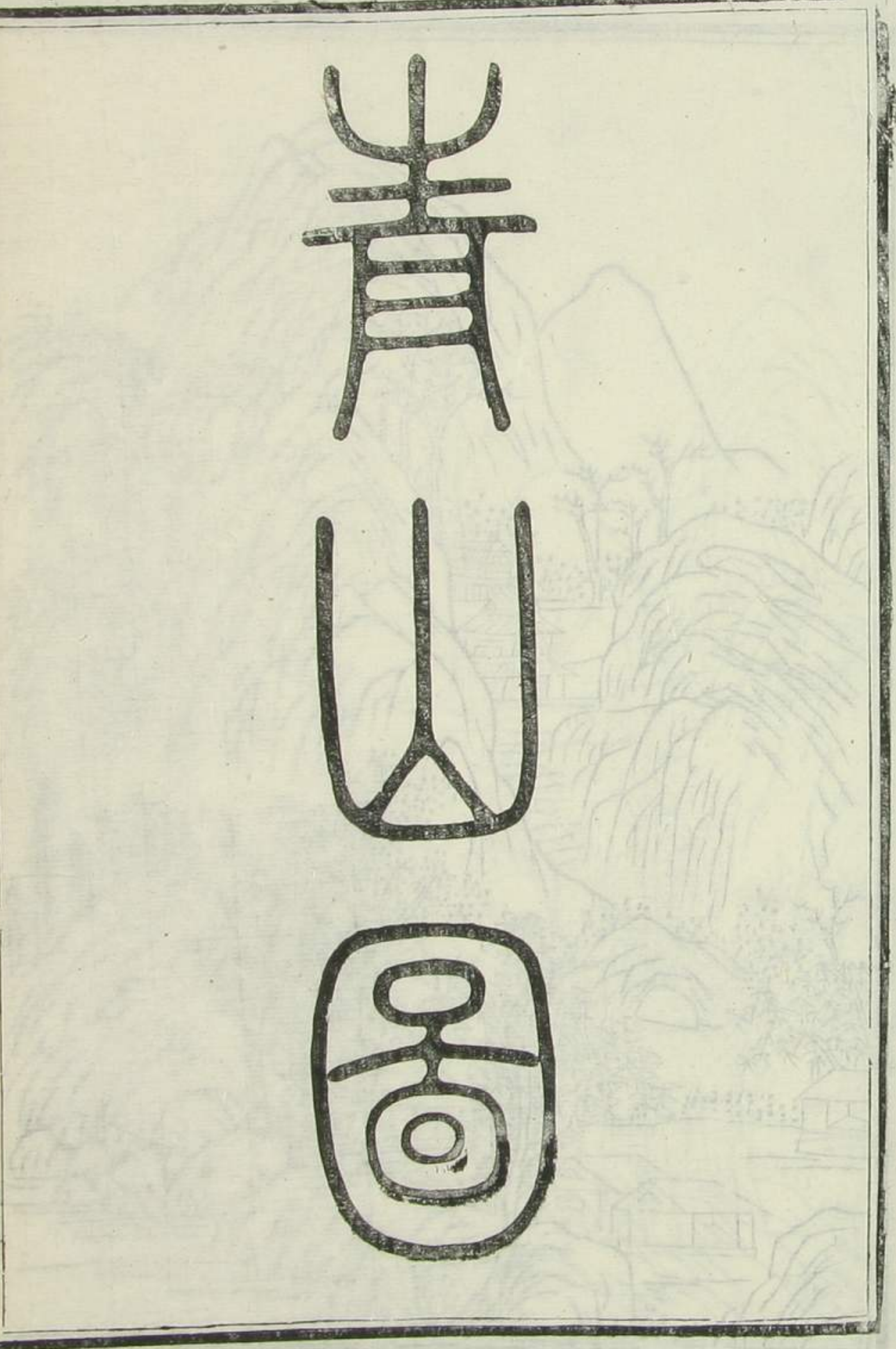
天門山一名梁山東梁屬當塗在府西南三十里又名博望西
梁屬和州在州南六十里兩山相對峙立江渚為往來要害之
處六朝建都金陵皆置兵屯守焉山頂各有城並宋王元謨所
築唐李白銘曰梁山博望關局楚濱夾據洪流實為要津

牛
關
圖



大江之險有牛渚居一焉在當塗西北二十里一名采石以其
突出江中又名牛渚磯江自天門而下奔湍急瀉惟磯足以束
之宋樊若水以小舟載絲維南岸鼓櫂北岸以度江之廣狹造
舟為梁及師行如履平地即其處也又有翠螺山唐李白嘗遊
息於此

青山圖







重刊安徽通志 卷二十三
三
青山又曰謝公山在當塗縣東二十五里周八十里相連有獅子白雲諸山鳥道盤紆蛇行曲折望之林壑尤美昔謝公築宅於此基址尙存相近有白紵山爲晉桓溫宴遊之所山麓有米芾書第一山碑




第一山圖




巢湖在廬州府東五十里一名焦湖周四百餘里占合肥舒城廬江巢四邑之境東南之巨浸也納眾流下注於江濡須扼其衝而東西關輔翼之爲古今形勢扼要之地蓋淮水受渦東南流入於此昔人謂守淮於清潁二口守江於濡須而尤莫重於巢湖自吳諸葛恪築隄遏湖置重兵屯守而委輸灌注藉以潤膏腴之產者其利尤不可殫述云

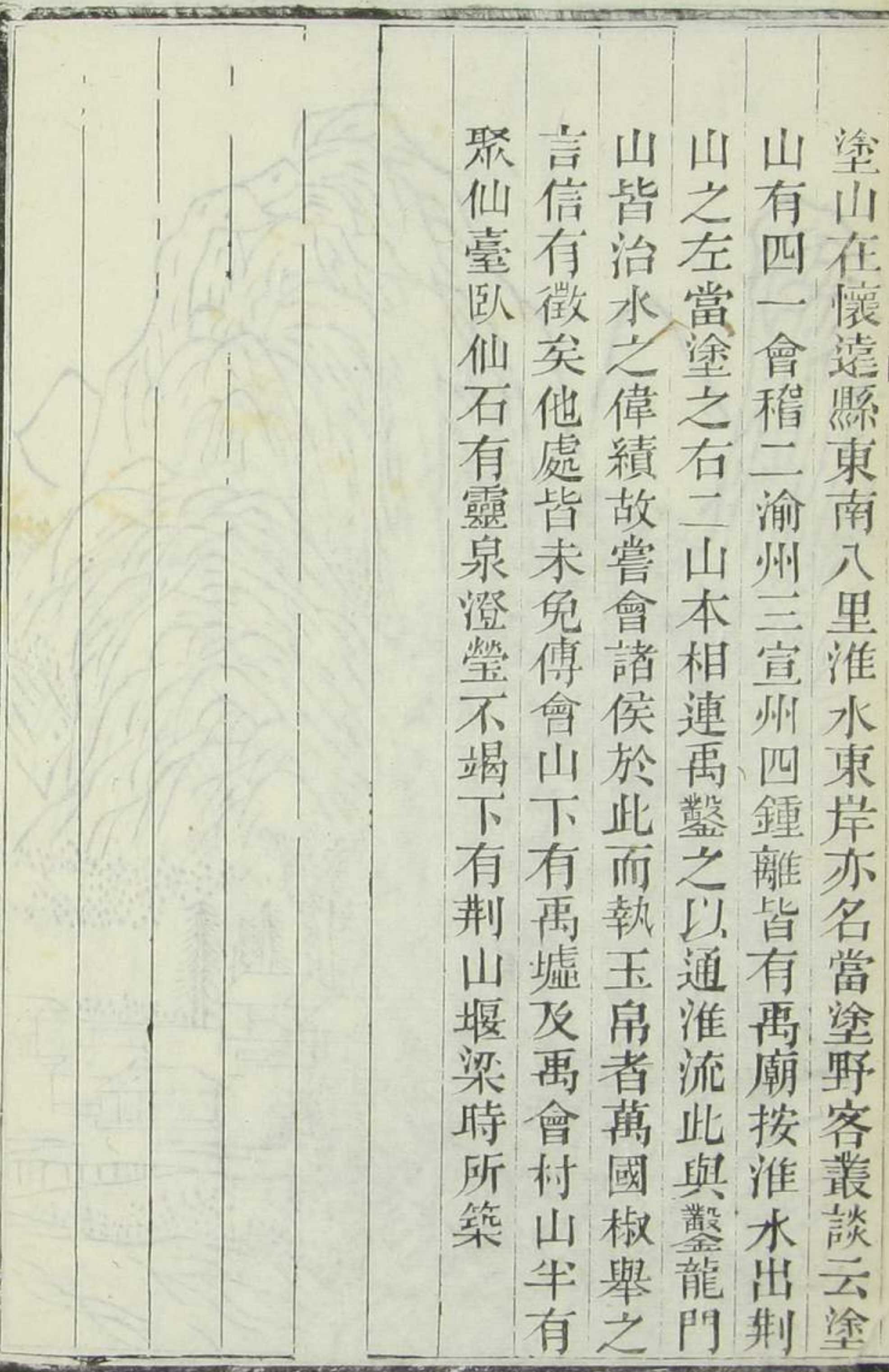
淝山圖



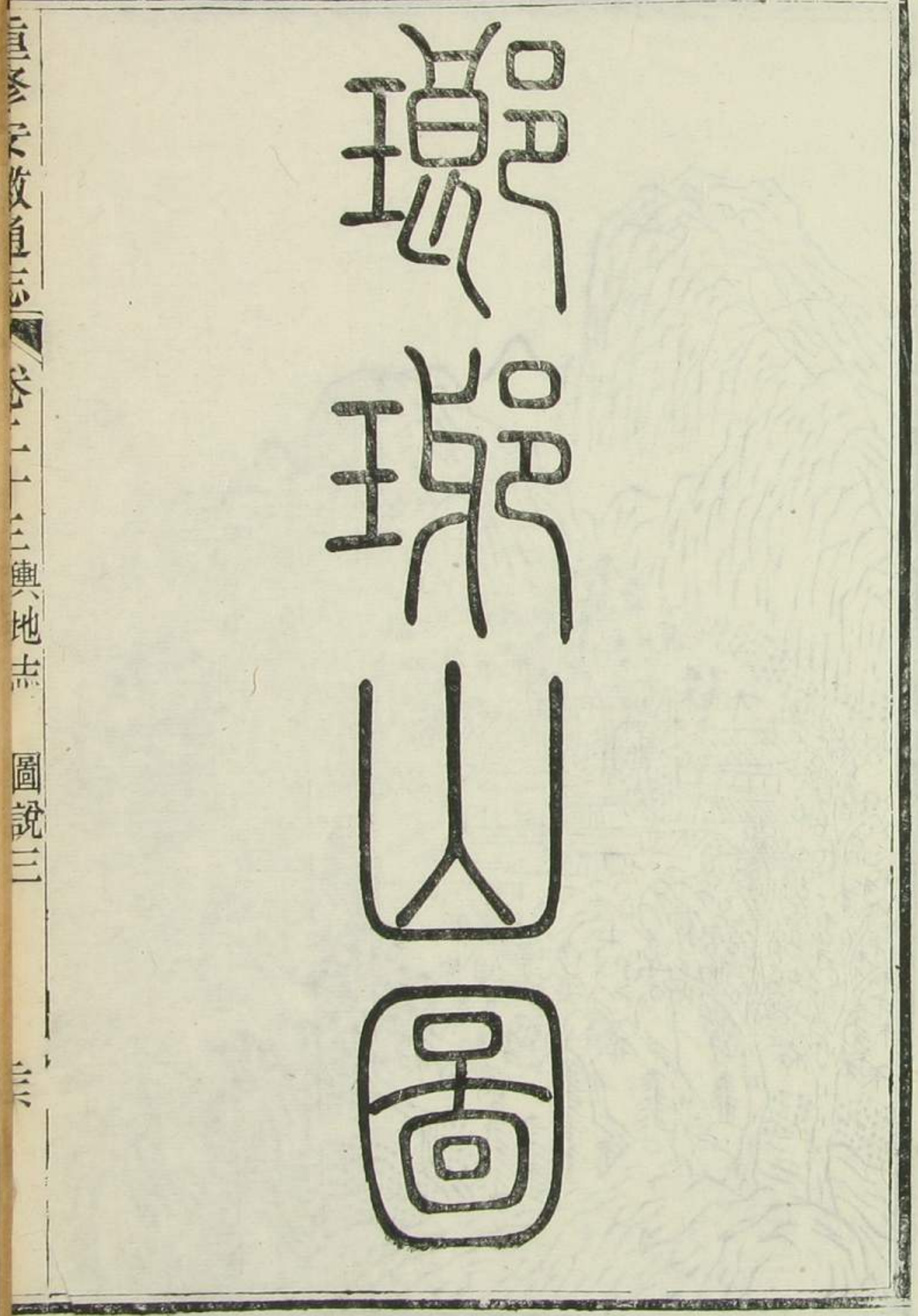
山



塗山在懷遠縣東南八里淮水東岸亦名當塗野客叢談云塗山有四一會稽二渝州三宣州四鍾離皆有禹廟按淮水出荆山之左當塗之右二山本相連禹鑿之以通淮流此與鑿龍門山皆治水之偉績故嘗會諸侯於此而執玉帛者萬國椒舉之言信有徵矣他處皆未免傳會山下有禹墟及禹會村山半有聚仙臺臥仙石有靈泉澄瑩不竭下有荆山堰梁時所築



瓊瑤山圖





瑯琊在滁州西南自晉瑯琊王駐兵於此而山以名其後唐李幼卿鑿石引泉賦詩刻石於其上宋王歐二守繼之而名益顯山去滁州城十里高不過十仞溪不過數丈而奇石怪列清湍奔瀉令人有衝霍江海之觀其逶迤相接者有豐山出雲降雨歲賴以豐因以得名云

