



鳳臺祇謁筆記

同治庚午春仲



ル 5
1517
1



五
1517
12

鳳臺祗謁 筆記

同治庚午筆朝

鳳臺

鳳臺



鳳臺祇謁筆記序
 臣恂嘗論山川在目不知其名
 與衣服左躬不知其無名異
 既經之澗漫無所記與既讀之
 書漫無所記無名異第質魯善
 忘勢不得不一靈于楮墨曰故
 七度隨輶著有隨輶載筆七種
 此外月車水陸凡諸百役毋論

鳳臺氏得筆記


序

何所苟為身之所到即為筆之
所不敢不到今尋自
京師迤東三百里而近為
天子有事
山陵警蹕扈從暨守護祭告諸
臣王往來孔衢臣恂奉
命將作臣宿祗謁罄所見聞畢
豈諸冊至如川之為用視山尤



切特于說川之詞注臣繁而不
削其藪運臣一河舊為
陵精所繫又臣部職司之所宜
詳究臣也
同治九年奉歲次庚午仲春之月
中浣戶部尚書臣董恂謹記并
序





鳳臺氏曷雀記

圖

鳳臺氏曷雀記

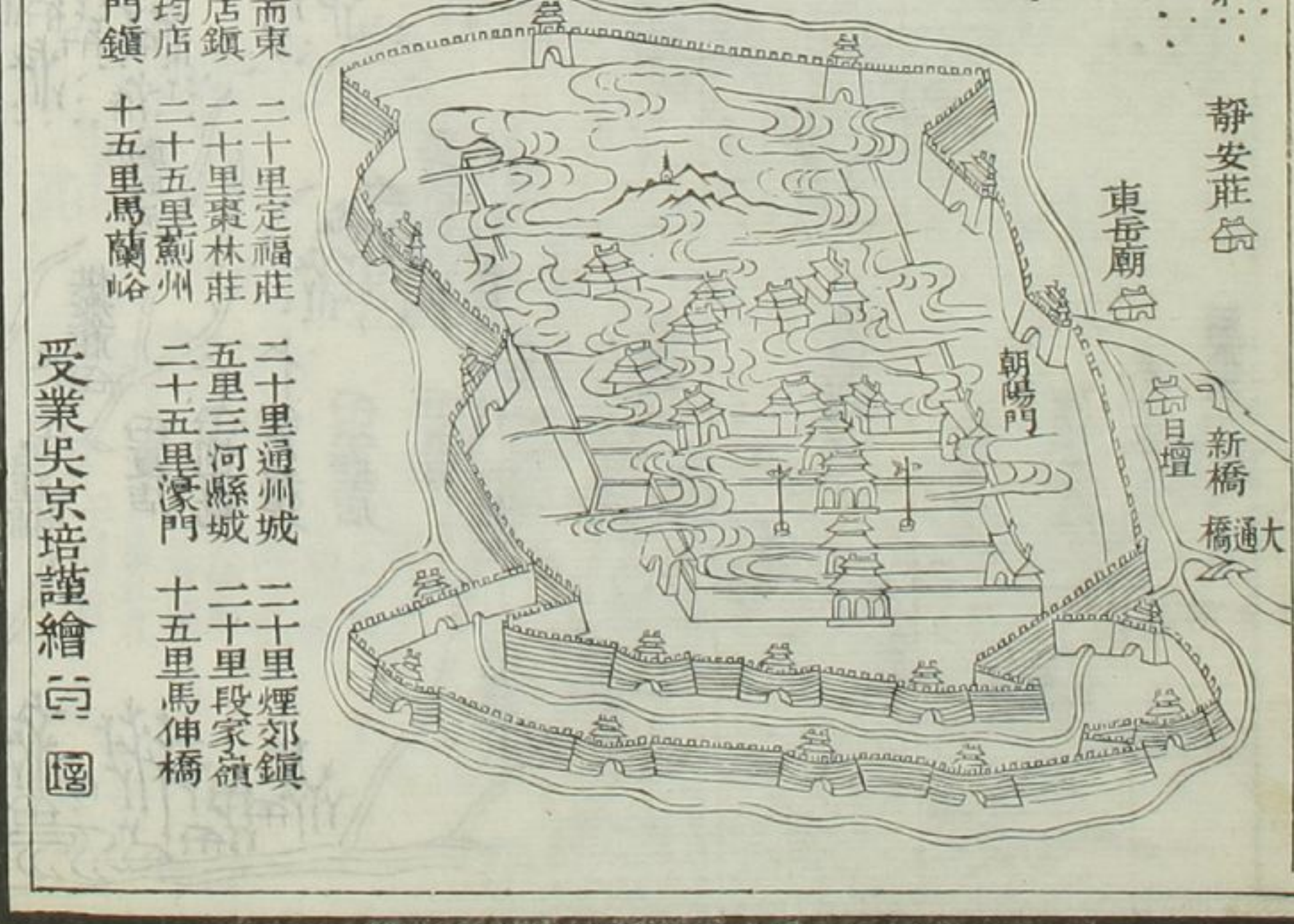

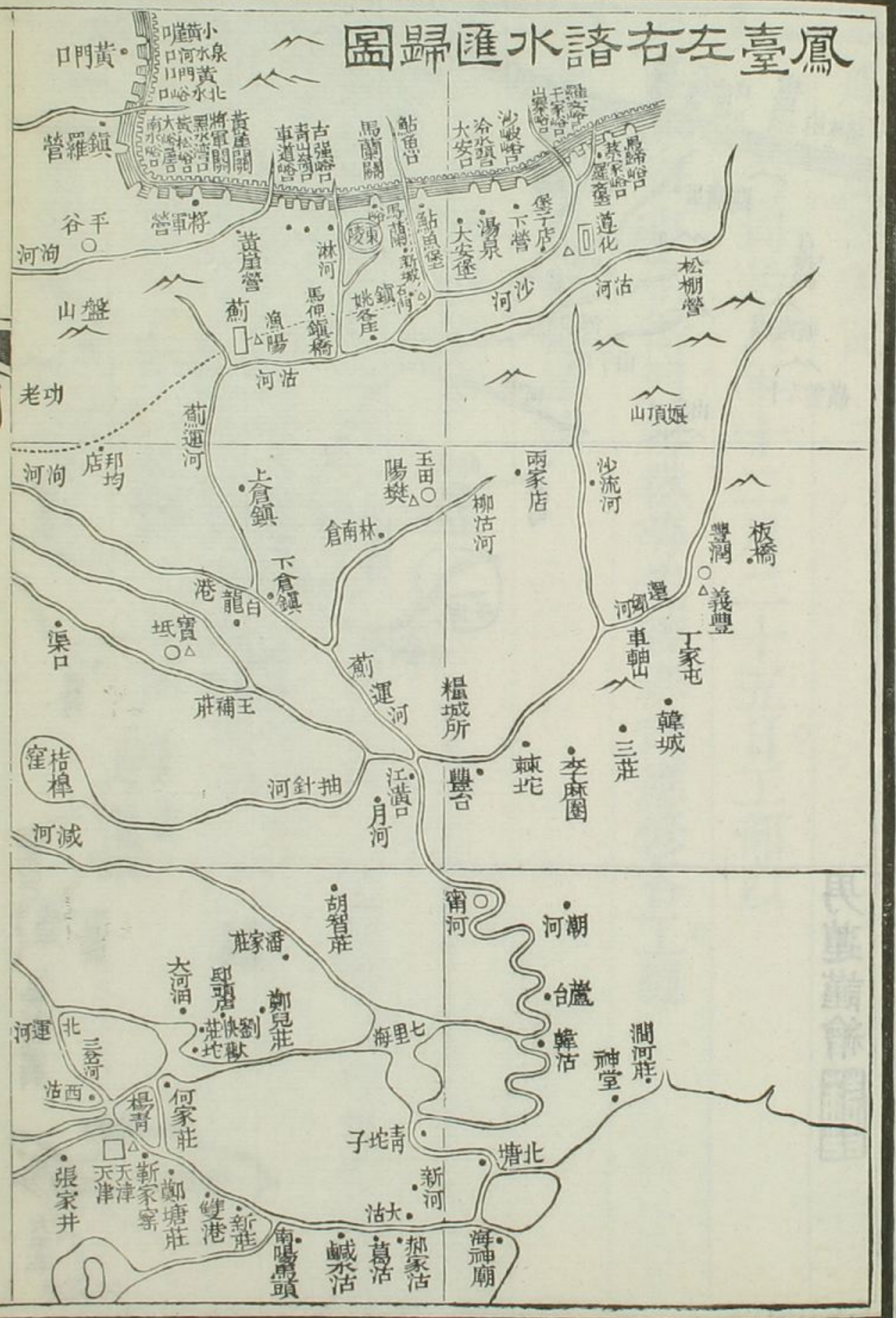
此其... 昭西陵... 金星山... 龍鳳門... 大紅門... 西便門... 東便門... 昭西陵... 金星山... 西峯口... 隆福寺行宮... 新州城... 馬蘭峪... 景陵... 孝東陵... 孝陵... 裕陵... 定陵... 管房... 子崙... 石頂... 嶺家... 河淋... 史莊... 馬鎮... 台頭...

謂衛里圖



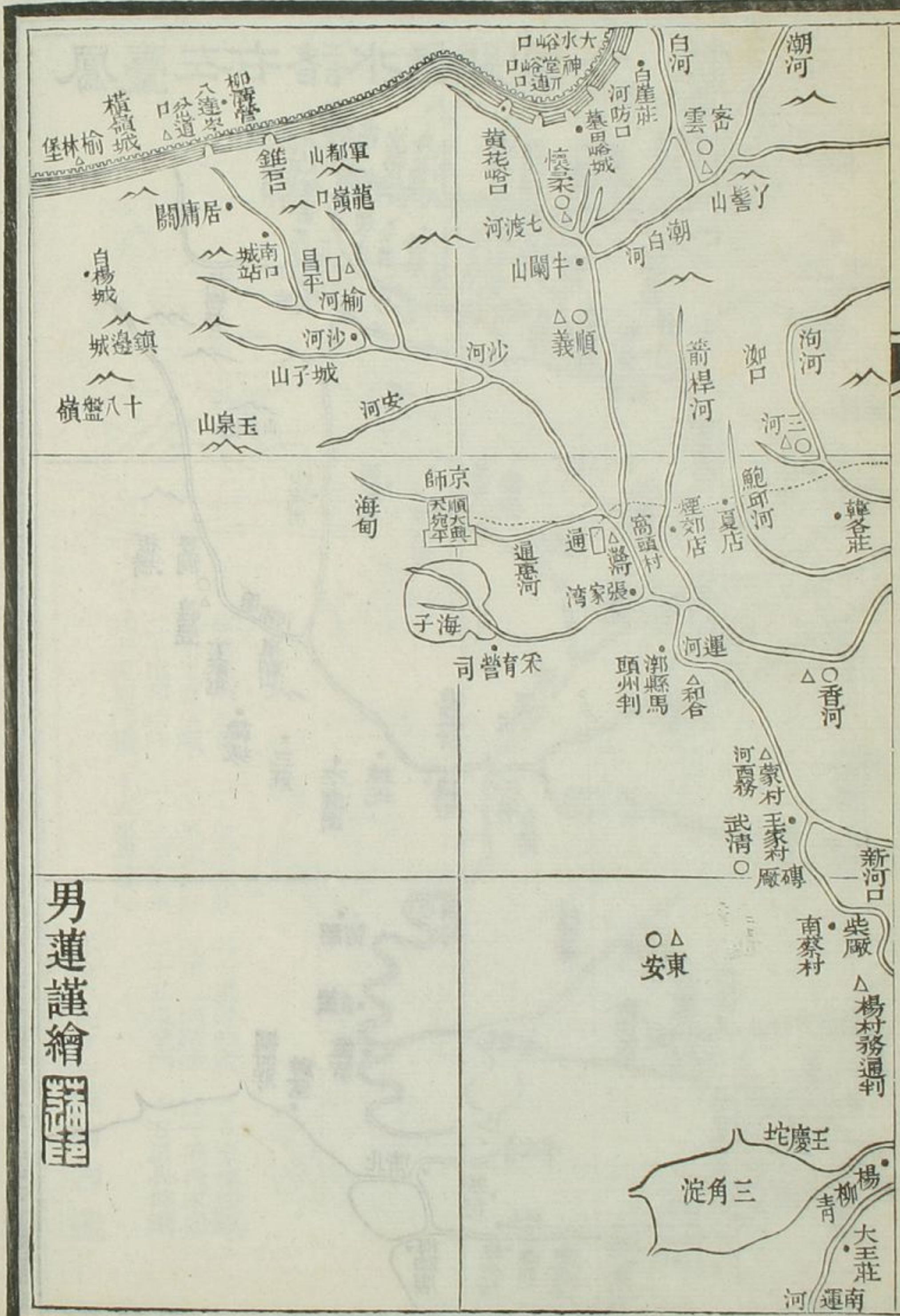
鳳臺形勝祇





自朝陽門而東
 二十里夏店鎮
 二十里邦均店
 二十里石門鎮
 二十里定福莊
 二十里棗林莊
 二十五里薊州
 二十五里馬蘭峪
 二十里通州城
 五里三河縣城
 二十五里濠門
 十五里馬伸橋
 二十里煙郊鎮
 二十里段家鎮
 十五里馬伸橋

受業吳京培謹繪



男蓮謹繪

鳳臺祇謁筆記

○同治八年十二月二十五日工部以

東陵承辦事務衙門溥林等先後奏請應修各工經

派查勘應修繕單請

派大臣承修欽奉

鈐派臣董恂暨禮部左侍郎臣察杭阿臣恂隨帶臣部員外郎錫

縝主事楊鴻典察少宗伯字鑑泉錫字厚安楊字鵠山

○同治九年二月初二日請

訓時萬藕齡大宗伯承修

鳳臺祇謁筆記

西陵各工亦於是日請

訓同跪

安。先由欽天監擇吉均於二月初八日辰刻開工。工部於
請。派摺內聲明本日各於請。訓摺內復聲明。

○初三日東裝冬久無雪。是日庭積寸許。

○初四日晴卯正二刻起程。出朝陽門。日下舊聞考。元京城

門東之南曰齊化。明正統時改曰朝陽。本朝因之。

過東嶽廟。畿輔通志。東嶽廟在朝陽門外二里。宸垣誌畧。元

延祐中建。像為正奉大夫劉元塑。

過新橋行土道。橋在朝陽門外。關廂市稍盡處。石大道在土道之南。大通河

又在石大道之南。朝陽門至通州四十里。雍正七年建修石大道計長五千五百八十八丈有奇。寬二

丈兩旁培土各寬一丈。

過慈雲寺。宸垣誌畧。慈雲寺在朝陽門外八里莊。乾隆三十

三年

勅建。

御書石扁。嚮導處舊冊慈雲寺備用房中伙。

過太平莊後五里為步營大興交界。過定福莊後為大興通

州交界。又過三間房。土道出定福莊三間房之背。

過八里橋。即永通橋。畿輔安瀾志。永通橋在通州西普濟關

東明正統十一年敕建祭酒李時勉作記以去州治八里亦

名八里莊橋

一統志無莊字言一名八里橋

為陸運京儲之通道

李記畧言橋東西五十尺為水道三券橋南北二百尺坊題永通橋上所賜名也

經始於正統十一年八月告成於十二月恂按今名仍其舊

橋則八里橋跨大通河安瀾志大通河元人所開以通通州

漕運者也本名通惠河以其流入禁城謂之金水河元史河渠志世

祖至元二十八年都水監郭守敬建言疏鑿總長一百六十四里一百四步首事於至元二十九年之春告成於三十年

之秋賜名通惠河流至和義門南入京城故又得金水河之名明自永樂間河凍漕廢成化

正德嘉靖間屢開濬之自大通橋起抵通州石埧長四十里

更今名此河元時本名通惠上起西山下達通州自明改建都城圍積水潭於苑內上游河道不復濬治僅於大

通橋起迄通州石埧止故又有大通河之名本朝因之不改河道亦如明代之舊舊源昌平州白浮

甕山亦名神山泉與榆河合受一畝馬眼諸泉水匯為七里

灤即西湖也今神山一畝馬眼三泉皆榆河所受之水不與大通河相灌注今源自玉泉山

之玉泉曰水源頭亦名玉河一統志玉泉山在宛平縣西二十五里靜明園在焉玉泉出

其下戴司城言玉泉味甘冽其在山之陽者泉自下湧鳴若雜佩泓澂百頃燕都游覽志玉泉或名之噴雪泉春明夢餘

錄水源頭兩山相夾小徑如綫亂水淙淙入數里有石洞三旁鑿龍頭水從龍口噴出分二支其一伏流地中至玉泉山湧出山頂舊刻玉泉二字方輿紀要玉河源出

玉泉山流注西湖東南入大通河亦謂之御河東流出山為

裂帛湖其下為西湖即今昆明湖也則有丹稜泔水高粱河

官河及龍泉雙泉青龍諸泉入之又東流逕

圓明園南又東流逕

暢春園南又東流逕廣源白石高梁激清諸閘出青龍橋下其長五十餘里至都城西北隅分為二支一支環

京城為濠一支由德勝門水關入於

皇城過五龍亭前匯為西海子亦名北海子遼時謂之瑤嶼金

曰西園瓊華島元曰積水潭又曰西華潭亦曰太液池其水

與金水河隆福宮前河水通相灌注又折而東南繞為

南苑亦謂之小南城今為

御苑中曰瀛臺又東流入

紫禁城出玉河橋下為

御河又曰裏河即元之濠河也由東長安門出正陽門東水關

歷崇文門元時謂之文明河又稍北出東便門東水關而東

為東西河沿與護城河會流有草橋泡子諸河合入之今皆

廢又東流出大通橋下一統志大通橋在東便門外又東流五里逕王家

莊之慶豐閘又東流十一里逕郊亭南之平津上閘又東流

四里逕平津下閘又東流十三里為馬連灣入通州西界過

普濟閘石垣須知言慶豐閘水面高平津上閘十二尺平津上閘水面高平津下閘十尺平津下閘水面高普濟

閘七尺普濟閘水面高流通閘十二尺據此自京至通水面高下計共四丈一尺流通閘在州城中牛市運船不行惟助

蓄洩故此。逕高麗莊與渾河舊口合流。渾河即桑乾河舊有支河入州境今久斷

不之及。又東流四里出八里橋下即永通橋也。又東流八里逕通

州南門外。又東流抵葫蘆頭石堤。通州志石堤在州北關外京糧自此搬入通惠河日

下舊聞考石堤在州城北一里許穿新舊城東出抵土堤。通州志土堤在州東關外通糧自此

起與潮河合即北運河也。潮河詳下俗謂之裏漕河今戶部則例漕

運全書漕運則例纂通州志諸書俱沿俗稱以通州志言大

通河為裏河並以通州境之北運河為外河。

通河至通州一自舊城西水關入城至東水關出繞城南流

至南浦開瀉水至張家灣入運河其土堤運漕至中西兩倉

水道即由此。南浦開在州舊城南門外石堤須知言通流開水面高南浦開十二尺南浦開水面高哈叭橋

十二尺哈叭橋距南浦開數十武水一自舊城西水關分流

出南浦開至張家灣者過此橋下。

至北門外葫蘆頭是為石堤又從滾水堤瀉入運河其石堤

運漕至京倉水道即由此。滾水堤即減水閘在州城北門外裏河葫蘆頭康熙三十六年置又

名新滾一自新城西門外南流過新舊城南門出南浦開與

東水關繞城南流之水會入運河。此一水即安瀾志所稱出八里橋下逕通州南門外

者自過橋後大通河在石大道之北仍行土道土道南為石

大道土道北為大通河。

已正進通州西門一統志言通州在順天府東四十里東西

距四十六里西至大興縣界二十一里東至三河縣界二十

五里漢置路縣。後漢曰潞。金天德三年於縣置通州。明初省潞縣入州屬順天府。本朝因之。順治十六年省灤縣入州。郡縣釋名以通州為取漕運通濟之義。通州志言舊城周九里有奇。門四。東通運。西朝天。南迎薰。北凝翠。新城周七里有奇。東連舊城。西面門二。南曰望帆雲表。西曰尺五瞻天。乾隆三十年拆去舊城西門。新舊合為一。尖城內客店署牧張翼南。鵬雲來晤。謝去。自出朝陽門至此計行四十里。舊以自京至定福莊為二十里。又二里。肩輿五班。十里抵通州。

○尖後午正發通州。出北門。過木廠。舊冊木廠中伙。

過西浮橋。橋下溫餘河。時東始解。搭有草橋。以在北關外。亦稱北浮橋。安

瀾志言西浮橋在通州北門外。即明實錄所謂富河橋也。祖成

實錄永樂十五年宣宗實錄宣德三年英宗實錄正統九年皆有修通州富河橋之文。日下舊聞考言

富河橋久圯。今於北門外建置浮梁。往來利涉焉。通州志浮橋舊在東

門外羅家口白河上。明洪武二十四年建。國朝改移北門水淺處。額設船五十隻。歷經裁改。嗣用三十一船。東河二十

二。用夫二十二名。西河九用。恂按溫餘河即榆河。嚮導冊言夫七名。九月搭橋。四月拆卸。

州安瀾志言榆河一名溫榆河。古濕餘水也。亦曰西河。昌平

記言溫榆河即昌平之榆河。順義謂之西源。出昌平州西北

河方輿紀要言一名溫餘。蓋濕餘之譌。岔道口八達嶺下。元人所謂居庸北口是也。其山統名之曰

軍都山亦曰居庸山南流三里逕青龍橋則有澗河又南流
 五里逕三鋪村又南流七里逕彈琴峽又南流七里逕上關
 城東即古居庸關塞也又南流五里逕延慶衛城南又南流
 五里逕飲馬泉又南流三里逕腰店村又南流三里逕臭泥
 坑又南流三里逕南口城東又南流出口逕龍虎臺南而伏
 至昌平州西南舊縣村復出曰月兒灣方輿紀要濕餘河復出謂之榆河其發處
為月兒灣今下流逕州西是為沙河昌平山水記榆河源出
上流已涸分二支曰北沙河南沙河昌平州志沙河在州治南
下流為南店俱距北沙河自州西四各莊東南流二十一里逕樓子
沙河
州二十里

莊南又東南流十一里出沙河橋下有龍泉水自北來入之
 即古幢幢水也又東南流逕鞏華城東北則有天壽山泉注
 之又有翠屏山泉百仙莊水龍王山泉水流合於沙坨村之
 東石橋下又東南流十里逕三岔口與南沙河會方輿紀要鞏華城在
昌平州東二十里其地本名沙河店畿輔通南沙河西南自
志言北沙河至州東南三岔口會南沙河宛平縣黑龍潭發源東流一里入州境之太州務村北又東
 流四里逕屯尹村北又東流三里逕馬房村北又東流二里
 逕長樂村北有南沙澗之水合之即古易荆水也亦名昌平
 河又東流八里逕大榆村小榆村南又東流八里出沙河南

橋下又東流逕鞏華城南之半壁店又流逕城東南三岔口

與北沙河會昌平山水記沙河店南沙河有橋曰安濟北沙河有橋曰朝宗二河至沙河店經竇家莊而合

昌平州志半壁店距州二十六里南北二沙河合流於三岔口又東流八里

逕鄭家莊北又東流八里逕馬家房又東流八里逕蘭溝村

大小湯山泉水龍泉寺水抱榆泉水絳州營河合流自北來

注之又東流四里逕土溝村又東流八里逕南戚各莊又東

流一里逕沙子營村北又名沙子營河入大興縣界舊名孫

侯河今日孫河又東流逕海青廟又東流六里與清河合流

於燕丹村之清河營南直德勝門明統志清河源自昌平縣西南一畝泉經燕丹村東

南合榆河昌平山水記出德勝門八里為土城關又二十里為清河其水出玉泉山分流而北逕此又東會於沙河又

東流三里逕雷家橋又東流逕安定門外繞

方澤壇南又東流九里逕黃港又東流一里逕新堡村又東流八里

逕孫侯屯又東流七里逕葦溝村又東流五里逕小店村又

東流一里逕金蓋村又東流入通州境土俗名之曰富河此

實錄富河橋所由名也行水金鑑言富河昔稱榆河一統志言温餘河俗名富河東南流逕寨籬村

又東南流逕岡子村又東南流逕富河村又東南流出西浮

橋下入於白河一統志温餘河又東南至通州東北八里入白河

過東浮橋橋下潮白河潮河白河合流因並稱潮白河嚮導冊言發源古北口愚按潮河源自古

北口。白河則源自獨石。亦搭草橋。舟閒置岸側。安瀾志。潮河

口。兩源不同。冊遺其一。篇言。潮河古鮑邱水也。亦曰大榆河。源出古北口外西北三

百里。郭家屯。西舊開平衛東南境之廢興州。水經注。鮑邱水出禦夷北塞中。

南流。逕九莊嶺。東俗謂之大榆河。一統志。潮河發源古北口外三百里許之郭家屯。西古開平衛南境。西去灤河源僅數十里。水經注所謂鮑邱水源。禦夷北塞中是也。禦夷鎮名在保安右衛西北。二源並發。流直舊承

德州西南境。東南流。歷山谷中。則有岔口。偏嶺。龍潭溝。兩間

房諸水入焉。其水又南流。入密雲縣之古北口。方輿紀要。古北口在密雲

縣東北百二十里。兩崖壁立。中有路僅容一車。下有深澗。巨石磊砢。凡四十五里。為險絕之道。亦曰虎北口。自古

北口而南。三里。逕潮河營。亦曰潮河川。又屈而東南流。二十

里許。逕瑤亭子。西舊腰亭鋪也。又南流十里。逕石匣城。東別

有石盆峪水。湯河。乾塔河。清水河。會之。又折西南流。會黃門

子河。又南流。逕羅家橋。東又南流。逕丫髻山。又折而西南。逕

密雲縣南十八里。入於白河。潮河於此地入白河。始於明嘉靖三十四年。密雲縣志言。潮河

當縣西南。與白河交會。水流湍悍。作響如潮。聲順義縣志言。潮河今自密雲逕入白河。不至縣界矣。蓋嘉靖三十四年以前。潮河至順義之牛欄山下。又白河篇言。白河其上源。沽河

始入白河也。餘詳下白河。也。源出宣化府赤城縣北獨石口邊外。水經注。沽河從塞外來。酈注。沽河出禦夷鎮

西北九十里。一曰隄頭河。一曰獨石泉。一統志。稱隄頭河。方

丹花嶺下。與紀要。稱獨石水。自上。都牧廠南。其北與正白旗察哈爾牧廠交界。南流。逕獨

石口同知屬之馬神廟。又南流十里逕喇嘛洞。又南流二里逕棠梨溝。則有九泉水注之。又南流五里逕神明鏡溝。又南流六里逕龐家窯。又南流四里逕滅虎溝。又南流四里逕北柵口。入邊城。赤城縣志獨石水關卽北柵口。又南流五里逕獨石城西北。則有西柵口之水自西北來注之。又南流五里逕獨石城南之獨石神廟前。與東柵口水合。卽大砦溝河也。疑卽大谷水。又有紅山水自口外流入之。二水合流而南。獨石水大谷水也。十八里逕頭堡子西。又南流十里逕半壁店西。又南流十里逕三山堡西。又南流十里逕貓兒峪西。則有清泉堡之水自北來注之。又

南流十里逕舊站堡西。出龍門峽。是爲龍門川。有君子堡水合松樹堡水。會於羊房堡。與暖泉合流。自西北來注之。又南流八里逕關門口。則有鎮安堡之水自北來注之。又南流七里逕黃土嶺。則有夏家村乾河自北來注之。又南流十五里逕赤城縣東。繞城而南。則有大石門之水。東南流逕左右二所堡。合水泉。又合湯泉水流逕城南。曰赤城河。又南流十三里逕老幼屯。則有翦子嶺之水合浩門嶺水。自西來注之。又南流七里逕柳林屯東。又南流十里逕樣田堡西。則有樣田河自龍門所合紅石井水。西水泉水自東北來注之。又南流

鳳臺縣志卷之十
十里逕上馬鞍山。又南流五里逕下馬鞍山。又南流十五里逕合河塞東。則有龍門河自龍門縣西來注之。卽古陽樂水也。有乾河八道。曰黃草梁河。三賢廟河。北柵口河。金家莊河。翦子嶺河。浩門嶺河。周家溝河。長安嶺北河。皆入焉。通名之曰南河。折而東流逕河西堡北。則有白龍潭水南來注之。又東流十五里逕青羅口南。又東流十里出滴水崖下。又東流逕堡南門外。又東流二十里逕甯遠堡北甯遠堡南。則有長伸地水自北來注之。又東流五里出境。屈曲流逕延慶州屬之靖安堡出邊牆外。共長二百一十五里。又東流入二道邊

垣牆之白河口。塞垣東盡之口也。迤西接長元口。迤東則四海冶口。又東從石塘路與白河支分邊外之一支會。其支分之一支亦出獨石口邊外。流逕鎮安堡東北。一名白遂河。轉爲白嶼河。亦曰激水。又名白狼河。俗稱自在河。亦謂之白漕。又謂之北河。或云水從白馬關入。或云兩岸不生青草。故名。對通惠河而言。又呼爲外河。或以爲對黑河而言。故曰白河。其以爲卽古孟廣弼水。及以爲發源滴水崖及霧靈山爲潮河川者。非也。其水南流與黑河水合。折東流與延慶州之溪水合。又有四海冶海子溝之水合珍珠泉水入之。又東流

逕十道河千家店。又東流與湯河合。又東流入喀喇河屯屬

之寶山寺。折西。東南流逕白馬關。合白馬關河。馬家峪河水

峪河入石塘路。與沽河正流合於石塘嶺。自下沽河兼得白

河之稱矣。屈而西流。逕渤海所西。又南流逕密雲縣西。則引

河入焉。又南流逕密雲縣南。與潮河合。白河與潮河合於此

年陸隴其畿輔地圖記言白河在密雲縣南十八里互詳上潮河又南流逕懷柔縣東。又南

流逕縣東南境。則有雁溪河自西北來注之。白河之支又為

曼道洩水溝。又南流逕靈蹟山。則有黃花鎮川合小泉水亦

自西北來入之。方輿紀要白河在懷柔縣東七里逕靈蹟山黃花鎮川河入焉牛欄山北里許小山名靈

蹟山。謹案河起縣東龔家莊入境。南流六里。逕河北莊。折西

南流三十里。逕卸甲山莊。又南流二十里。逕宰相莊。又南流

六里。逕房各莊。又西南流四里。逕王化莊。與雁溪河合。又西

南流八里。逕密雲屯衛仙臺莊。又西南流四里。逕年豐莊。又

西南二里。合七渡河。即黃花鎮川河。入順義縣境。共長五十

三里。白河與黃花鎮川河合於懷柔縣之東。黃宗義今水經

以為白河至密雲縣西。黃花鎮河來注之。非也。又案七渡河

源出昌平州東北一百二十里之珍珠泉。即古黃頌水也。一

名朝鯉河。自二道口關流入黃花鎮。又名黃花鎮川河。有泉

曰南蕙。亦謂之渤海泉。東流逕渤海所北。又東流逕五渡河

村北。又東流逕白家莊。南共長三十七里。又東流四里。入懷

柔縣屬查各莊。北又東南流三里。逕釣魚臺西。又有九渡水

自西來會之。統名之曰七渡河。又東南流四里。逕石廠莊。又

東南流九里。逕兩河莊。與小泉河水合。又東南流五里。逕趙

各莊。東又東南流二里。逕孫各莊。東又東南流三里。逕泉河

屯西。又東南流二里。逕四季屯西。又東南流五里。逕下坡屯

西。入於白河。俗亦謂之懷河。又南流逕順義縣東北境。則有東府村泉入

亦謂之懷河。又南流逕順義縣東北境。則有東府村泉入

之。又逕牛欄山。舊與潮河合流處也。潮河故道自密雲縣西南流逕懷柔縣東羅山

北檀子山南即白檀山也。又南為黍谷山。又西南流逕順義縣東北二十里之牛欄山與白河合。其東南為漕河營河水

至此又兼潮白之名矣。蓋明代漕運所經也。一統志言明時潮白兩河猶分流合於牛欄山下。昌平山水記謂懷柔縣東

七里為白河。又東十五里為潮河。自嘉靖三十四年。遷潮河不使入順義境。由密雲合白河。於是牛欄以上潮河故道遂

為白河。又南流逕縣東門外。有清河會沙河入焉。詳上温白所經。

河南流入通州北境。自此以下通得潞河之名矣。今謂之北

運河。又南流逕通州舊城北關石垸外。則有富河之水自西

北來注之。富河即温餘河。過西浮橋而東與白河合。河防志言白河入通州境。至北關外石垸處與富河會流。

是謂潞河。又有通惠河之水自北流合焉。詳上大通濟河。明史

河渠志正統三年鑿河西務二十里河成。賜名通濟。而金時先有通濟之名。亦即漕河也。漕河南用衛。北用白。此河在天

津之北。蓋專賴白河以濟運。故謂之白漕也。又南流逕舊城東穿城而出。又南流

逕新城東環城為濠。又南流逕張家灣城東。則有凉水河之

水自西南來注之。又東流逕舊潮縣東。則有灤河亦曰泗河

來注之。又南流逕牛牧屯。則有窩陀河支分之水會板營口

河入之。窩陀即窩頭。音聲之變。此入運者。窩頭河之一股也。怡賢親王奏畧通州煙郊以南之水皆匯於窩頭分

為二股。一股南入運河。一股東流逕香河之吳村。匯於百家灣。入七里屯。達於寶坻。查七里屯以上大半淤塞。地皆沙鹵

難以開鑿。若將南流一股疏通深暢。則窩頭經流歸於運河。分入香河之吳村者無多。稍加濬導。亦可免冲溢矣。餘詳下

箭桿河及薊運河條一統志。板營口河在香河縣西十里。源出通州孤山麓。上通密雲昌平路。至此入白河。又南

流入香河縣境。則有紙務河。又有牛家河。駱駝港。河新開河。漕運所記。道里皆起石。填計程可達。今考白河自通州北境之桃園村南流。逕平家灘。又南流。逕劉家莊。又南流。出東浮橋下。與溫榆河合。又南流。逕州城東北隅。與通惠河合。又南流。逕城東土。填支分。穿舊城環新城。為濠。出城東南隅。南浦間。又南流。逕哈叭橋下。又南流。逕土橋。又南流。抵張家灣。與正河合。其正河自城東土。填起。南流。逕楊家莊。又南流。逕溫家莊。屈曲南流。至張家灣。城北與州城濠水之支流合。又南流。逕張家灣。城南與涼水河合。即舊盧溝橋河支分之水。又南流。出善人橋下。又南流。逕銀子窪。又南流。逕里二泗。又南流。逕舊潮縣之長陵營。又南流。逕楊家隄。折東流。逕馬頭。又東流。逕橋兒上。與窩頭河支流合。又東流。逕牛牧屯。入香河縣西北境。通州白河計長一百四十餘里。又南流。入武清縣東北境。其分支一為新引河。一為王家務引河。王家務引河。舊名青龍灣。引河在武清縣北首。起香河縣紅廟東。流入縣東北境。逕三百戶長林。又東流。逕埕兒寺。殷家莊。崔

家莊。馬房。楊家場。又東流。逕寶坻屬大口下。哨李家排。又東為八道沽。又東流。逕趙家莊。樹兒窩。狼兒窩。又東流。為油香淀。又東流。逕高家莊。大白家莊。于家莊。又東流。為鯽魚淀。又東流。為東淀。又東流。注甯河之後海。穿後海而出。逕俵唐兒。注於七里海。又東流。入曲里海。又東流。為甯車沽。又東流。與薊運河會於北塘。莊入海。長百八十里。雍正九年開。又南流。逕河西務城。又南流。逕南北蔡村。直縣治東三十里。又南流。逕楊村務。又南流。逕淖溝新莊。西南流。逕馬家口。又南流入天津府天津縣北之桃花口。又南流。逕孤雲寺。西值丁字沽。合西沽。直沽為三沽。又南流。逕西隄頭。則有永定河之水。北出鳳河之尾。合大清河。水自西來會之。又南流。逕紅橋。又南流。逕小紅橋。則有子牙河水。自西南來會之。又南流。則

有賈家口引河陳家溝引河合筐兒港引河導塌河淀北流
入焉又南流逕獅子林與南運河合於三岔口直府城東由
海河同入於海

過潞邑

過白廟

過箭桿河嚮導舊冊言發源金雞塘亦有草橋即窩頭河也安瀾志言窩

頭河一名窩陀河窩頭河之名以經窩頭村而得又謂之窩陀者音聲之變也又名蒼頭

河亦曰渠水俗名箭桿河嚮導冊作箭桿河首起順義縣牛欄山東

麓金雞堂堂舊冊作塘即古鮑邱水故道也窩頭河水本鮑邱水自潮河絕流於牛欄

山故別出窩頭之名南流入通州西北境之阻溝俗又謂之濕濕河橋道

圖作濕濕河橋側窩鋪題字亦曰濕濕河又南流逕煙郊

行宮西三河縣志箭桿河自通州煙郊石橋交界起由城子莊西北至半壁店出境入香河縣界其水歸入百家灣入寶坻

縣境畿輔通志燕郊店亦曰煙郊又南流入三河縣城子莊又南流逕半壁

店又南流復入縣境窩頭村東有窩頭廟

聖祖仁皇帝駕幸觀魚處也又流繞西宮又南流逕東義村屈曲流

入香河縣為尹家河又南流逕沙務頭屈東流逕北吳村則

有駱駝港河入之又東南流逕城北之百家灣一統志蒼頭河縣西北二

十里相傳即蕭后運糧河水泛則上通牛欄山水窩頭莊水下通三路隄口一由李家園坑隄口入北吳村一由明星堂

隄口入甘十八隄口。一由東凌莊尹家河沙務莊張灰店南吳村牛家屯入板魯口河。今名窩頭河。本無來源。伏秋水發眾流會於窩頭。逕香河縣百家灣。東與渠水合。其百家灣在縣北五里。形如半月。深不可測。駱駝港河在香河縣北八里。源出三河縣兔兒山。北吳村南流。入蒲池河。香河縣志百家灣城北五里。水無源。四時不竭。水泛則甘十八里北吳村口兩水會。程家新莊入灣。下經戴家莊入蒲池河。長二里許。謹案窩頭河自順義縣之金雞堂南經阻溝入通州北境之牛家鋪。東南流逕都各莊。朱家店趙辛莊煙郊。入三河縣城子東半壁店窩頭村辛莊康家莊。而環繞西宮。又南流逕宋家莊。屈曲流逕東義村入香河縣界。屈曲流復入縣境。侯各莊屈南流入香河縣。為尹家河。又南流逕沙務頭南抵橋兒上。為北運河。其水中斷。自沙務頭東出為北吳村。長六十餘里。又東南流逕縣城東名香河。畿輔通志香河在縣東里許。俗名長溝。其水微有香氣。縣因以名。又東南流逕縣東北。香河舊河一道。上接通州窩頭河。至縣境蒼頭店東百家灣。又東逕漁陽院入寶坻縣境。謹案河自縣西北沙務頭逕百家灣。

田家莊。又東流出安瀾雙惠青龍三橋下。又東南流入流逕七里莊化緣莊抵漁陽院出境。長六十里。又東南流入

寶坻縣西北境之黃家莊。又東流逕榮各莊。又東流入縣城。

穿城南出。一統志乾隆七年知縣洪肇楸濬城河。內城河本渠河之支流。自城東北隅開源水門入。由武曲橋

至文昌閣。逕文明橋折而西。抵階升橋入泮池。由池東出。漱潤橋過雲津橋西南注。逕通津橋出城南節流門。蜿蜒曲折

約長二里許。外城河四周約長六里許。廣十餘丈。舊有隄堰。其袁公堤以上。即渠河故道也。自朱家鋪朝霞寺至西鄆等

莊。抵洪福寺。由平政橋接入城河。計長四十里。出節流門。又東南注。經韓家橋至南鄆等莊。由南石等橋會入窩頭河。又

東南流逕王補莊與鮑邱河合。寶坻縣志渠河一名渠水。即

東注。逕流城池。由開源水關入城。出節流水關。蜿蜒百里。至

入門城會潮河入海。雍正四年新開截灣。取直由城南而行。起百家灣至八門城。計長九十五里。此水本無源。伏秋水會於窩頭。逕香河縣百家灣。東與渠水合流。東逕七里莊入

寶坻縣界東過城南之西石橋至王補莊與鮑邱河會雍正四年濬之起百家灣至入門城計長九十五里時議堵七里莊明口一道以汛發流注寶邑輒淹東北村莊也謹案河起寶坻西北逕黃家莊南榮各莊北又逕王家莊頭南黑豆窩北而東北流穿縣城南與鮑邱河合長九十里又蒲石河亦作蒲池河即渠河自百家灣東北流經縣北至縣東三十里匯為七里莊河入寶坻縣界會鮑邱河蓋行旅所經蓋亦冬一水而異名也餘詳鮑邱河及薊運河條

橋夏渡與温餘潮白畧同前紀大通温餘潮白諸河皆北運河之上源漕艘過天津後由津抵通之命脈也互詳江北自箭桿河迤東諸河均以薊運河為歸宿箭桿河惟板罾口支流與白無源伏流迅發眾流會於窩頭經香河縣百家灣東與渠水合流東逕七里莊入寶坻縣東過城南之西石橋至王補莊與鮑邱河會則其下尾仍入於鮑邱也王補莊即王補莊安瀾志亦稱王補營餘詳後薊運河條

河東路北有廣惠庵是日過此天漸有風

過煙郊行鎮中時未正鎮門顏曰燕郊鎮自西而東街頗長鎮北有

行宮通州志言州東路煙郊離城二十五里方輿紀要煙郊店召

里店高麗莊大黃莊皆官軍巡哨處也按煙郊舊名燕郊今

民居稠密車馬輻湊如城市云三河縣志言煙郊

行宮乾隆二十年建日下舊聞考正殿外檐恭懸

聖祖御書額曰虛明向遠開殿內恭懸

高宗御書額曰綠淨雲畦聯曰為元后則時天若知小人依所逸無

樓額曰眺遠樓曰遠舍澄景聯曰樹色溪光成靜賞花香鳥

語絕塵緣。目同碧宇。朗無盡心。與白雲散以閒。捲房聯曰。春色昌昌有脚。化工蕩蕩無私。佛室聯曰。慈慧顯三千大化。圓通示不二法門。

過半壁店。為通州三河縣交界。

過馬起乏汎。有墩臺。時未正二刻五分。

過柳河屯汎。有墩臺。嚮導舊冊有尹家溝。有麻窩溝。橋道圖兩溝於柳河屯東北。會東南流於夏店之東北。入鮑邱河。兩溝均搭有正副橋。三河縣志言。尹家溝自蠻子營通州交界。漫地水歸由柳河屯東入鮑邱河。麻兒窩溝自漫地水流入。

潭。由南轉東歸鮑邱河。並言夏店西小石橋跨麻兒窩溝。安

瀾志言。二溝入鮑邱河。長十餘里。因雨有水始通注。

抵夏店宿。地屬三河縣。在城西稍南。三河縣志夏店鎮在正西路仁一鄉。日知錄夏

店疑用古安瀾志言。夏謙澤在三河縣西。水經注鮑邱水又東南入夏澤。澤南

行曲渚一十餘里。北佩謙澤。渺望無垠。方輿紀要夏謙澤在平谷縣東北百餘里。今縣東北有海子。或以為即故澤也。金蓋兒淀在通州北二十五里。廣袤三頃。水上有花如金蓋。因名。或云即古夏謙澤也。在薊北二百餘里。一統志夏澤在三河縣西。三河縣志古謙澤今廢為馬房地。馬房在馬房莊北。為遼金元明牧圍之所。謹案一統志云。方

輿紀要謂平谷縣東北百餘里有海子。或謂即故澤。與水經注不合。據酈說則夏澤與謙澤為二。故紀要於平谷之海子

及通州之金盞兒淀皆以夏謙澤當之一統志正之是也然
觀酈注渺望無垠之言則固非盡於通州三河之境也紀要
所云亦未可厚非日知錄夏謙澤通鑑晉紀慕容寶盡徙薊
中府北趨龍城魏石河頭引兵追之及之於夏謙澤胡三省
注夏謙澤在薊北二百餘里恐非按水經注鮑邱水東南流
逕潞城南又東南入夏澤澤南行曲渚一十餘里北佩謙澤
下云鮑邱水又東與洵河合三河縣志鮑邱河在縣西二十
五里源自口外南流逕九莊嶺過密雲合道人溪至通州之
米莊村合清水入洵河今三河縣西三十里地名夏店舊有

驛。鮑邱水逕其下。而洵河自縣城南至寶坻下入於海。疑夏
店之名因古夏澤。其東彌望皆陂澤。與水經注正合。自薊至
龍城。此其孔道。寶以丙辰行。魏以戊午及之。相距二日。適當
其地也。三河縣志亦言水經注云鮑邱水逕潞城南。又東南入夏澤。考三河縣古潞縣地。縣西三十里名夏店。舊有驛。鮑邱水環其下。疑夏店之名因古夏澤。方輿紀要夏店有五槐公館。是日宿店在鎮西券門外。到時申初三刻。自通州至此計四十里。強二十里。強至煙店。肩輿七班。

○初五日陰。發夏店。是日辛丑丑初二刻十分驚蟄。寅正三刻起。卯正起程。出東券門。過石橋。橋下鮑邱河水也。橋道圖稱爲夏

店時已涸。安瀾志言鮑邱河在三河縣西南。上接順義縣境。

上無來源。至縣東青陽屯始有河形。東南流逕陽店鎮東泥

窩鋪西。又東南流逕料馬莊出境。三河縣志鮑邱河在縣西南二十五里即白河之分

流亦曰潮河。自順義縣交界田各莊入境。至時管營始有河

形。由夏店東石橋下至葛中馬房寶坻縣交界止。長七十餘

里。畿輔通志鮑邱河源出密雲北山。逕三河縣之夏店東南

逕虎捋莊入寶坻縣界。謹案三河縣鮑邱河首起順義縣田

各莊始有河形。東南流逕程管營。又東南逕時管營。又東南

逕賈管營。又東南逕賈各莊東。又東南逕康家莊西。又東南

逕夏莊西。泥窩鋪東。又東南逕前丞相後丞相迤南流逕趙

各莊北。又東南逕夏店西。又東南逕葛各莊馬房入寶坻縣

界。長七十餘里。平時乾涸。雨水奔注。土人呼為瀉肚河。洵按

案語逕夏店西。西字誤。當作東。夏店東小石橋跨鮑邱河。亦

安瀾志之文也。其泥窩鋪東。東字亦當從網。作西。今鮑邱河

正經夏店鎮東泥窩鋪西。畿輔義倉圖於三河縣言鮑邱河

本境發源。蓋據田各莊始有之。河形言之。畿輔通志謂源出

密雲北山。則太遠。或夏秋霖潦。密雲北山之水亦漫流歸之。

未可知也。又賈家莊小石橋跨鮑邱河。上稍南馬房小石橋

白家莊二小石橋。薄各莊小石橋。大府莊小石橋。韶道庵小

石橋。神靈莊小石橋。俱跨鮑邱河。又東南流入寶坻縣北境。

下稍並見三河縣志。今多不可考。

又東南流逕王補莊。在縣城東南二十五里。則有窩頭河之水自西來

注之。畿輔通志言鮑邱河東逕縣北齊河務蕭聖家。又東南

流逕龍虎莊。又東南流逕張司馬莊。又東南流逕林亭口。又

東南流逕王山莊。又東南流逕郭家莊。又東南流抵寬江村

南。入門城北。則有抽鍼河之水自西來入之。東南流合於洵

河。畿輔通志鮑邱河過林亭口張家莊至周家莊東南逕尹

家莊。又東由入門城入蘄運河。入門城河在寶坻縣東南

鳳臺新誌筆言

其

七十里潮水逆注受其灌溉者有七十二沽居民利之鮑邱窩頭二河原無恆流上受通州三河兩潦之水泛溢南下下流淤塞斷續無路消洩香河首受其浸而寶坻地形如釜為害尤劇雍正四年怡賢親王奏請疏通窩頭河自百家灣起鮑邱河魚樁止分道挑空或循舊流或取直逕繞縣之南北皆會於王補莊其八門城出口河身淺窄紆曲乃自林亭口別開直河一道至尹家莊寬江入薊運河寬深暢利數年以來香河寶坻田疇高下皆稔寶坻縣志海濱鄉所轄里曰慈恩東南界玉田其東為林亭口蓋巨鎮也縣東南四十里寬江莊縣東南五十九里八門城河即潮河之支流而渠河之下口縣東南六十里謹案抽鍼河俗名古蕭后運糧河或云要兒渡口漫決以成者也首起寶坻縣西南桔槔窪東流逕西寨白家莊東寨抽鍼口因名計二十里又東流逕窩子莊大口屯菜園戶牛家排樹兒窩護路莊趙家灣趙家排李子沽田家橋羊馬頭侯家臺苑洪橋黃莊梁家沽木扎營郭家莊八門城至寬江與鮑邱窩頭二河入於洵河長九十八里雍正四年開乾隆十一年修濬面寬三丈底寬一丈深三四五六尺不等上游可以宣洩西南瀝水下游東南各村均藉

飲汲抽鍼亦作繡鍼寶坻縣志自繡鍼口起至梁家沽入八門城大河計長八十餘里雍正八年就青龍灣引河工程內挑鮑邱河自王補莊下與窩頭河會東南至寬江村入於洵河長五十餘里

道北過棋盤莊舊冊棋盤莊中伙

過泥窪鋪有墩臺當即安瀾志之泥窩鋪

過新店

過白浮屠時辰初三刻汛有墩臺三河縣志作白浮圖其圖則作百福圖嚮導舊冊過白浮屠東三里李家棗林再東洵河三河縣橋道圖稱此為定福莊河以迤東有定福莊也恂

按當卽安瀾志所稱錯河之一支。錯河卽洳河。安瀾志於此一支下言謹案此水中已斷流。遇雨則自縣西北蔡管營起。東南流逕周四家莊。又東南流逕查馬房。又東南流逕定福莊。至縣城南入於洳河。

過棗林莊。

過三河縣南關廂之三官廟八蜡廟南店稅局。又過關帝廟。廟壁上題字云。東至邗均四十里。嚮導冊載三河中俠。蓋在縣城之西北。一統志言三河縣在府東一百十里。東西距七十里。西至通州界五十里。東至薊州界二十里。漢潞縣地。唐武德二年析置臨

洳縣。洳按水經注已見臨洳縣名。方輿紀要以爲石趙所置。當是。開元四年改置三河縣。

金元明屬通州。本朝屬順天府。三河以地近洳。鮑邱三水而名。日下舊聞考三河縣城方四里。門四。東就日。南來薰。西瞻雲。北承恩。郡縣釋名謂三河縣以地近七度鮑邱臨洳。

三水而名。安瀾志辨其非。洳河一支俗誤指爲七度河。縣舊名臨洳。謂城臨此水。非謂臨洳爲

水名也。餘詳下錯橋條。南門外永濟橋。又名小河橋。安瀾志稱爲洳河。

石橋。橋下當是上所言錯河之一支。諸書則以爲洳河。安瀾志言洳河石橋。又名永濟橋。在三河縣城南門外。長十三丈。

一統志小河橋在三河縣南門洳河支流上。東通錯河橋。西達金雞塘。境接通薊爲往來要道。舊爲浮橋。以渡。明正德十

二年改建石橋。三河縣志永濟橋在南門外跨洵河一名小河。橋明正德十二年建。本朝順治七年知縣孟希爵康熙三十二年張乃相乾隆十三年熊繹祖重修。熊兼築兩頭土堤北抵城門南至南店行人賴之。明楊一清新建洵河石橋記畧三河縣城南百餘步有河即古洵河也。歲修浮橋水溢輒壞。僉謂必建石橋。邑人東廠御馬監張銳謀於兄姪捐金屬大同指揮趙昶董其事。以正德十二年十月告成。順治七年邑人朱國俊重修洵河橋。記畧邑阻洵水而城。夏秋霖雨離城咫尺。至不通往來。正德間創茲橋。於今百五十年。底石既圯中空而裂。居者行者日牽車泥淖中。歲戊子。邑侯孟公晉耆民劉永業王士奇等而屬之。佐以清俸。謹案洵河石橋。庀材協謀始於庚寅之三月。迄六月告成。

康熙十八年地震圯。三十二年知縣張鼎重建。碑記云橋成。

慮其未可永久。植柳千株。築隄兩岸。旁建板橋。以分水勢。當

日經營圖度如是。此河為洵河洳河之下尾。洳河即錯河乃其正

流。一統志以為洵河支流。蓋仍畿輔通志之文也。洵按一統志仍通志之文。以此為洵河支流。安瀾志以此為洵河洳河之下尾。乃其正流。今考三河縣志圖及橋道圖。永濟橋所跨之河。其上游正自蔡管營逕定福莊而來。其下稍又至城東南錯橋之上游入洵河。與安瀾志所稱自蔡管營起逕定福莊至城南入洵河之文適合。故曰當是上所言錯河之一支。安瀾志言洵河逕三河縣東北境。則有周村河合石河。顧現河芮家營之水自西來注之。即洳河也。名之曰洳口。俗又謂之錯河。是錯河為洳河矣。一統志又言洵河俗謂之錯河。蓋互受通稱。不免歧之又歧。洳口在三河縣北五十里。又按安瀾志以此為錯河之一支。見蘄運河篇之序原委卷。其以此為洵河洳河之下尾正流。則見蘄運河篇之序橋渡卷。一書

所紀兩卷不同茲從其序原委者

過錯橋俗稱草橋一統志錯橋一名草橋安瀾志稱錯河橋橋下水流

甚急蓋洵河也縣志圖其上游有燕口橋直縣之東門大道嚮導冊圖有河形稱為三河一統志洵河俗

謂之舊石橋明宣宗實錄宣德三年七月順天府三河縣奏本縣錯橋東通遼海西達京師本年五月霖雨

山水暴漲壞橋贅石皆缺驛使往來不便乞撥軍夫工匠於華山石廠取石修砌從之八月丁未車駕發京師戊申駐蹕

三河縣東後圯架木為之夏拆冬建三河縣志城東五里錯河之官渡在焉安瀾志

今錯河渡有船安瀾志言洵河發源薊州黃崖口外名黃崖四渡夫十六名

川古廣漠川也俗名頭道河南流入黃崖關水經注鮑邱水自雍奴縣故城

西北舊分笥溝水東出今笥溝已斷眾流東注混同一瀆東逕其縣北又東與洵河合水出右北平無終縣西山白楊谷

隋書地理志漁陽郡無終縣有洵河明史地理志薊州西北

有盤山洵水在北方輿紀要洵水一名廣漠川在薊州北四

十里發源黃涯口一支西流逕盤山之陰一支東南流逕盤

山之陽盤山在薊州西北二十五里薊州志洵河乃州之西

境也其源即黃崖川一名廣漠川在州北三十五里俗稱為

頭道河源出塞外從黃崖關之東流入歷中營下營西流逕

盤山又西南流逕平谷縣南舊有獨樂河合馬莊河逆流河

之陰盤山水入之水經注獨樂水出北抱犢固南逕平谷縣故城

去山三十里許望山上水可高二十餘里素湍皓然頽波歷

谿沿流而下自西北轉注於洵水畿輔通志馬莊河在平谷

縣東三里源出縣東北海子莊南流入縣之洵河逆流河在

縣南八里源出泉水山西流九十九曲入洵河一名小碾河

一統志盤山水在薊州東舊志今有沙河在州西二十五里

源出盤山流逕沙嶺之麓東南會五里河入沽河蓋明成化

間盤山水發始潰流而東南入沽河也謹案獨樂河自薊州

鳳臺縣志

卷之三

泉寺南則有三泉水注之。泉在縣東北三十里雞足山。又西流逕上馬各莊。南海子莊北至獨樂村出。其水流入地中。西至瀝津莊。復出。西流逕後龍泉莊。迤南流逕下紫塞馬各莊。直縣東門外。屈西南流。至縣治東南隅。則有龍家務楊各莊。二小水合流注之。又西南流。逕寺渠莊。東鹿角。西鹿角。出境入三河縣之青陽屯。長五十六里。釋智樸四正山。居志獨樂水。在平谷縣之東盤山之北谷。呼獨漏河。以其水至此伏流。今平谷縣東獨樂村。洵河逕其南。至此伏。復出瀝津莊。則是。在酈道元當日。自有獨樂河水入於洵河。而今則即以洵水為獨樂河矣。獨樂村之北。有龍王廟。水泉寺。二水流入洵河。但其下流已斷。則正與道元所指之方位。又南流逕三河縣合。豈即其故迹耶。洵按四正山。即盤山。

東北境。則有周村河。合石河。顧現河。芮家營之水。自西來注之。即洵河也。名之曰洵口。俗又謂之錯河。水經注洵水。又東南南與洵河會。水出北山。山在僂奚縣故城東南。東南流逕博陸故城北。又屈逕其城東。又東南流逕平谷縣故城西。而

東南流。注於渠洵河。隋書地理志。漁陽郡有洵河。明史地理志。薊州平谷縣東南有洵河。方輿紀要。洵河在平谷縣東南五里。源出密雲縣石峩山。流經縣境。又西南流入三河縣界。縣西十里有周村河。源出口外。下流入洵河。洵河至縣東南入洵河。嘉靖中。俺答等會營於孤山。洵河口。即洵河之口也。三河縣志。洵河。即錯河。自平谷縣交青陽屯。入三河境。環城北。由東南下。至料馬莊。寶坻縣交界。止計長九十里。由寶坻白龍港。歸入薊運河。源遠流長。寬深無滯。石河自胡家營。懷柔縣界起。由興隆莊。至中橋。分為二股。入平谷。方廣莊。合為一道。匯入洵河。顧現河。在縣西北三十五里。自後窪子。里龍王廟。下泉源起。由顧現北。石渠。緜城。入洵河。芮家營。河自本境古莊起。始有溝渠。漫地水歸。由石莊橋。至芮家營。入周村。平谷界中。謹案石河。顧現河。其上源出平谷縣之半髻山。山去胡家營十五里。南流逕楊家谷。又南流。至白谷莊。則有蓮花潭之水。匯之。蓮花潭。亦在平谷縣西南。其水自三河縣西北之埝頭村入境。逕平谷縣西城子莊。合入周村河。其芮家營河。即出薊州段家嶺大嶺之沙河也。沙河在明成化間。盤山水發。橫流而東。合沽河。故志以此河為起縣境。官莊西流入周

村河即洳河矣今惟流沙漫衍而橋道猶存蓋夏秋水漲則山水橫決入之亦即古周村河所行之道也又平谷縣有普現屯井泉水溢出地上灌溉稻田三十餘畝歸入錯河長十餘里此井縣志不載又案洳河源流久已失考而其水道亦無形迹方輿紀要以爲出密雲縣東之石峩山水經注以爲出北山在僂奚縣故城東南漢僂奚故城一統志在密雲縣東北口外廣平城東魏書地形志密雲郡皇始二年治提攜城即僂奚也則是紀要之石峩山當即水經注之北山也第據紀要所云則周村河爲入洳河之水另是一河且以爲出口外而不言所在畿輔通志因之惟一統志以爲周村河即洳河云洳河在平谷西南流至三河縣界入洳河明統志以爲經三河縣東南平谷故城入洳河舊志今有周村河在平谷縣西十里源出口外南流入洳河之處曰洳口在三河縣北五十里考洳河出密雲口外周村河亦出口外古惟有洳河不聞有周村河周村在平谷三河二縣界中豈有源出口外而一無名之水足以當之或周村河爲洳河之支流今平谷南有小水足資灌溉見於圖志蓋亦周村之類也又縣志錯河之名祇循俗稱乃以爲即七渡水又名黃頌水則更非矣

七渡水即黃頌水在昌平州北一百里源出口外自二道關入口東南流逕黃家鎮至牛欄山麓入白河豈能東越二三百里外來入洳河之理乃俗傳以爲洳水之源至其所序洳河水道自平谷歷三河至寶坻歸白龍港即是洳河水道牽混不足據也恂按以洳河爲洳河而以錯河之一支爲洳河畿輔義倉圖亦如此今考是圖三河縣城西北四十餘里之洳口建倉其地無河形距洳河二十餘里當是昔時洳水入洳河之故道今則無蹟可尋是以沿譌襲謬耳其尤甚者圖中於洳河之洳則省口作汝又南流逕絳城東則有五百溝於洳口倉之洳則省口作汝又南流逕絳城東則有五百溝水靈山泉水東流注之水經注洳河又南逕絳城東而南合五百溝水出七山北東逕平谷縣之絳城南東入於洳河一統志絳城在三河縣西北舊志今有英城在城西北三十里即絳城之譌也薊州志洳河紆回曲折而至平谷縣東合五百溝諸水平谷縣志靈泉在平谷縣東北二十里源出靈泉山下其水灌溉田園人多賴其利謹案絳城水經注作絳譌作縵又譌爲英三河縣志遂以爲元耶律英公之城更誤矣一統志但記縵城而水道無聞焉

七山亦不知其處。方輿紀要引平谷縣志云：東十里，有馬莊河，源出縣東北海子，與縣東北三十里獨樂河及縣境之五百溝河、鄉秦河俱合流，入於洵河。覈其實，則無徵也。或以五百溝水為今香河縣之駱駝河，亦未知是否。又畿輔通志：小河在三河縣北十五里，源出靈山，西流入洵河，名勝志：靈山華山，聖水山，駝山，俱在縣北。靈山在縣北十五里，三面出泉。三河縣志：靈山之麓，三面有泉，或從石竇，或自沙眼，積流成溪，則是靈泉亦即為小河，而所出不止一泉也。又南流逕縣城東。一統志：洵河又折東逕縣東，舊志：縣南三里有臨渠城。唐時有渠河塘，即洵河也。唐書地理志：漁陽郡三河，三里有渠河塘，方輿紀要：臨洵城在三河縣南，石趙所置，以臨洵水而名，亦曰臨渠城。一統志：唐置臨洵縣，開元中改置三河縣，以地近洵，洵水經注云：洵水又東合泉州渠，口故瀆，又引即洵河之譌。考水經注云：洵水又東合泉州渠，口故瀆，又引魏志：曹太祖以蹋頓擾邊，將征之，從洵口鑿渠逕雍奴，泉州以通河海，則縣因洵而得名，渠亦因鑿洵而得名。通鑑：晉永和六年，燕王儁使慕容霸將兵伐趙，會於臨渠，則固有渠河矣。胡三省通鑑注：臨渠縣城，臨洵渠是也。又水經注云：洵水又東南流，逕平谷縣，故城西，而東南流，注於渠河，則是洵河。又有渠河之一稱。洵渠，即渠河，不過一顛倒其字耳。又類天文分野之書，因之非也。又水經注：洵河又東南逕臨河，城蓋臨於洵河之城也。方輿紀要：三河縣以地近七渡鮑邱，臨河三水而名，則又以臨為河名矣。或謂紀要本作為臨海，臨洵者，臨此洵水，臨洵亦非水名也。又以七渡水，即黃頌水，自順義縣黃頌谷流逕縣界，下流入於白河，亦非也。七渡水，詳見白河。又紀要引唐志：縣北十二里有渠河塘，蓋即舊城而言。今城南五里，名曰南塘，有地十餘頃，作為溝渠，一道通入錯河，長六里餘。又南流逕石碑鋪，直縣治東南隅，有水注之，疑即渠河塘也。又南流逕石碑鋪，直縣治東南隅，有水注之，蓋錯河之分支，俗稱七渡河水，非也。案語見上。又東南流逕四河村，又東南流逕料馬房，入寶坻縣白龍港，則有沽河水。

和六年，燕王儁使慕容霸將兵伐趙，會於臨渠，則固有渠河矣。胡三省通鑑注：臨渠縣城，臨洵渠是也。又水經注云：洵水又東南流，逕平谷縣，故城西，而東南流，注於渠河，則是洵河。又有渠河之一稱。洵渠，即渠河，不過一顛倒其字耳。又類天文分野之書，因之非也。又水經注：洵河又東南逕臨河，城蓋臨於洵河之城也。方輿紀要：三河縣以地近七渡鮑邱，臨河三水而名，則又以臨為河名矣。或謂紀要本作為臨海，臨洵者，臨此洵水，臨洵亦非水名也。又以七渡水，即黃頌水，自順義縣黃頌谷流逕縣界，下流入於白河，亦非也。七渡水，詳見白河。又紀要引唐志：縣北十二里有渠河塘，蓋即舊城而言。今城南五里，名曰南塘，有地十餘頃，作為溝渠，一道通入錯河，長六里餘。又南流逕石碑鋪，直縣治東南隅，有水注之，疑即渠河塘也。又南流逕石碑鋪，直縣治東南隅，有水注之，蓋錯河之分支，俗稱七渡河水，非也。案語見上。又東南流逕四河村，又東南流逕料馬房，入寶坻縣白龍港，則有沽河水。

自北來合之。謹案三河縣東北境接平谷縣西南界。河首

起青陽屯柏家店。東南流逕果各莊。英城馬房

至孟各莊。西則有靈山泉水注之。屈南流逕縣北折而東。又

南流逕二百戶燕兒口。直縣治東南隅。則有錯河支分水注

之。又南流逕石碑鋪侯各莊。王各莊。四河村。胡家莊。迤東南

流逕料馬莊。入寶坻縣境。其長九十里。自縣東北又東南流

起自新集鎮。流逕縣城北。日三叉口。方輿紀要云。洵水過三

叉口入寶坻縣之白龍港是也。又案洵河見水經注。本非俗

稱其水於平谷三河二縣之交。為周村河。已入於洵河。不得

以下流洵河之正支。反易為洵。今世俗以洵水入洵為錯河。

竟以洵河之正流而易稱之。且又以三河城西。洵按洵道。既

錯河之東流。俗名七渡水者。為洵河。誤甚矣。

堙而說洵洵者。遂不能無異詞。一統志言洵河俗謂之錯河。

又言俗亦名洵河。又名草橋河。至寶坻縣。又名白龍港。皆洵

河之異名云云。誌其通稱而弗為置辯。然則今日所過。蓋是

既合洵水後之洵河。即俗所稱錯河。草橋河。而三河縣志畿

輔義倉圖所稱為洵河者也。

過石碑汛。有墩臺。

尖段家嶺。入薊州境。方輿紀要言三河縣段家嶺在縣東二

十里。官道旁。嚮導冊於過嶺後言三河

薊州分界。薊州志言段家嶺在。有沙河溝。薊州志言段家嶺

州西五十里。與三河縣接壤處。沙河溝水源出自

澗迤西諸山東。嶺長五里。鎮人言西二里屬三河縣。東三里

屬薊州。到時巳初一刻。自夏店至此計四十五里。二十里棗

三河縣。二十里。肩輿六班。

里段家嶺。

○尖後發段家嶺。時午初。

過白澗莊。嚮導冊作白澗村日下舊聞考白澗發源於盤山西峪。經

流沙河。水色激碧。上有白澗寺。薊州志白澗泉。在州西四十

里。源出盤山西峪。經羅家峪。由啞叭坑南流至捧莊屯。合限

渠。泉流至嘴頭莊。入沽河。瀑水泉。在州西三十里。源出瀑水

莊西北。南流合白澗泉。州冊言。州西四十里為白澗莊。建

行宮。其東有香華庵。薊州志皇姑庵。在州西四十里白澗。又名香

花庵。乾隆十八年恭建

行宮於庵右。謹按乾隆九年已有御製白澗行宮晚坐詩。志言十八年建恐非香花庵舊刹不知創建所自。

日下舊聞考香華庵正殿恭懸

聖祖御書額曰香林法界。乾隆十五年奉

敕重修。有

御製香華庵記勒石其中。

過啞叭坑。

過那均店。時午正一刻。安瀾志作那君洵言在薊州西三十里今作那均嚮導冊於

過白澗數里後及過那均後。均圖有河形而不著其名。蓋盤

山水也。安瀾志言盤山水。自西北以屆西南。皆洶水所纏

絡。其水無名。故酈道元以盤山水目之。洶河歷盤山之陰。而

左合盤山之水。蓋由西折南也。其水泉源不一。大抵東入庚

水西入洶水。一出州西北五十里大嶺南流逕白澗汛。一自正西三河縣東二十里之段家嶺流逕州西三十里之邦均店索家汛合流為沙河。入於洶河。今有水道斷續不常。蓋為流沙所淤。恂按盤山水東入庚水西入洶水。考庚水今沽河上源也。紀沽河上源安瀾志言沽河古庚水亦謂之溲水一名雲溲水亦曰梨河。以下流入沽故名沽河。或以為林河音訛而為梨。或以為唐水庚水俗又謂之還鄉河皆非也。漢書地理志右北平郡無終溲水西至雍奴入海過郡二行六百五十里師古曰溲音庚即下所云入庚者同一水也一統志沽河源出遵化東界曰梨河即古溲水也方輿紀要溲水或云雲溲水謹案畿輔通志淋河即梨河淋梨二字音相似今遂誤

為淋河。又云溲水即古庚水亦名庚水還鄉河即溲水在豐潤縣北俗名為還鄉河。又方輿紀要庚水即豐潤之溲水。溲水一名還鄉河。玉田縣志唐水源出無終山南考淋河與梨河自是二水。唐水庚水乃庚之誤。水經注或譌庚作庚庚互見。非一水二名也。還鄉河又是一水。一統志云舊志以玉田縣之還鄉河為庚水沽河為溲水。今以水經注考之沽河即庚水還鄉河乃巨梁水遵源出遷安縣界之鹿兒嶺。水經化州之沙河蓋溲水也是也。源出遷安縣界之鹿兒嶺。水經水出右北平徐無縣北塞中而南流歷徐無山永平府志景山其陰為鹿兒嶺其外為長城嶺諸山近川自鹿兒嶺西流入遵化遵化州志梨河源出遷安縣界鹿兒嶺一統志鹿兒嶺在遷安縣西一百二十里亦名蘆兒嶺謹案水經注徐無山即遷安之蘆兒嶺。又案方輿紀要引舊志或云梨河西流出灤州遷安固近灤州而非即灤州之所得而該也。西流入遵化州東境則有大水峪小水峪之水自北來注之。又西流則有松棚河水自北來注之。謹案大水峪水在遵化州東北其西有小水峪松棚河源

出州東北五十里之松棚峪俱南流入梨河。又西流則有三小泉南北夾注之。又

西流則有雙泉寺水自東南來注之。方輿紀要平谷縣南八里有泉水山泉流入河

民賴灌溉。畿輔通志碣山在平谷縣東北四十里上有雙泉寺。謹案雙泉寺河在遵化州東南雙泉寺折北流逕田家莊。

又北流逕大寨。注於梨河。又西流逕龍潭。又西流逕牛門口。明史地理志

有龍門峽。西南有梨河。一統志梨河西南流逕遵化州南龍門峽。在州南十里。其山上合下開。開處高六丈許。水自懸崖

傾瀉而下。穿石成井。奔盪之音轟然若雷。方輿紀要南龍山在遵化縣南八里。其北有北龍山。兩山相望。蜿蜒如龍。又

西流逕蔣家莊。迤西南流則有南岡之水自北來注之。謹案

水發源遵化州西南之南岡。南折西流逕李家莊。又西流逕

流逕王各莊李家莊入梨河。賈家莊。又西流逕水門口。而西曰合河。則有沙河合諸水自

水門口注之。沙河出水門口為水門口。河畿輔通志水門口在遵化州西南三十里。兩山之門九河之匯

懸崖而下。又按邦均街東有廟當道。廟南為由別山至山海關道。廟北為赴鳳臺道。

過大孫各莊有墩臺。薊州志言牛頭山橋在州西二十五里

大孫各莊西。又店中橋在州西三十里邦均店內。二橋為薊

州段家嶺所出之沙河橋。即盤山水合流之沙河。安瀾志言沙河出於

沙嶺。在盤山下。正洵水所合。其決入於陽河。則始於明成化

年。

過五里河村五里橋。橋下水嚮導舊冊注發源陽泉。蓋即陽

河。安瀾志序沙河以為即古灑水。入薊州東南境之南三岔

口西流。逕館驛前。直薊城南五里。名之曰沽河。則有陽河合。白馬泉西來注之。折南流。逕五里橋下是也。餘詳下薊謹案。運河條。

陽河在薊州城西北隅。陽泉白馬泉匯流而成者也。源出薊

州西五里五名山鷺毛臺。薊州志五名山一名東南流逕五里橋。與隆山在城西五里。

里橋。名五里河。花園泉。遂家泉。合焉。薊州志花園泉在陽泉西南。東流至西五里橋。

合陽泉。遂家泉在州西二里上。遂亦名西海子。又東南流逕

家莊。西南流至西五里橋。合陽泉。東七園莊入於沽河。方輿紀要陽河在州西五里亦名五里河。源出城西鷺毛臺亦名紙坊山下流。

入於沽水。水性暖。遇寒不冰。故曰陽河。恂按一統志稱五里橋為通濟河。橋薊

州志稱五里河村為五里鎮。言五里鎮。州西五里橋莊。並言

明宣宗東巡。駐蹕於此。宣知州諭之曰。此漢漁陽郡也。昔張

堪為政。民有樂不可支之歌。流傳至今。古今人才不相遠。爾

曹勉之。

未正一刻。入薊州拱極門。城西門也。一統志薊州在府東一

百八十里。東西距一百十里。西至三河縣界五十里。東至遵

化州界六十里。西南至三河縣治一百二十里。東北至遵化

州治一百二十里。春秋山戎無終子國。秦漢無終縣。隋徙元

州於此。改縣曰漁陽。唐開元十八年。始於縣置薊州。宋名廣

川郡。金仍曰薊州。明洪武初。以漁陽縣省入屬順天府。本

朝因之。薊州志城周九里十三步。門三。東威遠。南平津。西拱極。康熙四十一年重修。門各建樓。東永固。西永甯。南永康。入城後過獨樂寺。薊州志獨樂寺在西門內。閣上扁曰觀音之閣。唐李白書。寺內東偏於乾隆十八年建。坐落寺前立柵欄。照壁巍然改觀。日下舊聞考獨樂寺在城內州治之西。觀音閣大士像今俱存。乾隆十八年重修。恭懸

御書額曰普門香界。聯曰琳宇近神畿。慈雲廣蔭。法筵傳古蹟。寶月

常新。又曰絕無塵相染。初地定有天花落。講臺旁建精舍。聯

曰短長詩句間中檢。來往年華靜裏觀。舊冊獨樂寺中伙出威遠門。

宿東關只此一店。自段家嶺至此計行四十五里。二十里那均二十五

里薊州肩輿六班。

○初六日晴卯初一刻起卯正一刻發薊州東關自此山行地多石子。

過五里碑。

過黃土坡汛墩臺。黃土坡之南為東大屯自東大屯起至隆福寺計程二十九里其橋道歸遵化州辦

理薊州遵化交界則在馬伸橋之東五里有奇

過三家店。時辰初一刻。三家店東五里為白莊子道北即桃花寺在濠門西二里

過濠門汛墩臺。時辰初三刻。道北遙見桃花寺名勝志言漁

陽有桃花山。山頂有泉。流繞山麓。入河。泉上有桃花寺。自此十里。沽河草橋。諸水匯焉。長安客話。薊州城東有桃花山。桃花寺。寺旁有泉。繞山而下。清淺可愛。安瀾志言。桃花泉水。出山下。流逕楊各莊。入沽河。長十五里。山在薊州城東。山下有濠門。古戍所也。薊州志。桃花寺在州東十八里。桃花山上。山有桃花。開時獨先。故名。山半有滌襟泉。紆曲流繞。碧澗可愛。東接

皇陵五十里。為

鑾輿必經之路。乾隆十八年建

行宮於山半。日下舊聞考。桃花寺。乾隆九年重修。

御題八景。曰湧晴雪。曰小九疊。曰吟清籟。曰坐霄漢。曰雲外賞。曰滌

襟泉。曰點筆石。曰繡雲壁。寺內恭懸

御書額曰清淨法界。曰雲外香臺。又關聖殿額曰忠貫人天。

過窰鋪。嚮導冊作姚鋪。莊有姚鋪河。過臺頭。嚮導冊作擡頭。莊有擡頭寺。並圖有河形。道有小

水。蓋龍泉水也。薊州志言。龍泉在州東北三十里。川方峪北。

東南流。由臺頭寺。安瀾志引此。文寺作南。窰鋪至巨各莊。合隅頭泉入

沽河。

尖馬伸橋。實鎮也。時辰正三刻。鎮西柵外橋曰馬伸橋。因以

橋名名其鎮

一統志言馬伸橋鎮在薊州東三十五里安瀾志稱此為馬伸店橋下馬伸河

方輿紀要薊州城北有金泉淋河暨隅頭諸泉之所匯也

志隅頭泉在州東三十八里陳家河莊之北平地出泉南流至馬伸橋黑泉黃泉大駝泉排源泉天心泉景家泉龍泉定

福泉龍王泉安瀾志薊運河篇序灑水古灑水即今沙言灑俱合隅頭泉河在遵化州西

水逕柳貫莊西南下合於梨河梨河即沽河日合河沽沙又西流

逕蒼山鎮又西流逕孫家樓又西流逕張子村日張子河則

興龍口河入焉有淋河之水自馬伸橋來注之案興龍口河

源出遵化州寬田峪寬田峪 昌瑞繞 山右之谷名也

皇陵之右下逕興龍口西金星山東麓而南注於合河遵化州志梨河西流入州

境至州西南七十里與諸水合名日合河一名張子河畿輔

通志蒼山遵化州西六十五里梨河及諸水匯流於山前興

龍口河在州西北六十里天臺淋河即水經注之藍水也其

山所匯流也南流亦入張子河上源合寬田峪之水南流為淋河亦日金泉河其源又自薊

州東北平地泉流入遵化州西北境東流與興龍口河會又

南流逕葦家務又南流逕薊州新城又南流逕淋河莊又南

流逕馬家崖入於梨河薊州圖城東五十里有淋河莊一統志言金泉河在遵化州西源出馬蘭

關西南流至薊州東馬伸橋入梨河亦日淋河水經注藍水入灑水疑即此舊志謂淋河即梨河之譌非是恂按亦日淋

河謂入梨河之金泉河恂按梨河即沽河自是與沙河合因

亦日淋河非謂梨河也名合河之一水淋河自是與合河合之一水梨自梨淋自淋

不得因梨淋一音之轉遂指為一水安瀾志辨之甚詳言謹

案此河在薊州之東北境入遵化州之西北境與興隆口即

龍山河合流不出馬蘭峪也薊州志以為出遵化北山谷中又

云出灤州界畿輔通志以為淋河即梨河此河本名梨河因

淋梨二字音相似今遂誤為淋河州志又因之蓋因方輿紀

要於遵化下祇載梨河無淋河故以為音近而譌皆非也淋

河在遵化州西北與薊州接壤梨河在遵化州東北與遷安縣接壤淋河

源近而流短出薊州城北平地梨河源遠而流長出遷安縣蘆兒嶺方位既

差名稱亦別志以為淋河出灤州則全襲紀要梨河之誤梨

河且不得謂之出灤州况淋河非梨河耶一統志正之是也

一統志言舊志謂淋河即梨河之譌非是又一統志謂疑即水經注之藍水考薊

州東南有藍泉河發源北坨子寺山亦名藍泉山下流為采

亭河以水有藍色而得名去薊治遠甚今淋河流入薊城東

之馬伸橋與水經注南逕無終故城東入灋水之文合則是

矣彼藍泉水乃後起之名不足以溷古水也鎮西口外有碧

霞元君廟店左壁書聲琅琅可聽自薊州東關至此計行四

十里二十五里濠門肩輿四班十五里馬伸橋

○尖後已正三刻發馬伸橋鎮過東柵外店東橋安瀾志言

薊州城東二十里之濠門橋。不知建於何時。今亦無所用。東二十五里上

塏頭東之石橋。東南二十五里獻橋莊西之獻橋。東三十里

窰鋪莊東之窰鋪橋。東三十三里馬伸店西之景家橋。及馬

伸橋店東橋。為梨河東合淋河黑泉水桃花山水入薊運之

所經。河流改徙。橋亦在平陸矣。

過史各莊東二小土橋。水清見底。石子可數。地屬薊州。道北

見隆福寺。薊州志。隆福寺在州東六十里。日下舊聞考。隆福

寺有金泰和三年呂卿雲重修碑記。乾隆九年重修。刑部尙

書汪由敦撰記。寺內恭懸

御書

關聖殿額曰浩然正氣。佛殿額曰真如本相。日無住慈雲。薊

州冊。隆福寺之右恭建

行宮。日下舊聞考。

御題六景。日翠雲山房。日翠微室。日碧巘丹楓。日天半舫。日挹霞叫

月。日翼然亭。汪由敦隆福寺碑畧。隆福寺在薊州東。去

孝陵一舍而近。因山為基。堂廡畧具。山僧三數人。香燈僅續。少過之

者。

天子以朝

陵數經其地。乾隆九年建

行殿於寺之西。因

命撤而新之。山門翼然。石磴雲疊。殿宇深靚。階墀周淨。明年春。皇帝有事於

孝陵。禮成。至

行宮駐蹕。入寺禮佛。將作以寺工落成。礮石請記重修時日。臣由

敦承

旨敬爲之記。按寺故有金泰和三年文林郎守左拾遺兼應奉翰林文字同知雲騎尉賜緋魚袋呂卿雲碑記言。是山名葛山。寺創於唐初。曰智嘉禪師者。恆誦持妙法蓮華經。選勝至此。

穴巖以居。夜半聞鐘聲。心異之。尋至山腹。見廢寺故址。壁間有龍福院額。遂結茅其地。持誦弗輟。階前伏蠶。日聞經聲。忽得解脫。中夜化爲女子。禮師稱謝。且言使左右五里。永絕蠶毒。以報其德。已果有驗。由是遠近信嚮。寶施雲集。此建寺所由也。閱遼至金。天慶正隆。屢加修葺。其見於碑刻者如此。臣謹惟 昌瑞山安奉

祖陵佳氣鬱葱。靈秀鍾聚。茲山其餘支也。山之名曰葛。不列於圖經志乘。蓋前人所畧而弗載。非寺碑幾莫得而詳矣。臣叨與扈從。得以文字之役。載名翠墨。被

天章之餘光與卿雲相次他日志畿輔紀名藍者尙其有考於斯
文日下舊聞考一統志昌瑞山本名豐臺嶺葛山乃其餘
支圖經不著葛山之名或統於豐臺嶺歟

過韋家嶺地屬遵化州

過石門鎮卽水經注灑水所逕之石門峽也景星橋同年霖
時任馬蘭總鎮於此差接方輿紀要言石門鎮在薊州東六
十里山峽嶄絕壁立於中洞開俗呼爲石門口宋宣和五年
遼蕭幹敗宋兵於石門鎮遂陷薊州侵掠燕城爲郭藥師所
敗幹走死今爲石門鎮驛宣德三年征烏梁海自石門驛出

喜峯口是也

日下舊聞考烏梁海舊作兀良哈今對音譯改

薊旋錄言石門驛在山

坳壘石作小城民居二百餘家驛庭有古槐四五樹

石門驛東至遵

化驛六十里西至薊州六十里北至

陵寢二十里名勝志言石門峽有石將軍在

峽西崖高三丈湛然居士集言綿梨出遵化之石門

過租戶莊過新城星橋差帶道戈什哈趙文元盧承訓來

未初二刻抵馬蘭峪透迤頓折入馬蘭鎮城寓紫極宮真武

殿東偏山城斗大跨巖間背倚鐘樓門三由南門入東西兩

門相望酷似京都正陽門外之甕城將抵城有小水橫道

履石子而渡安瀾志所稱馬蘭峪關有小水流注湯河者也

志言湯河即水經注之溫泉水也。水經注灑水又東南流與溫泉水合水出北山谿即

溫源也魏氏土地記曰徐無城東有溫湯即此也其有魏家水南流百步復伏流於地下水盛則通注於灑水

河發源鮎魚口外南流合馬蘭峪水。方輿紀要湯河出鮎魚口關馬蘭峪關東第二

口也一統志魏家河在遵化州西北五十里源出鮎魚關外南流合湯河湯河在遵化州西五十里源在口外自馬蘭峪

關流入南流至水門口會沙河入梨河馬蘭峪在遵化州西北寬田峪東謹案馬蘭峪河自口外流逕遵化州繞

皇陵之左下合湯河又馬蘭峪關有小水流注湯河湯河以泉得名泉在鮎魚關內東側與關外之水合流成河關外之

水由寬田峪東發源東流逕馬蘭峪關外又東流入鮎魚關南與湯河會似即一統志之魏家河矣下與興龍口河相通

東折而注於水門口河又東折合流逕紀各莊入水門口河

因東有湯泉。一統志湯泉在遵化州西北四十里福泉寺山下寬平約半畝泉水沸出隆冬如湯統名

之曰湯河。一統志水經注灑水西南入夷今沙河與湯河合即古灑水也自馬伸橋至此計

行三十五里。二十里石門鎮十五里馬蘭峪肩輿六班居既定楊鵠山主政

同禮部員外郎松林鑾儀衛整儀尉宗室嘎祿岱來。松字嵐亭嘎字

儀庵皆鑑泉承辦事務衙門翼長托雲布來

少宗伯隨員

○初七日晴卯正三刻出西門赴 昌瑞山計行十二里辰

正初刻祇謁

山陵。一統志遵化州 昌瑞山在州西北七十里本名豐臺嶺初

賜名鳳臺山康熙二年又封為昌瑞山山脈自太行來重岡疊阜鳳翥龍蟠嗟峨數百仞前有金星峯後有分水嶺諸山聳峙環抱左有鮎魚關馬蘭峪右有寬田峪黃花山千巖萬壑朝宗迴拱左右兩水分流夾繞俱匯於龍虎峪崇隆鞏固洵

鳳臺氏揭章已

聖

國家億萬年鍾祥福地薊州志 昌瑞山一峯拄笏狀如華蓋

陵寢俱在山陽

孝莊文皇后昭西陵。一統志言在遵化州西七十里

世祖章皇帝孝陵之南先是

孝莊文皇后遺命以昭陵奉安年久未便合葬建造兆域必近

孝陵乃擇地建

暫安奉殿雍正二年世宗憲皇帝以

暫安奉殿安奉三十餘年聖祖享國永久子孫蕃衍海宇昇平兆庶康阜爰恪遵

文皇后慈旨即昭西陵寶城前為享殿日隆恩殿門日隆恩門外為紅門

世祖章皇帝孝陵。一統志言在遵化州西七十里鳳臺山麓

孝康章皇后端敬皇后同安地宮

寶城前為享殿日隆恩殿門日隆恩門

聖德神功碑亭外為紅門康熙二年封鳳臺山為昌瑞山從祀

地壇自分水嶺起左山麓以南至鮎魚池口瞭馬臺以北河西岸山路以西右山麓以南至寬佃峪以北河東岸山路以東俱屬

陵寢重地遵化州志言鳳臺山峯巒層秀頂如華蓋羣岫環拱眾水來歸規模宏整天造地設五峯山在東北崛起東日快目南

日瑞雲西日紅翠北日虎岳中日紫蓋綿聯起伏互相擁護

孝惠章皇后孝東陵。一統志言在昭西陵

孝陵東殿宇制度仿昭西陵

聖祖仁皇帝景陵。一統志言在昌瑞山之東

孝誠仁皇后

孝昭仁皇后

孝懿仁皇后

孝恭仁皇后同安地宮

敬敏皇貴妃附葬殿宇制度悉準

孝陵

世宗憲皇帝御製

聖德神功碑序述

聖祖六十一年鴻猷盛烈昭示萬世凡數千餘言碑扁皆

御筆親書

高宗純皇帝裕陵一統志

孝陵之西昌瑞山右麓勝水峪

孝賢純皇后

孝儀純皇后同安地宮

慧賢皇貴妃

哲憫皇貴妃

淑嘉皇貴妃附葬勝水峪砂抱水環局尊脈貴氣勢綿遠篤厚延

洪黃圖萬年之慶疑護於此遵化州志勝水峪朝案端嚴羅

城周密龍翔鳳舞星拱雲聯

文宗顯皇帝定陵平安

裕陵之西左金星右天台砂水回環龍翔虎伏謹按

景陵之東暨

裕陵之西

定陵之東有

如園寢

志言康熙二十年建

如園寢

遵化州志載

衙門雍正五年尊為

陵寢界址北距分水嶺二十里南距興龍口十里東距鮎魚關十五

里西距寬佃峪十五里東抵遵化州城七十里西抵薊州界

二十里南抵石門驛十五里北抵邊外二十里其形勝則玉

陞金闕垣合紫薇前金星山特起一峯端拱正南有執笏朝

鳳臺縣志卷之三

鳳臺縣志卷之三

鳳臺縣志卷之三

鳳臺縣志卷之三

鳳臺縣志卷之三

鳳臺縣志卷之三

鳳臺縣志卷之三

鳳臺縣志卷之三

鳳臺縣志卷之三

鳳臺縣志卷之三

鳳臺縣志卷之三

鳳臺縣志卷之三

鳳臺縣志卷之三

鳳臺縣志卷之三

鳳臺縣志卷之三

鳳臺縣志卷之三

鳳臺縣志卷之三

天之勢。後分水嶺諸山。即太行諸峯環繞。

山陵諸水夾流左右。故名分水嶺。層巒飛舞。疊嶂騰翔。形家所謂成龍山也。左馬蘭峪。鮎魚關諸山。千岩錯落。文筆插天。巽峯秀麗。勢盡西朝。儼然左輔。右寬佃峪。黃花山諸山。萬嶺奔騰。旗山卓地。昂日攀雲。勢皆東向。儼然右弼。鳳臺左水。源自分水嶺。由鮎魚關入。南趨湯河。與吉祥勝水二峪水合。出水門口入平安河。鳳臺右水。源自分水嶺。由寬佃峪入。出右水關。達興隆口。西入湫河。畿輔通志言。陵垣東自馬蘭關城起。南過馬蘭峪城西。東南由石門驛北。南過金星山。西南由天臺山

北。北由杏花山西抵黃花山。東南出角。廣袤四十餘里。左為水關者十二。右為水關者十。南面正門三。牆門二。是日入牆東門。出東便門。西行抵大紅門。於

昭西陵前三跪九叩。並於大紅門外統謁

諸陵三跪九叩。均膝地行裝。詢守護官。石牌樓外一峯名壽星山。俗

稱影壁山。歸拜承辦事務衙門溥公芸。住西關本衙門俗稱西府。榮公毓

僑居祥茂廡。午刻。鵠山主政來。申刻。星橋同年來。總鎮駐馬

俗稱東府。蘭關城在馬蘭峪城北十里。均隸遵化州。馬蘭關城在州西北六十里。馬蘭峪

城在州西。一統志。遵化州。西至薊州界七十里。春秋無終子

國五代唐始置遵化縣屬薊州 本朝康熙十五年以

陵寢重地升縣為州屬順天府乾隆八年升直隸州以永平府屬之

玉田豐潤二縣改隸焉遵化舊隸薊州故薊州志所載時有遵化事蹟遵化舊志城

周六里門四東鎮海南時薰西戴京北清漠

○初八日晴卯初二刻發馬蘭峪辰初至

陵補褂設拜墊祭告后土監視開工德勝廠王魁進等咸在訖由大紅門影壁

山後直南行出龍門口履石子而渡水清徹底當即安瀾志

所稱興龍口河源發寬田峪繞

皇陵之右下逕興龍口西金星山東麓而南注於合河者也沙河合

於梨河為合河梨河即沽河上游已見上邦均條下茲紀沙

河並沙河之合於沽河者通紀之安瀾志言沙河在遵化州

西古灑水也以其出自口外諸山谷中眾水所匯故名十河

漢書地理志右北平郡俊靡灑水南至無終東入庚水經注

庚水又西南灑水注之水出右北平俊靡縣王莽之俊麻也

世謂之車輦水一統志俊靡故城遵化州西北沙河在遵化

州西源出州北凡十派一支自山寨峪一支自千家峪一支

自白棗峪一支自馬蹄峪一支自羅文峪總名十河會流而

南畿輔通志灑水在遵化州西北十河在遵化州東北十里

源出口外合眾流而南經州東又西南折東流又屈西逕藥

入梨河羅文峪關在遵化州北十里王廟西又西南流逕州城南關環城為濠又西南流逕十里

鋪又西南流出水門口為水門口河則有湯河馬蘭峪河大

安口河冷嘴口河清水河五里河入之口外為石門峽。灑水

所從出也。水經注灑水又東南逕石門峽山高嶄絕壁立洞開俗謂之石門口一統志沙河逕州西至州西南

水門口合諸水入梨河。謹案湯河馬蘭峪河詳上馬蘭峪條

大安口河源出大安口關外。南流逕堡子店又南流至紀各

莊入水門口。河長四十四里。冷嘴河源出冷嘴頭南流合沙

河長五十里。清水河源出道溝峪。自沙坡峪流入南流合沙

谷口流入逕遵化州西合於沙河。長六十里。又西南流折南

逕柳貫莊西南下合於梨河。曰合河。謹案沙河十河逕遵化

頭莊紀各莊入沽。又西流逕蒼山鎮。又西流逕孫家樓。又西

流逕張子村曰張子河。則興龍口河入焉。畿輔通志蒼山遵

化西六十五里餘亦詳上馬自發源

詳上馬伸橋條。有淋河之水自馬伸橋北來注之。

至此長一百一十里。河為沽河上源此句謂自梨河源鹿兒

嶺至此餘詳西南與玉田縣分水。方輿紀要梨河在玉田縣

下蘄運河條又西流入蘄州東南境之南三岔

縣之東境諸水多流入焉。又西流入蘄州東南境之南三岔

口則有黑泉水注之。謹案黑泉水在蘄州東三十里蘇家莊

之北平地出泉南流至馬伸橋入於梨河長三十里。又西流逕六百戶莊于家橋楊各莊十百戶莊則有

老廟泉下莊泉高家窪泉桃花山泉神仙泉水注之。蘄州志

老廟泉源出沽河南岸玉田縣境內之李家莊。西北流至六百戶莊

入沽河。下莊泉在州東十三里大屯莊之東南。南流至下楊各

莊入沽河。高家窪泉在州東六里毛家莊南。南流至于家橋

戶莊入沽河。桃花山泉在州東南十五里龍虎莊東。東北流至十百

沽河。方輿紀要言沽河在薊州南五里。自陽河以西河水以東諸水皆入焉。其下流經新開河至直沽達於海。漕運溯流而上。直抵城南。通典漁陽有鮑邱水。又名潞水。即沽水矣。水經注鮑邱水從塞外東南過漁陽縣東。志云沽水一名西潞水。一名東潞水。或曰在通州東者曰西潞水。在薊州南者曰東潞水。下流皆合於寶坻縣。亦兼有鮑邱水之名。一統志言沽河州南五里。河東接遵化玉田交界處入境迤西而行。至州南紀家窩轉而南行。至下倉莊轉而西南行至嘴頭莊。與河合流。轉而東南行。由白龍港至曹家口頭莊。接玉田寶坻界。南流至北塘入於海。其在薊境之內紆回二百餘里。凡遵化蘆兒嶺迤西。河迤東諸水皆入於沽河。明時從此歲運糧三百六十餘艘。至州南紀家窩明季廢。河漸淤。國朝重濬之。謹案梨河為水經注之庚水。水經注曰世謂之車輦水。又曰世亦謂之為栢水也。並無沽水之一稱。沽水篇沽有東潞西潞之目。沽水又南左會鮑邱水。世所謂東潞也。又鮑邱水入潞。通得鮑邱之稱。則似鮑邱水潞河皆可以云沽河。而庚水則不可以云沽也。庚水之為沽河未詳。所自蓋因鮑邱水合下流為沽河。遂以下流之名移而被之上源也。

諸志沿後起之稱。遂致移沽水篇文屬之。牽混謬誤。所自來也。方輿紀要分晰頗明。一統志謂遵化蘆兒嶺迤西。河迤東諸水皆入於沽河。則是以前沽河為下流矣。若以蘆兒嶺為沽河之源。是以前沽河入沽河矣。可乎。則有陽河合白馬泉西來注之。折南流迤五里橋下。詳上五里橋條。又南流迤西河套。又南流迤蔡家莊。又南流迤激流店。又南流迤窩頭。又南流迤周各莊。又南流迤上倉店。東直別山。薊州志圖激流店在州南五里。

永濟橋之南。薊州志激溜土木橋在州南十二里。畿輔通志上倉店鎮在薊州南三十里。又南三十里有下倉鎮。別山在薊州東南三十里。西臨沽水。東據無終。雖有山名而無高阜。又南流迤程子口。又南流迤王家淺。又南流迤埝頭莊。則有隅頭泉。合黑泉黃泉大駝泉。

排今州志。源泉天心泉景家泉龍泉定福泉龍王泉水入之。

薊州志隅頭泉在州東三十八里陳家河莊之北平地出泉
 南流至馬伸橋西南流由巨各莊至下碾頭莊入沽河黑泉
 在州東三十五里蘇家莊之北平地出泉東南流至馬伸橋
 合隅頭泉黃泉在黑泉之西東南流至馬伸橋合隅頭泉大
 駝泉在州東三十六里高家橋莊之北東南流至馬伸橋合
 隅頭泉排源泉在州東三十五里馬伸店北西南流合隅頭
 泉天心泉在州東三十三里侯家莊東南流合隅頭泉景
 家泉在州東三十三里平地出泉東流合隅頭泉龍泉在州
 東北三十里川方峪北東南流由臺頭南窯鋪至巨各莊合
 隅頭泉定福泉在州東三十五里定福莊東西流至荒各莊
 合隅頭泉龍王泉在州東二十三里小又南流逕消流店又
 濠門山下西南流至荒各莊合隅頭泉
 南流逕老曲莊又南流逕楊各莊西對白埕鋪又南流逕康
 各莊又南流逕下倉又南流逕嘴頭莊則限渠泉合盤山泉
 龍口泉瀑水泉白澗泉沙河溝諸水入之與洵河會於白龍

港。薊州志盤山泉在盤山下南流至限渠莊與限渠泉合同
 入沽河限渠泉在城西南十六里限渠莊之東北平地有
 泉湧出南流由興武鎮都賽營陳家橋等莊至柳子口井內
 南出嘴頭莊西入沽河龍口泉在州西北三十里沙嶺上東
 南流至時各莊合盤山泉同歸限渠泉南流入沽河瀑水泉
 白澗泉詳上白澗莊條沙河溝水詳上段家嶺條白龍港在
 州南六十五里乃沽河二河會流之處相傳昔有
 龍騰於此故名又因潮信至此而止名曰潮河計自南三
 岔口至嘴頭莊長一百三十里互詳下薊運河條過龍門口後再進
 已出石門鎮背之迤西其新城租戶莊舊路越而過矣帶道
 弁兵下馬遙指西南為淋河莊過此即歸馬伸橋大道弁兵
 辭去騶從前進遙過此莊之背少頃抵韋家嶺舊路
 過史各莊二土橋

尖馬伸橋到時已初。自馬蘭峪至此計行四十里。十二里大紅門八里

興龍口三里韋家嶺十七里馬伸橋肩輿六班。

○尖後發馬伸橋時午初。

過濠門村西南有蜘蛛山。

過東大屯。舊冊於此言遵化薊州界蓋兩州辦道界也地實屬薊州

過五里碑西南有翠屏山天齊廟。薊州志言廟在州東南八

里神仙嶺上。神仙嶺即翠屏山一名神山。廟後墻名文筆峯。

山下翁仲似數百年物。未知所自始。金章宗嘗獵於此。安瀾

志言紫金泝水即澗溜河源出翠屏山麓。

過薊州城中時未初。城北有崆峒山府君廟。盤山志言翁同

山一名空同山。在薊州城北五里。上有崔府君祠。又呼府君

山。舊有日照寺。山下有白馬泉。今府君祠尚存。日照寺久廢。明成憲白馬泉記畧言白馬

泉在空同山之麓。山巔有崔府君祠。在焉。俗傳府君常乘白馬飲於此。泉以得名。然不知其所考也。空同山

名勝志言相傳黃帝問道之所。路史注言遵化南三十里亦有空同世謂黃帝謁廣成在此非也。日下舊聞

言岷州原州肅州汝州薊州贛州皆有空同山。史黃帝本紀

西至於空桐。登雞頭。世以為隴右之山。無致疑者。左傳哀公

二十六年。宋景公游於空澤。卒於連中。大尹興空澤之士干

甲。奉公自空桐入。則汝州之山也。山下有廣成城。廣成澤。上

有廣成觀。宋宣和中。汝守林時請於朝建立。說者謂襄城具茨壤地相接。疑軒皇問道當於此地。然稽之爾雅。北戴斗極為空桐。空桐之人武。司馬彪注。莊子亦云。空桐當斗之山。則空桐宜在北矣。且問道之文載於莊子。其初往見廣成子。謂帝不足以語。至道退而築特室。席白茅。閒居三月。復往要之。廣成子南首而臥。帝順下風膝行而進。當日帝邑於涿鹿之阿。去薊甚邇。故不難復要之。又寰宇記。薊縣有笄頭山。空桐笄頭相去不遠。而陳子昂薊邱覽古詩云。尚思廣成子遺蹟。白雲隈。然則薊之空桐。未可定其非黃帝問道之所也。日下舊聞

考空同山。朱彝尊據爾雅及司馬彪莊子。云在今薊州。未為無見。一統志言翁同山在薊州。

北卽古無終山。搜神記。陽雍伯。雒陽人。性篤孝。父母葬無終山。遂家焉。山高無水。作義漿於坂頭。行者飲之。三年。有一人就飲。取石子一斗。使種之。云玉當生其中。後得白璧五雙。娶北平徐氏女。水經注。無終山。卽帛仲理所合神丹處也。山有陽翁伯玉田。在縣西北。有陽公壇社。陽公之故居也。陽氏譜敘言。翁伯。春秋之末。爰宅無終。愛人博施。天祚玉田。其碑文云。居於縣北六十里翁同之山。後路徙於西山之下。陽公又遷焉。而受玉田之賜。隋書地理志。無終縣有無終山。太平寰宇記。無終山一名翁同山。又名陰山。在

漁陽縣西北四里。按隋無終縣。宋漁陽縣皆今薊州治。按州志有空同山在州北五里。

卽翁同之譌。

出西門北望見漁山。圖經漁山在城西北三里。高百餘丈。周五里。郡在此山之陽。故曰漁陽。水繞山下。故曰漁水。釋智樸四正山居志言漁山多泉。冬夏歎涌成湖。土人因之開爲稻田。菰蒲苧藻宛似江南也。清類天文分野之書漁陽本漢舊縣。地理志漁陽郡管縣十二。一曰漁陽。以北有漁水。縣在漁北。因曰漁陽。水經注漁水出漁陽東南平地。泉流西逕故縣城南。今城在斯水之陽。漁陽之名當屬此。秦發閭左戍漁陽。

卽是城也。

日下舊聞考言謹按清類天文分野之書及水經注所云則漁陽故縣當在漁水之西北而漁陽郡

則在漁水之東南也。薊州志言山形如圓邱。郡在此山之南。漁水一名龍池河。

故曰漁陽。薊之山不一。必以漁山爲主者。蓋以眾山皆大。惟小者爲尊。且眾山皆在此山之後。故也。

過五里河村。北有盤山岔路。

過賈各莊汎墩臺。路北有無名山娘娘廟。

過大孫各莊汎墩臺。左各莊汎墩臺。路北有牛頭山藥王廟。

薊州志山在州西二十五里。

申初一刻抵邦均。安瀾志言邦君淀見於金史及洪皓松漠

紀聞今檢松漠紀聞作邦軍店來往公牘則作邦均大店在鎮西市稍盡頭誤投小店僅能容膝然視山東道計偕北上則已寬矣肩輿人嘖有煩言轉令慰諭之自馬伸橋至此計行六十五里十五里濠門二十五里肩輿七班

○初九日晴卯初起卯正發邦均

道北見盤山有塿一統志言盤山在薊州西北二十五里圖經盤山南距滄溟西盡洶水東放碣石自遠望之層巒疊嶂峯崒排空真為雄勝李仲宣佑唐寺碑盤山箕尾之巨鎮也深維地軸高通天門暖碧凝霄寒青壓海舊志山勢磅礴而

盤桓因名姬志真雲山集漁陽西北之山本名四正古有田

盤先生自齊而來棲遲此山因名為盤山焉日下舊聞考盤山舊名四正山

又名田盤山舊志稱魏田疇隱居於此故名姬翼雲山集則云古有田盤先生棲遲此山因名盤山兩說互異名勝

志一名盤龍山高二千仞周百餘里四正山居志盤山一名

東五臺自來峯北臺也先師臺南臺也紫蓋峯中臺也九華

峯東臺也舞劍臺西臺也晾甲石為下盤古中盤為中盤雲

罩寺為上盤上盤之勝以松中盤以石下盤以水

聖祖仁皇帝屢經臨幸乾隆九年

皇上以茲山為謁

陵經行之道。臣工扈從勞勩。創建

行宮。以為憩息之所。樸素不雕。名曰靜寄山莊。盤山志言。盤山舊名四正山。一名徐無山。魏田疇隱居於此。故名田盤山。今不曰田盤。而曰盤山者。亦猶匡廬之謂廬山也。其山南距滄溟。西連太行。東放碣石。北負長城。瓣襲蜂攢。面面開生。寶仙佛之勝區。乃天壤之大觀也。長安客話。盤山外骨而中膚。外骨故削石危立。望之若劍戟熊虎之林。中膚故果木繁而松之。抉石罅出者。嶮欹糾曲。與石爭怒。石之尤怪特者。為鯨甲石。日下舊聞考。盤山無鯨甲石。當是瞭甲石之譌。石平坦可布席容十百人。羣崖飛瀑。

至此勢忽奔瀉。聲如雷霆。與松韻互答。水經注。盤山水出山上。山峻嶮。人跡罕交。去山三十里。望山上水可高二十餘里。素湍皓然。頽波厯谿。沿流而下。自西北轉注於洶水。竹書紀年。梁惠成王十六年。齊師及燕戰於洶水。齊師遜。即是水也。洶按。盤山勝概。未易更僕數。故薊州志特著盤勝一目。盤刹一目。為他郡縣志所無。茲僅識其畧如此。日下舊聞考。廣漢川。漢安瀾志作漢源。出塞外。從州北之黃崖關流入境。水分為二。一支西南流。經盤山之陰。為獨樂河。平谷靈山泉水注之。入三河。為洶水。過草橋河。匯盤山。左去之水。至三叉口。入寶坻縣之白龍港。一支東南流。經薊南五里橋。匯盤山。右

去之水入激流河。

過白澗村有盤山岔路。

過公樂莊。薊州三河交界。明李貢併三河驛。記言三河縣東

有驛曰公樂。西有驛曰夏店。皆去縣二十里。請併於縣為三

河驛。三河縣志言正德七年廢公樂夏店二驛。改建驛於南

店。國朝康熙間歸併於縣署西。

過段家嶺。時辰初一刻。

道北見青龍山。當即名勝志所載青梁山。

過石碑汎墩臺過小營。

道北見齊家山。縣志作齊家木。駱駝山。縣志作陀山。即寶陀

俱作駝山。堡子山。縣志堡子山在縣東十五里。安瀾志三河縣志

言鷓子山泉自山西匯入山南。蠻子營入錯河

長七里。中營為稻田。今志圖不記鷓子山泉。亦堙廢。縣

東十五里有堡子山與靈山連麓接勢。疑即鷓子山也。

過草橋。即錯橋。岸西之南有莊。居人呼為草橋莊。

過三河縣城南關廂。

尖棗林莊。時辰正三刻。單地山。家宰館於右壁。自邦均至此。

計行四十五里。二十里段家嶺。二十里肩輿。五里三河縣城。五里棗林莊。

○尖後巳初三刻發棗林莊。

過白浮屠汎墩臺。泥窪鋪墩臺。過鮑邱河石橋。

過夏店汎墩臺時午正一刻。

過柳河屯汎墩臺。

有東柳河屯西柳河屯

馬起乏墩臺。

道北見孤山。三河縣志孤山在縣西五十里。上有塏有孤山廟。一統志孤山在通州東二十里。四面平曠。一峯獨秀。高二十餘尋。通州志舊傳八景中平野孤峯。即此山頂塏已半圯。旁有古寺無名。舊志僅載孤山不及塏寺。然日下舊聞有明馬錫中登孤山書寶峯寺壁詩。而燕山紀游載盤山除夕燈出孤山塏上。則塏與寺由來亦已古矣。方輿紀要李景隆攻北平。燕王自大甯還至孤山。列陳白河西。即此名勝志言。扳

魯口河。源自通州之孤山麓。流逕香河縣西。入於白河。

過三河通州交界半壁店。店之東與戴嶺莊相連。

未初三刻抵烟郊。自棗林莊至此計行四十里。二十里夏店二十里烟郊

肩輿五班。

○初十日晴。卯初起。卯正一刻發烟郊。

過箭桿河土橋。箭桿河即窩頭河。其下游亦於寶坻境入鮑邱。鮑邱迤東諸水皆匯為薊運河。既分載諸水如右。緣紀程以所經州縣之境為斷。未及遠窮下游。顧念薊運河舊為截撥。

陵。精。之。要。津。是。不。容。畧。畿。輔。安。瀾。志。序。其。端。委。甚。詳。今。備。錄。之。言。薊

運。河。古。鮑。邱。水。恂。按。卽。潮。河。下。截。合。沟。卽。頭。如。河。今。錯。庚。游。沽。河。下。濕。

河。今。沙。藍。河。今。淋。巨。梁。今。還。鄉。河。諸。水。以。成。者。也。自。西。迤。東。水。源。不。一。

明。嘉。靖。二。十。四。年。遏。潮。河。卽。鮑。邱。水。不。使。入。順。義。縣。境。由。密。雲。縣。

合。白。河。為。北。運。河。此。序。鮑。邱。正。源。截。入。白。河。為。其。下。自。白。河。緣。起。與。今。薊。運。河。不。相。通。

支。分。循。其。故。道。以。入。於。海。舊。鮑。邱。河。之。道。卽。亦。謂。之。潮。河。上。薊。運。河。總。綱。又。按。亦。字。兼。二。義。一。作。又。字。解。言。謂。之。薊。運。河。又。謂。之。潮。河。也。一。作。仍。字。解。言。潮。河。上。截。已。入。白。河。此。下。截。雖。斷。仍。謂。鮑。邱。河。此。下。序。既。斷。之。鮑。邱。下。截。也。其。在。三。河。縣。之。潮。河。也。鮑。邱。河。入。白。河。之。上。截。詳。上。潮。白。河。條。

西南。上。接。順。義。縣。境。上。無。來。源。至。縣。東。青。陽。屯。始。有。河。形。東。南。流。逕。陽。店。鎮。東。泥。窩。鋪。西。又。東。南。流。逕。料。馬。莊。出。境。又。東。南。流。入。寶。坻。縣。北。境。又。東。南。流。逕。王。甫。營。則。有。窩。頭。河。之。水。自。西。來。注。之。又。東。南。流。逕。龍。虎。莊。又。東。南。流。逕。張。司。馬。莊。又。東。南。流。逕。林。亭。口。又。東。南。流。逕。王。山。莊。又。東。南。流。逕。郭。家。莊。又。東。南。流。抵。寬。江。村。南。八。門。城。北。則。有。抽。鍼。河。之。水。自。西。來。入。之。東。南。流。合。於。沟。河。以上。序。鮑。邱。水。詳。河。條。河。發。源。薊。州。黃。崖。口。外。名。黃。崖。川。古。廣。漠。川。也。俗。名。頭。道。河。南。流。入。黃。崖。關。又。西。南。流。逕。平。谷。縣。南。舊。有。獨。樂。河。合。馬。莊。河。逆。流。河。盤。山。水。入。之。又。南。流。逕。三。河。縣。東。北。境。則。有。周。村。河。合。石。河。顧。現。

河芮家營之水自西來注之。即如河也。名之曰如口。俗又謂之錯河。又南流逕映城東。則有五百溝水。靈山泉水東流注之。又南流逕縣城東。縣南三里有臨渠城。唐時有渠河塘。即洵河也。又南流逕石碑鋪。直縣治東南隅。有水注之。蓋錯河之分支。俗稱七渡河水。非也。又東南流逕四河村。又東南流逕料馬房。入寶坻縣白龍港。則有沽河水自北來合之。以上序洵水及如水詳見上錯橋條。沽河古庚水。亦謂之溲水。一名雲溲水。亦曰梨河。以下流入沽。故名沽河。或以為林河音譌而為梨。或以為唐水。庚水俗又謂之還鄉河。皆非也。源出遷安縣界之鹿兒

嶺。西流入遵化州東境。則有大水峪小水峪之水自北來注之。又西流。則有松棚河水自北來注之。又西流。則有三小泉。南北夾注之。又西流。則有雙泉寺水自東南來注之。又西流逕龍潭。又西流逕牛門口。又西流逕蔣家莊。迤西南流。則有南岡之水自北來注之。折西流逕李家莊。又西流逕賈家莊。又西流逕水門口。而西曰合河。則有沙河合諸水自水門口注之。以上序庚水即沽河。上截詳見上邦均條。沙河在遵化州西。古灑水也。以其出自口外諸山谷中。眾水所匯。故名十河。折東流。又屈西逕藥王廟西。又西南流逕州城南關。環城為濠。又西南流逕十

里鋪。又西南流出水門口。為水門口河。則有湯河馬蘭峪河。

大安口河冷嘴口河清水河五里河入之。口外為石門峽。灤

水所從出也。又西南流折南。逕柳貫莊西南。下合於梨河。梨

即沽河曰合河。梨河沙河又西流逕蒼山鎮。又西流逕孫家

樓。又西流逕張子村曰張子河。則與龍口河入焉。有淋河之

水。即藍水自馬伸橋北來注之。以上序灤水自發源至此長一

百一十里。謂自梨河源西與玉田縣分水。又西流入薊州東

南境之南三岔口。則有黑泉水注之。又西流逕六百戶莊于

家橋楊各莊。十百戶莊。則有老廟泉下莊泉高家窪泉桃花

山泉神仙泉注之。又西流逕館驛前。直薊城南五里。名之曰

沽河。庚灤藍既合則有陽河合白馬泉西來注之。折南流逕

五里橋下。又南流逕西河套。又南流逕蔡家莊。又南流逕澱

流店。又南流逕窩頭。又南流逕周各莊。又南流逕上倉店。東

直別山。又南流逕程子口。又南流逕王家淺。又南流逕埝頭

莊。則有隅頭泉合黑泉黃泉大駝泉排州志源泉天心泉景

家泉龍泉定福泉龍王泉水入之。又南流逕消流店。又南流

逕老曲莊。又南流逕楊各莊。西對白塢鋪。又南流逕康各莊。

又南流逕下倉。又南流逕嘴頭莊。則限渠泉合盤山泉龍口

泉瀑水泉白澗泉沙河溝諸水入之與洵河會於白龍港計

自南三岔口至嘴頭莊長一百三十里自沽河古庚水起至此通序沽河並包灑

藍於其中又按以上諸水前已逐條就地分紀三復蘄運河篇全文網絡羣流支分派別復識於此按段標明俾脈絡貫通以便沽河洵河既匯於白龍港東流逕柳林口又東流逕

北潭寶坻縣志北潭在縣東三十里北通蘄運南入於海又東流逕龐家場又東流逕

新安鎮又東流逕高家莊又東流逕樓家莊折南流逕小河

口玉田縣城南四十五里入玉田縣境則有紫金泔水合螺山水采亭

橋河水自東北來注之謹案紫金泔水即激溜河也亦謂之陰流河又謂之遼運河源出蘄州城南翠屏山麓南流逕屈家莊又南逕王杜子莊則有洞子峪乾沙河水入之又南流逕二里店別山鎮在其南又南流逕

扈家莊又南流合石河梯子山泉入沽河曰小河口長七十里螺山水發源蘄州東南四十里之螺山南與玉田縣接壤

其水出山下東南流合藍泉水河藍泉水出玉田縣西北三樂臺山亦曰藍山非即水經注之藍水也辨見馬伸橋下淋

河西南流逕采亭橋為采亭河又西南流合螺山之水迤南流逕楊家板橋合小泉水又東流逕丈二

窩則有小泉水自東北來注之謹案小泉水出玉田縣東北小泉山舊與大泉山水

合流後大泉水斷惟小泉水一支西南流有通順橋之水自西來入之即大泉山水之下流也又東南逕縣東八里鋪合

孟家光砂二泉又西南逕洪橋名洪橋河又西南流與藍泉水合洪橋亦作鴉洪橋又作雅鴻橋又屈曲南

流逕楊家套又南流逕大沽又南流逕畢家莊又南流逕灘

沽莊又南流逕凌眼莊又南流逕魯沽莊又南流逕石臼窩

西縣城南五十五里長亭莊東又南流逕芝麻窩縣城南六十五里又南流

西縣城南五十五里長亭莊東又南流逕芝麻窩縣城南六十五里又南流

逕寬江村。則有鮑邱河窩頭河水合流自西來注之。鮑邱河詳上夏

店鮑邱河條窩頭。又南流逕八門城。又南流逕託牀沽。又南

流逕楊家莊。又南流逕走線莊。又南流逕張窩頭。迤東南流

逕盛家莊。則有還鄉河西岔支入焉。又東南流逕寶坻縣屬

之豐臺。則有還鄉河東岔支入焉。謹案還鄉河一名環香河。古巨梁水也。世以溷水目

之。非也。源出永平府遷安縣西北黃山麓之蠶莊。西南流逕

臨河莊。又西南流逕井山口。又西南逕田家峪。又西南流出

崖兒口。則有湧泉湖水入之。又西南流逕豐潤縣北境。歷

帶陳宮觀雞諸山間。又西南流逕泉河頭。又西南流逕東西

馬莊。繞縣城北。迤西南流逕城西張家馬莊。又西南流逕魏

各莊。又西南流逕七樹莊。又西南流逕曲河頭。又西南流逕

張官莊。又西南流入玉田縣東南境。蠻子營。則有沙流河之

水自北來注之。又西南流逕崔家莊。又西南通運河頭。又西

南流逕雅鴻橋。又西南流逕許家庵。又西南流逕軒湖海。又

西南流逕半壁店。又西南流逕周家灣。又西南流逕李家碾

。又西南流逕邵家莊。又西南流逕王六庵。又西南流逕果

園。又西南流逕窩洛沽。又西南流逕客家營。又西南流逕沈

家莊。又西南流逕高家寺。則有黑龍潭河泥河之水合流自

北來入之。又西南流逕西淮沽。又西南流逕趙家莊。則有雙

城河水自北來入之。分為二名。曰雙岔口。一支西逕牛見頭

盛家莊。一支東逕廠兒寺。豐樂鎮江潢口。並入於蘆運河。

又東南流逕甯河縣。漢雍奴縣地。唐為玉田武清。江潢口為

潮河。謹案。河在薊州境者。自白龍港至小河口。長四十里。在

縣境者。自豐臺至江潮河。即洵河梨河。還鄉河諸水所匯。古

抵甯河縣之江潢口。春明夢餘錄潮河在寶坻縣東二十里一名白龍港源自梨河洶河鮑邱河至

縣界三汊口合流為運糧河又有柳沽河自玉田縣來俱經東南注白龍港故邑有渠陽之稱方輿紀要白龍港在薊州南七十里亦曰白龍江繞桃花山下洶河沽河諸水皆匯焉入寶坻縣界亦名潮河以河通潮汐也屈曲南流

逕落波亭又南流逕幫道沽又南流逕清泥沽又南流逕岳

旂莊又南流逕江石沽又南流逕小楊莊又南流逕田家莊

頭又南流直縣北之板橋莊繞城東流逕東窩莊又南流逕

南窩莊迤西流逕西園又南流逕果園又南流逕米廠又南

流逕木頭窩又南流逕大挺莊又南流逕蘆臺鎮幾輔通志蘆臺鎮在

寶坻縣東南一百四十里即古蘆臺軍也一統志蘆臺軍在甯河縣東南去寶坻縣東南一百六十里五代時劉守光置

俗名將臺又南流逕北澗沽則有七里海之引河互見白西來入河條

之謹案七里海寶坻縣東南一百三十里西接塌河淀北承

後海又西北為鮑魚淀又北為油香淀海又西北即北運

河王家務引河之所歸也東南為匯魚淀又東南為曲里海

又東南為蠻子淀又東南會薊運河會口引河起七里海之

東北自邢家坨東逕任鳳莊又東逕南澗沽又東入薊運河

長二十五里乾隆十一年開匯魚淀引河有二一匯魚淀東

引河在魯口引河之南一匯魚淀西引河在東引河之南皆

首起七里海之東東引河穿曲里海東南流逕甯車沽會西

引河西引河東流逕蠻子淀又東流逕甯車沽會東引河同

入薊運河東淀河在寶坻縣南後海在甯河縣西潘莊上承

鮑魚淀青龍灣又南流逕田家莊又南流逕漢沽莊又南流

逕寨上莊又南流逕南澗沽又南流逕營城莊又南流逕塌

洶莊又南流逕避風嘴則有曲里海之水自甯車沽西北來

注之。謹案曲里海在南匯魚淀東南上承北匯。又南流逕北塘口。計自江潢口起至此長一百五十里有新引河之水自

天津西來橫入之。又南流入於海。畿輔通志北塘口在寶坻

寶坻縣志潮河南過甯河縣。由蘆臺抵北塘口入海之口也。

年因鮑邱河久塞開挖。由王補莊歸入窩頭河以通薊運。

謹案新河在甯河縣北。明天順二年開。西起天津直沽。東至

北塘口。與薊運河合。以通漕艘。長四十里。後廢。漕河圖志明

三衛管駕遮洋船。由直沽海口開洋。運至薊州。歲有疏虞。天

順二年。以大河衛百戶閔恭言。命都督僉事宗勝御史李敏

工部主事李尙發。軍夫萬餘。開河自新開沽起至薊州。長四

十里。舟行無虞。方輿紀要元於三會海口置海津鎮。明天順

二年。議自小直沽鑿河四十里。達薊州。以免海運。每三年一

濬。尋罷。新開沽在天津衛東九十里。相去十里。曰水套沽。其

長四十餘里。一名新河。即天順初議開海濱二沽。以通薊運

道處也。一統志新河在寶坻縣東南一百四十里。亦名漕渠。

明漕運舊由直沽入海。復折入運糧河。達於薊州。每有風濤

之患。天順二年始開此渠。以通運艘。又案薊運河自漢建安

十一年。魏武開泉州渠。以後遂習用之。然當元魏時已廢棄

不行。故酈道元云。今無水。至唐姜師度始開平虜渠於薊州

之南。遼人因其成績。以通漕運。故薊州志以紫金泲水為遼

運河也。其河道與魏武所開微有別。魏武所開導洶絕。庚師

度所修。惟洶水一支。展拓於西。而不復東也。故永平府志云

魏武故迹。水經注。新河故瀆。謂之鹽關口。與洶河俱導以通

河海。東北絕。庾水。又東北出。逕右北平。絕洶渠。今薊州運河

也。師度所修者。洶而不及。庚新河。故瀆久廢。無存矣。五代史

趙德鈞傳。長興四年。城三河。以戊之。以通薊州運路。自唐中

宗神龍二年。至後唐。明宗長興四年。歷二百二十八年。未之

銅善館皆可置倉貯粟以通漕運則僅言遼而不及薊元有天下講求水利甚悉河渠志亦詳書之而獨不及薊運惟永平府志云元會通河初開岸狹水淺不能負重歲不過數十萬石故終元之世海運不罷其並海通河者自三岔河有三道一由直沽經白河至通州一由娘宮經運糧河至薊州一由蘆臺經黑洋河蠶沙口清河至灤州是灤之漕岔河東道若善導之自遠西右北平無不可通者考宣甯志奉聖劉雄任灤潮二河運糧萬戶潮且運矣况於灤乎中統間因陸運之費乃從姚賓言勢不可遂止而併可漕者廢之惟資造船之役焉是當日會一用之而旋廢矣明初會通河成罷東南海運而薊州運餉遮洋海運如初至天順二年開新河以通薊逮其末造又廢本朝康熙三十四年開濬本河五十四年又開挑新引河至今通利無阻避風濤之險省民力之勞故言修治此河者斷以天順二年為始

本朝康熙三十四年重開寶坻縣志康熙三十四年重開新河一丈五尺深五尺歲檄鄰邑協修雍正十年分設甯河縣其河則寶邑承挑一千一百丈甯河承挑一千零八丈乾隆元年

發帑歲修專歸甯河薊州志康熙三十四年三月六日諸爾遜舒輅楊柱奉勘覆奏查得自天津起至新河口止水路有舊河基丈量二千六百丈外中間一段被土淤斷比平地高二三尺不等自舊河以北照地勢之窪處挑挖丈量長二千九百二十丈此河挑口寬三丈底寬一丈五尺深一丈計用夫一十四萬四千一百一十二工半每工給銀四分共需銀五十七百六十四兩零又自北塘起至下倉止並無淤淺三十五處丈量共一千三百二十五丈用夫八千九百八十八工每工給銀四分共需銀三百三十一兩零如將新河以上挑濬下倉以下淤淺處挑通則裝米一百石之船自天津直抵薊州前五里橋再查自天津河由海運米以由海之海角船載米候風繞海進北塘河口竟可至新安鎮自新安鎮以上河路海角船難以前進以載米一百石之船剝運可至五里橋奉 准施行並加口寬為四丈底寬二丈謹案新河口至北塘是年三月十四日天津道朱士傑派寶坻玉田遵化豐潤滄州武清永清任邱天津衛九處管挑新河本州於四月六日動土雇夫挑挖奈此河純係流沙急流亂滾纔得挖深沙

即流入淤墊於前段再窰後段之沙又流而止知州張朝琮
請工完之日自下倉起至五里橋止計河面里數築堤三層
使上流水勢少為遏抑則頃刻之間水必泛溢而中留大口
使米船出入流通一無窒礙乃於下倉埕頭上窩頭三處設
土堤究無成效而米船已至乃幫拉而上次年糧船候水發
始至考天順二年運大河等衛糧船三百六十餘艘至紀家
窩交收相傳薊境河內淺處各船自備有椿木席片遇淺即
下椿貼席於椿逼水不流登時泛溢船即前進自下倉至紀
家窩止用三堤此法甚善惜不能行也又案一統志新河故
道自寶坻縣東流迤豐潤縣南又東迤灤州南又東至樂亭
縣入濡水舊志有潮河在灤州南一百三十里海水蕩潏流
延百餘里乃黑洋海口東派北連曾家灣流至濟民場東距
蠶沙口二十里亦名林裏疑即新河餘流畿輔通志渤海在
寶坻縣東南二百里西南接天津東即豐潤界豐潤縣志海
在縣東南二百里東際遼海西抵直沽南達登萊浩瀚干有
餘里為還鄉河陡河歸宿之所魚鹽蜃蛤居民利之樂亭縣
志新河在縣西三十里夾於清灤之間即古新河也自雍奴
而達海會灤水雍奴即武清鮑邱水即潞河也蓋新河橫互

於南北而灤潞得以交通故饋運相接自此渠廢而東餉遂
由海道風帆浪泊時日靡定矣水經注濡水篇濡水東南流
迤樂安亭南東與新河故瀆合自雍奴縣承鮑邱水東出謂
之鹽關口魏太祖征蹋頓與洵口皆導也世謂之新河矣陳
壽魏志以通河海也新河又東北出迤右北平絕河渠之水
又東北迤昌城縣故城南至新河又東分為二水枝瀆東南
入新河自枝渠東出合封大水謂之交流口又東出海陽縣
與緩虛水會又東與素河會謂之白水口又東至九過水口
又東迤海陽故城南又東與清水會又東木究水出焉又東
左迤為孔陽孤淀又東會於濡詳其水道蓋西起天津東盡
灤河以達海古新河橫互道里之長如此明時所開僅四十
里起武清迤寶坻未及古水道十分之三猶仍舊名而謂之
新河非謂至此新開也樂日下舊聞考新開沽至薊州四十
亭縣志之言為得其實矣

里河道明季漸淤 本朝康熙三十四年重濬以供

陵。精。乾隆三十年以山水驟漲時輓運維艱奉改折色薊運遂停。薊州

志康熙三十六年二月知州張朝琮詳請薊州運糧河道自城南五里橋起由上倉下倉至嘴頭莊止計九十七里三分自嘴頭莊迤東至新安鎮南口頭交界止計長五十三里八分入釐折半計算薊寶各該二十六里九分四釐合計薊州共運河一百二十四里二分四釐此河悉係流沙凝滑如脂每年淺阻隨空隨淤百計疏排工加數倍始可船行無滯查通州一帶運河皆有額設淺夫挑濬今薊州運糧河道請照通州運河之例題請額設淺夫經部議駁不行三十七年二月朝琮復詳查得新河起至薊州五里橋止一帶河道各有疆界專司修理下倉以北係薊州界下倉以南係寶坻界寶坻新河離薊五百餘里內豐玉一帶並無淺阻薊州乃獨任其事康熙三十四年甫開河道之時按界分管已有成例惟是薊河自下倉起至五里橋止綿長七八十里北高南低枕山而下五月以前水不盈尺故待篙覺羅那爾孫等同戶工二部查看河道之時遇水深處僅可行百石之船將淺處逐段挑挖一百石之紅剝船方可行走無奈溜沙隨空隨淤如到倉另換紅剝淤淺之處自當挑濬如必欲以原船直抵請俟六月水發之時運至薊州三十八年閏七月工部議覆

查此河道水長之時無不可以運送應行該撫於水漲之時運糧可也八月六日奉 准施行自後三十九年遇水漲之時至並不費力迨四十年河內不發水徐州幫船直至七月方到竟不能行船泊梁家埝頭莊三州縣往梁家埝頭莊收米車運至倉安瀾志言乾隆三十年奏改折色薊運漕船停其止每年挑河築埧動支北運河歲修銀兩亦即停止矣其

嘉慶十三年以後仍給一半本色則載在漕運全書漕運全書言薊

糧舊用紅撥船自新河口至五里橋運貯薊倉交遵化等州縣按季運供康熙三十六年題令東豫二省分年輪派原船運送雍正八年添截浙江等省白梗次白江米三色由軍船正丁撥運乾隆三十年東豫運薊粟米改支折色嘉慶十二年直隸督臣溫承惠以薊糧改折之後糧價歲增不敷糴食請自十三年夏季起於東省到通米內按年撥給一半本色令遵薊豐三州縣陸運供支十三年九月復以夏秋雨水輓運稽滯援照易州兵米之例由東豫漕船截撥即令該兵役自行轉運無庸通東豫二省徵運薊糧例有定額戶部則例倉給領俾免守候

山東薊糧正兌正米二萬一千五十二石。改兌正米一千八百六十八石零。河南薊糧正兌正米一萬五千八百九十四石零。改兌正米七千九百九十九石零。按除截撥外餘俱運通。遇有蠲緩截撥不敷則於運通正漕酌撥焉。嘉慶十八二十一年均以恂按水道管見以永定河北運河南運河大清河子牙河為直隸五大水而不及薊運愚以為

西陵餉糈赴白溝由大清河。

東陵餉糈舊由薊運河誌清河而不誌薊運恐未可云賅備也水道

提綱序薊運河較安瀾志為簡因並錄之言薊運河即古洶水俗亦曰沽河有數源最東北者出遵化州東北龍井關南

山南流折而西經州城東南又南折而西循連山北麓至姚家莊南有沙河自東北合諸水來會沙河有二源出州北邊城外一西南流入蔡家峪口一東南流入千家峪口至州北合而南經州城西北又西南經石門南有馬蘭河自北來會馬蘭河北出邊城外兩源一東南流入馬蘭關東之鮎魚口其東北源西南流入大安口者來會於馬蘭峪南經

景陵之東南新城東又西南會沙河

馬蘭河源在邊外脈自鞍子嶺五龍山而南

沙河又

西南與東來河水會又西經馬神

志作伸下同

橋之南有淋河自

北來會淋河出邊外東南流入古強口經

景陵西又南一小水自東來會又南至馬神橋東南會沙河是為薊

運諸源也又西數十里經薊州城南有盤山東水自西北來

會水自盤山東北南流經州城西南入沙河又西南折而東南經上倉西又南經

下倉西白龍港之北平谷水自西北來會水自平谷縣城南西南流折而稍東

南經三河縣城東功勞西又自下倉西東南流有玉田水自東南至白龍港北與沙河會

東北來會水自玉田縣東北西南流經縣城東南又東南西南經林南倉之南又西南注薊州運河

至港黃安瀾志作江潢口東有還鄉河東北自豐潤來會還鄉河即梨河有二

源東北出山中西南流經豐潤縣城北又西南而遵化又東

州南之沙流河自北來會又西南至豐臺入薊運河又東

南經蘆基當是臺字之譌西韓沽西折而西南流經青蛇當是坨字之譌注同

子西北而南而東入海海口之南即天津直沽口也有新河自青蛇

子東南經北塘新河二村之東至大沽之北相通三十里

過東浮橋西浮橋言舊開通民開各縣未聞今以開

過迎福寺舊有寺日下舊聞考今其地尚名迎福寺街距城

北三里

尖柵欄店通州北關廂市稍盡處店也時辰正一刻自烟郊

至此計行二十里嚮導冊三十里伴記二十三里半肩輿三班

○尖後發柵欄店時已正

行十里許南望從者詢土人地名云高麗莊實未見莊安瀾

志言大通河過普濟閘逕高麗莊與渾河舊口合流元史河渠志通惠河東至高麗莊水部備考大通河東下通州高麗莊入白河方輿紀要高麗莊在州西十二里盧溝河所經通州志渾河即桑乾河古濕水分流散漫遷徙不常自康熙三十七年

賜名永定疏濬安瀾而支流之在州境者故跡已無可考

過楊家閘通州志言普濟閘即楊尹閘俗名楊家閘今以閘名名其地

蓮兒自京邸來迎

未初抵朝陽門自柵欄店至此計四十里弱二十里弱定福莊二十里朝陽門肩輿五班

○十一日庭雪積二寸許料理摺件

○十二日晴入內是日藕船大宗伯亦自

西陵歸同請

聖安

受業江都趙熙和校勘

聖安
與報同前

○十二日潮人內景日蘇德大宗師亦自

○十二日與曹蘇二十符林野蘇抄

門頁與正班

天亦蘇德潮門自蘇蘇至也信四千里

