



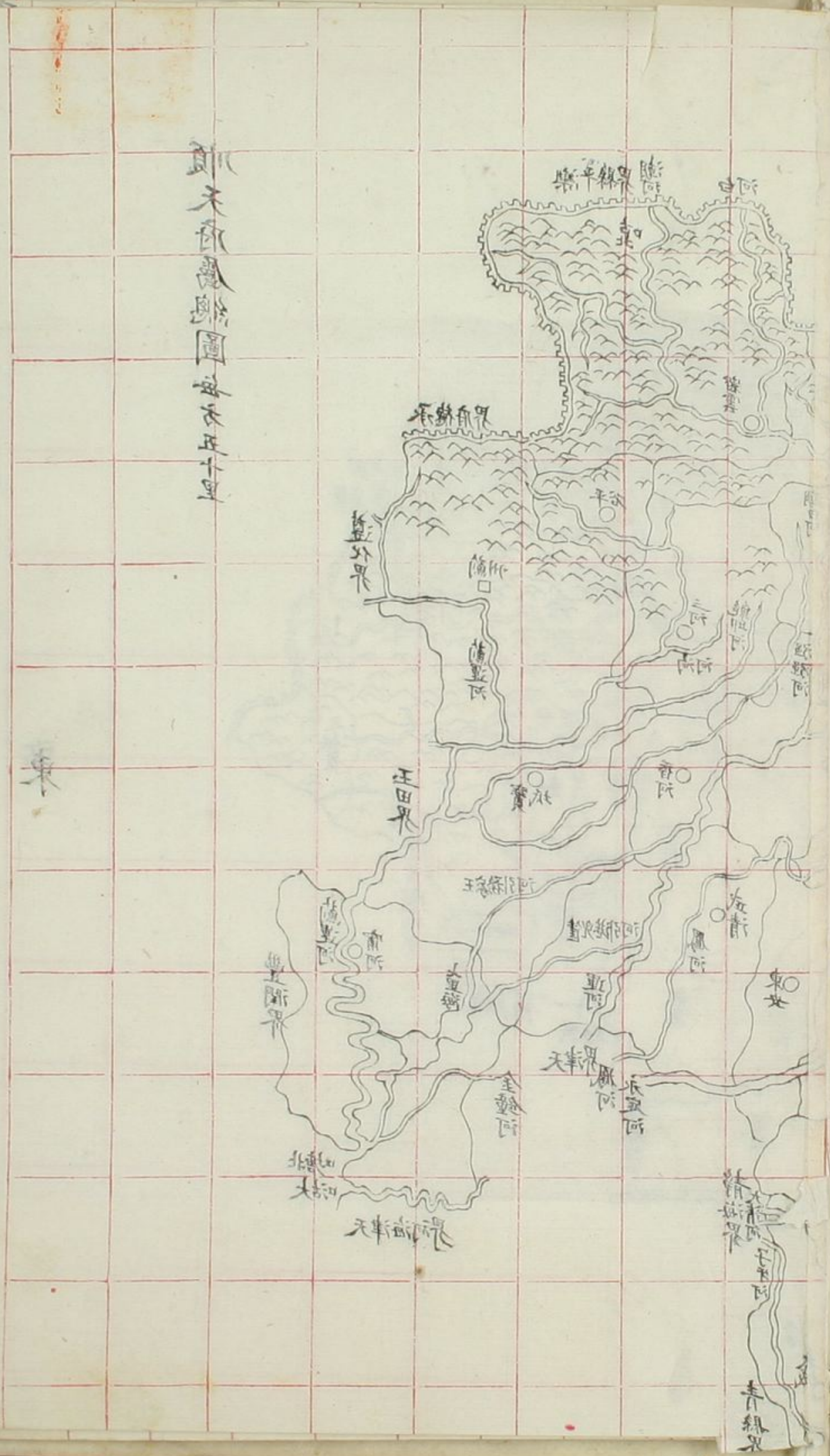
光緒順天府志

地理志
圖
疆域
山川

ル 5
1481
9



新天保縣圖



東

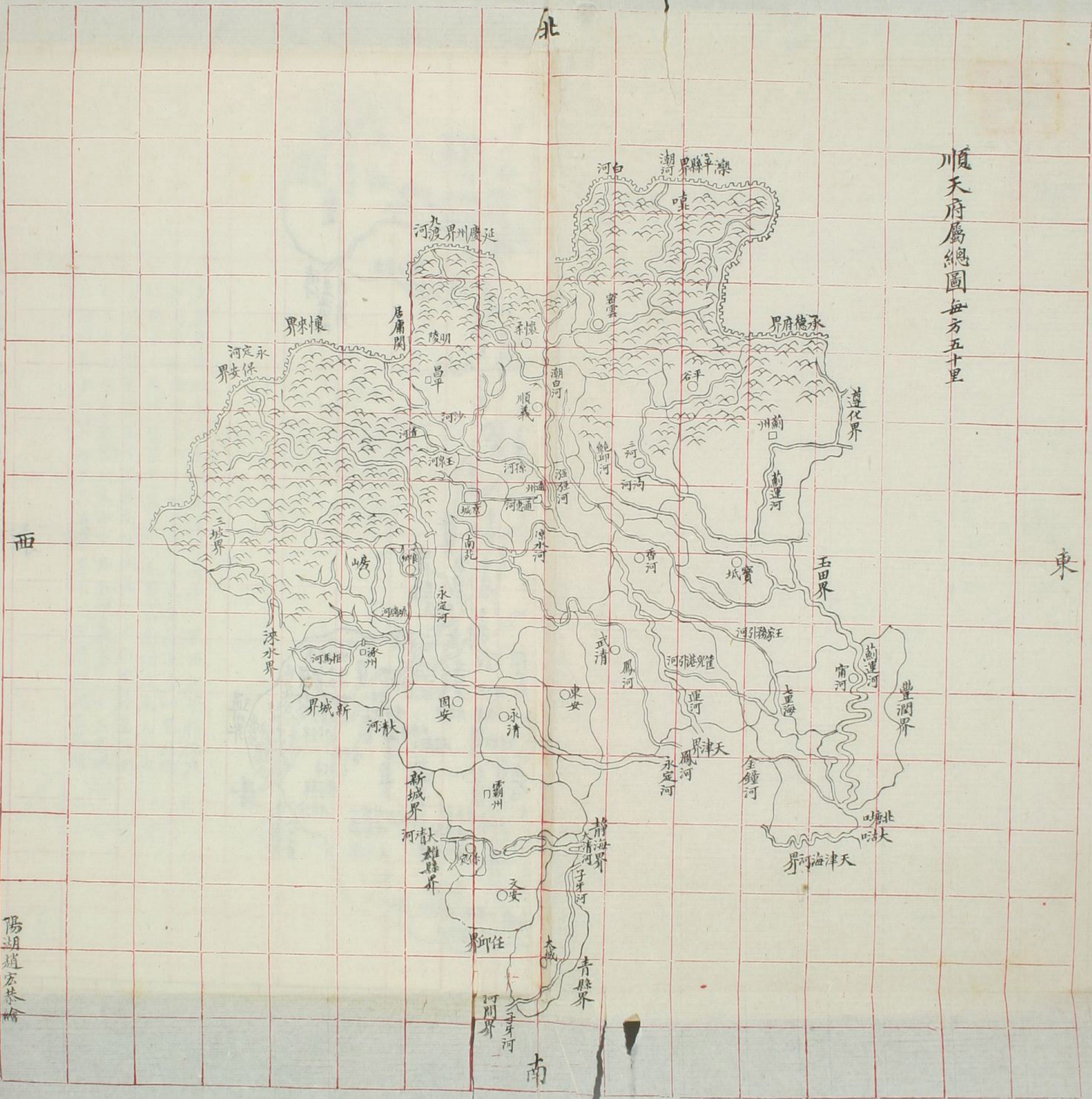
門ル百
新 1481
卷 9

門ル百
新 1481
卷 9



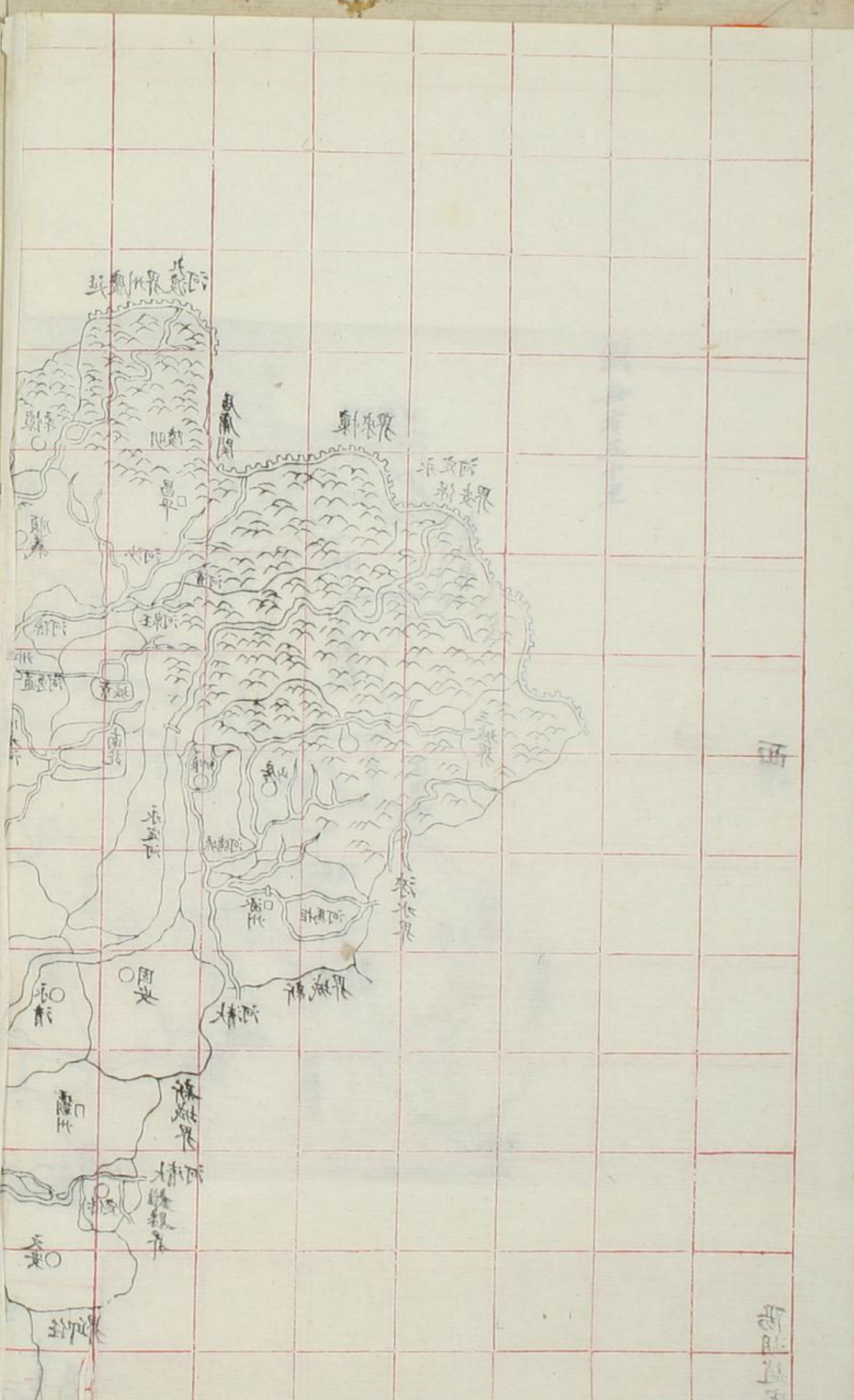
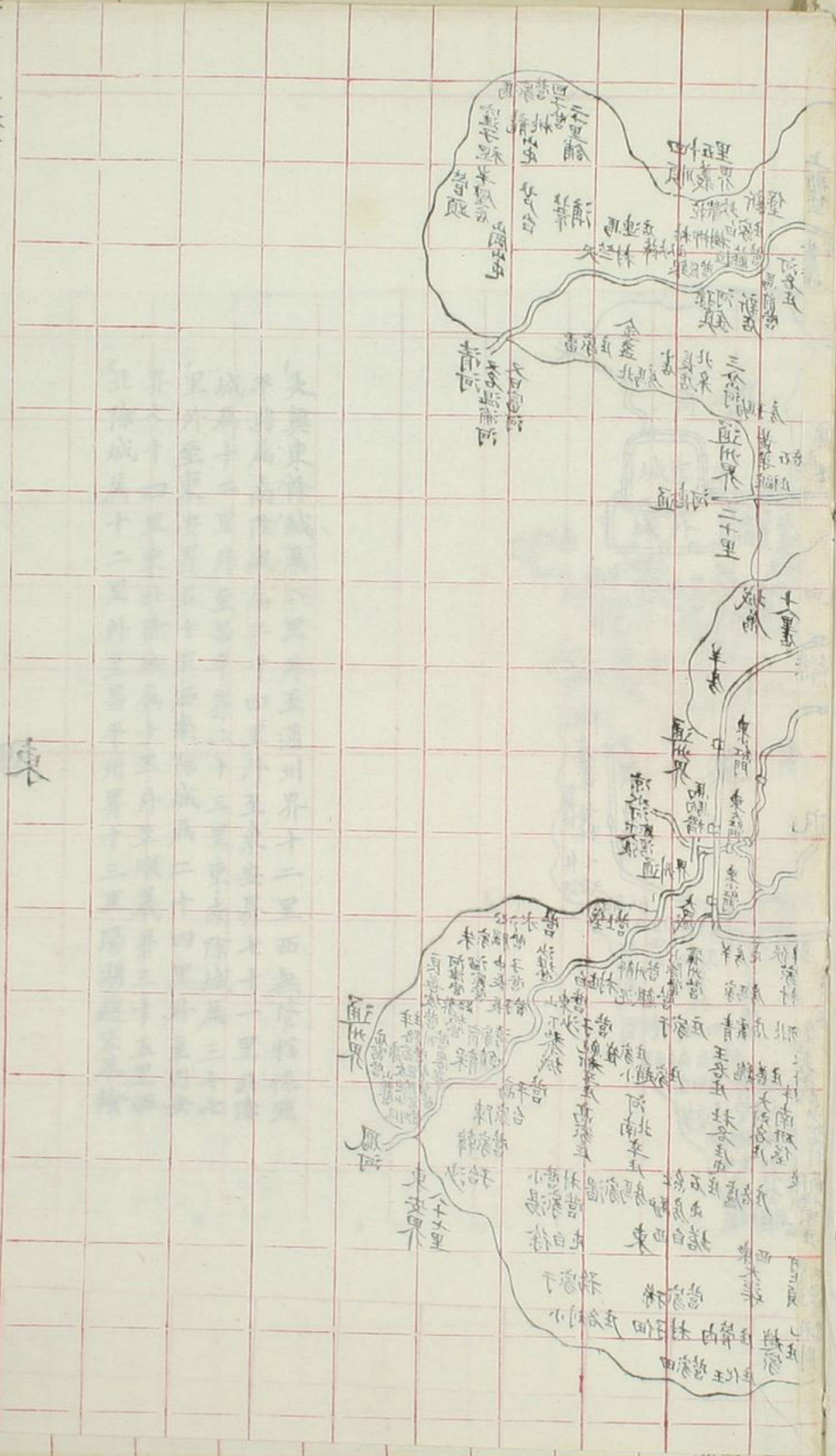


順天府屬總圖每方五十里



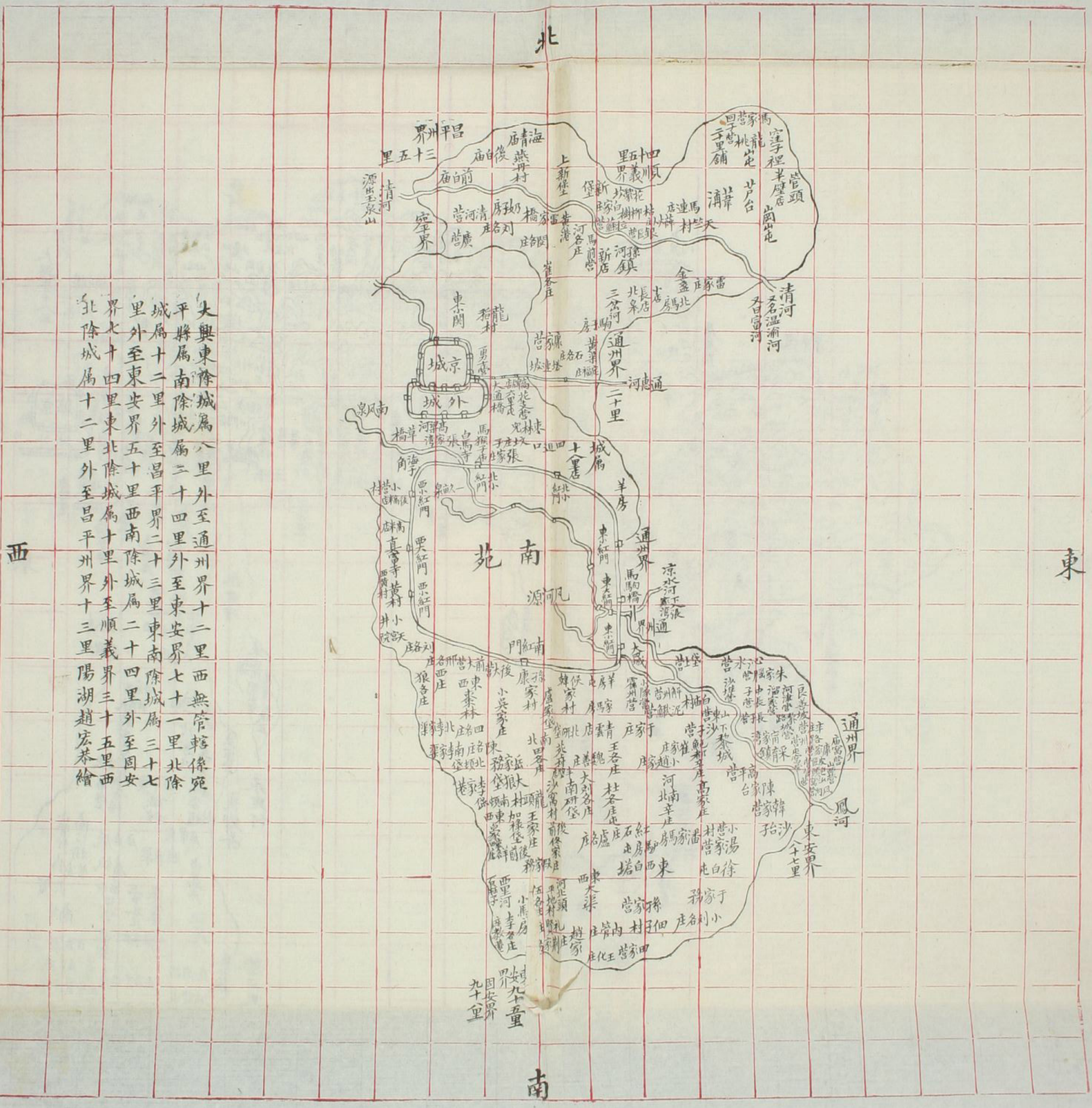
陽湖趙宏恭繪

海國圖志卷之三十六 東洋三十六國圖





大興縣圖 方三百里 經綫三十九度五十五分 緯度依中綫



大興東除城屬八里外至通州界十二里西無管轄係宛
平縣屬南除城屬二十四里外至東安界七十一里北除
城屬十二里外至昌平界二十三里東南除城屬三十七
里外至東安界五十五里西南除城屬二十四里外至固安
界七十四里東北除城屬十里外至順義界三十五里西
北除城屬十二里外至昌平州界十三里陽湖趙宏恭繪

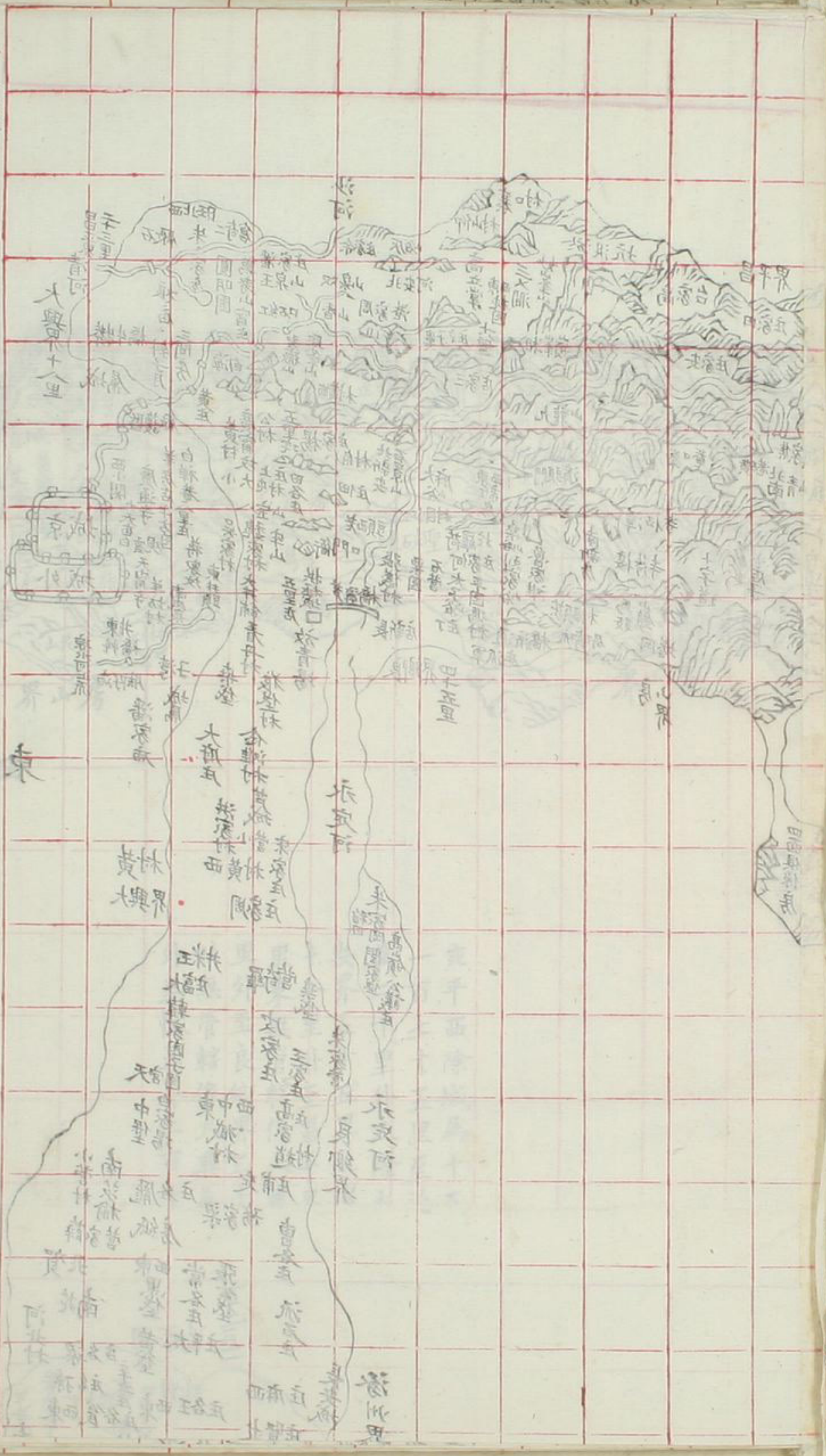
西

東

北

南

總圖 每十里為一節 三十九節 每節十里 每十里為一節 三十九節 每節十里 每十里為一節 三十九節

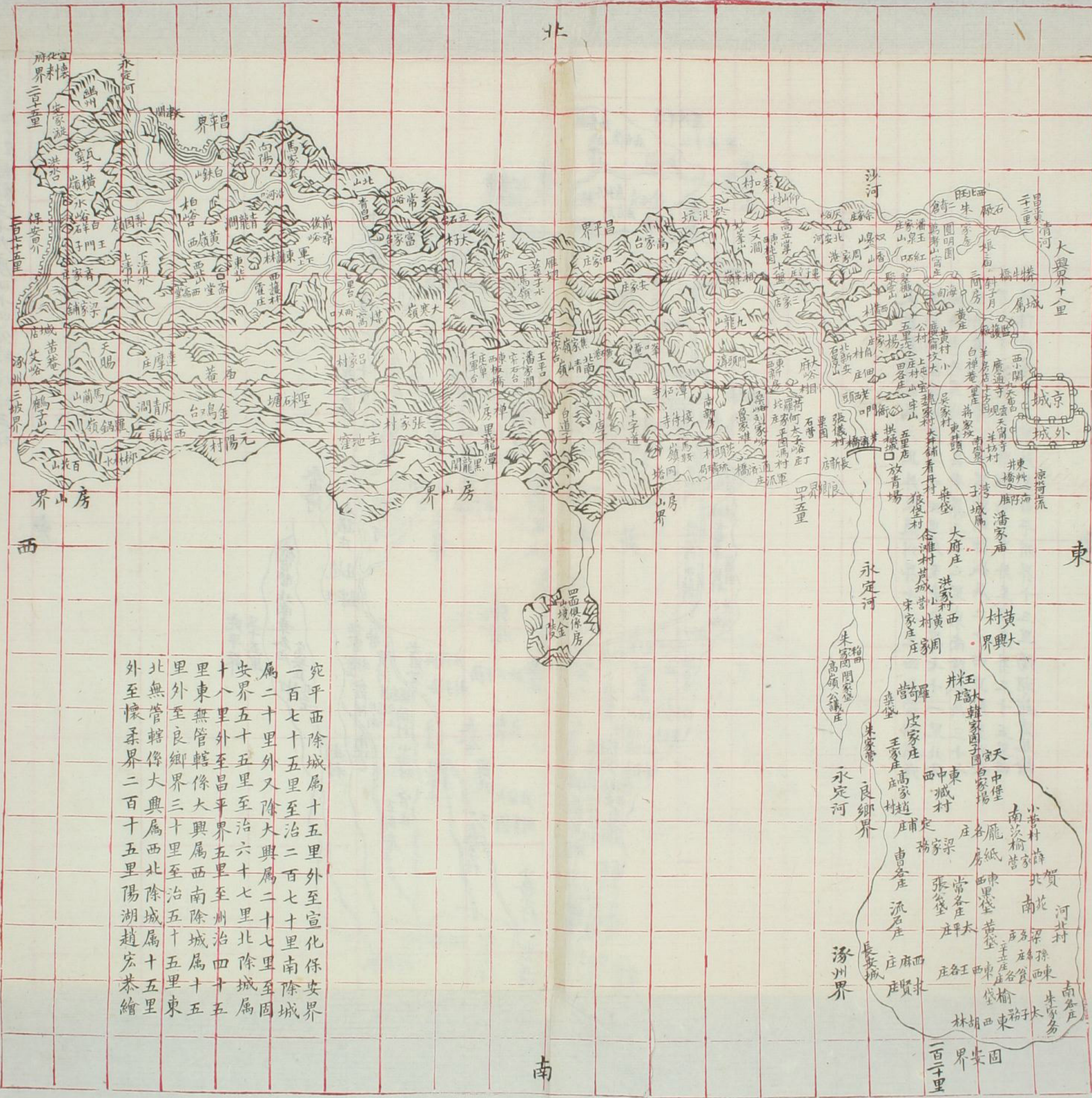


正新縣城十二里長至昌平縣界十三里
距縣城東界十三里長至昌平縣界十三里
距縣城西界十三里長至昌平縣界十三里
距縣城南界十三里長至昌平縣界十三里
距縣城北界十三里長至昌平縣界十三里
距縣城東界十三里長至昌平縣界十三里
距縣城西界十三里長至昌平縣界十三里
距縣城南界十三里長至昌平縣界十三里
距縣城北界十三里長至昌平縣界十三里

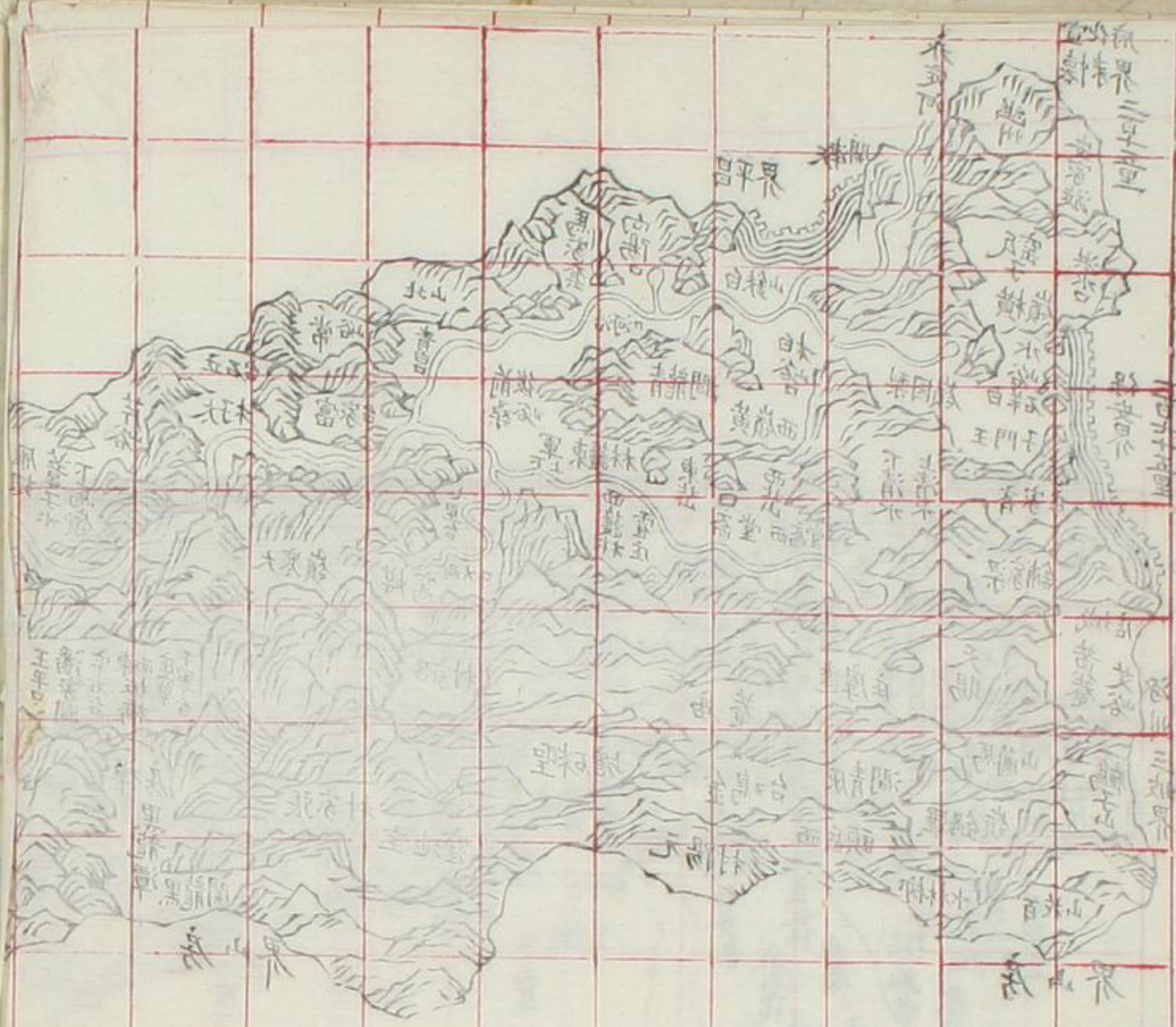
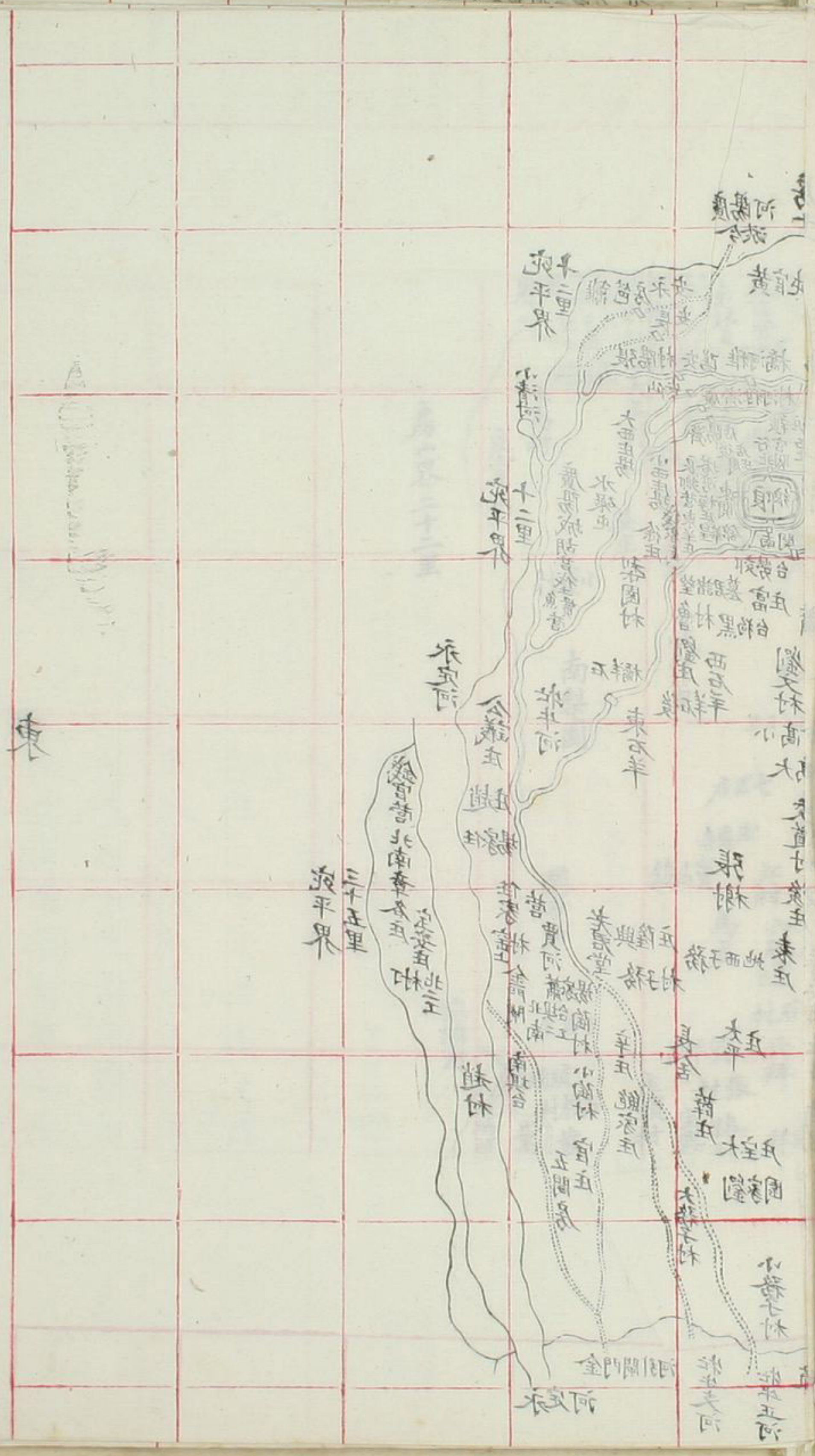




宛平縣圖 方二百里 經線三十九度五十五分 緯度依中綫



圖幅每十里經緯三十九度四十四分緯度三十九度



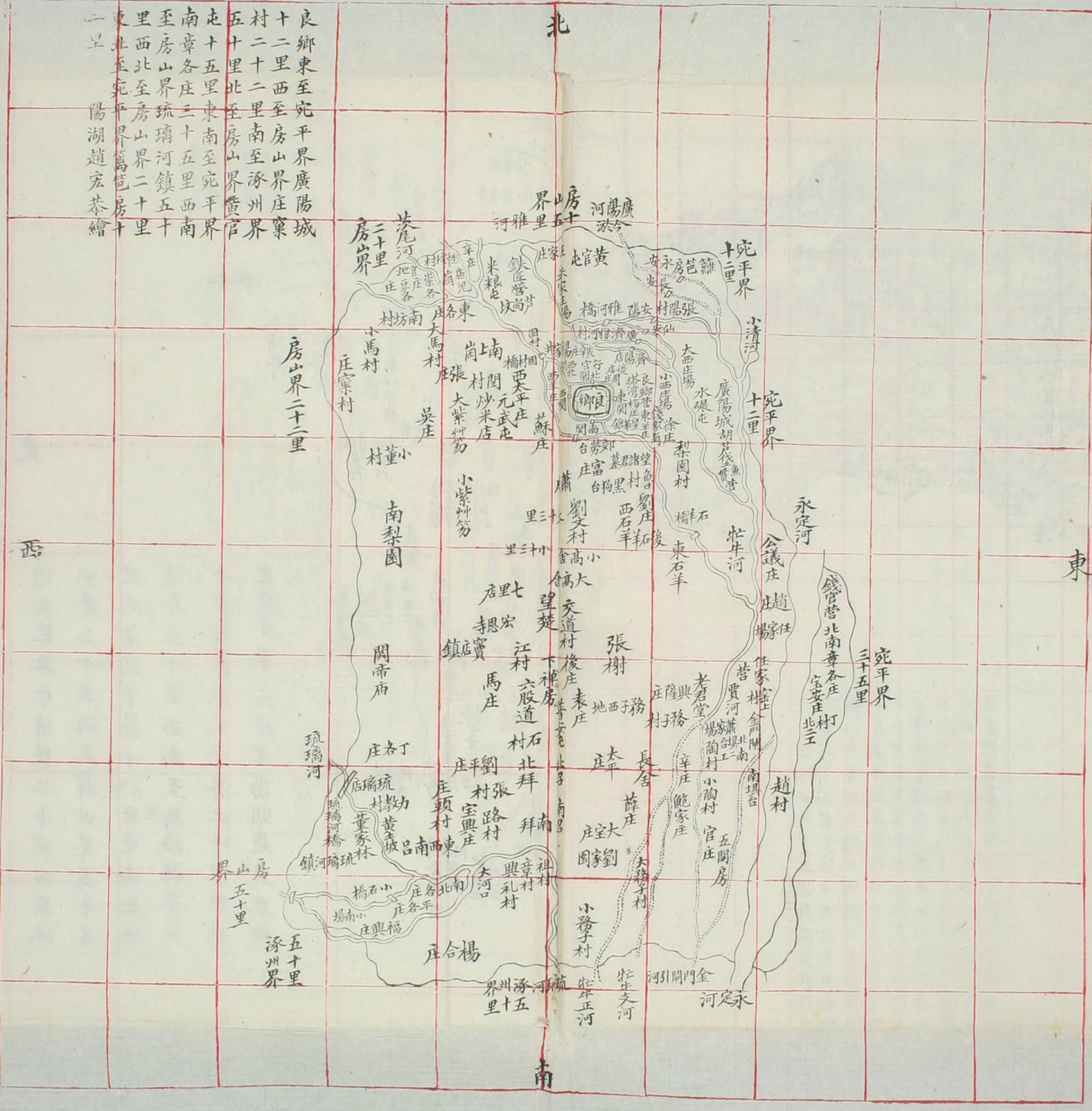
伏至對海界二百十五里
 北邊界界二百十五里
 東邊界界二百十五里
 南邊界界二百十五里
 西邊界界二百十五里
 東邊界界二百十五里
 南邊界界二百十五里
 西邊界界二百十五里
 東邊界界二百十五里
 南邊界界二百十五里
 西邊界界二百十五里





良鄉縣圖方一百里經綫三十九度四十四分緯綫西偏三分

良鄉東至宛平界廣陽城
 十二里西至房山界庄窠
 村二十二里南至涿州界
 五十里北至房山界廣官
 走十五里東南至宛平界
 南章各庄三十五里西南
 至房山界琉璃河鎮五十
 里西北至房山界二十里
 東北至宛平界葛各庄十
 二里 陽湖趙宏恭繪



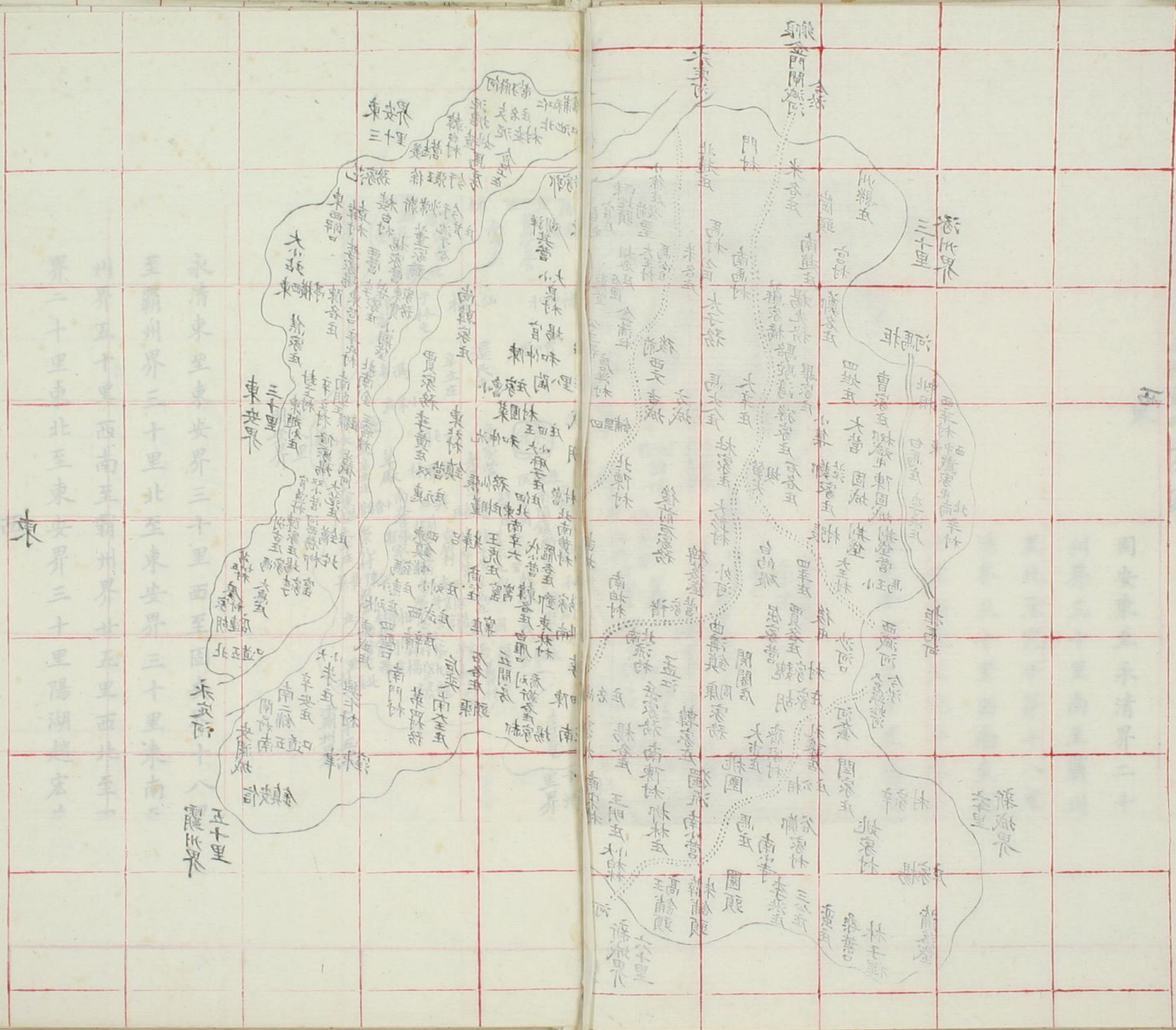
東

西

北

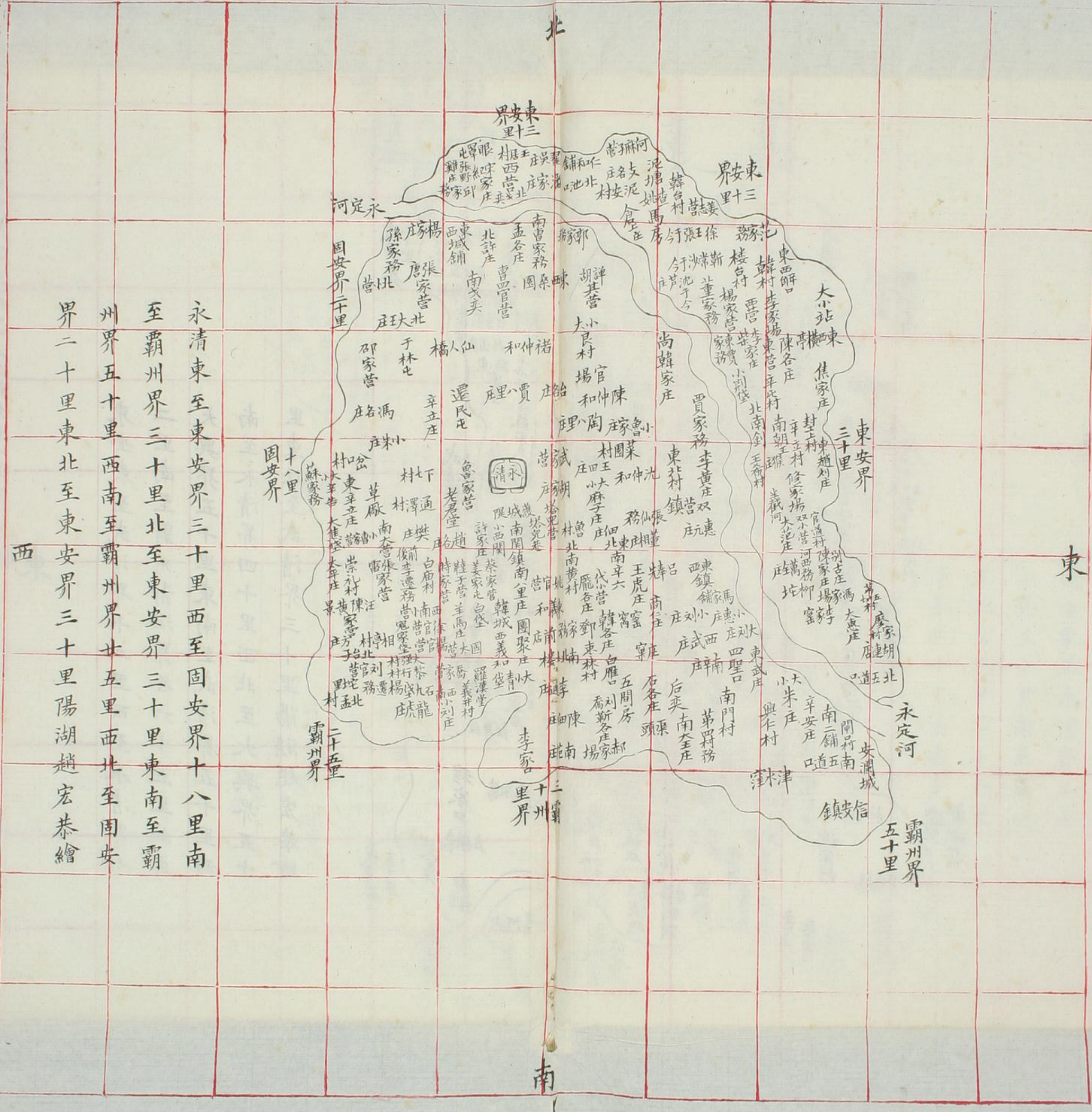
南

孫國 每十里為一節 三十六節 三十八節 三十九節 四十節



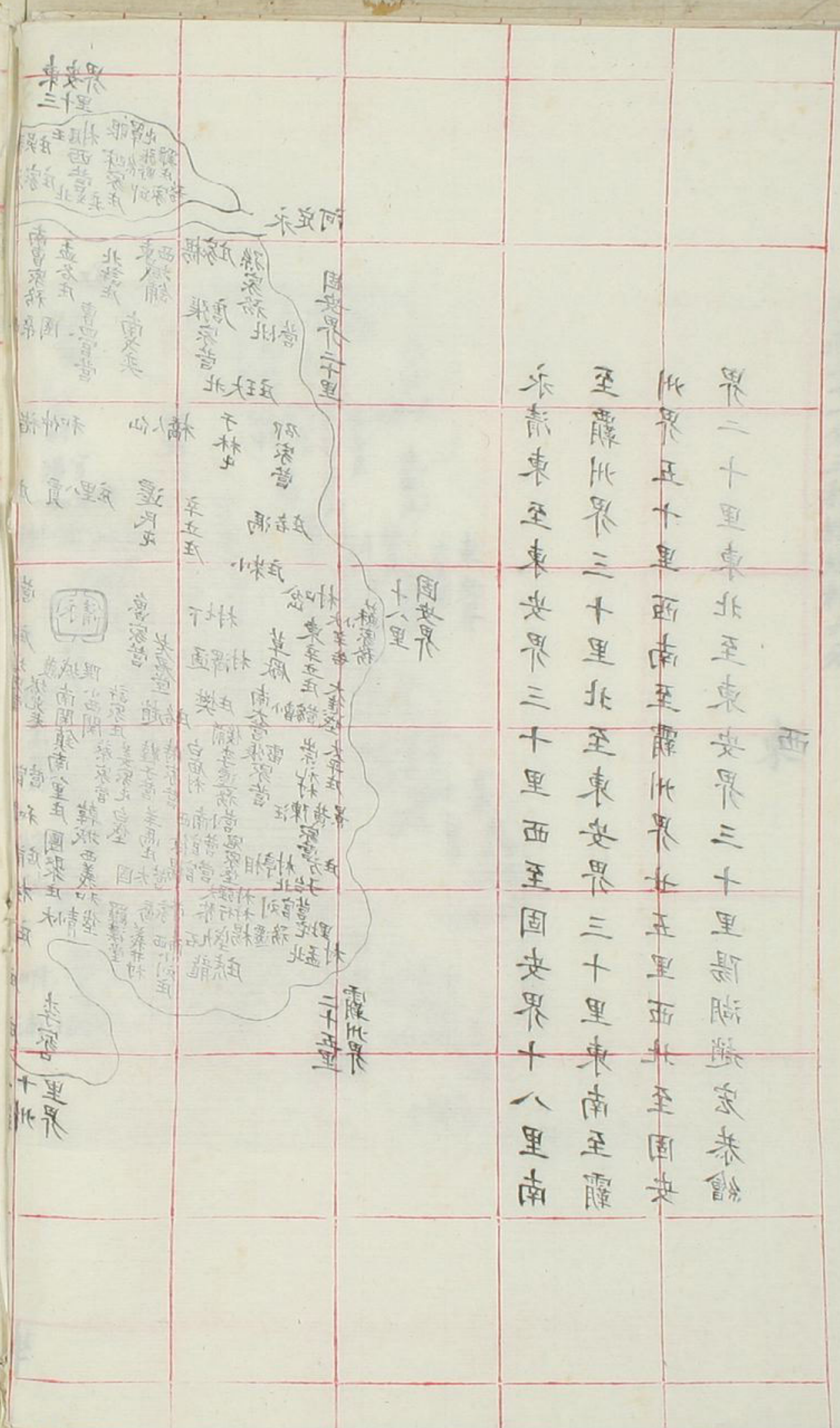
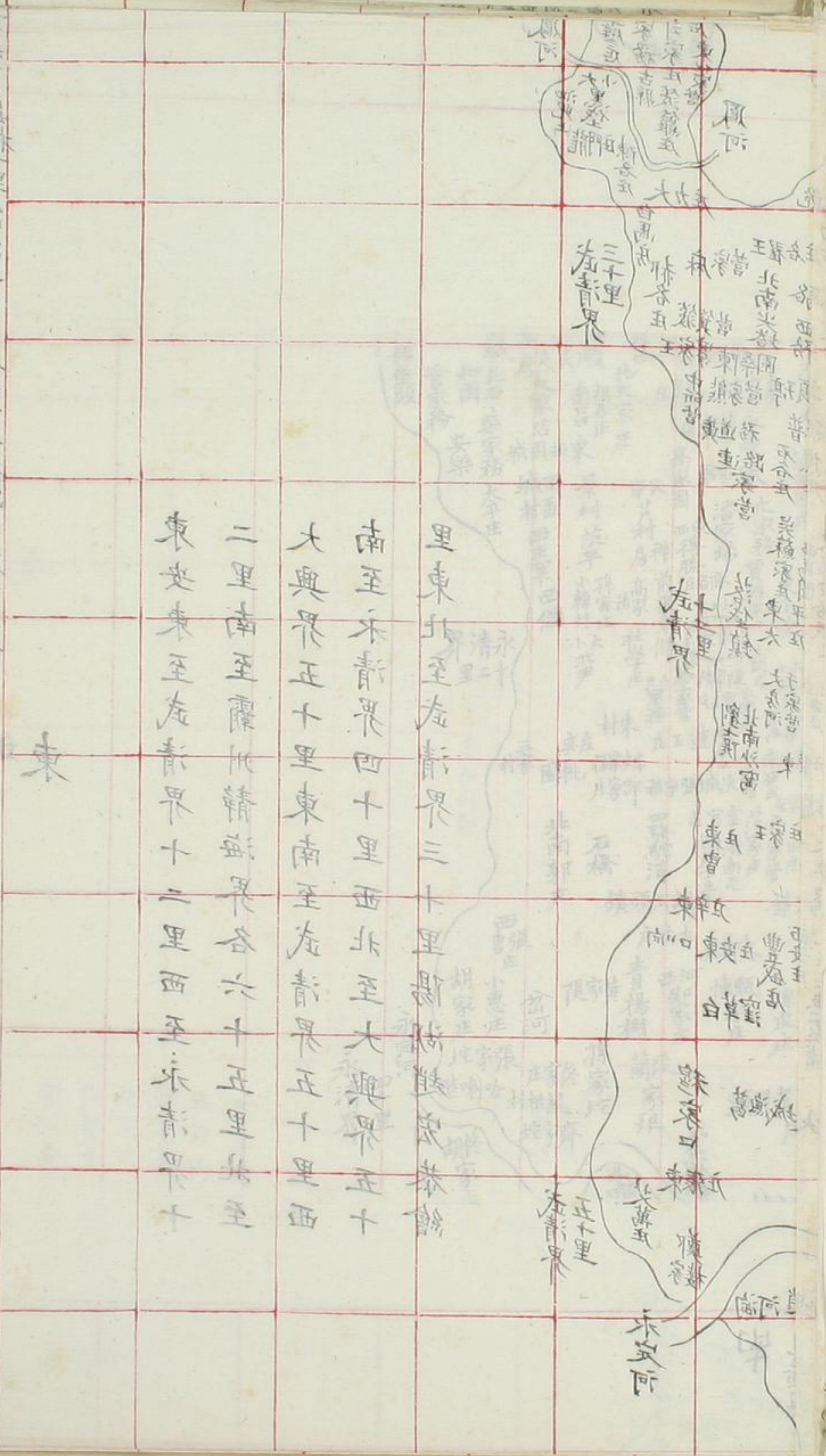


永清縣圖 方二百里 經線三十九度三十一分三秒 緯線六分



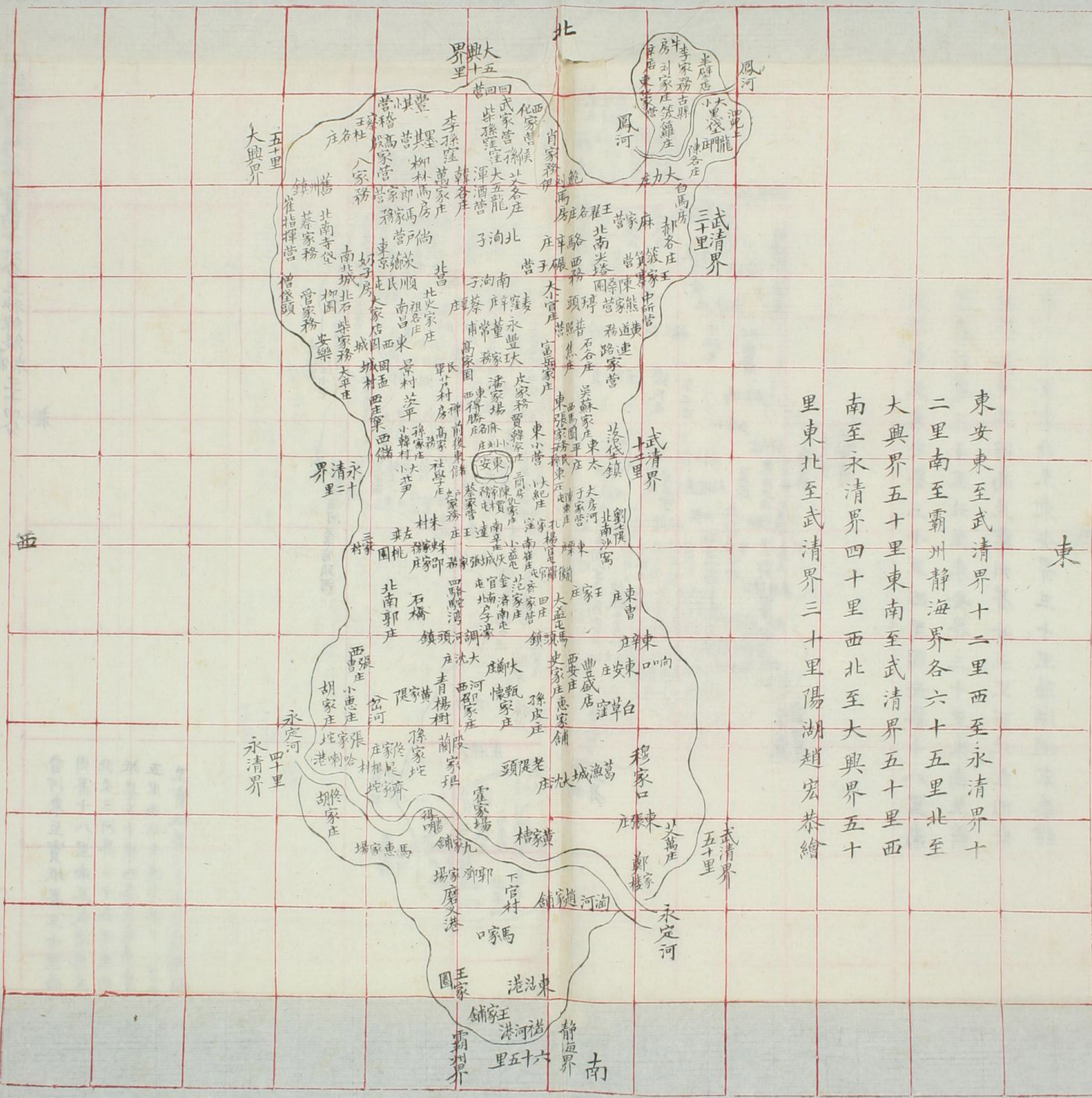
永清東至東安界三十里西至固安界十八里南
至霸州界三十里北至東安界三十里東南至霸
州界五十里西南至霸州界廿五里西北至固安
界二十里東北至東安界三十里陽湖趙宏恭繪

文編圖 每幅十里 每幅三十五里 每幅二十五里 每幅三十里





東安縣圖 方百里 每格十里 經綫三十九度二十五分 緯綫九十九分




東安東至武清界十二里 西至永清界十二里 南至霸州靜海界各六十五里 北至大興界五十五里 東北至武清界三十里 陽湖趙宏恭繪

圖六百里 總計三千六百三十六畝 東三十四畝

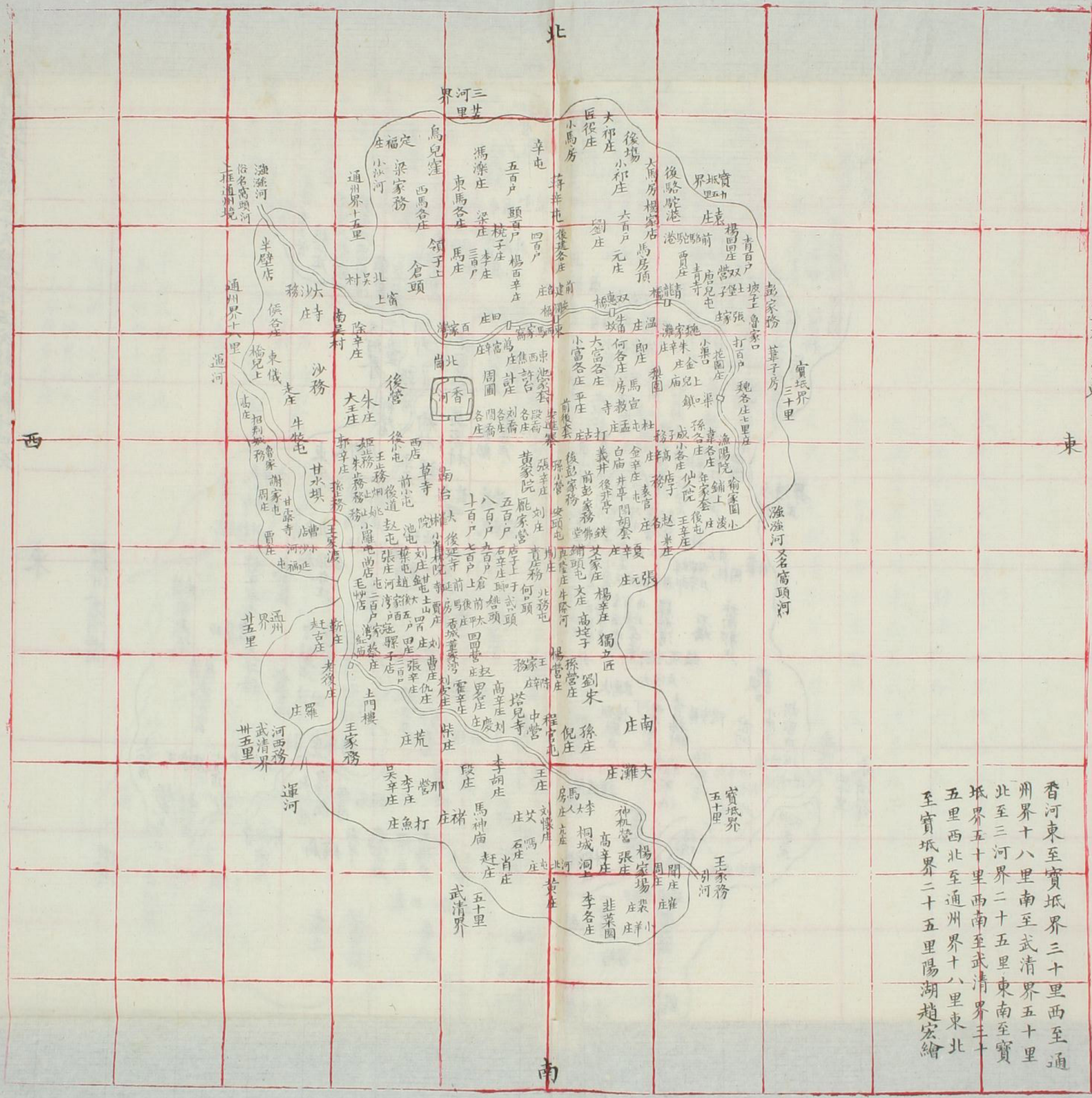
東

至寶界二十五里 斷斷
五里西北至面州界十八里
界五十五里 西南至老龍界
北至三阿界二十五里 東南
界十八里 南至老龍界五
香阿東至寶界三十里 西





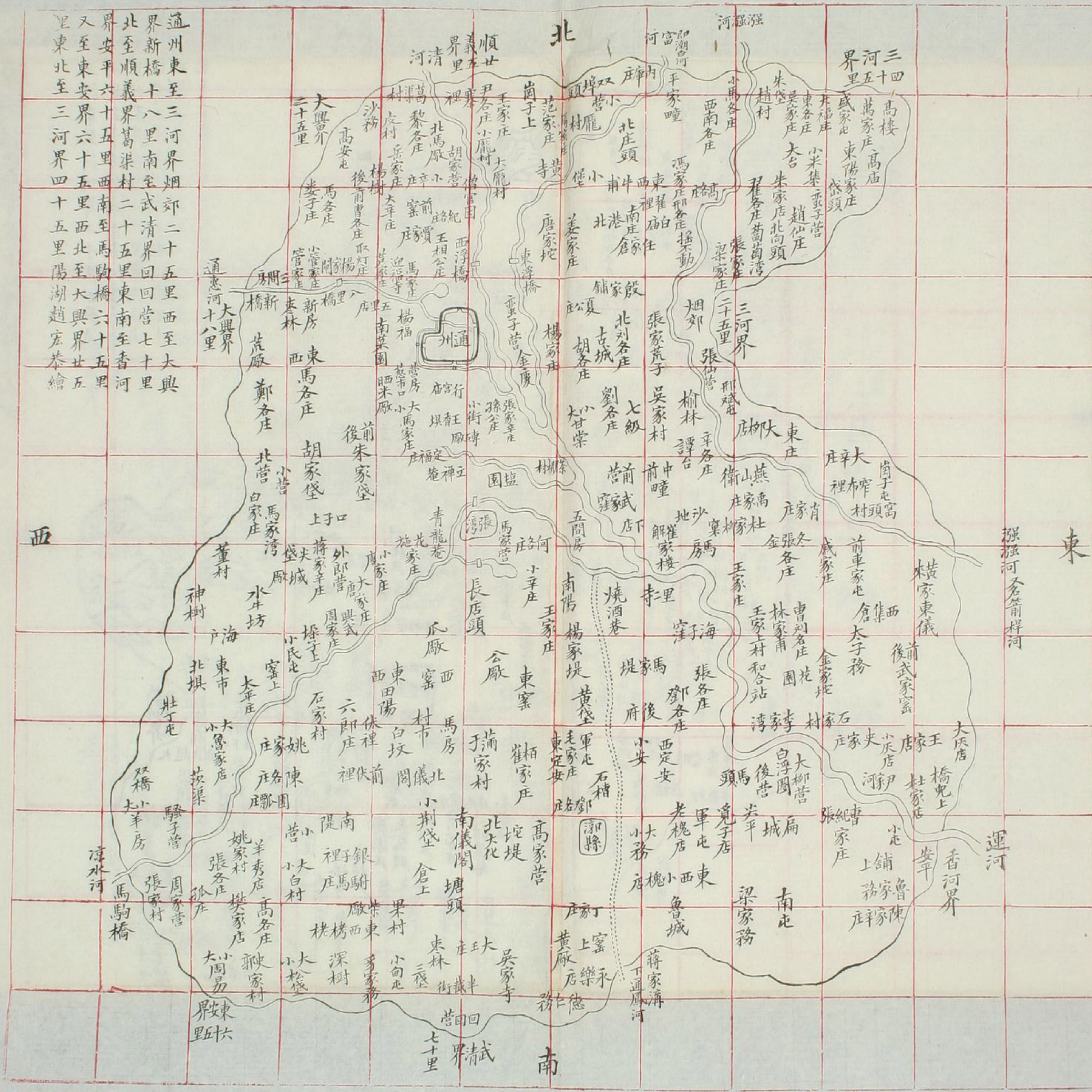
香河縣圖 方百里 經綫三十九度四十六分三秒 緯綫東偏三十四分



香河東至寶坻界三十里西至通州界十八里南至武清界五十里北至三河界二十五里東南至寶坻界五十里西南至武清界三十里至寶坻界二十五里陽湖趙宏繪

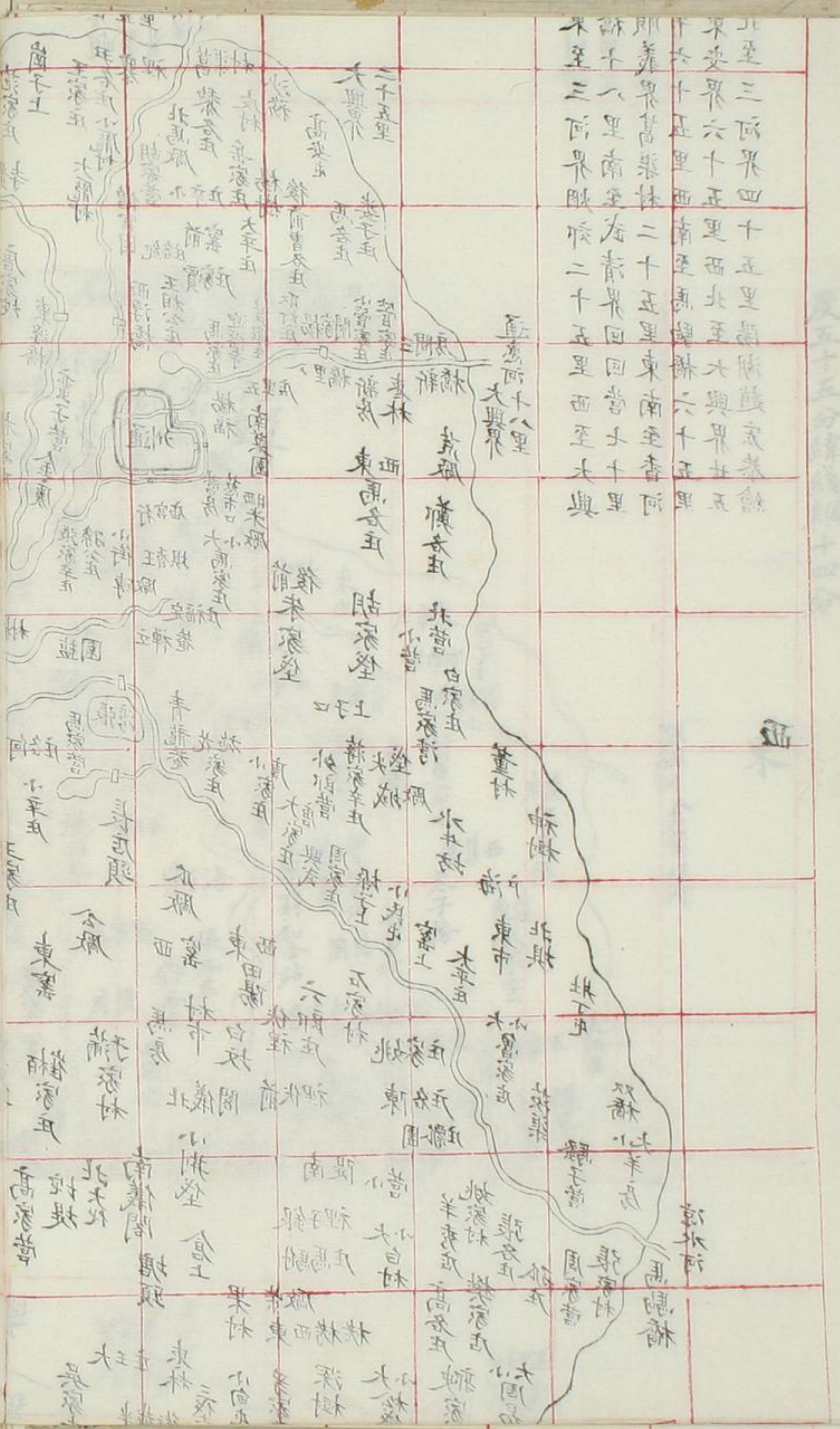
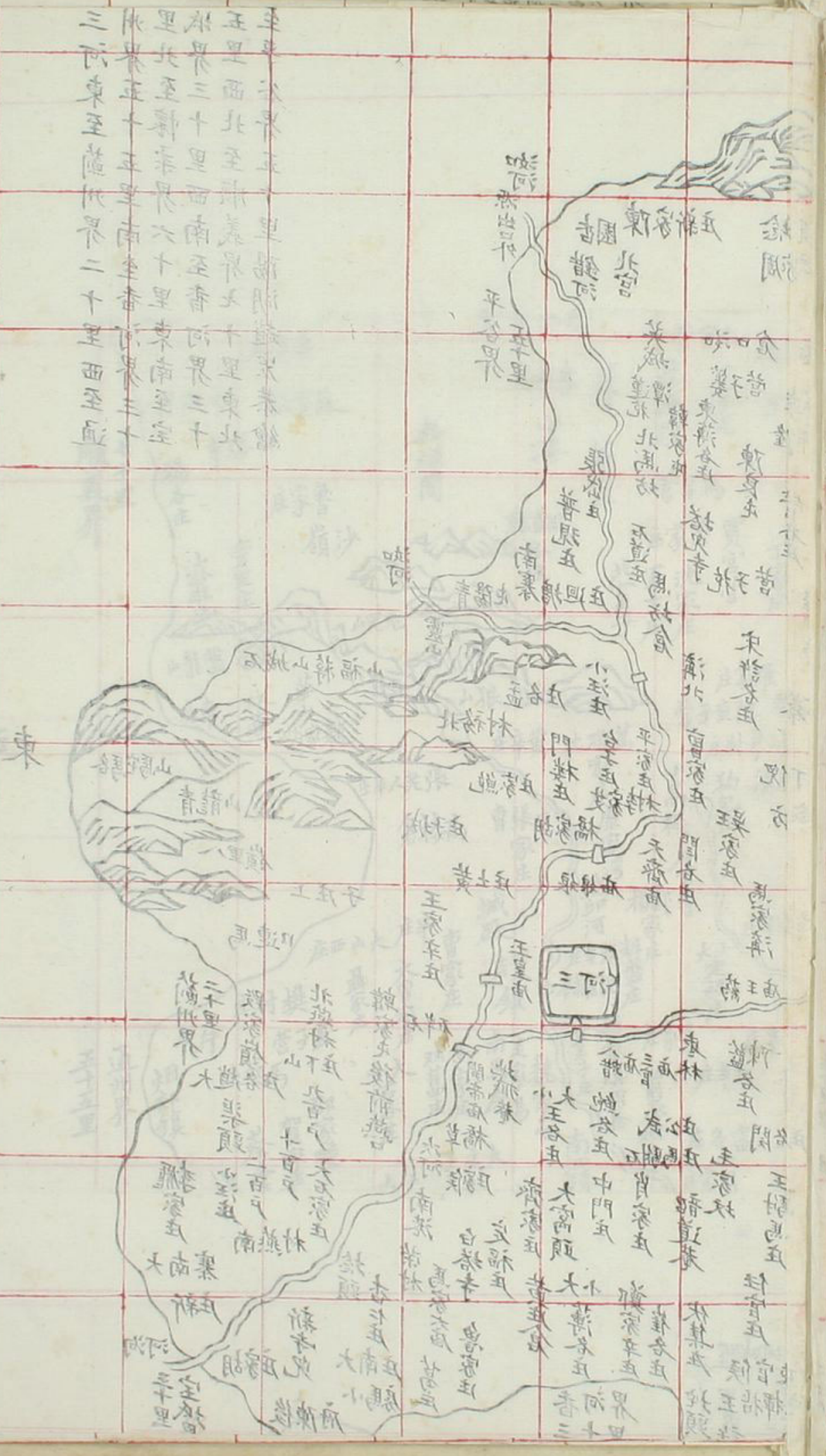


通州全圖
 方百里經緯三十九度五十五分緯線偏十四分



通州東至三河界烟郊二十五里西至大興
 界新橋十八里南至武清界回營七十里
 北至順義界葛渠村二十五里東南至香河
 界安平六十五里西南至馬駒橋六十五里
 又至東安界六十五里西北至大興界北五
 里東北至三河界四十五里陽湖趙宏恭繪

圖經卷之四十四 卷之四十五 卷之四十六

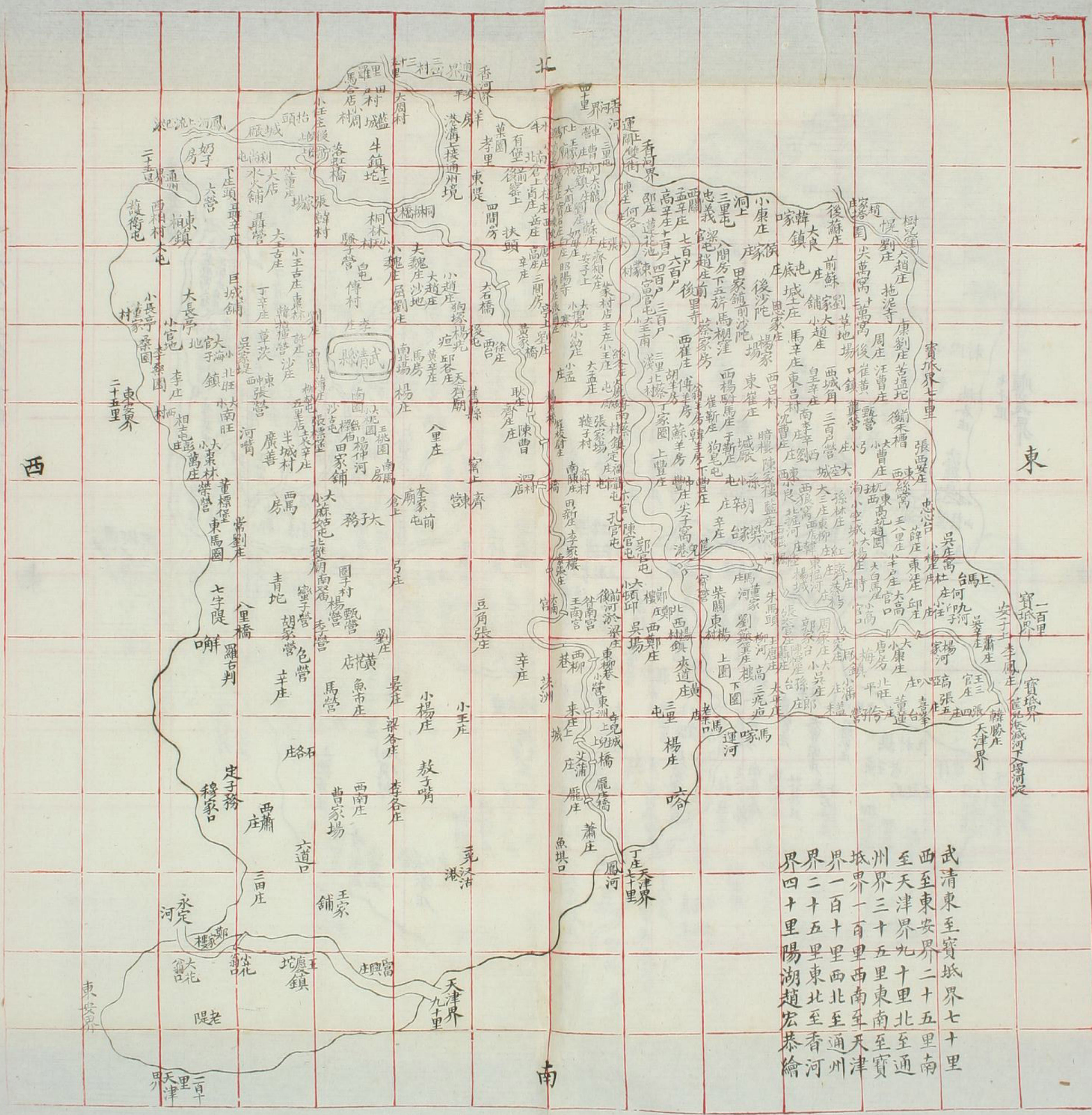


北至三區界四十里
東至界六十里
西至界六十里
南至界六十里
東至界六十里
西至界六十里
南至界六十里
東至界六十里
西至界六十里
南至界六十里






武清縣圖 方百十里 經線三十九度三十二分 緯線東八分三秒



武清東至寶坻界七十里
西至東安界二十五里南
至天津界九十里北至通
州界三十五里東南至寶
坻界一百里西南至天津
界二十五里西北至香河
界四十里陽湖趙宏恭繪

國朝縣志卷之三十六 縣志卷之三十六

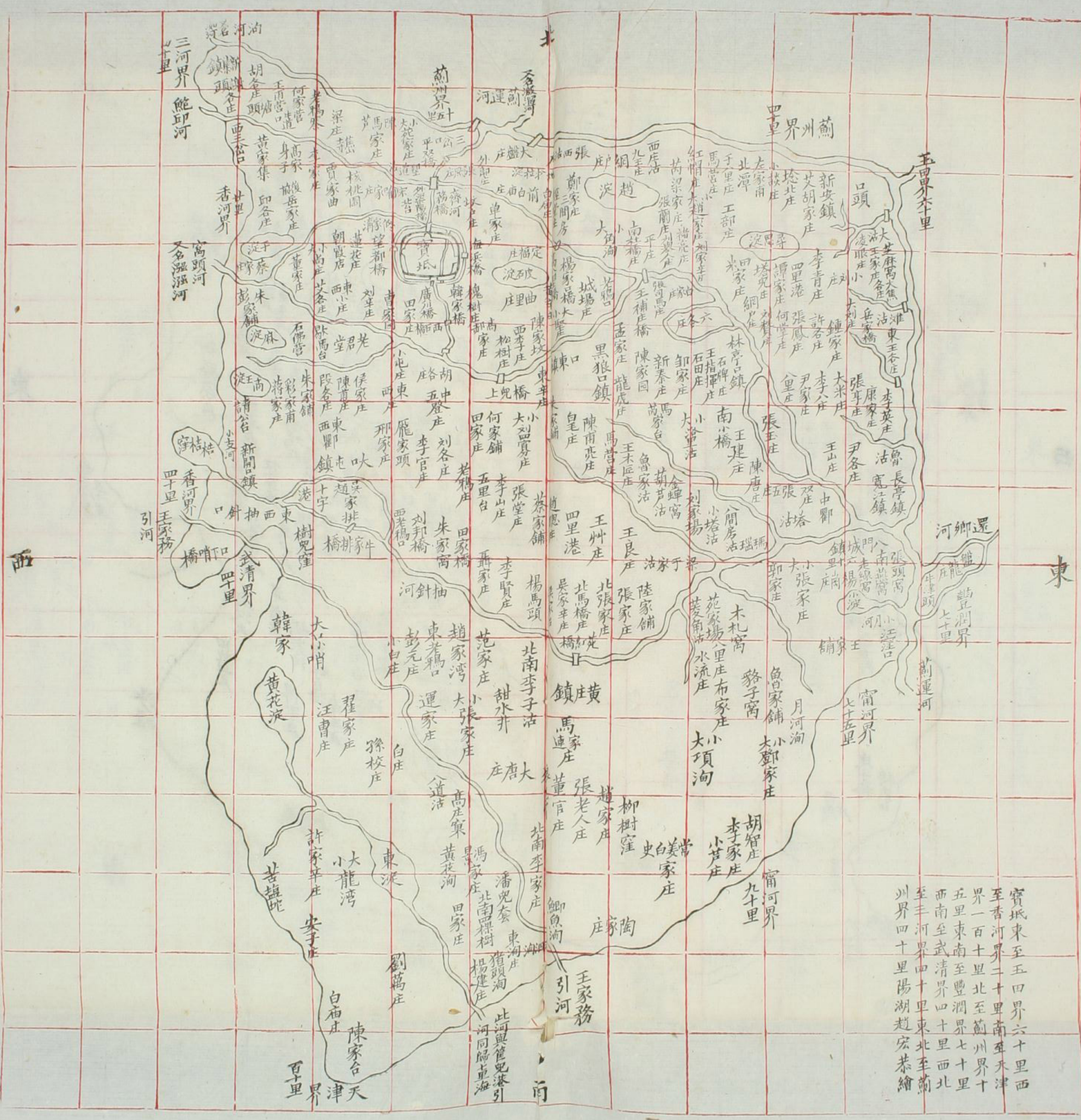


依界四十里
 西南至海
 在里東至
 界一百十里
 至界二十里
 界東至四十里



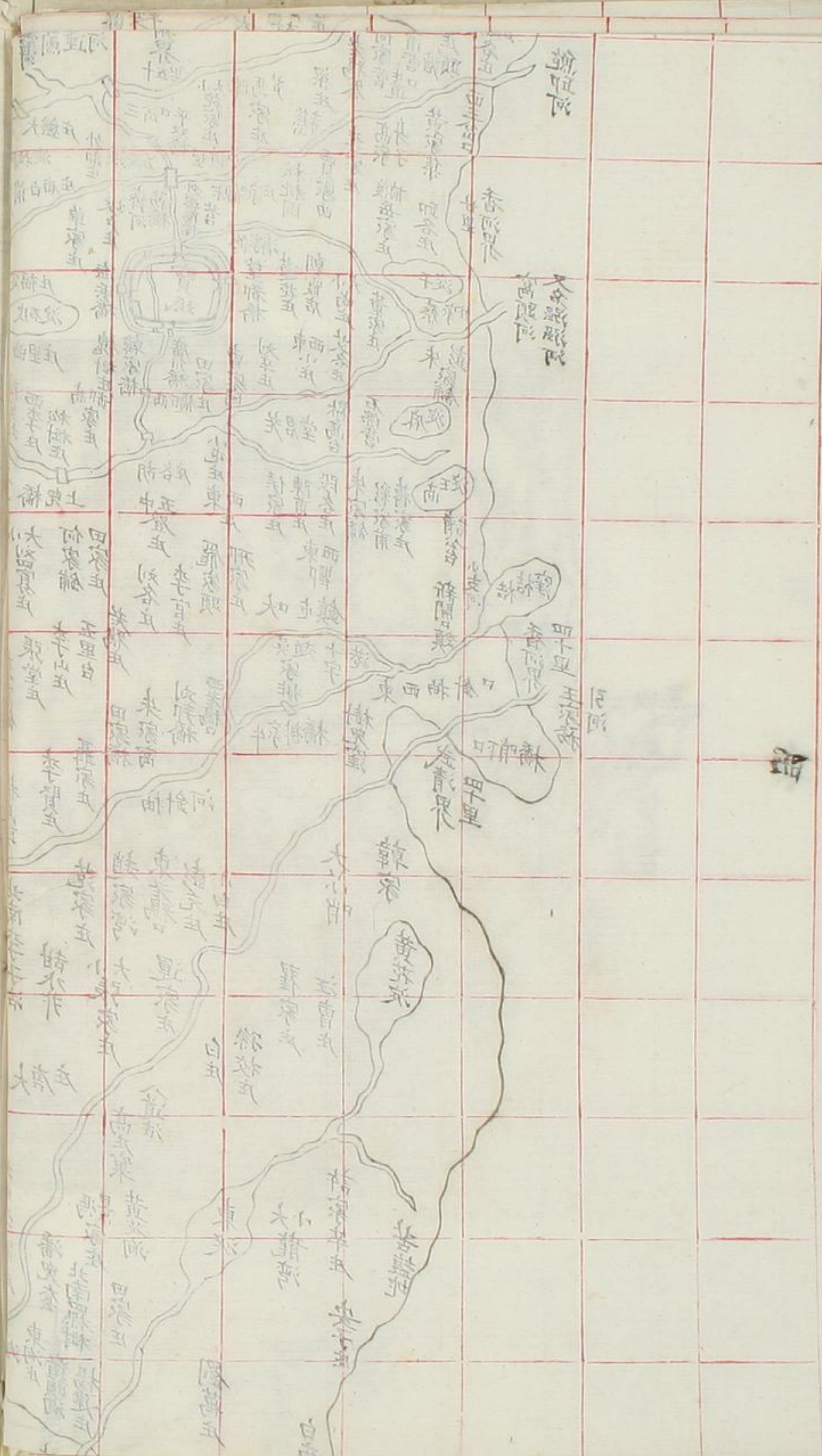



寶坻縣圖 方百里 經綫三十九度四十五分 緯綫輻五十三分



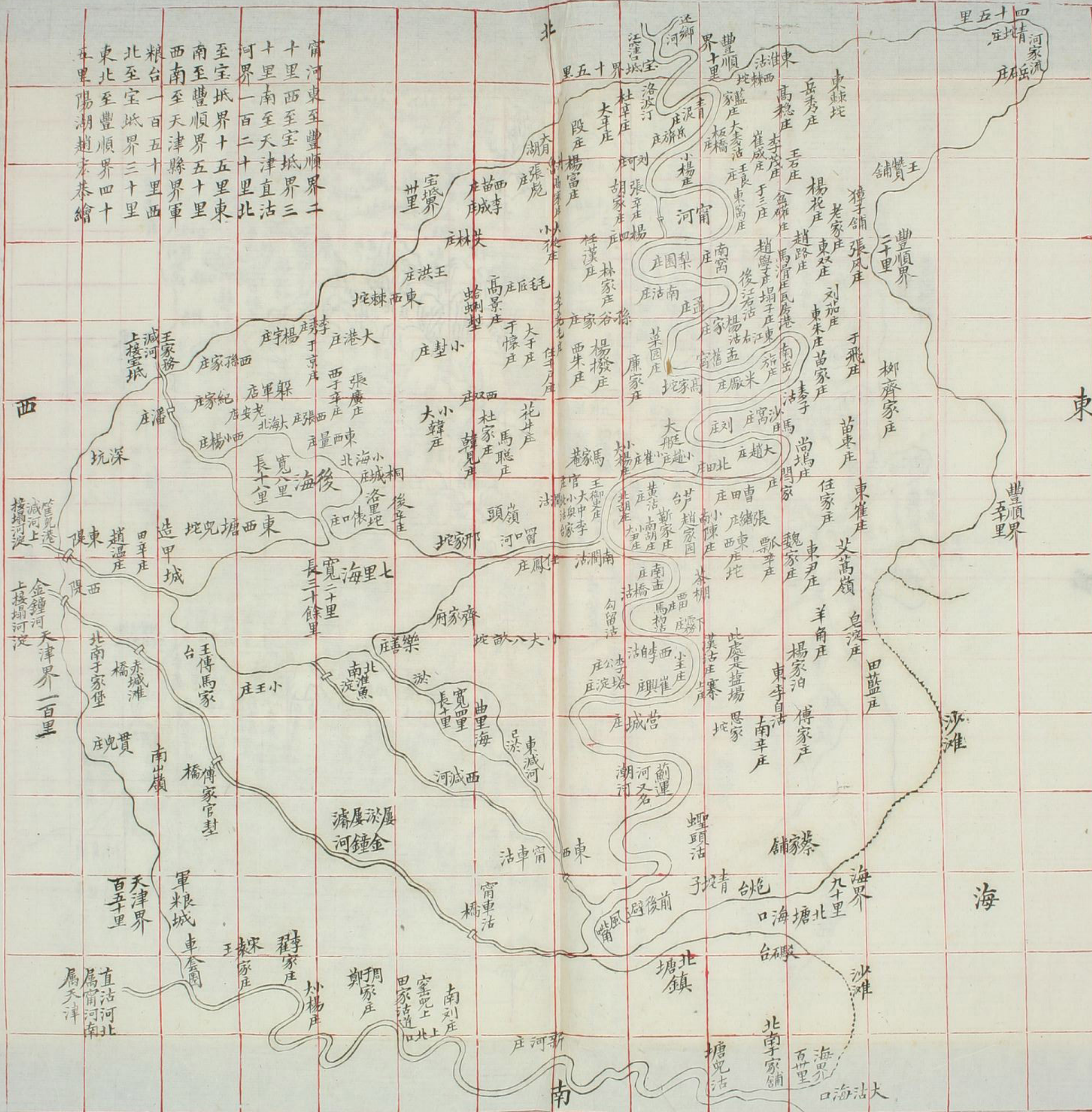
寶坻東至玉四界六十里西至香河界二十里南至天津界一百十里北至薊州界十五里東南至豐潤界七十里西南至武清界四十里西北至三河界四十里東北至薊州界四十里陽湖趙宏恭繪

海林十里 四里 三十五里 二十六里 五里 每里一里 〇十





甯河縣圖 方百里 經緯三十九度二十九分五秒 緯線一〇度十分



甯河東至豐順界二十里
西至寶坻界三十里
南至天津直沽河界一百二十里
北至寶坻界十五里
東至豐順界五十里
西南至天津縣界五十里
糧台一百五十里
北至寶坻界三十里
東北至豐順界四十里
在里陽湖趙家恭繪

西

東

海

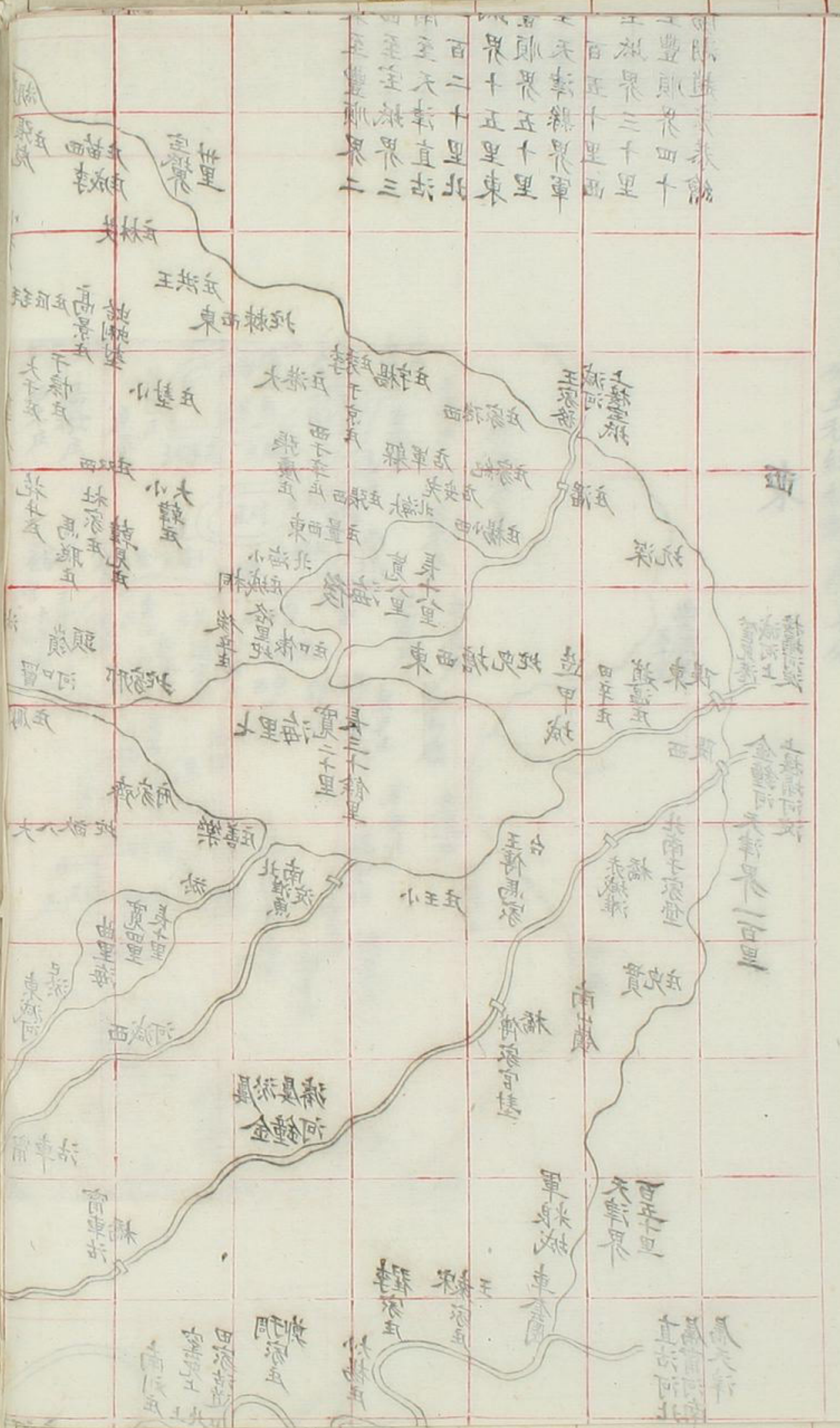
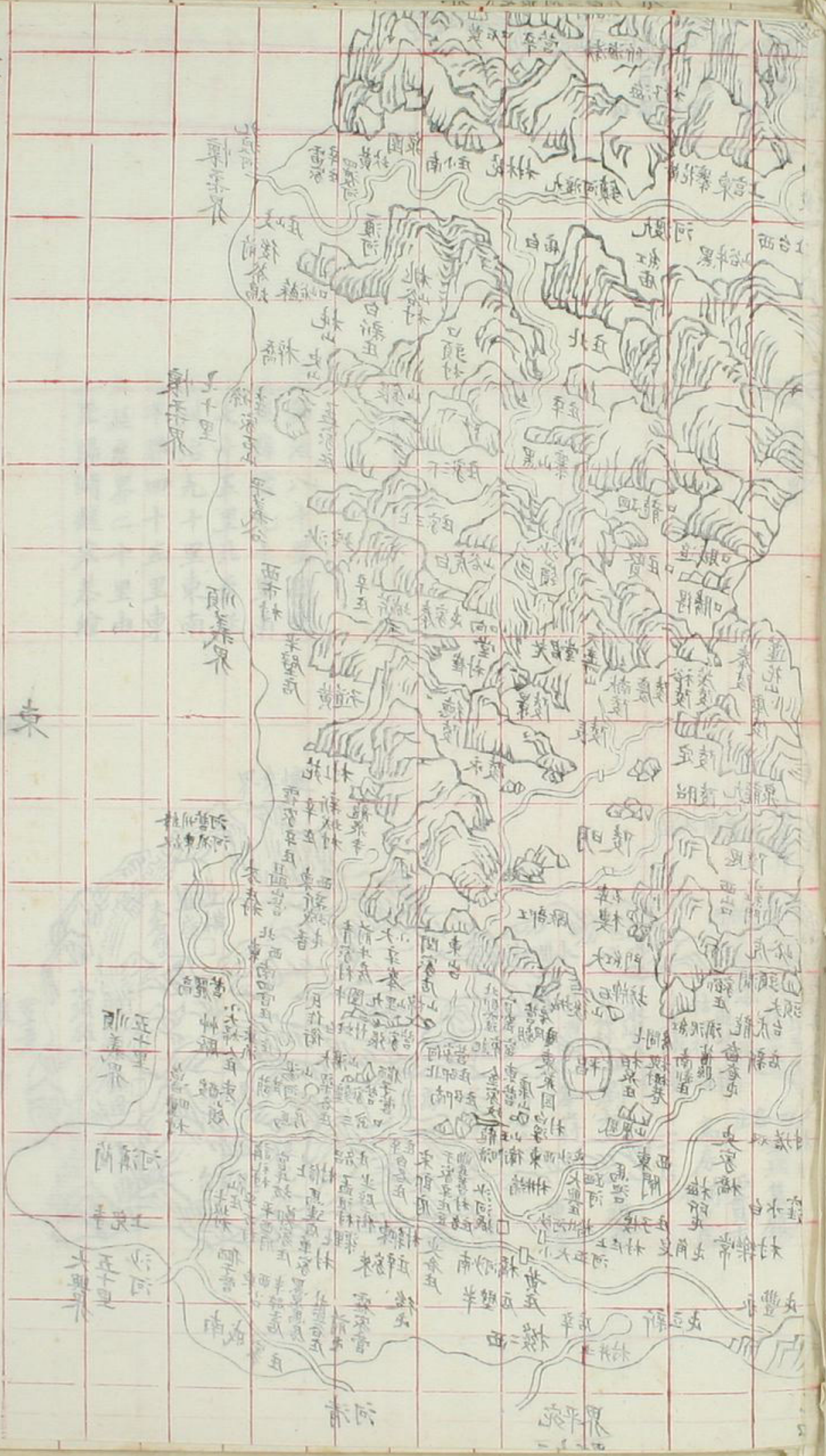
南

天津界一百里

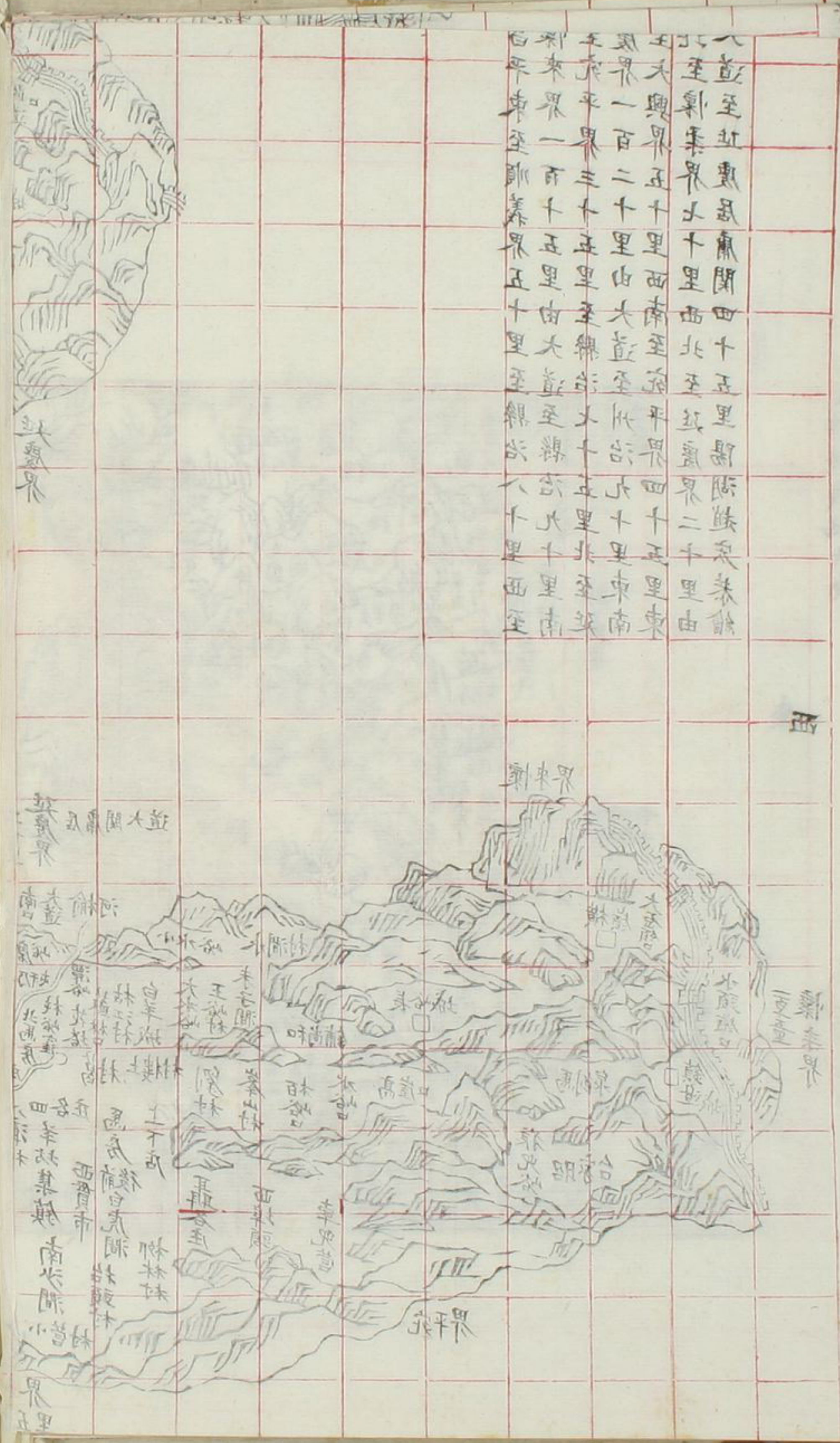

天津界

直沽河北屬甯河南屬天津

圖
卷
第
十
四
號
甲
辰
庚
十
三
公
正
海
陸
軍
圖
卷
第
十
四
號



大清一統志卷一百一十五

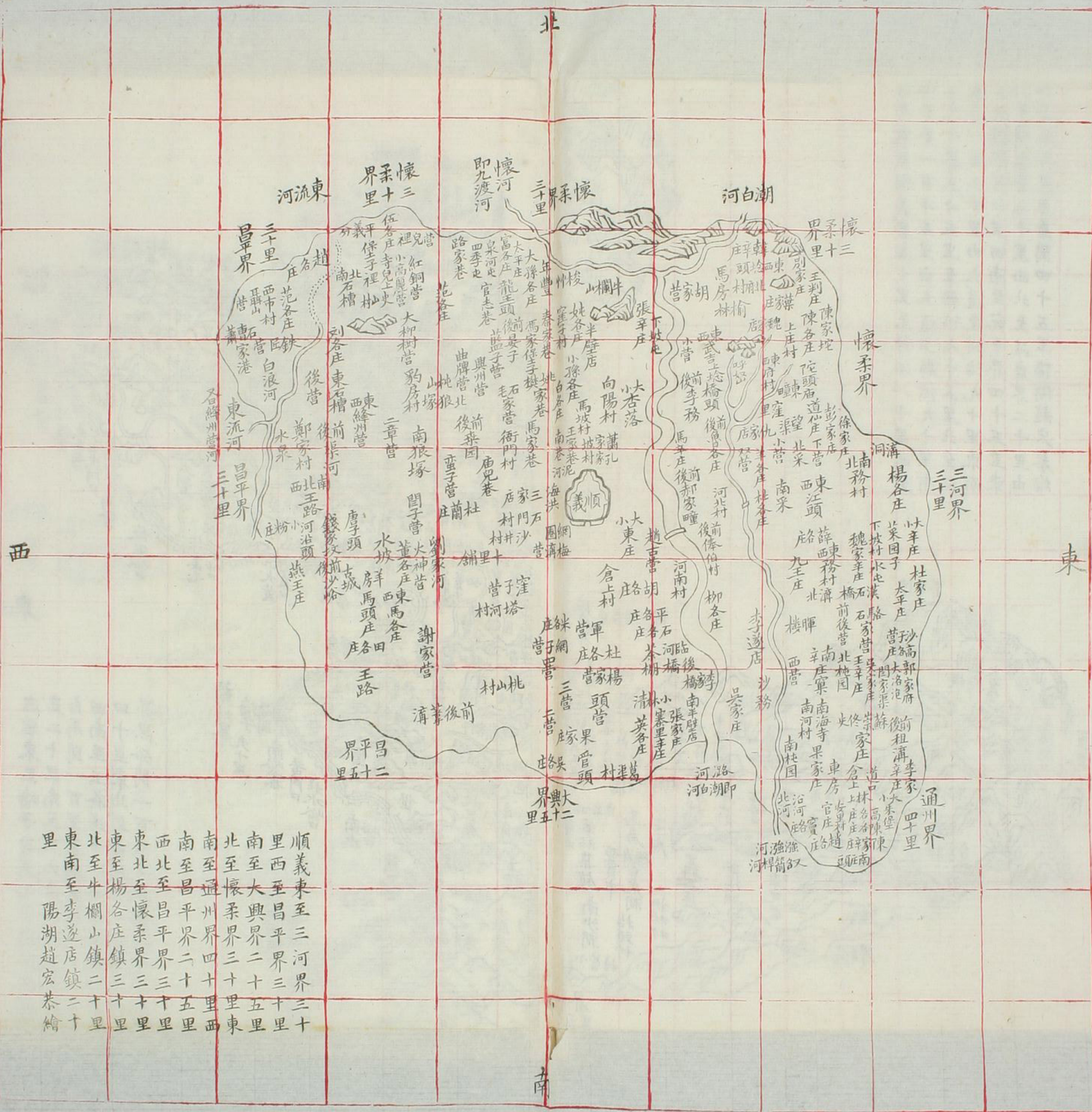


一、直隸至北平縣關四十五里
 二、北平縣關至北平府城二十里
 三、北平府城至北平府城二十里
 四、北平府城至北平府城二十里
 五、北平府城至北平府城二十里
 六、北平府城至北平府城二十里
 七、北平府城至北平府城二十里
 八、北平府城至北平府城二十里
 九、北平府城至北平府城二十里
 十、北平府城至北平府城二十里





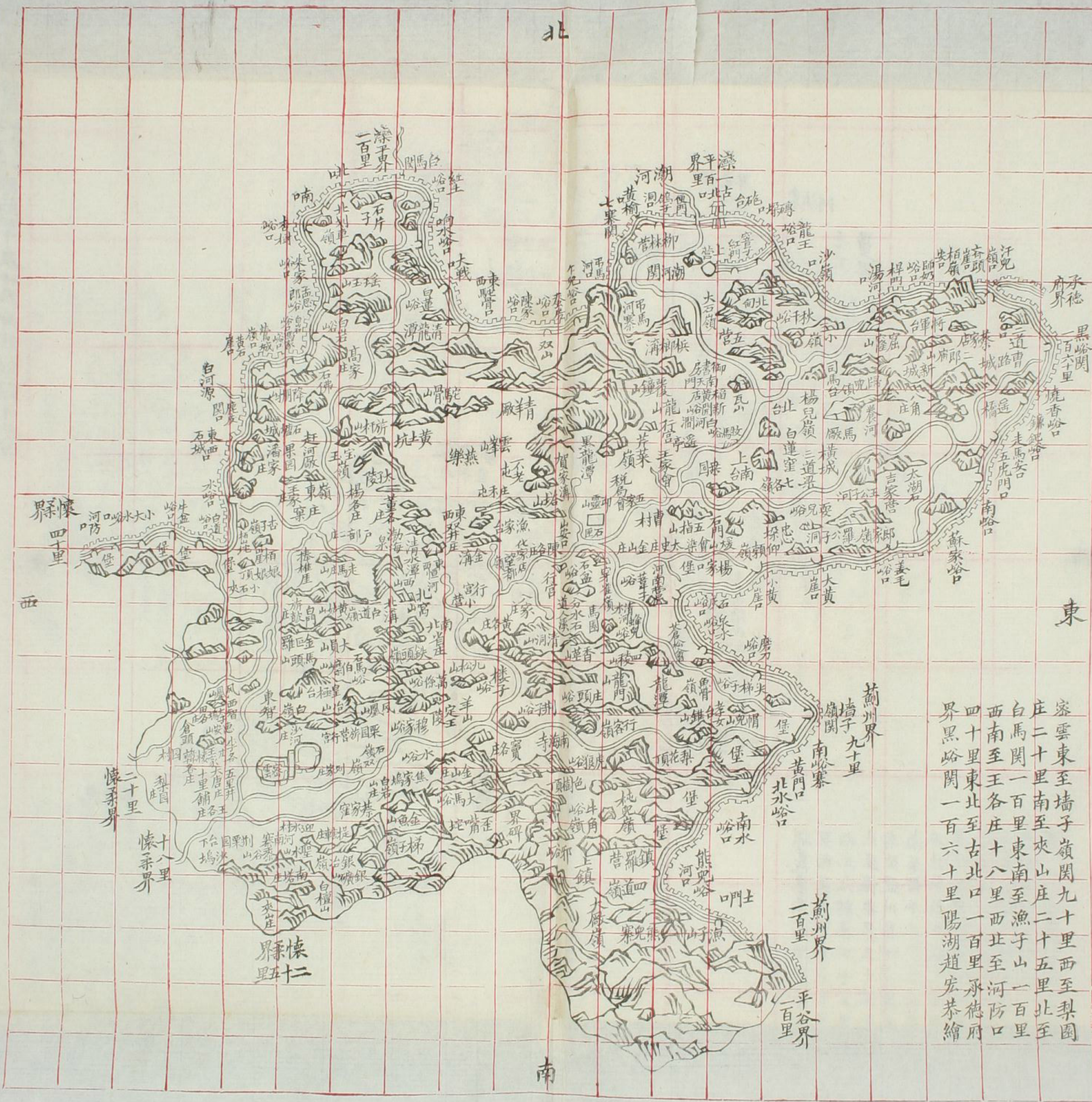
順義縣圖 方一百里 經綫甲度。九分緯綫編十三分



順義東至三河界三十里
 西至昌平界三十里
 南至大興界二十五里
 北至懷柔界三十里
 南至通州界四十里
 西至昌平界二十五里
 東北至懷柔界三十里
 東至楊各庄鎮三十里
 北至牛欄山鎮二十里
 東南至李遂店鎮二十里
 陽湖趙宏恭繪



容雲縣圖
 方二百里
 經綫四十三度三十分
 緯綫二十六分




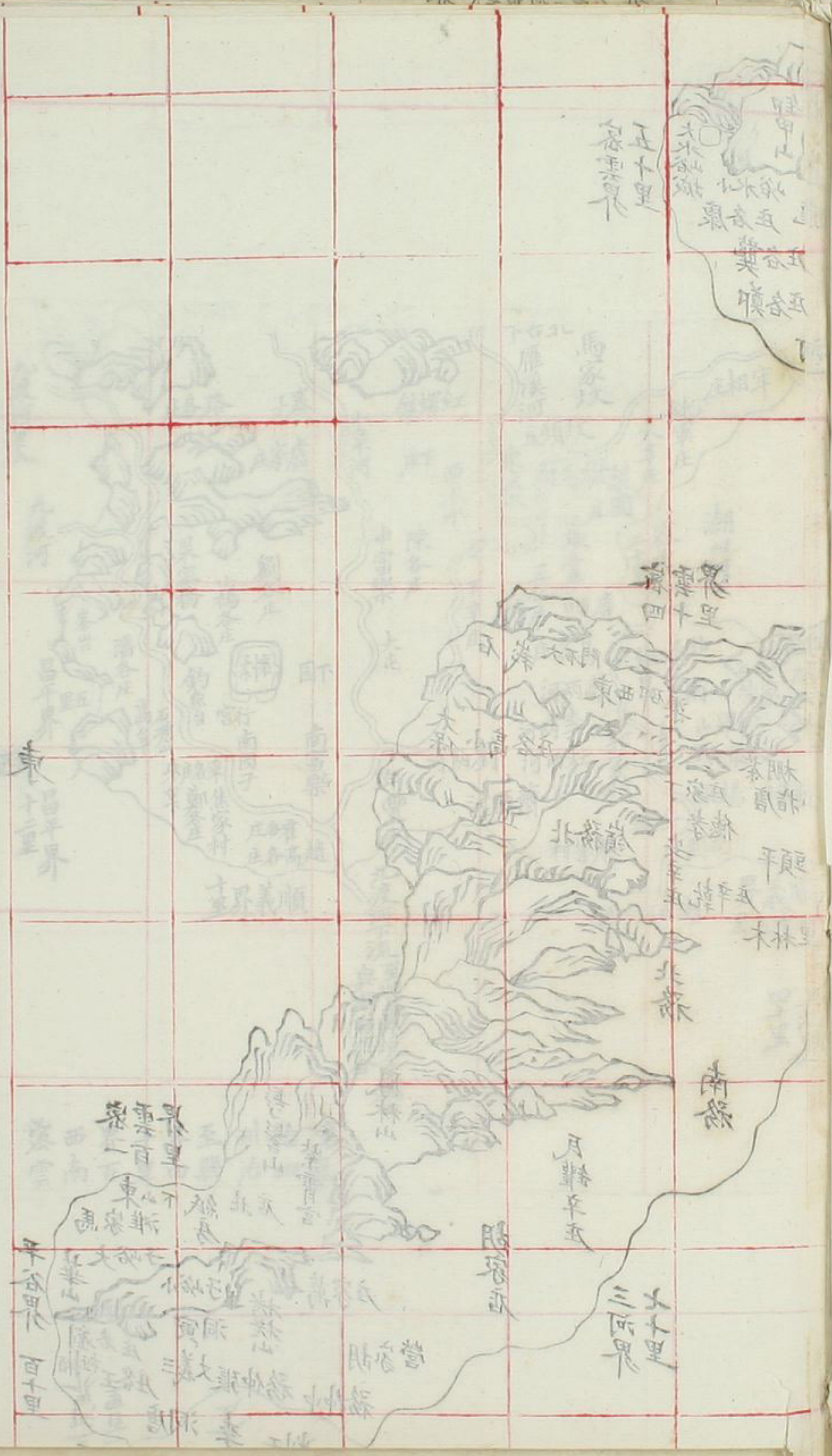
容雲東至墻子嶺九十里西至梨園
 庄二十里南至夾山庄二十五里北至
 白馬關一百里東南至漁子山一百里
 西南至王各庄八里西北至河防口
 四十里東北至古北口一百里承德府
 界黑峪關一百六十里陽湖趙宏恭繪

薊州界
 一百里
 平谷界
 一百里

懷柔界
 二十里
 懷柔界
 十八里

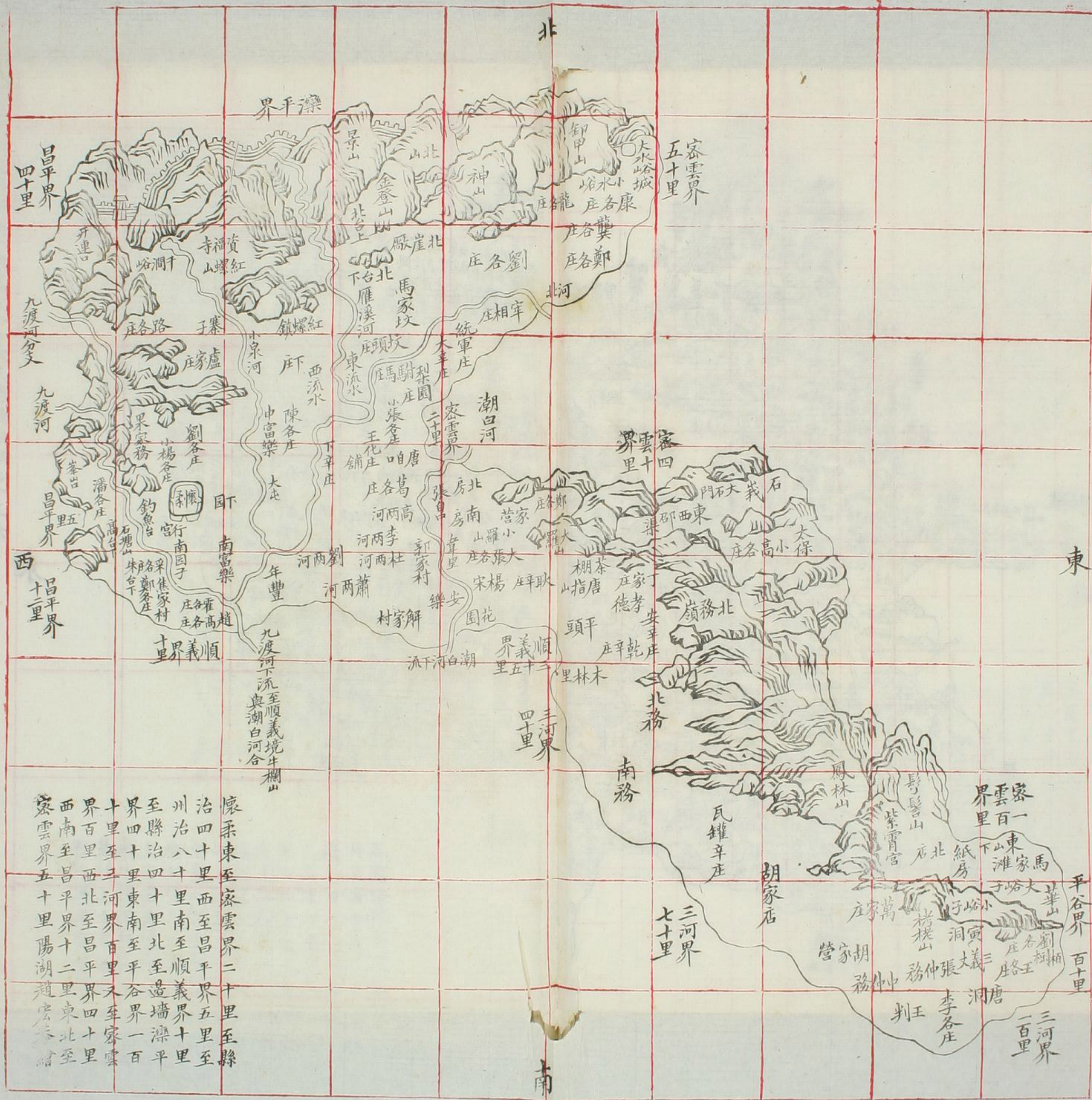
懷柔界
 五十二里

海圖 每幅十里 陸路 甲辰十次 公輸 庚申十二次





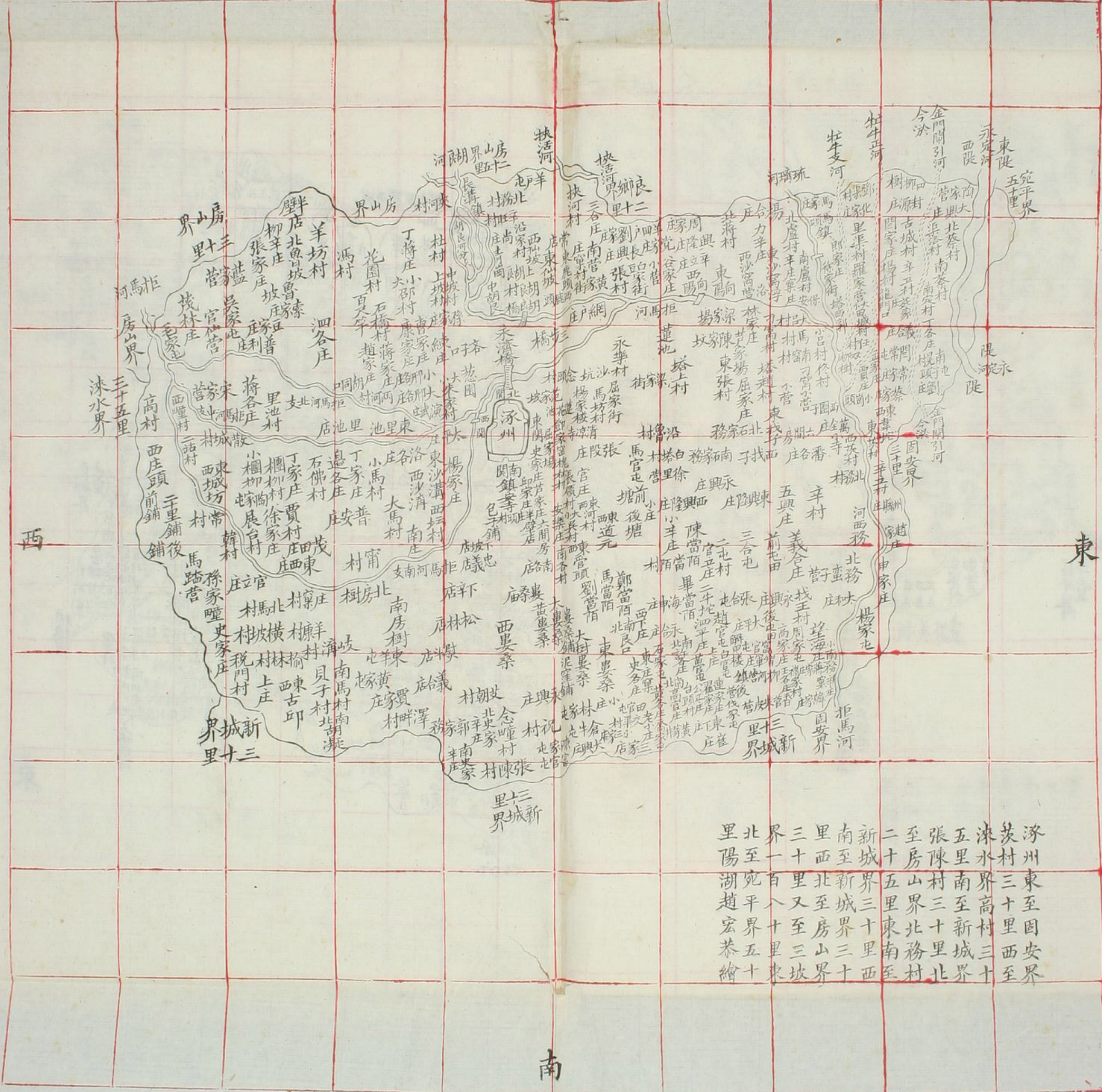
懷柔縣圖 每方百里 經綫四十九度九分 緯綫輜十二分



懷柔縣東至密雲界二十里至縣
 治四十里西至昌平界五里至
 州治八十里南至順義界十里
 至縣治四十里北至邊牆濼平
 界四十里東南至平谷界一百
 十里至三河界百里又至密雲
 界百里西北至昌平界四十里
 西南至昌平界十二里東北至
 密雲界五十里陽湖趙店等處



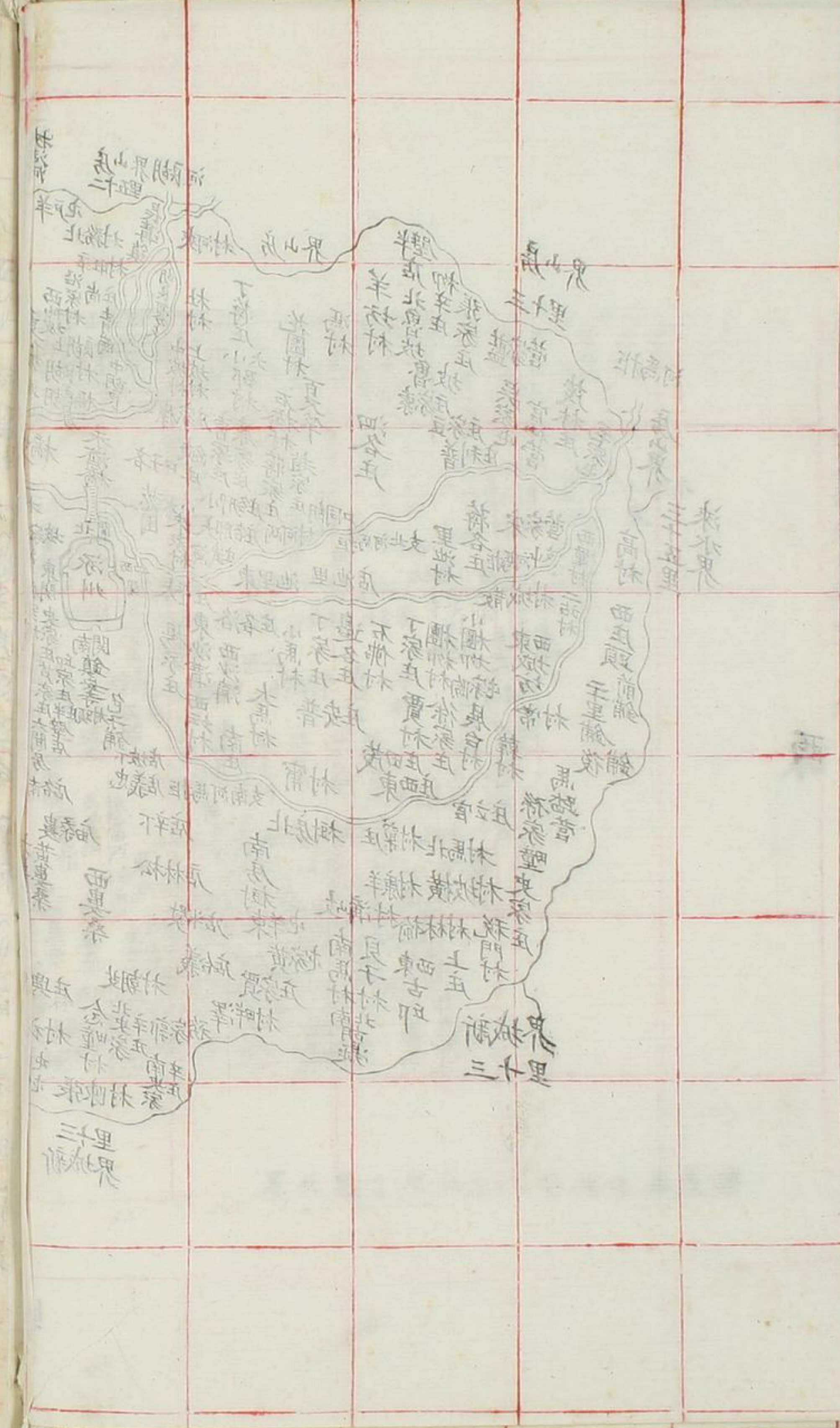

涿州全圖每方百里經綫三十九度三十一分三秒緯綫編二十三



涿州東至固安界
茨村三十里西至
涿水界高村三十
五里南至新城界
張陳村三十里北
至房山界北務村
二十五里東南至
新城界三十里西
南至新城界三十
里西北至房山界
三十里又至三坡
界一百八十里東
北至宛平界五十
里陽湖趙宏恭繪

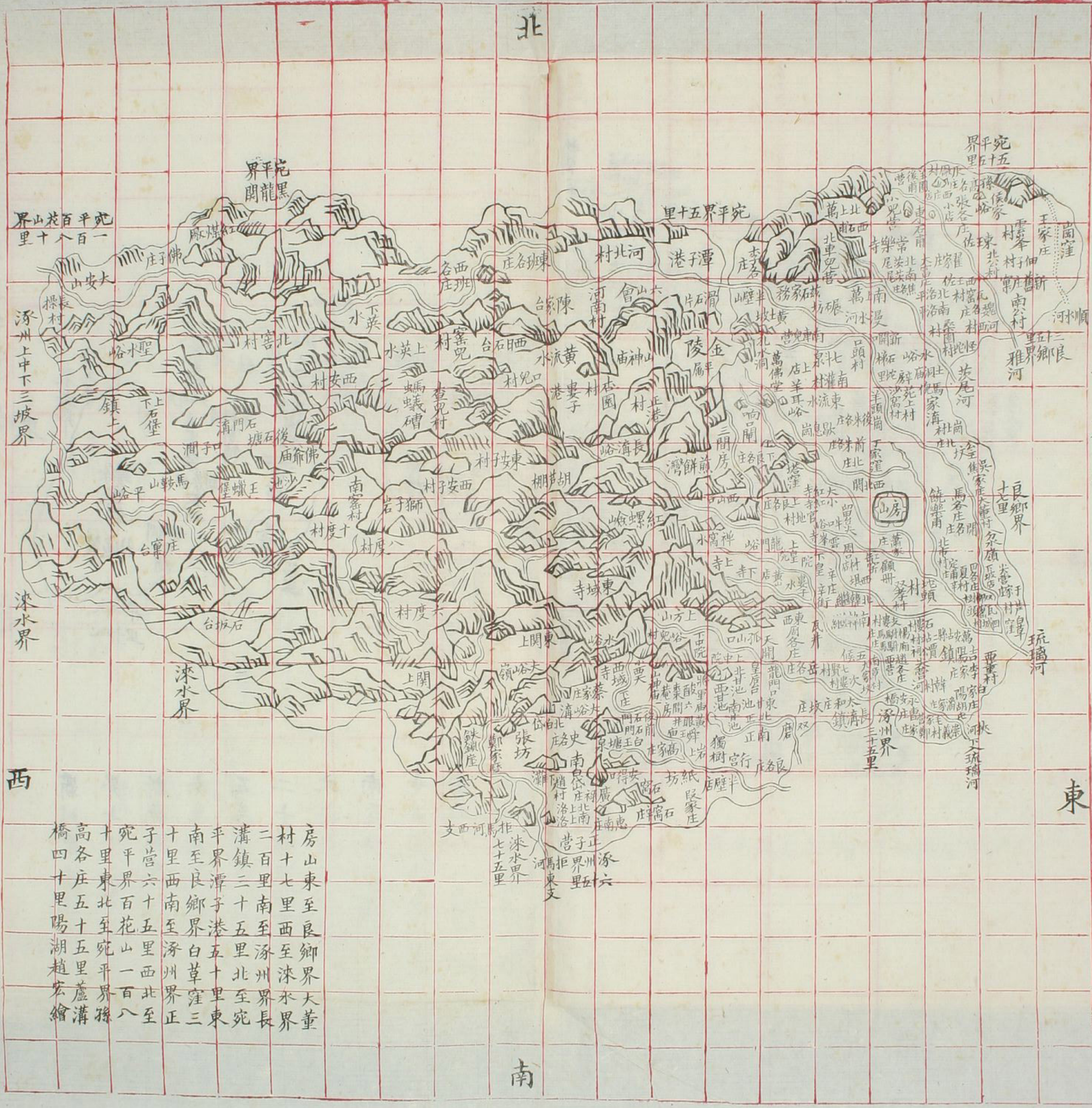
南

緯圖 每緯十里 經圖 每經二十里 四十四 緯圖 每緯二十里 經圖 每經三十里



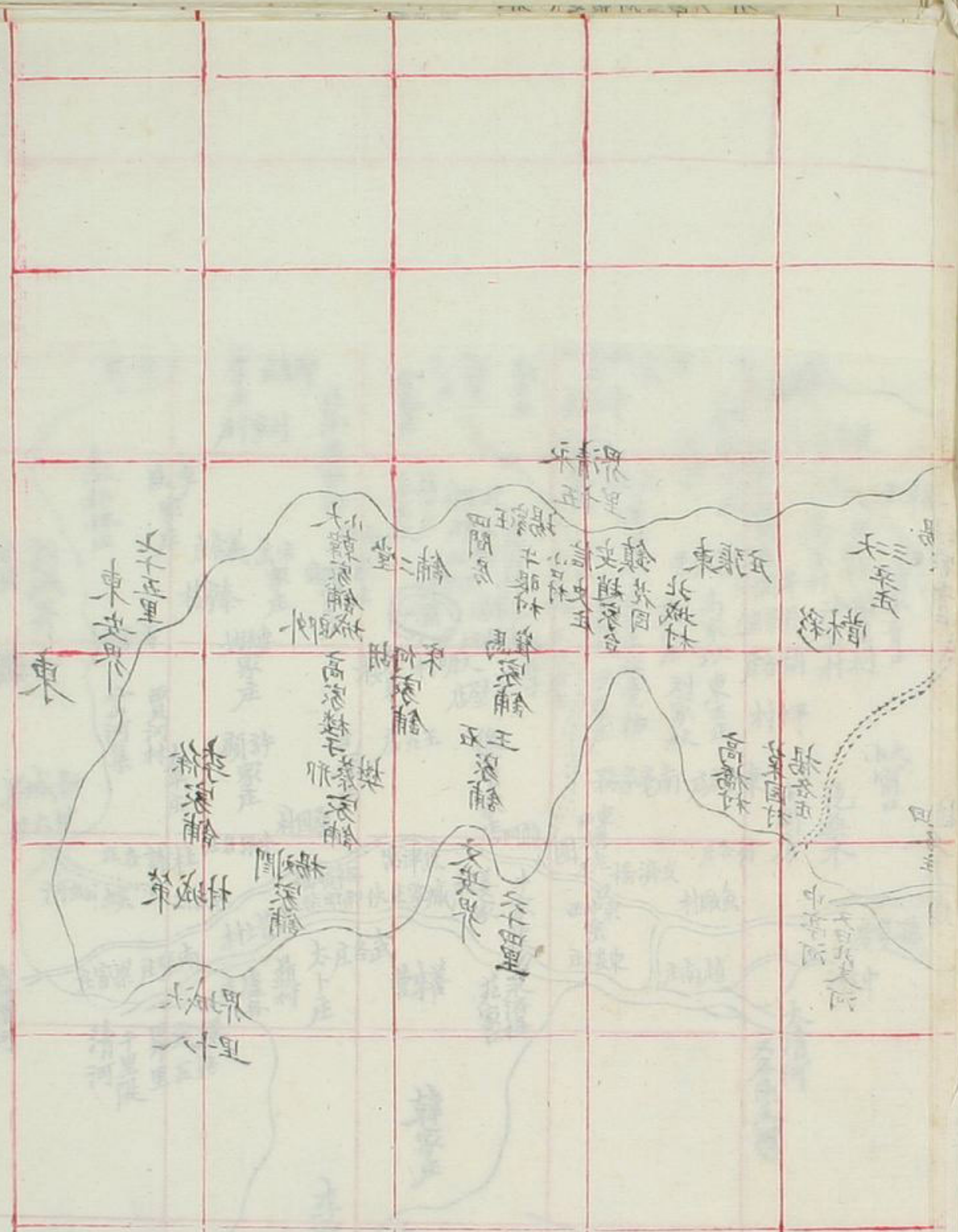


房山縣圖 方二百里 經綫三十九度四十四分 緯綫西二三分三秒

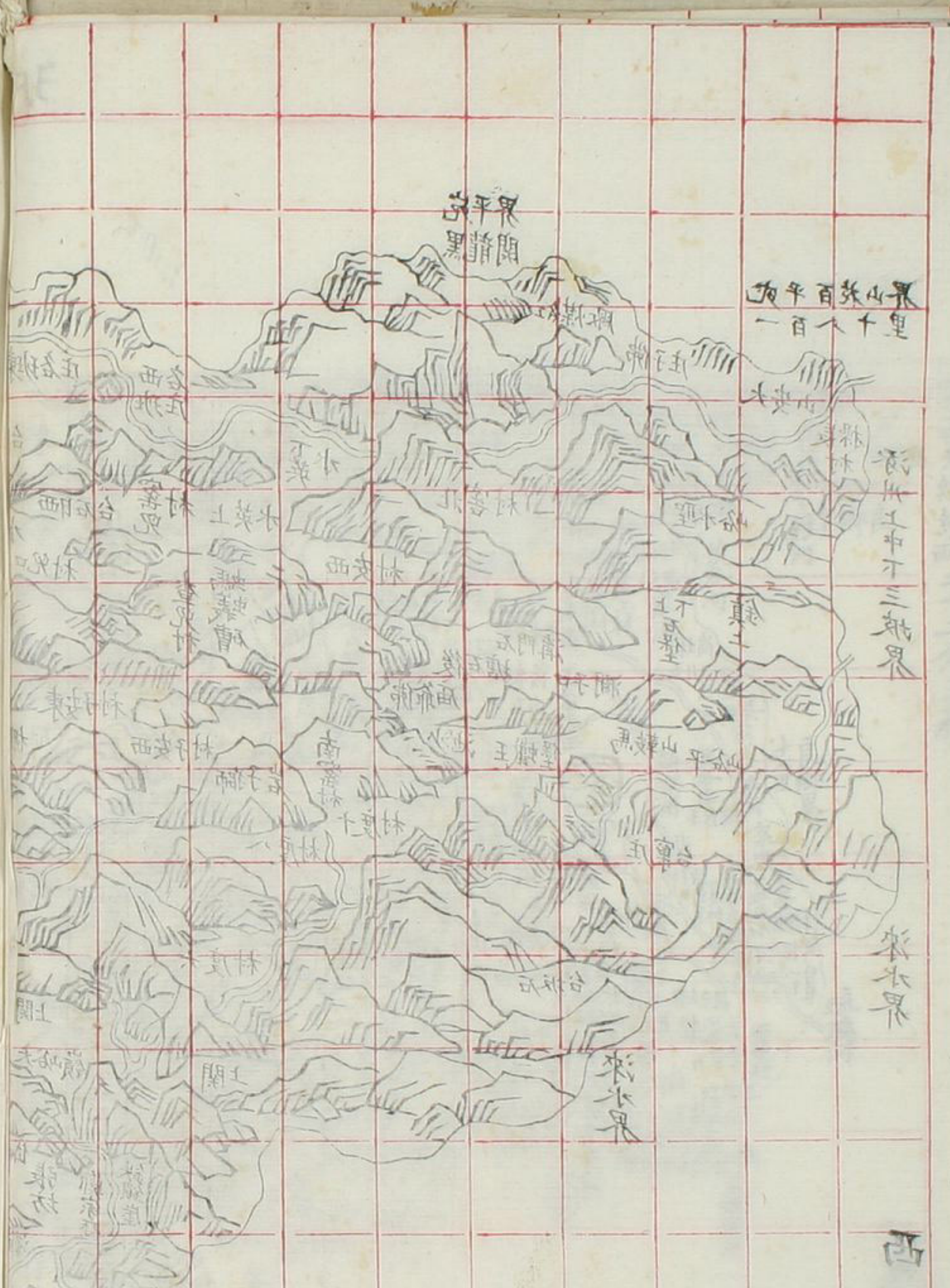


房山東至良鄉界大董
 村十七里西至涑水界
 二百里南至涑州界長
 溝鎮二十五里北至宛
 平界潭子港五十里東
 南至良鄉界白草窪三
 十里西南至涑州界正
 子營六十五里西北至
 宛平界百花山一百八
 十里東北至宛平界孫
 高各庄五十五里蘆溝
 橋四十里陽湖趙宏繪

此圖係乾隆三十八年八月三日繪成



至北界二十里
 東界二十里東
 十五里西至固
 南至野史界二
 文界二十里西
 二十六里東南至
 五里北至固界
 西至文界三十
 海界界二十里
 界十五里西至
 離北東至東界

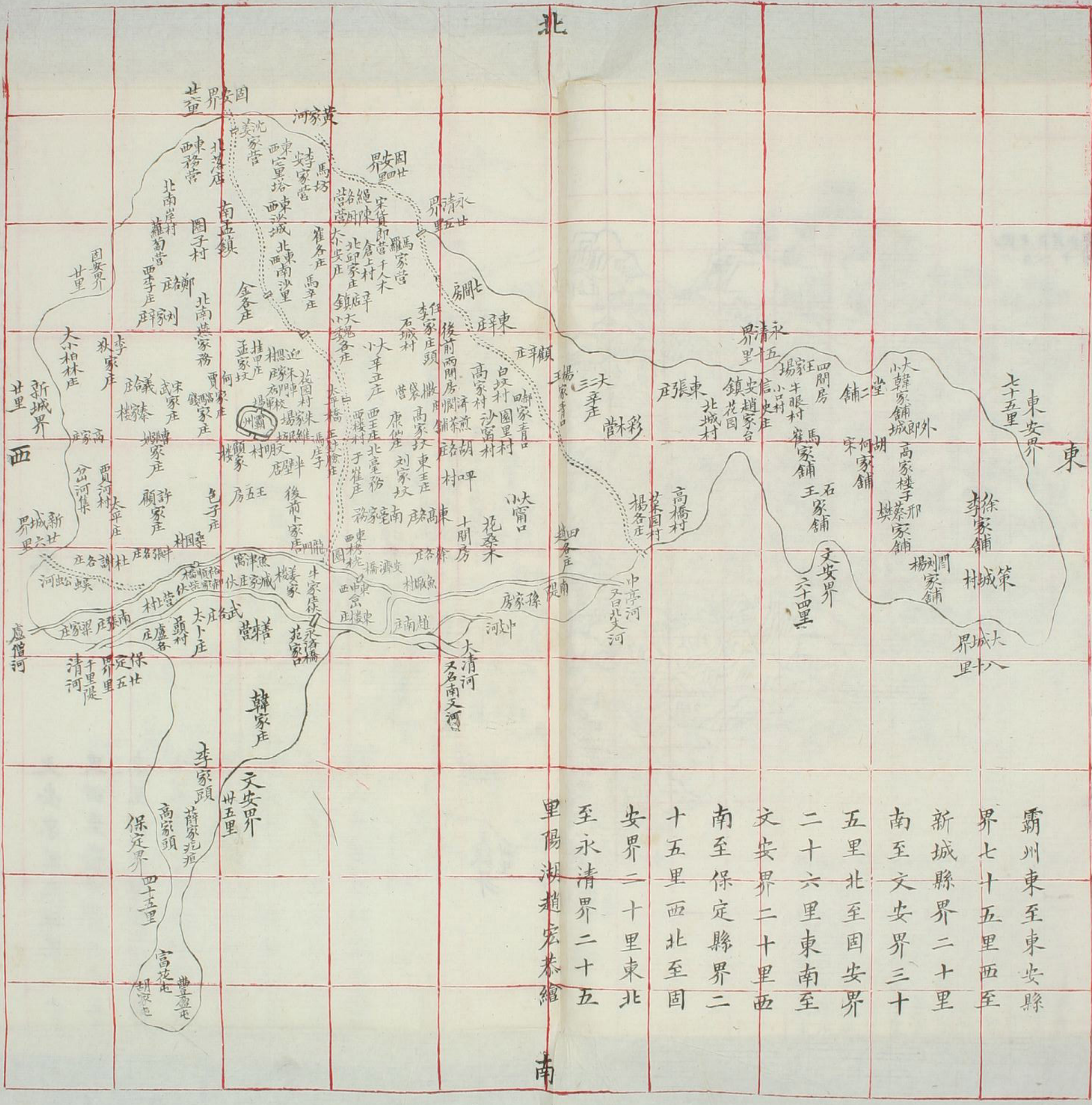


西
 四十里
 高界五十五里
 十里東界
 平界百餘里
 子前六十五里
 十里西至
 南至身界
 年界
 界二十五里
 林十五里
 山東至





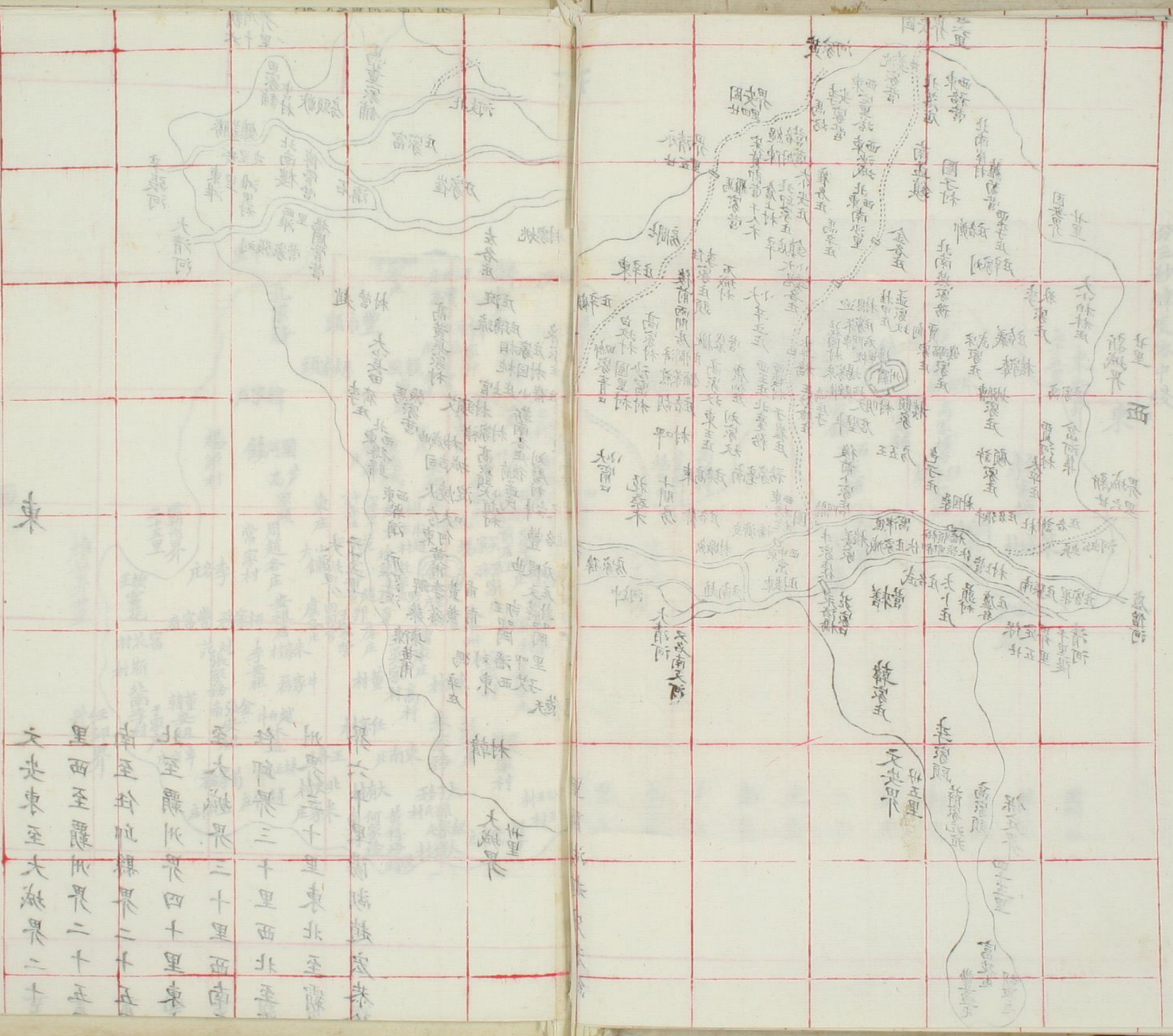
霸州全圖 方百里 經綫三十九度八分三秒 緯度依中綫



霸州東至東安縣
界七十五里西至
新城縣界二十里
南至文安界三十
五里北至固安界
二十六里東南至
文安界二十里西
南至保定縣界二
十五里西北至固
安界二十里東北
至永清界二十五
里陽湖趙宏恭繪

南

每十里 總長三十八里五十四分三釐 每里



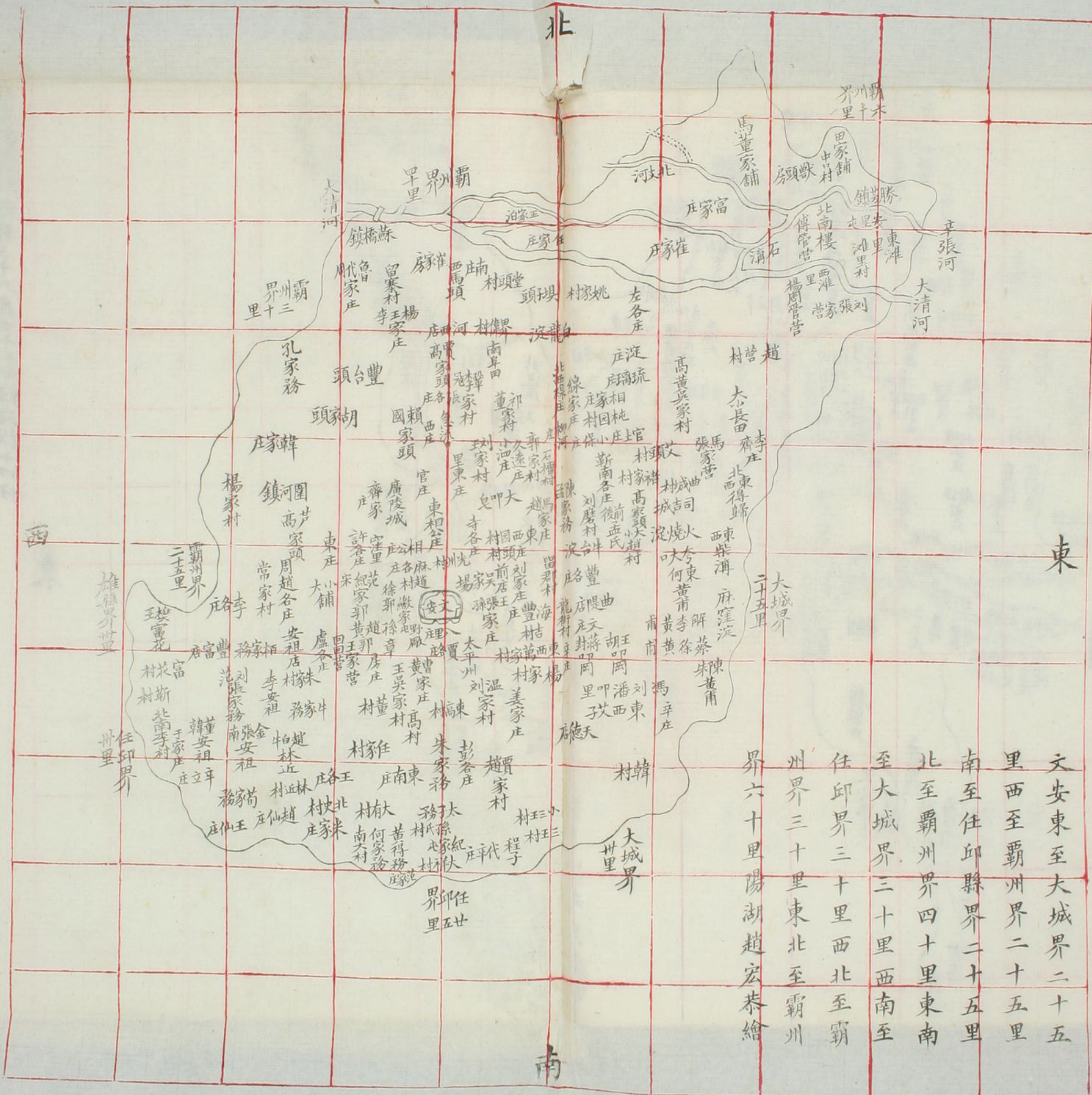
東

文東至大湖界二十
 里西至隱界二十五
 南至山岫界二十五
 北至隱界四十里東
 至大湖界二十里西
 至隱界三十里西北
 至隱界三十里東北
 至隱界三十里






文安縣圖 每方二百里 經綫三十八度五十四分三秒 緯綫東偏五秒

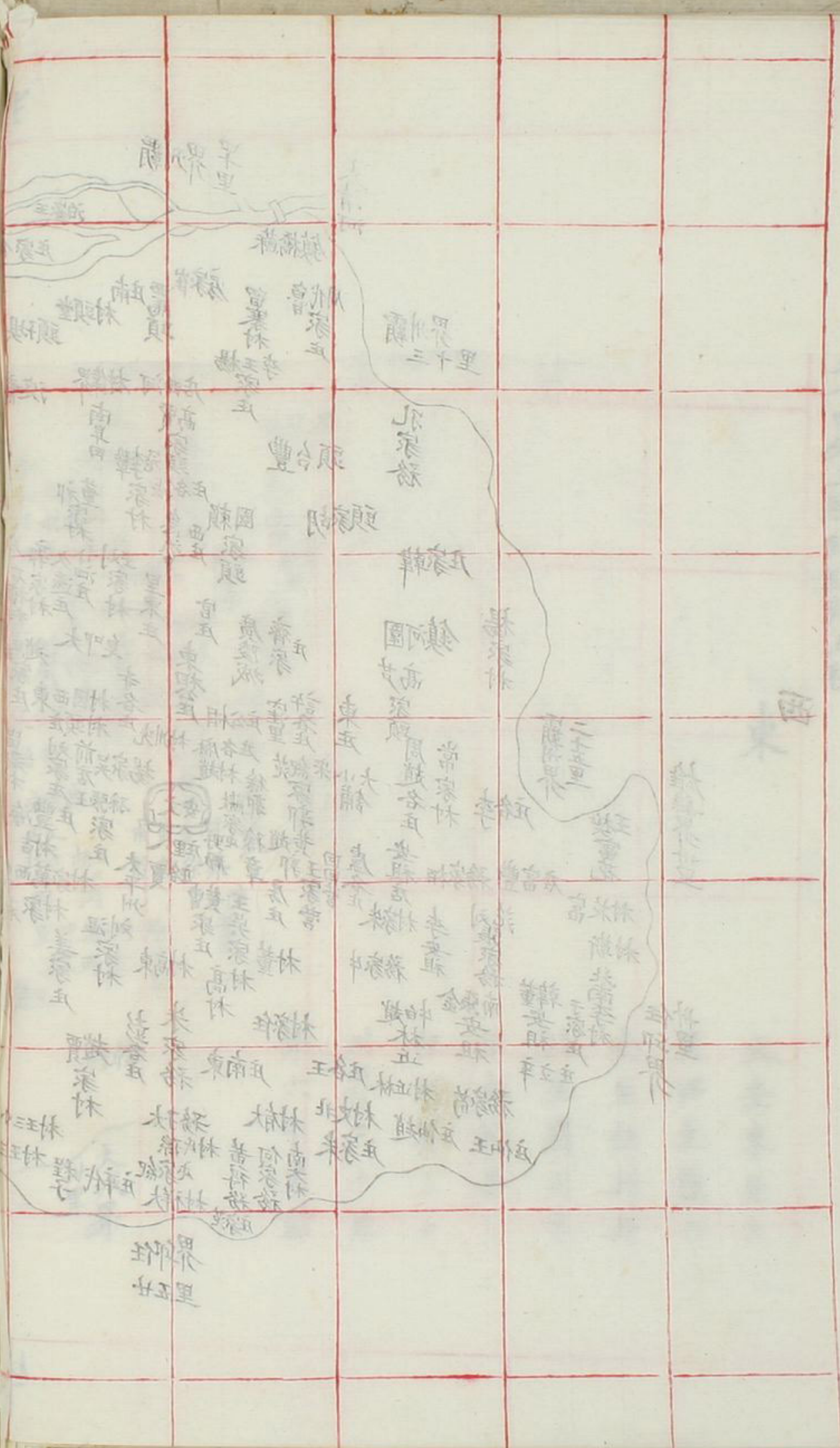


文安東至大城界二十五里
 西至霸州界二十五里
 南至任邱縣界二十五里
 北至霸州界四十里
 東南至大城界三十里
 西南至任邱界三十里
 西北至霸州界三十里
 東北至霸州界六十里
 陽湖趙宏恭繪

得圖 每錄十里 踏錄三十八里 四十四分 踏錄十四分

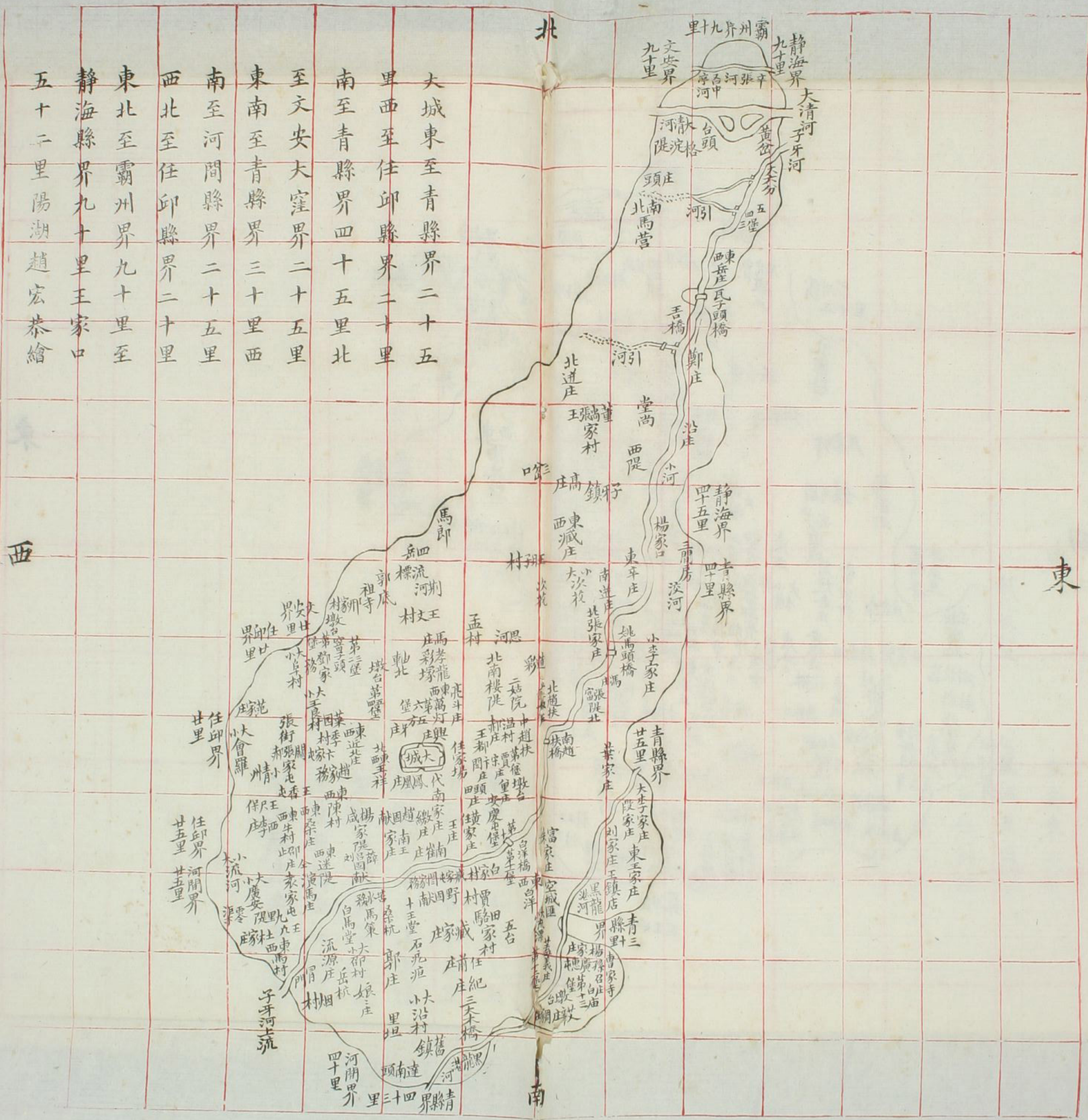


東





大城縣圖 方百里 經綫三十八度四十四分 緯綫輻十四分



大城東至青縣界二十五里
 西至任邱縣界二十里
 南至青縣界四十五里北
 至文安天窪界二十五里
 東南至青縣界三十里西
 南至河間縣界二十五里
 西北至任邱縣界二十里
 東北至霸州界九十里至
 靜海縣界九十里王家口
 五十二里陽湖趙宏恭繪

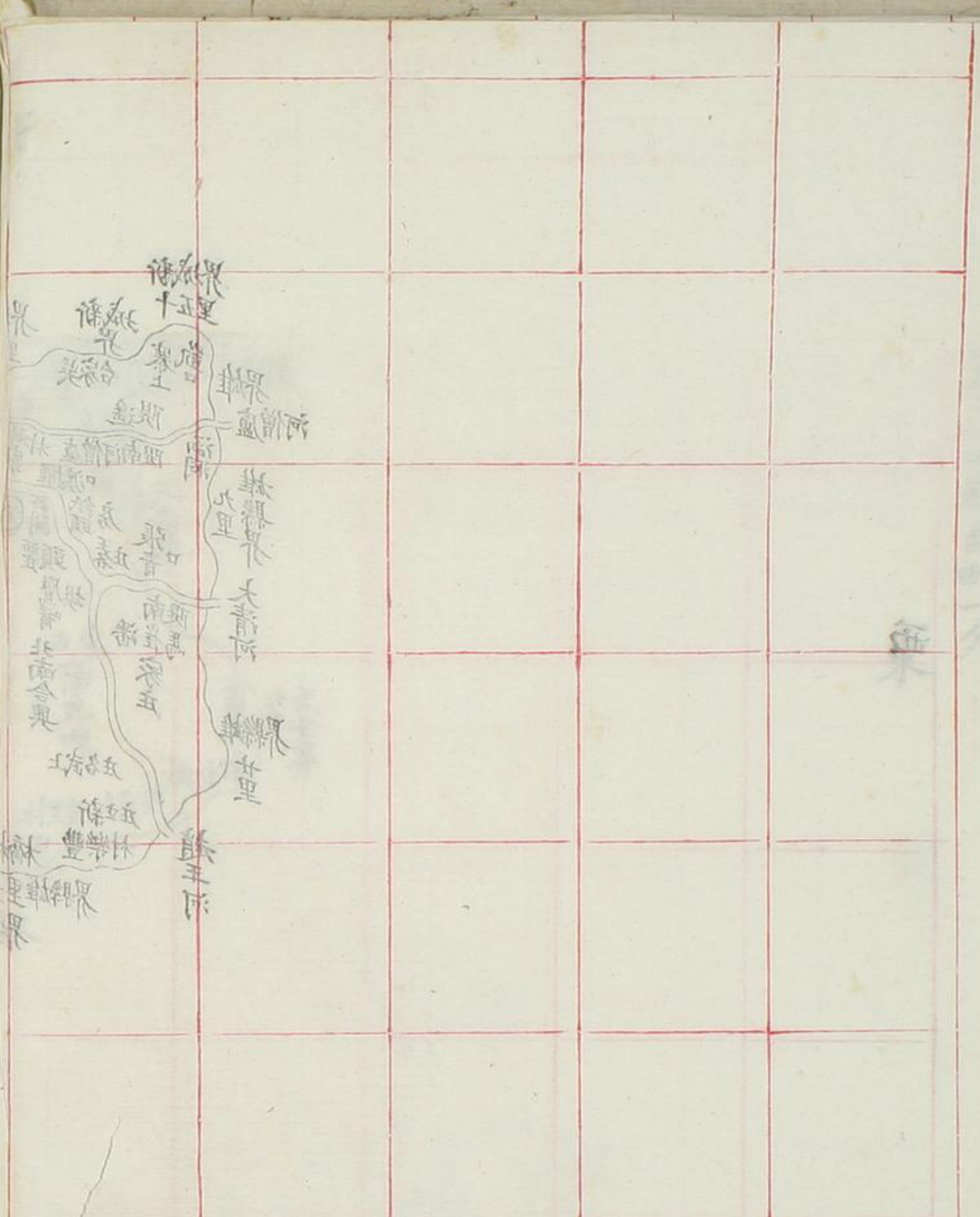
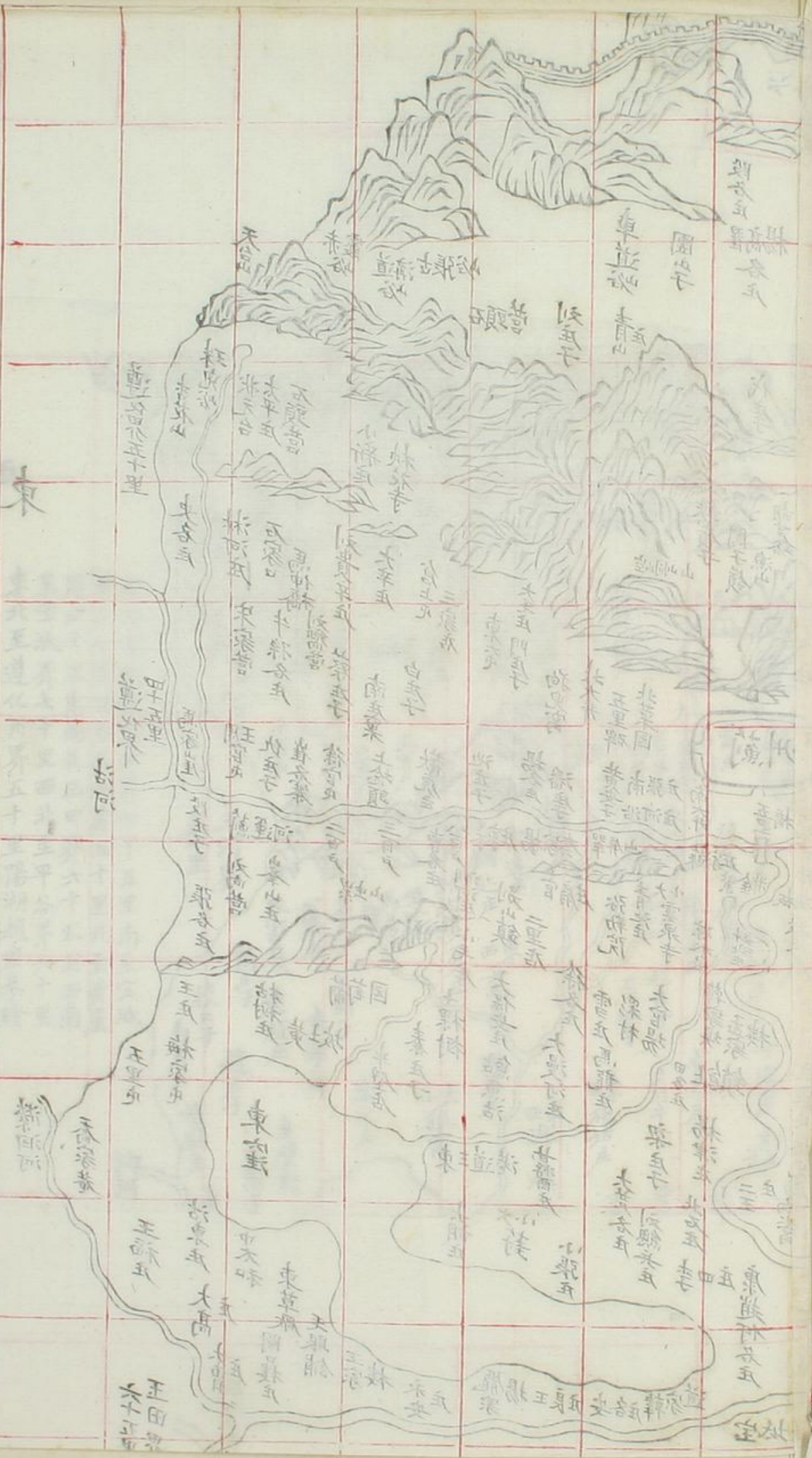
西

東

北


南

圖每幅十里 總幅四十里。正分輪繪 正分



八里湖陸路長
五里東山至龍眼界
西山至德誠界十
南至誠界二十里
大女界界二十里西
北二十五里東南至






蘭州全圖 方百里 每格十里 經緯四十度。五分緯線 輻五十九分

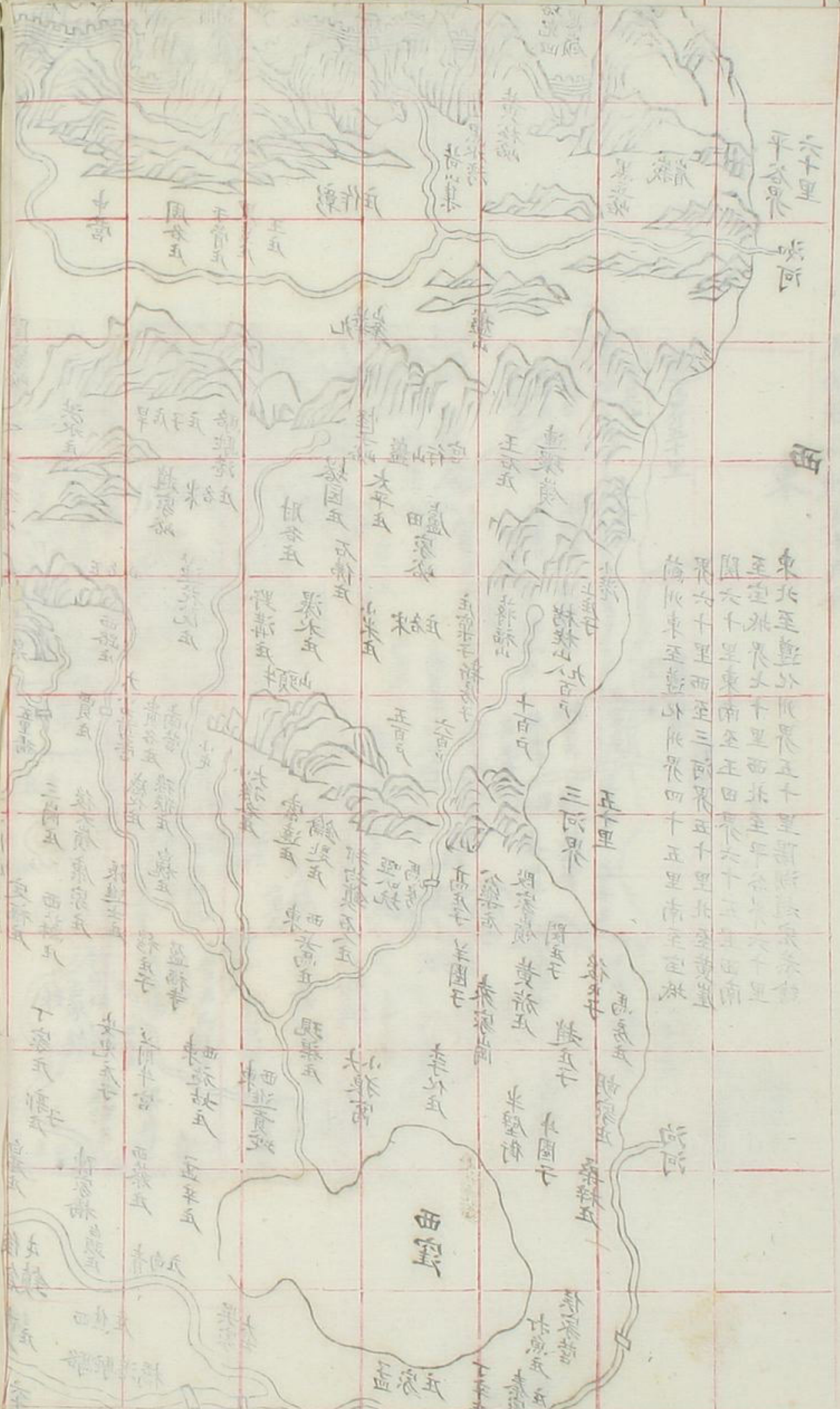


蘭州東至遵化州界四十五里南至寶城界六十里西至三河界五十里北至黃崖界六十里東南至玉田界六十五里西南至寶城界七十里西北至平谷界六十里東北至遵化州界五十里陽湖趙宏恭繪

圖中每十里為一節每四十二節為一里每四十五節



十里東北至海峽
 五里北至雲雲峽
 五里南至海峽
 十里西至三回峽
 平谷東至海峽



東北至雲雲峽
 五里北至雲雲峽
 五里南至海峽
 十里西至三回峽
 平谷東至海峽






地理志二十五里東西一百八十二里南光緒順天府志十九
 疆域 江陰繆荃孫纂大興屠寄覆輯
 唐元和郡縣志詳載四至八到里數以考瓜離以論形勝王存樂
 史莫不因之談地學者以此為善順天領縣因明之舊後升遵化
 為直隸州升天津為府又分寶坻為甯河疆界時有改移皆以今
 域為據後有分并可考焉志疆域
 順天府東至遵化州界二百十六里西至宣化府保安州界二百
 三十里南至天津府青縣界三百一十三里北至永平府灤平縣
 界一百七十五里東南至天津府天津縣界二百里西南至保定
 府新城縣界一百七十里東北至遵化州界四百二十里西北至
 宣化府延慶州界一百三十里東西廣四百七十六里南北袤四
 百八十六里

朱訪
 冊

順天府志十九



大興縣東除城屬八里外至通州界十二里西無管轄系宛平屬
南除城屬二十四里外至東安縣界七十一里北除城屬二十二
里外至昌平州界二十三里東南除城屬三十七里外至東安縣
界五十里西南除城屬二十四里外至固安縣界七十四里東北
除城屬十里外至順義縣界三十五里西北除城屬十二里外至
昌平州界十三里東西廣二十四里南北袤一百七里采訪
宛平縣東無管轄系大興縣屬西除城屬十五里外至宣化府保
安縣界一百七十五里南除城屬二十里又除大興屬二十七里
外至固安縣界五十五里北除城屬十八里外至昌平州界五里
東南無管轄系大興屬西南除城屬十五里外至良鄉縣界三十
里東北無管轄系大興屬西北除城屬十五里外至宣化府懷來
縣界二百十五里東西廣一百九十二里南北袤一百六十里采訪

良鄉縣東至宛平縣界十二里西至房山縣界二十二里南至涿
州界五十里北至房山縣界十五里東南至宛平縣界三十五里
西南至房山縣界五十里東北至宛平縣界十二里西北至房山
縣界二十里東西廣三十二里南北袤六十里采訪
固安縣東至永清縣界二十五里西至涿州界三十里南至霸州
界五十五里北至宛平縣界十八里東南至永清縣界三十里西
南至保定府新城縣界六十里東北至東安縣界三十里西北至
宛平縣界二十里東西廣五十五里南北袤一百十里采訪
永清縣東至東安縣界三十里西至固安縣界十八里南至霸州
界三十里北至東安縣界三十里東南至霸州界五十里西南至
霸州界二十五里東北至東安縣界三十里西北至固安縣界二

十里東西廣五十里南北袤五十七里采訪
東安縣東至武清縣界十二里西至永清縣界十二里南至天津府靜海縣界六十里北至大興縣界五十里東南至武清縣界五十五里西南至永清縣界四十里東北至武清縣界三十里西北至大興縣界五十里東西廣二十里南北袤一百五十里采訪
香河縣東至寶坻縣界三十里西至通州界十八里南至武清縣界五十里北至三河縣界二十五里東南至寶坻縣界五十里西南至武清縣界三十五里東北至寶坻縣界二十五里西北至通州界十八里東西廣四十五里南北袤五十五里采訪
通州東至三河縣界二十五里西至大興縣界十八里南至武清縣界七十里北至順義縣界二十五里東南至香河縣界六十五里西南至東安縣界六十五里東北至三河縣界四十五里西北

至大興縣界四十五里東西廣七十五里南北袤一百二十里采訪
三河縣東至薊州界二十里西至通州界五十五里南至香河縣界三十五里北至懷柔縣界六十里東南至寶坻縣界三十里西南至香河縣界三十里東北至平谷縣界十五里西北至順義縣界七十里東西廣四十里南北袤一百里采訪
武清縣東至寶坻縣界七十里西至東安縣界二十五里南至天津府天津縣界九十里北至通州界三十五里東南至寶坻縣界一百里西南至天津縣界一百里東北至香河縣界四十里西北至通州界二十五里東西廣一百里南北袤一百四十里采訪
寶坻縣東至遵化州玉田縣界六十里西至香河縣界二十里南至天津府天津縣界一百一十里北至薊州界十五里東南至遵

化州豐潤縣界七十里西南至武清縣界四十里東北至薊州界四十里西北至三河縣界四十里東西廣八十里南北袤一百七十五里

采訪冊

甯河縣東至遵化州豐潤縣界二十里西至寶坻縣界三十里南至天津府天津縣界一百二十里北至寶坻縣界十五里東南至豐潤縣界五十里西南至天津縣界一百五十里東北至豐潤縣界四十五里西北至寶坻縣界三十里東西廣一百三十五里南北袤一百三十二里

采訪冊

昌平州東至順義縣界五十里西至宣化府懷來縣界一百十五里南至宛平縣界三十三里北至宣化府延慶州界一百里東南至大興縣界五十里西南至宛平縣界四十五里東北至懷柔縣界七十里西北至延慶州界二十五里東西廣一百五十里南北

袤一百三十三里

采訪冊

順義縣東至三河縣界三十里西至昌平州界三十里南至大興縣界二十五里北至懷柔縣界三十里東南至通州界四十里西南至昌平州界五十五里東北至懷柔縣界三十里西北至昌平州界三十里東西廣七十里南北袤五十里

采訪冊

密雲縣東至薊州界九十里西至懷柔縣界四十里南至三河縣界三十五里北至永平府灤平縣界一百里東南至平谷縣界九十里西南至懷柔縣界十八里東北至灤平縣界一百二十里西北至懷柔縣界三十里東西廣一百十里南北袤一百三十五里

采訪冊

懷柔縣東至密雲縣界二十五里西至昌平州界五里南至順義縣界十里北至永平府灤平縣界四十里東南至平谷縣界九十

里西南至昌平州界十二里東北至密雲縣界四十里西北至昌平州界四十里東西廣二十五里南北袤三十八里宋訪冊

涿州東至固安縣界三十里西至易州涿水縣界三十五里南至保定府新城縣界三十里北至房山縣界二十五里東南至新城

縣界三十里西南至新城縣界三十里東北至宛平縣界五十里西北至房山縣界三十里東西廣六十五里南北袤五十五里宋訪冊

房山縣東至良鄉縣界十七里西至保定府涿水縣界二百里南至涿州界三十五里北至宛平縣界五十里東南至良鄉縣界三十里西南至涿州界六十五里東北至宛平縣界五十五里西北

至宛平縣界一百八十里東西廣二百五十里南北袤八十二里宋訪冊

霸州東至東安縣界七十五里西至保定府新城縣界二十里南至文安縣界三十五里北至固安縣界二十五里東南至文安縣

界二十里西南至保定縣界二十五里東北至永清縣界二十五里西北至固安縣界二十里東西廣一百十八里南北袤四十里宋訪冊

文安縣東至大城縣界二十五里西至霸州界二十五里南至河間府任邱縣界二十五里北至霸州界四十里東南至大城縣界

三十二里西南至任邱縣界三十里東北至霸州界三十里西北至霸州界六十里東西廣五十八里南北袤七十里宋訪冊

大城縣東至天津府青縣界二十里西至河間府任邱縣界二十里南至河間府河間縣界四十里北至天津府靜海縣界四十

里東南至青縣界三十里西南至河間縣界二十五里東北至霸

州界六十里西南至任邱縣界三十里東北至霸州界三十里西北

至霸州界六十里東西廣五十八里南北袤七十里宋訪冊

州界九十里西北至文安縣界二十里東西廣四十八里南北袤六十五里采訪冊

保定縣東至文安縣界十三里西至保定府雄縣界九里南至文安縣界十六里北至霸州界七里東南至文安縣界二十里西南

至雄縣界二十里東北至霸州界七里西北至保定府新城縣界十里東西廣三十三里南北袤二十八里采訪冊

薊州東至遵化州界四十五里西至三河縣界五十里南至寶坻縣界六十五里北至黃崖關五十里東南至遵化州玉田縣界六

十五里西南至寶坻縣界七十里東北至遵化州界五十里西北至平谷縣界六十里東西廣一百十里南北袤一百十五里采訪冊

平谷縣東至薊州界三十里西至三河縣界十五里南至薊州界十五里北至密雲縣界二十里東南至薊州界十五里西南至三

河縣界十五里東北至薊州界三十里西北至懷柔縣界二十五里東西廣四十五里南北袤五十里采訪冊

華陽吳祖椿校

地理志二

山川

德清蔡賡年纂德清傅雲龍覆輯

光緒順天府志二十

幽州以幽都山得名今山隸昌平竟厥名古矣餘則名不盡古大率以今竟為斷承華跗萼脈絡相通記里記方佐以考證若諸書所述宛平之畫眉山今在昌平密雲之隗山天門山螺山今在懷柔密雲之桃花山即桃山今在薊州懷柔之黍谷山白檀山今在密雲順義之兔耳山密雲之華山薊州之蔣福山今在三河今古異隸類皆舉正若峰若嶺若岡若巖皆山也脈絡聯之以方為次然其最者如房山之大防薊州之盤變例首及之川則河渠有志敘述綦詳茲復述出入大凡者依漢書既志溝洫復於地理述山川之例也山錄異名川則異名入注略河渠志所詳也登臨之記與詩非關左證概弗甄錄志山川

大興縣無山其川曰玉河自宛平逕竟分爲護城河亦其舊名通鳳河

出東南苑涼水河自宛平逕入通州沙河

入東安涼水河自宛平入通州沙河

一名孫河順義清河

按幾輔圖論渝九入沙河泡子河

子元馬飛泊團河注南四泉一畝泉

鹿池有舊有清泉灑水按畿輔唐三里河

南海子舊有清泉灑水按畿輔唐三里河

出東安金魚池舊名魚北城店飛放泊黃埃店飛放泊

入東安金魚池舊名魚北城店飛放泊黃埃店飛放泊

竟今不可考

姑著於此

宛平縣山城西三十里曰西山總名也

拱峙畿石稱爲名勝袁桐清容居士集太行首于三危伏于河

折北而尊恆山以支巒復岡畢赴于燕秩秩然復纒屬以東數千

百里入于海內以其西來號曰恆山在常山北嶽說者沿郭緣生

地理志曰太行在河內鎮曰恆山爾雅恆山爲北嶽說者沿郭緣生

禮征記曰太行在河內鎮曰恆山爾雅恆山爲北嶽說者沿郭緣生

述征記曰太行在河內鎮曰恆山爾雅恆山爲北嶽說者沿郭緣生

口徑實太行也井陘大行連亘幽并夫關大行白陘皆

爲恆山所隔太行雖大必有斷無越恆山而仍爲太行之理

然則宛平縣西山析言之曰聚寶山俗評荷葉山畿輔唐志聚寶

其恆山別阜乎

泉山西南平壤中有岡阜隱起俗稱荷葉山疑卽聚寶山曰香山

亦名小清涼乾隆十年

詔改

靜宜園宛平王志香山在城西三十里金史匡構傳大定中詔匡

蒼蒼上干雲重岡疊翠來朝皇關中道場曰香山

長安可游紀香山有乳峯石時虛霧類匡廬香山

彥山行雜狀如香鑪十二有泉出後爲萬安山下注春明夢餘錄山

曰普陀山舊聞考乾隆十二年疑華勅建普陀山天竺庵碑云普陀

普陀山爲曰平坡山一名翠微山宛平五城寺院冊四王府東北

順天府志二十一

宛平王志盧師山在城西三十里宋史桑琪傳拱中琪請復
 幽燕王志從安禮寨西北有盧師寺神祠是桑琪出之水與平坡
 四餘里長安神僧測龍潛焉此山能馴二龍舊有寺即潭
 山並峙盧師清涼寺是測龍潛焉此山能馴二龍舊有寺即潭
 覆以巨石其下深不可測顧武北平古禱雨輒應舊有寺即潭
 盧師名今王通安德以方苦寒未可進糧自桑乾水抵盧臺行
 燕州司馬王通安德以方苦寒未可進糧自桑乾水抵盧臺行
 里塞不可通挺以苦寒未可進糧自桑乾水抵盧臺行
 運以解地京城西三十里盧師山相傳乃為沙門盧師有秘
 馴伏龍客話證果新書臨之當龍潭後有秘師石如偃
 魔厓長安秘話證果新書臨之當龍潭後有秘師石如偃
 證果寺前峭壁特起為居秘師所居厓石再游西山中如石如偃
 有盧師及童子在城西三里師所居厓石再游西山中如石如偃
 山宛平王志覺焉華泉里仰燕都游覽之如屏漢曰壽安
 山韓延壽墓在焉華泉里仰燕都游覽之如屏漢曰壽安
 山日舊壽墓在焉華泉里仰燕都游覽之如屏漢曰壽安
 參議疏可證也日半雲嶺輔行雜記烏嶺宛平縣西三十
 燈山疏可證也日半雲嶺輔行雜記烏嶺宛平縣西三十
 寺嶺名半天證也日半雲嶺輔行雜記烏嶺宛平縣西三十
 嶺四面皆童山雖無草而石最可觀鐘鼎如鼓墩樓閣寺
 直下三百步凡五十四盤至山腰嶺如磨磬石每坡曰萬華山院
 直下三百步凡五十四盤至山腰嶺如磨磬石每坡曰萬華山院

峪村西北曰天寶山舊聞考煤廠村距普覺寺三里許村西有
 許有萬華山曰天寶山舊聞考煤廠村距普覺寺三里許村西有
 又西緣山行爲道曰金山亦評甕山乾隆十六年
 寶山過街塔盤道曰金山亦評甕山乾隆十六年
 命名萬壽山在

清漪園帝京景物略甕山南去阜成門二十餘里赤墳童無草
 泉而今去長安客話甕山南去阜成門二十餘里赤墳童無草
 洞其西通金仙室北望里青龍橋元時白浮堰之巖若
 也其西通金仙室北望里青龍橋元時白浮堰之巖若
 有甕山樵人曰此多杏柳之屬余嘗問其巖之南游
 而甕者樵人曰此多杏柳之屬余嘗問其巖之南游
 曰甕者樵人曰此多杏柳之屬余嘗問其巖之南游
 而甕者樵人曰此多杏柳之屬余嘗問其巖之南游
 石甕一倍於常甕華雕然不可辨而秀者十之屬也
 去置山西因爲識華雕然不可辨而秀者十之屬也
 所存僕老矣睹吾里石甕徒貧矣夫不有信也嘉靖初甕
 味乎父老矣睹吾里石甕徒貧矣夫不有信也嘉靖初甕
 之宏治中帝言世父老何嘉靖識之變習矣夫不有信也嘉靖初甕
 昔之富徙帝言世父老何嘉靖識之變習矣夫不有信也嘉靖初甕
 棗栗千子可食數口蔬百畦以當五帛相思馬四足可當今時
 日夜織作純綠輕穀薰燧丹緣可當五帛相思馬四足可當今時
 守法豈獨先世號爲太平哉宏治以後外戚邊臣都公卿之石握
 守法豈獨先世號爲太平哉宏治以後外戚邊臣都公卿之石握

兵席寵氣勢炎世祿者為之役則武斷鄉里都人以軍為美募
郊而居問武奉法利富世臣一府公之於下加求仙食地之奇珍
者不敢文則商賈重亦富千室及至慶所好靡食於人地之即竹
式於釋陶冶之變其言曰利謂富者怒以交於人倚愚則高
木之絡則商賈重亦富千室及至慶所好靡食於人地之即竹
且習刀筆觀時如百倍之利無復網挾之怨則於人倚愚則高
如青雲接趨則如百倍之利無復網挾之怨則於人倚愚則高
類千金轉於片言風扇波流而網挾之怨則於人倚愚則高
變矣屋者曰帝里多未見天佛之網挾之怨則於人倚愚則高
市夏樓觀重陸區彈軒美佛之網挾之怨則於人倚愚則高
渥中人燕享水陸區彈軒美佛之網挾之怨則於人倚愚則高
水機不藉而靡少年日歌吹東西樂部倡家樓閣通於中單秀
鏤蛤果春蔬棄之如遺賞夜閉機中以千舉火者萬計荆火煎
若連山狀於六齋生花如鳥衣文之巧變日博故有屋設而估
船堅黑伎者或改而市今夕夕寥數人少日博故有屋設而估
寡空召商具五刑泥首號哭家立破魁大異味至物則何言之
司更狹轉物效他方名者日於不可變之於難不繼宜石之
器也夫財通富美也然夫變不可變之於難不繼宜石之
僮為且以物富美也然夫變不可變之於難不繼宜石之
之乎且以物富美也然夫變不可變之於難不繼宜石之
易也夫變與來固不能也然夫變不可變之於難不繼宜石之
日也夫變與來固不能也然夫變不可變之於難不繼宜石之

也又何知語曰觀俗於野香山後為中峰袁中道珂雪齋集西山
父老其似之矣歸而記之香山後為中峰袁中道珂雪齋集西山
其左為帝王廟翠巖寺曹家樓山行雜記中峰亦有名勝公寺蓋
建中延壽巷又中峰下南過龍泉禪林為靜妙菴亦有名勝公寺蓋
滕山後以其志居諸峰之中故曰中峰又數里曰五峰山五峰峙
香山後以其志居諸峰之中故曰中峰又數里曰五峰山五峰峙
故名宛秀峙宛舊列屏村民占雲氣為侯曰紅石山長安客話
里為青龍橋舊聞考青曰陽臺山王祖經記在龍潭北五里水
龍橋東迤北為紅石山王祖經記在龍潭北五里水
按今之大覺寺即金宗清院舊跡其地在龍潭北五里水
黑龍潭又在金宗清院舊跡其地在龍潭北五里水
西甕山則陽臺山在甕山西北金宗清院舊跡其地在龍潭北五里水
傳諸前古乾隆十二年甕山西北金宗清院舊跡其地在龍潭北五里水
山側有谷曰鷓鴣春明夢餘錄御製初游大覺寺詩陽臺最高峰
傳為金章宗清院深幾里源頭兩山相夾武小徑如綫水淙
志鷓鴣谷在宛平縣西甕山西北金宗清院舊跡其地在龍潭北五里水
黑龍潭西四里許黑龍潭西北金宗清院舊跡其地在龍潭北五里水
潭北十五里曰大覺寺曰棋盤山宛平縣志盤山在城西曰盤
龍山在城西三十五里宛平縣志盤山在城西曰盤
王志韓家山在城西三十五里宛平縣志盤山在城西曰盤
里者罕山志韓家山在城西三十五里宛平縣志盤山在城西曰盤

真天寺志二十

四

山徑黑又一里曰石徑山一名石景山又評石經山畿輔唐志石
 罕又譌西三十七里阮昇錫燕山紀游石徑山孤峰特立洞皆鑿石而
 成最上野為閣寺有塔宜遠眺東南行至林衡署有古松數百株
 參錯平野間蓋先朝果園也趙懷玉游西山記擬游大河不
 行不便遂取他道歸行二十里聞波聲震撼則石景山觀河上
 廣而勢極湍急有板橋於上萬麻戊子駕幸石景山觀河上
 先登板橋即此過則石景山麓徑甚險仄巖壁鑿洞纍纍如蜂
 房其上石闕最高曰金閣寺有舍利塔可望渾河西巖有殘
 石經數版嵌厓間山名石景一名石徑因有此經亦名石經
 三里曰雙泉山宛平王志山在城西又五里曰分水嶺燕都遊覽
 西四十里又五里曰翠峰山亦名遮風嶺又評垣牆山又評萬安山
 方輿紀要臥龍岡在府西北四十五里又西五里曰翠峰山
 一統志翠峰山又名遮風嶺以山陰有嶺橫列如屏故名按一
 統志所云遮風嶺相其形勢度其道里當即寰宇記之垣牆山
 字記垣牆山一名萬安山在薊縣西五十里有鐵鼎其下有舊
 處曰桃花峪按明一統志桃花峪在府西四十里介乎翠曰妙
 高帝京景物略過金山口二十里一石山小曰戒壇山畿輔唐
 安客語盧溝橋西北三十里存素堂集上圖曹二先生合祠長

折徑盡始見山門有高閣在山中央可望渾河蓋山麓至中板橋
 僅十餘里閣後有軒皮巖上折而右即戒壇中通一徑遠望西北
 一在山最深处渡渾河西行可二十里兩崖中呼山僧問之曰極
 樂峯也西行不五里為戒壇必在其下過永慶庵呼山僧問之曰
 三級地吳惟英墨響齋集登獅子崖十八轉始及戒壇為景皇
 區畫地開山即鷲又名馬鞍山有獅子崖山之西曰極樂峰按舊
 戒壇在馬鞍山萬壽寺內又云極樂峯在馬鞍山西然則馬鞍
 壇一山二名畿輔唐志謂戒壇在宛平西五十里而馬鞍則馬
 縣西六十里蓋因名政遂以山曰伏虎巖舊聞攷觀音洞在寺南
 處之極西言也獅子崖詳上山曰伏虎巖半里許觀音寺俗稱伏
 巖又十里曰羅喉嶺畿輔唐志羅喉嶺宛平縣西六十里
 高宗御製過羅喉嶺詩 誌乘稱羅喉其說引未發村俗評鑼鍋
 久矣難究詰或有謂為俚改之曰蘿葛去初愈以遠偶過聊詮核
 兩字出梵典此去障持括八部中之士是為佛護法化身巨且長
 舉手障日月取以喻嶺峻孰云義不協且在兩寺間護法力應竭
 清晨別潭柘大榦盤嶺帆隆宗高凌雲朝陽出其脇過嶺見戒臺

石棧片時達坐精室闡義提婆道饒舌又十餘里曰仰山之峯
 凡五級級峯錦繡峯筆架峯獨秀峯蓮花峯
 之仰山樓隱寺碑略京師之西連山蒼翠蟠亘七十餘里
 也仰山乃其支壟而蜿蜒起伏特為雄勝所止之處外固
 隱寺據之創始於金時級高峻也西曰錦繡峯言其遺跡
 者五峯外有亭自北折而南又折而東水外正南為筆架
 峯之然三尖與寺對出平層而東水外正南為筆架
 蓮花峯是謂五峯門對出平層而東水外正南為筆架
 有四餘里故曰秀翠微蓋安客話仰山峯巒拱秀寺東曰
 人跡罕到故曰黃牛岡燕如折而上過仰山口徑愈仄深
 狹曰滴水巖牛岡峯愈變轉十八巖有垣而屋而折而西
 巖懸崖千仞巖洞皆削成無縫從巖側取徑而上杖履鏗
 骨而中虛俯巖背視巖猶可游記仰嶺十八盤有邨名桃
 坦可望居庸諸塞長安可游記仰嶺十八盤有邨名桃
 皆流泉峭壁背泉入山路僅一綫上黃牛岡口益險自此
 左萬丈溪右千仞壁徑斷處架又數里曰潭柘山宛平王
 以棧道張公洞即滴水巖矣架又數里曰潭柘山宛平王
 里連攤三峯旁有二潭潭上嘉福寺碑距都城西二舍許
 潭柘為尤勝謝遷潭柘嘉福寺碑距都城西二舍許

西有泉匯而為潭土宜柘木因名春明夢餘錄出京至馬鞍山
 千佛閣及戒壇至龐涓洞二嶺而潭柘山以二培塿當羣
 山心九峯展而寺後故有龍潭今已發為池而其支委尚濶
 則金元故物也寺後故有龍潭今已發為池而其支委尚濶
 數里至寺橋而水益怒曰龍鱗山曰九渠山曰大駝山曰管山
 甚怒至寺橋而水益怒曰龍鱗山曰九渠山曰大駝山曰管山
 唐志有九麟山宛平縣西八十里又二十里曰西湖山按舊
 又志有九麟山宛平縣西八十里又二十里曰西湖山按舊
 西有九麟山宛平縣西八十里又二十里曰西湖山按舊
 在今清水邨西四里許於湖與山皆別為一地又二十里曰
 亦評大寒嶺長安可游記至風口巖徑十字道踰磴數里折
 邨莊多以石板覆屋至千軍臺四折見高松如蓋出天際乃
 為王老菴石澗淙淙有聲十五折見高松如蓋出天際乃
 也俗稱大寒嶺又三十里曰青山嶺一明五統志四山嶺在
 嶺平宛平王嶺又三十里曰青山嶺一明五統志四山嶺在
 巖極幽邃下臨青山又三十里曰旛竿嶺平縣西一百八十里
 孤峭又二十里曰太山祇輔唐志太山宛平縣西一百八十里
 仙人居此曰中產米隨寺眾多錄史家營太山有石如昔昌
 乏後有僧畏其險峻可遊記出沿河守禦城曰馬關山幾
 平縣西二百里其險峻可遊記出沿河守禦城曰馬關山幾
 關山曲折上坂石磊磊難步陟至法幢巷又五里至馬關村
 登

三大士閣一松高十丈餘歷磴而上三里許翠峯壁曰千佛山一
立又二里扳躋叢木中再上見籬徑石垣乃妙菴也
名黑風山曰觀音山有大悲厓曰鶴子山有菩薩巖
子等山均在宛平縣西二百里幾輔輿圖觀音山在干佛觀音鶴
數里山長安可游記自妙菴從石折踰嶺七見有石壁峭立為
鶴子山登路更險仄達千佛巖怪石攢簇多似人形又曰下坡之半
花較初登約八里至西為龍王廟已圯北折為大士殿下取
道瑞雲寺約八里至又數里曰百花山亦名百花陀里勝志府西
白水菴山名菩薩巖又數里曰百花山亦名百花陀里勝志府西
又西北百里青口邨其上為百陀舊聞攷百陀抵沿河口元女
廟是百景物略云府西一百二十里過大漢嶺抵沿河口元女
西二百里有花行一里登菩薩頂是百陀山在宛平縣西二百里
西河之北曰小五臺山始攝百志城西西北兩山秀甚過閣西嶼
竝導於此源曰小五臺山始攝百志城西西北兩山秀甚過閣西嶼
為靈山也西北曰摘星嶺宛平攝百志城西西北兩山秀甚過閣西嶼
嶺直聳雲霄人騎罕通僅容一綫舊聞攷摘星嶺下載阮錫上漢
嶺從此而西即與房山縣接壤按唐志摘星嶺下載阮錫上漢
方山記云度蘆溝循房山而西到接待亭一摘星嶺下載阮錫上漢
尊者為摘星嶺今按其原西則云峯最尊者為齊星陀華巖於此
齋星為摘星嶺今按其原西則云峯最尊者為齊星陀華巖於此
又明說非摘星嶺矣唐志岐甚城西北二十里曰白鹿巖

平縣西北二十里陳衍游記予自馬上望金山之勢蜿蜒截嶼
烟草四合或曰白鹿巖最奇於是登巖山頂度黃沙坂絕石澗而
西洞窮小嶺橫之有白如幢屹立巖上微有字畫然薄蝕不可
辨越嶺諸峰爭列茁芽不斷一氣如窗櫺下視深窅不知際相
空欲墮中虛可旋兩車左一巖如窗櫺下視深窅不知際相
傳西望太行高天際天矯又十里曰玉泉山在
指飛煙雲繞之斷續無跡矯又十里曰玉泉山在
靜明園故址在焉宛平王曰玉泉山在城西西北三十里於此行宮
洞一在山西南水深莫測一在
山之陽有石厓刻玉泉二字有退谷
最深退谷在焉後有高嶺障而
阜迴合竹樹深蔚有退谷
谷中亭翼然曰退翁亭前水可流
窟入則平臺南望萬木森然
曰呂公巖一燕都游覽志玉泉山有花臺卷幔又十里曰百望山
今名安河山畿輔唐志百望山宛平縣西北四十里曰百望山
岡方輿紀要金里舊志曰百望山宛平縣西北四十里曰百望山
此獨白岡脊蜿蜒在府西北四十里正統間車駕嘗幸此
載有龍頭岡在府西北四十里正統間車駕嘗幸此

頁下府志二十一

七

禽劉守光將軍延珪於此正統中車駕嘗幸焉攷所迷里又五里

數及正統中云與龍岡同恐龍龍頭實一岡耳又五里

曰綢兒嶺縣西北五十里又二十里曰孟嘗嶺平縣西北七十

又十里曰柳山舊聞攷縣西曰十八盤嶺仰山少北亦評仰嶺

有風口巖宛平王志十八盤嶺城北八十里至潘閣廟三十八折

橋從石門進長安可游記由門頭村登山數里至潘閣廟三十八折

泉自罅分流灌園三折至官廳路凡十八折至風口巖風口

巖兩山如門徑十字道踰磴數里折而下為王平口曰牛角嶺巖

唐志牛角嶺又數里曰雅思山幾輔唐志雅思山宛平縣西北八

西北入南谷有聚焉是名漆園園又數里曰九龍山舊聞攷九

之南有雅思山幽晦多霧山陷為坎又數里曰九龍山舊聞攷九

北九又十數里曰鼇魚嶺幾輔唐志鼇魚嶺宛平縣西北百餘里

崖下有泉遠之又西北十里為清水澗兩山如又數里曰石窟厓

門行可二十里山皆奇峭龍從有嶺曰鼇魚山又數里曰石窟厓

府西志石窟厓在又七十里曰白鐵山西北百八十里山多白

如石其堅又十里曰小龍口山有兩崖一東崖亦評柏山一西崖

社志小龍口山在府西北一百九十里山有兩崖東崖在清白口

青白口社山四曰顏老山明一統志顏老山在府西北一百九十

城西南七十里曰鳳凰山宛平王之西南有石在城西南又洞曰玉

泉洞在玉七真洞觀音洞呂祖洞羅漢洞三洞均在七寶洞玉龍

洞寶珠洞在平普觀洞普安洞還源洞孔雀洞四洞在張公洞仰

西建陽洞度十餘里入軍莊一峯側出而腹臍洞者為建陽洞觀

音洞化陽洞一名龐涓洞孫臧洞景物畧觀音洞大於室化陽洞

穴冥然下與渾河通洞一名龐涓洞又再入有石佛危坐西罇一

西其廣二笏伏虎巖化陽洞舊聞攷音洞在寺南半里許觀

山之皇洞朝陽洞極樂洞黃蓮洞卧佛洞舊聞攷音洞在寺南半里許觀

東注高梁水首受灑水于辰陵堰水北有梁山其川曰永定河

水注高梁水首受灑水于辰陵堰水北有梁山其川曰永定河

劉靖碑登梁山以觀源流則梁山實在水北有梁山其川曰永定河

盧溝河即桑乾下流自懷來迤山受清河復逕竟入固安清河

山諸泉求賢莊減河出焉入良鄉涿州復逕竟入固安清河

山諸泉求賢莊減河出焉入良鄉涿州復逕竟入固安清河

定清水澗出千軍臺南叢西山泉注永南上汛減河出南上汛

河出玉泉山珠泉試墨泉西為高湖裂帛湖靜明園受進珠泉

明湖又合流為京師護城河積水潭利海蓮花子海子西平

湖又受溝水後湖高水湖裂帛湖捏鉢養水湖西湖泊七里

湖大興縣竟後湖高水湖裂帛湖捏鉢養水湖西湖泊

景昆明湖流自玉河皆逆珠泉湧玉泉寶珠泉試墨泉四泉皆在

河注玉一畝泉馬眼泉並出西山玉龍泉雙眼泉青龍泉注並

金河分自長河明湖合昆溪河在清漪馬廠水注溪前湖在

園分自東北洩水河西南洩水河二河在靜明園蕭家河注並

玉河分自東北洩水河西南洩水河二河在靜明園蕭家河注並

釣魚臺前泉注西護城河金水河曰邃河積水潭十刹海蓮花

泡子海子池太平湖西便門東上涼水河入大興南沙河出

山麓魚溝清河雙泉山入大興琉璃河劉李河上流曰龍泉河二

源並出百花董公菴泉于此入房山小清河入黑龍潭潭入

平巴溝自萬泉莊入滄泉屑金泉冰壺泉錦瀾泉規泉露華泉鑑

空泉印月泉藕泉躍魚泉松風泉晴碧泉白榆泉桃花泉琴脈泉

杏泉澹泉瀏泉洗鉢泉浣花泉漱石泉乳花泉漪竹泉柳泉楓泉

雲津泉月泉貫珠泉二十八泉在大沙泉小沙泉沸泉三泉在

稜泚今暢北海淀南海淀京西十嶺峒河南淀青龍桁河注

長樂河今稱安河舊聞攷百望山改名安河山長樂河水不涸而

有南樂諸邨安玉蓮池聞寰宇通志在五峯山長樂河水不涸而

右有龍泉菴階下方池深黑龍灣舊聞攷在黑龍泉山行雜記

五尺餘其西鑿龍口吐水深黑龍灣舊聞攷在黑龍泉山行雜記

池曰舊有高梁水出灤水亦曰皂河車箱渠分自洗馬溝太湖玉

淵潭丁家燕家泊已上四水舊與西湖俱百泉溪出麗澤闕流為

義井泉密井注清洽泉清旨泉游至泉明一統志覺山西有三泉

潭柘寺泉宛平王志潭柘寺在羅喉嶺去京城西北九十里行五

佛殿基即潭潭從

騎月池 帝京景物略在

而涓涓者不絕

良鄉縣今無山舊有龍泉山

五里說者謂山已隸房山界

也今考良鄉西至房山界

遼一作料一作療又名塔岡

佛塔隋建金志作料石岡

舊有佛塔因名燎石岡

定河自宛平逕竟金門

挾活河入涿州受挾活河

牛河支自房山逕竟分二

牛支河亦名廣陽河受小

牛雅河支自房山逕竟分

支為新引河顧現河

合注牝牛

固安縣無山其川曰永定

河永定求賢莊滅河

馬河竟入涿州逕舊有黃

子頭引河自涿州逕竟合

出南胡林寺滅河崔營滅

東湖西湖注渾桃水竟自

督亢陂徑縣南東注方城

五里有曲洛溝鎮距督亢

竟注垣水逕竟注聖水蓮

南二里相傳平地泉湧

高尺餘甘愈痼疾今湮

永清縣無山其川曰永定

河自固安逕求賢莊滅

有半截新河出北黃家河

竟入霸

啞吧河復入東安

盧家莊

竟入東安

順天府志

卷二十一

減河出北五汛郭家務減河出永定舊河坦坡埵減河出郭家務

雙營城減河張仙務減河馬家舖減河冰窖減河已上四河六道

口減河小惠家莊減河二河出穆家口河出葛長淀泊入濩澱水入

鄉野八丈溝自安次逕瓦河水入文

東安縣無山其川曰永定河自永清逕鳳河自大興逕求賢莊減

河自永清逕舊有龍河自大興逕竟入武清

乾溝入武清舊有龍河清又逕竟入武清

鳳溝入乾溝合啞東畔河西畔河吧穿啞響河淘河徐孟泊儻子

淀蓮花泊武清長淀泊葛漁桃河合桃水入聖水入易水

亦曰南易水武清入坦坡埵減河竟仍入霸北埵遙隄小引河入武東沽

港亦曰垂楊渡出八丈溝昌入益庫池河枯溝入泉白祀溝自廣陽

聖水注呂公河逕竟狼城河竟入武清磨汶港汶河琅川分白溝

磨汶港

香河縣城北二里曰黃土山香河劉志又四里曰沙陀嶺香河劉

里其川曰北運河自通州逕板督口河自通州逕葉青店河注北

紙務河出北運注窩頭河自三河逕竟入武清

渠口河窩頭支流亦曰蒲池河七里莊河窩頭支流出南

土山水駱駝港河渠口合牛濟河合七里高駝子河合牛雙港河

窩頭支流王家務減河自武清逕董家灣香河劉志不流南舊有

香河溝雖暑掬之微馨縣名以此周家坨劉志不流南舊有

通州山城東四十里曰孤山方輿紀要孤山在州東四十里

燕王自大甯還至沽山列陣于高可西即此故名李景隆孤山

在城中三幾層塔有古寺日下舊聞有明申錫孤山全地

尚存中下幾層塔有古寺日下舊聞有明申錫孤山全地

書寶峯寺壁詩燕山紀遊載盤山除夕燈出通孤山全地

曰北運河是為北運河合榆河受涼水河又曰泗水入香河榆河

沙河仍稱榆河俗呼富河自通惠河大通惠河大通惠河大

順義逕竟受通惠河入北運通惠河大通惠河大通惠河大

順義逕竟受通惠河入北運通惠河大通惠河大通惠河大

順義逕竟受通惠河入北運通惠河大通惠河大通惠河大

順義逕竟受通惠河入北運通惠河大通惠河大通惠河大

河注通州護城河南水關渠西水關渠海倉溝東海水分自通惠
 榆河入港溝出北運河逕鳳河自東安逕竟受涼水新河入武清
 異涼水河自通州逕竟分爲二一東北流曰鳳河涼水新河皆鳳河
 稱涼水河孤山北運河自順義逕舊有灤河新莊河亦曰新河上
 合故道今黃漚河入飛放泊盧溝上泥泮河通州高志引舊爲鳳
 源無飲羊河或云即蕭七里龍潭表一頃深不可測張維基考云
 考方輿備考所載之百花潭也馬家莊飛放泊南辛莊飛放泊栲
 栲堡飛放泊柳林海子延芳淀已上五水並在故珠浦巷通州高
 志城東北養魚池出通流水溝九里北
 三河縣山城東十五里曰堡子山三河陳志東十五里按曰八
 里嶺陳志東又五里曰蔣福山按蔣福山沈志云在甘泉山西北
 今考蔣福山西五十里爲三河界三河東二十里爲蔣府山據此山在三河竟與蘄
 志云蔣福山在縣東三十里一作蔣府山

界接也畿輔輿圖屬三段家嶺方輿紀要在縣東城北十五里曰
 靈山三河陳志靈山縣北十五里所謂北倚靈山者也又十五里
 曰栲栳山亦名窠羅山一名苛嵐山俗評石城山按蘄州沈志苛
 十里又名窠羅山近稱栲栳山然考蘄州今竟西五十里卽入三
 河界三河陳志栲栳山荒基如石城形土人亦稱石城山又二十里曰清
 涼山一名青龍山陳志西北四十里是石城山有三又二十里曰清
 山一名寶陀嶺唐志卽寶陀嶺城北六十里按名勝志畿輔城
 東北五十里曰嶠山志陳城西北二十五里曰馬鞍山俗評馬家山
 按陳志馬鞍山在西北二又五里曰狼山陳志西北又五里曰聖
 水山陳志西北又五里曰石城山按陳志卽兔耳山旁小山山在
 又十里曰蟠龍山初名旁立山陳志在西北五十里舊名旁立山
 山行宮乾隆十九年移建于山建行宮後改名舊聞攷蟠龍
 迤北大新莊蟠畿輔輿圖作盤曰鳳凰山曰堡子山曰王魁山

陳志俱在縣其川曰洵河自平谷逕竟亦曰渠河俗洵河石河自
 西入平谷復逕天井莊溝自密雲逕月池古溝馬房溝
 竟為入鄉河逕張各莊溝靈山泉亦曰小河
 渠自注鄉河亦曰小河
 度水不老淀亦曰不老淀
 注洵河亦曰不老淀
 鮑窩頭河自通州逕龍潭
 泉明一統志靈山麓鏡兒淀陳志鏡兒淀亦在蔣福山積水一泓
 民之舊有孤山陂水方輿紀要縣渠河塘合
 耕之舊有孤山陂水方輿紀要縣渠河塘合
 武清縣無山其川曰永定河自天津入海求賢莊滅河
 鳳河自通州逕永定河
 河即青龍灣引河亦曰上引河一名東滅河
 河一名西滅河自北運河寶坻復逕竟入甯河
 郭家務滅河自永定河逕入天津注清河
 郭家務滅河自永定河逕入天津注清河

安運竟注庫池河枯溝自安次逕入巨馬呂公河
 河自東安逕竟易水自安次逕入巨馬呂公河
 寶坻縣無山其川曰薊運河自三河入薊州大沽水
 沽大劉莊水魯沽長亭水小靳莊水薊運注鮑邱河
 運鮑邱支河合窩頭
 運窩頭河自香河逕雙港河
 河合鮑窩頭曹家園支河至紫裏河
 支河仍入水流莊水月河淀劉四寡莊水龍虎莊水
 河即巨梁水亦曰環香河王家務滅河
 小淀運二水出薊黃花淀
 淀亦曰承司淀黃花淀
 沽務滅河苦鹽坨水大龍灣水小龍灣水
 沽務滅河苦鹽坨水大龍灣水小龍灣水

北寺東南數武康熙二十九年舊有柳沽河自玉田逕竟草頭湖一年駐蹕飲而甘之因名草頭沽糧河分自淤泥河寶坻舊志淤泥河大龍潭寶坻小龍潭寶坻合潮河寶坻東十里今竝無攷潭城東十里今竝無攷

甯河縣無山其水族之房如山者曰蠓山蛤山甯河關志蠓山

縣九十里蛤山在沿海一帶去縣八十里蠓蛤乃其川曰薊運河

亦曰潮河自營口河出七里海王家務滅河自寶坻逕竟穿後海

寶坻逕竟營口河注薊運金鐘河自天津逕新河注薊七里海

筐兒港滅河自天津逕金鐘河自天津逕新河注薊七里海

受東西後海受東曲里海注薊北淮魚淀南淮魚淀塔淀皂淀

二滅河為甯河四淀西東淀自寶坻逕馬跑泉在蠓齊家沽治北

已上為甯河四淀西東淀自寶坻逕馬跑泉在蠓齊家沽治北

滅河逕北淮魚淀東淀自寶坻逕馬跑泉在蠓齊家沽治北

沽南五江石沽南八大麥沽北八幫道沽西里捷道沽九里麥子

沽東南十東淮沽東北二中興沽西南三北澗沽西南三船沽西南四

八里南澗沽西里三句樓沽西南四漢沽南四馬杓沽西南四

李家沽東南五李家沽西南五蠓頭沽東南八甯車沽西南塘兒

沽南百二田家沽西南百三十三里新河莊內鹽溝外鹽溝塘兒

莊鹽溝三溝注崔家溝通漢二溝莊四舊渠亦曰鹽溝江潢口莊

南渠落坡亭東渠幫道沽東渠青泥莊北渠板橋莊西渠大麥沽

西渠劉可莊東渠張新莊東渠胡家莊東渠高家臺後渠田家莊

頭南渠甯河城北渠崔成莊渠甯河城東二渠東窩莊渠倒流窩

莊西渠南窩莊北渠甯河西門外渠西關莊渠江右沽西渠楊家

莊北渠孟家莊南渠菜園莊三渠朱莊北渠孟舊窩南渠米廠前

莊東渠南渠西渠米廠後莊東渠南渠西渠塌慈莊南渠朱家莊

西渠木頭窩莊渠苗家莊渠麥子沽渠馬家莊南渠北渠北澗沽

東渠中興沽渠鄭家莊渠大楊莊渠小楊莊渠塘兒莊渠已上四

分自十八水杜家新莊渠任家泊任千戶莊東渠前沙窩莊西渠北渠後

蘆運十八水

沙窩莊西渠大艇莊東渠劉家莊二渠王御史莊東渠党家莊北
 渠小田家莊北渠大趙家莊東渠勾樓沽東渠李家沽北渠西渠
 漢沽莊北渠南渠黃沽莊渠趙家園莊渠曹田萬莊渠董家莊渠
 靳家莊渠陳家莊渠小傅家莊渠莊頭莊渠小胡莊渠桐城莊渠
 胡家莊渠張家莊渠盧家務渠崔莊渠塞上莊渠鐵師坨渠營城
 汛北渠塌淀莊渠已上三十六紀家莊渠注王家務滅河馮家臺南渠東
 隄頭莊南渠二渠出筐兒港滅河

昌平州山城東二里曰亢山一名亢家山畿輔唐志一名亢家山州東二里又四
 里曰影山畿輔唐志遠望之其影先見又三里曰九里山一名綿山

山昌平山水記東山口內一里水中又三里曰九里山一名綿山
 又名宜山宋志九里山在城東十里一名綿山又名宜山元按李
 方輿勝覽載又十里曰蔣山宋志蔣山在城東二里曰漿水峪采訪

有縣山寺又十里曰蔣山宋志蔣山在城東二里曰漿水峪采訪

城東二里曰大湯山又一里曰小湯山宋志大湯山在城東
 二里小湯山在城東一里又五里曰大湯山又一里曰小湯山宋志大湯山在城東
 二里小湯山在城東一里又五里曰大湯山又一里曰小湯山宋志大湯山在城東
 二里小湯山在城東一里

宋志大湯山在城東二里曰大湯山又一里曰小湯山宋志大湯山在城東
 二里小湯山在城東一里又五里曰大湯山又一里曰小湯山宋志大湯山在城東
 二里小湯山在城東一里

宋志大湯山在城東二里曰大湯山又一里曰小湯山宋志大湯山在城東
 二里小湯山在城東一里又五里曰大湯山又一里曰小湯山宋志大湯山在城東
 二里小湯山在城東一里

宋志大湯山在城東二里曰大湯山又一里曰小湯山宋志大湯山在城東
 二里小湯山在城東一里又五里曰大湯山又一里曰小湯山宋志大湯山在城東
 二里小湯山在城東一里

宋志大湯山在城東二里曰大湯山又一里曰小湯山宋志大湯山在城東
 二里小湯山在城東一里又五里曰大湯山又一里曰小湯山宋志大湯山在城東
 二里小湯山在城東一里

宋志大湯山在城東二里曰大湯山又一里曰小湯山宋志大湯山在城東
 二里小湯山在城東一里又五里曰大湯山又一里曰小湯山宋志大湯山在城東
 二里小湯山在城東一里

宋志大湯山在城東二里曰大湯山又一里曰小湯山宋志大湯山在城東
 二里小湯山在城東一里又五里曰大湯山又一里曰小湯山宋志大湯山在城東
 二里小湯山在城東一里

十里皆峻嶺也廢邑又西八里有城是曰鎮邊宋志長城嶺在城西禾子澗馬
故城西九十里按馬跑泉邨在城西八十里然長城嶺在城西西十餘里
曰灰嶺詳上城北三里曰城後山宋志又八里曰晏磨峪宋志
里四又八里曰饅首山宋志又八里曰金櫃山宋志
里又四里曰玉華山宋志又八里曰金櫃山宋志
居庸關城西又十八里曰黑山宋志又八里曰金櫃山宋志
形如金櫃又十八里曰黑山宋志又八里曰金櫃山宋志
黃花鎮通衢山如又二十里曰銀山有鐵壁崖古佛崖白銀峯佛
列屏下有泉漸如又二十里曰銀山有鐵壁崖古佛崖白銀峯佛
卓立如錐峯下法華寺後為古佛崖再上為鄧隱峯說法臺復躡
危磴五六里為中峯頂峯石鏡如斧刃曰昌平山水記銀峯有隱
峯十詩曰白銀峯曰佛頂峯曰古佛崖再上為鄧隱峯說法臺復躡
行塔曰雪堂曰雲堂曰佛頂峯曰古佛崖再上為鄧隱峯說法臺復躡
紀要山水記俱云銀山州東北六十里曰柳家谷曰丹兒谷宋志
里惟畿輔唐志言七十里與宋志合曰柳家谷曰丹兒谷宋志
城東南五里曰龍泉山舊名白浮山宋志城東南五里曰龍泉山舊名白浮山宋志

洞北麓有潭潭西北泉出亂石洞漸廣行里許水聲碎礫不敢前
有龍潭城西南四里曰鳳凰山宋志城東南五里曰龍泉山舊名白浮山宋志
兩山並峙連如鳳翥又二十一里曰神山一名神嶺峯亦名駐
蹕山皆壁立高可十丈其頂皆白石之南有棲雲臺高二十里許
正北有石梯可上金章宗建亭于此舊傳山下有石床石斧今亡
上府廣記山高十餘丈西北表二十里金章宗游此鑄駐蹕字
樓有臺章宗自題又二十里曰虎兒陀曰九女陀曰仙人陀宋志
陀在駐蹕山西又十里曰牛山宋志牛山在城西南五
西按駐蹕山西又十里曰牛山宋志牛山在城西南五
神女降自山下飲泉而竭故名曰晝眉山宋志晝眉山在城
山行雜記云金口度嶺至冷泉村道旁行二里曰晝眉山宋志晝眉山在城
畫眉山宛平西北二十里有成德水亭雜識齋堂在昌平州城西
餘里產畫眉石處諸說互有異同今攷泰州務在昌平州城西
五里界相近唐云宛平北也又四十里曰六華巖曰小補山曰青
利山又南十里曰長峪又西五里曰德勝巖亦曰鳳凰巖曰孤松

巖山南曰西峪少北曰白鶴峯
 其南皆山中為衢路東曰六華之巖西曰小神居
 巖分形如六華其第四巖有洞是為巖西曰小神居
 又西五里有崖曰勝又曰孤松上南嶺若山出泉二
 于渾河山西有觀音洞又曰聚折而東則高寺曰碧
 可辨識自長峪東二十里又有折而東則高寺曰碧
 白瀑寺出山而北曰白鶴峯又曰聚折而東則高寺曰碧
 明山曰鷹揚山曰涿落山明曰鷹揚山曰涿落山明曰鷹揚山曰涿落山
 城西北六里曰小金山午宋志明曰鷹揚山曰涿落山明曰鷹揚山曰涿落山
 屏山亦名鹿馬山宋志屏山過山在城西北六里曰小金山午宋志明曰鷹揚山曰涿落山明曰鷹揚山曰涿落山
 銀泉山又名銀錢山又四里曰虎谷山又五里曰大虎谷山
 山在紅門迤西又四里曰虎谷山又五里曰大虎谷山
 山在虎谷又五里曰大虎谷山又五里曰大虎谷山
 內有五雲洞又五里曰大虎谷山又五里曰大虎谷山
 城西北十五里曰大虎谷山又五里曰大虎谷山
 輿圖云大峪山北明昭陵在此輔曰照壁山
 輿紀要照壁曰積粟山積粟於此下有唐朱懷珪墓
 山方如屏障曰積粟山積粟於此下有唐朱懷珪墓

要積粟山在州西二十里與軍曰玉帶山宋志玉帶山在城西
 都山相屬然今竟當從宋志
 帶又一里曰長水峪西訪冊在城又二里曰天壽山初名黃土山
 明方輿紀要文簡集燕山去神京百里而近諸陵在焉更名天壽
 志云瓜自西蜿蜒而來羣峯連互流泉環繞永樂七年卜建阜
 陵時幸于此因賜名歷朝寢奠焉正統十四年先入犯亦
 毀陵園于謙遣軍分屯天壽陵寢奠焉正統十四年先入犯亦
 遣大臣守衛天壽陵寢奠焉正統十四年先入犯亦
 林內奮擊卻之蓋控禦要地矣
 自州西門北八里為大紅門東三里曰中壽山環軍官軍潛伏
 曰東山口距州東門八里有紅門東三里曰中壽山環軍官軍潛伏
 君堂口旁有老君堂因名又西二十五里曰賢莊口又西三里曰
 崇禎九年昌平守于此又西二十五里曰賢莊口又西三里曰
 里曰德勝口距平九龍池四里有焉南門東三里曰賢莊口又西
 距州西門八里又東龍池四里有焉南門東三里曰賢莊口又西
 靖州通黃花塞自老君堂西至黃花鎮路四十里曰小谷山亦名
 潭子谷宋志小谷在壽山東西通黃花鎮路四十里曰小谷山亦名
 曰軍都山亦名居庸山北跨宣化府懷來縣界
 方輿紀要州西一里

奇險天開太行第八陞曰軍都其後盧植嘗隱居于此中胡騎經軍
 都匹欲擁其眾徒保上谷阻軍都之險是也又東漢立縣于軍
 都山南或以昌平州西北懷來縣北二十五里曰雙鎖山宋志雙
 志軍都山在昌平州西北懷來縣北二十五里曰雙鎖山宋志雙
 宋志軍都山在昌平州西北懷來縣北二十五里曰雙鎖山宋志雙
 城西北曰翠鎖山一名陽翠嶺亦評十八道嶺宋志翠嶺曰筆架山
 云陽翠嶺又名十八道嶺宋志又按明永陵在翠嶺曰筆架山
 紀要天壽山北二十里今州東北十五里宮殿焉所謂長陵也曰
 三峯並列迥出雲表中峰之下宋志黃山宮殿焉所謂長陵也曰
 黃山一嶺又一里曰黃山二嶺又志黃山宮殿焉所謂長陵也曰
 四里曰蓬山宋志蓬山在城西曰沙嶺宋志在後曰寶山亦名聚寶山
 宋志寶山又名聚寶山在城西曰湯峪山西北二里五鳳山亦名蘇山
 出焉曰石門山北幾輔唐志里西曰五鳳山亦名蘇山宋志蘇山
 宋志同曰石門山北幾輔唐志里西曰五鳳山亦名蘇山宋志蘇山
 山在城西曰石門山北幾輔唐志里西曰五鳳山亦名蘇山宋志蘇山
 二里曰石門山北幾輔唐志里西曰五鳳山亦名蘇山宋志蘇山
 峽梯雲峽俱在德勝口內二里曰石門山北幾輔唐志里西曰五鳳山亦名蘇山
 門望長陵而西入峽中為德勝口關城曰溝溝巖亦呼岫岫崖

有紫極峯昌平舊志呂真人祠有極峯又三里曰回回陀山宋志回回
 志西北二十八里今從宋志又二里曰石縫山宋志石縫山在城西
 曰幽都山按一統志山在城西北三里曰石縫山宋志石縫山在城西
 雅斥山書曰常山即今為山爾雅恒山為北嶽堯與邵編修爾
 幽都則北岳可名幽都之證故郭注亦曰幽都山名堯是也晉太康
 地志云幽州本曰柏齡山畿輔唐志在州曰妙高峯按宋志云妙
 餘錄在庸關諸山之南與天壽山相接中開一罅泉居庸關山
 峻而秀故以妙高稱之云在州城西南相擡頭村南龍泉寺一帶山
 曰彈琴峽二方與紀高要居庸關城八里水流石罅聲若琴北又三
 曰蓮花山亦名八寶蓮華山一名金嶺宋志蓮花山亦名八寶蓮
 三里曰羅漢山曰白馬山宋志並城華山又蓮花山亦名八寶蓮
 城西北三十九里又一里曰羊兒陀又四里曰翠屏山宋志翠屏山
 里紅門內之西又一里曰羊兒陀又四里曰翠屏山宋志翠屏山
 狼山亦名崑山方輿紀要狼山在州西北四十里白羊口內又半里曰
 都兵于白浮之野上或曰兵走崑山又曰香山致和初燕帖木兒敗上
 收集散亡復戰又敗走昌平北崑山又曰香山致和初燕帖木兒敗上

官踏勘自居庸關東南煙洞溝起至關北陳友城東北六里曰望
 諒口止俱封為香山每歲五月采辦香料于此城內平水記東山
 兒山宋志北山在城又三里餘曰莽山莽亦作蟒口內三里水
 北宋志北山在城又三里餘曰莽山莽亦作蟒口內三里水
 洞三四里許如蟒伏然又十里曰黃泉谷宋志北山在城又三里
 香堂又二里曰神嶺亦名三思嶺宋志北山在城又三里
 村北龍潭即芹城水源燕都游覽曰牛蹠嶺宋志北山在城又三里
 志神嶺一思三思嶺以高峻故名曰牛蹠嶺宋志北山在城又三里
 穿山宋志北山在城又三里
 里曰桃峪宋志北山在城又三里
 難一取道三思嶺牛蹠嶺入路險曰峪口山宋志北山在城又三里
 亦評羊山宋志北山在城又三里
 羊城宋志北山在城又三里
 二里曰橋山宋志北山在城又三里
 八里曰觀音崖鸚鵡峯宋志觀音崖鸚鵡峯俱在渤海所公又洞

八里曰觀音崖鸚鵡峯宋志觀音崖鸚鵡峯俱在渤海所公又洞
 曰仙人洞山水記洞在山麓可容二百人洞口向東從石梯而下
 懸長數丈門之內少入轉而南見石罅如爽道深黑人不入
 燕都游覽志仙人洞在紅門內東山腰去碑樓三里躡磴而上洞
 口僅容一人燭而皆倒垂寒厓洞在駐蹕山據觀音洞勝崖神仙
 大夏日色下燭石皆倒垂寒厓洞在駐蹕山據觀音洞勝崖神仙
 洞在蔣清涼洞泉在黃重石洞華崖洞思義洞三洞俱在朝陽洞凡二
 一在銀山外天橋洞在西蓮花洞井兒洞花洞蘇
 鎮邊城南門外天橋洞在西蓮花洞井兒洞花洞蘇
 深可有三里中有石門井兒洞餘里鳴皋洞在六黃花洞蘇
 數丈有泉二里有神門井兒洞餘里鳴皋洞在六黃花洞蘇
 林口握雲洞在虎峪舊有觀石山軍都縣有觀石山燕州燕郡其川
 內曰榆河灤餘水亦曰溫餘河出慶昌平壽山泉九龍泉百泉
 口水翠屏山泉亦曰沙龍泉大興龍眼泉虎眼泉暖泉百泉
 白羊水合南沙河亦曰沙龍泉大興龍眼泉虎眼泉暖泉百泉
 泉黃泉天壽山泉九龍泉東山口水翠屏山泉液泉百仙莊水涼
 響泉天壽山泉九龍泉東山口水翠屏山泉液泉百仙莊水涼
 河龍王山泉即白羊水出昌平注榆河九龍池龍泉玉斗潭

魚池 泉 觀音洞 龍 白泉 宋志 泉 在城東南 四十五里 黑泉 宋志 泉 在城東南 四十五里 東沙 泉 觀音洞 龍 白泉 宋志 泉 在城東南 四十五里 金團 泉 觀音洞 龍 白泉 宋志 泉 在城東南 四十五里 五團 泉 觀音洞 龍 白泉 宋志 泉 在城東南 四十五里 勝泉 觀音洞 龍 白泉 宋志 泉 在城東南 四十五里 蕙泉 觀音洞 龍 白泉 宋志 泉 在城東南 四十五里 水出 觀音洞 龍 白泉 宋志 泉 在城東南 四十五里 流高 觀音洞 龍 白泉 宋志 泉 在城東南 四十五里 莊水 觀音洞 龍 白泉 宋志 泉 在城東南 四十五里 南入 觀音洞 龍 白泉 宋志 泉 在城東南 四十五里 肅錄 觀音洞 龍 白泉 宋志 泉 在城東南 四十五里 入崖 觀音洞 龍 白泉 宋志 泉 在城東南 四十五里 溝爾 觀音洞 龍 白泉 宋志 泉 在城東南 四十五里 京景 觀音洞 龍 白泉 宋志 泉 在城東南 四十五里 聲井 觀音洞 龍 白泉 宋志 泉 在城東南 四十五里 荆水 觀音洞 龍 白泉 宋志 泉 在城東南 四十五里 在城 觀音洞 龍 白泉 宋志 泉 在城東南 四十五里 相傳 觀音洞 龍 白泉 宋志 泉 在城東南 四十五里

順天府志二十一

序

且山 泉 觀音洞 龍 白泉 宋志 泉 在城東南 四十五里 西澄 泉 觀音洞 龍 白泉 宋志 泉 在城東南 四十五里 堂玉 泉 觀音洞 龍 白泉 宋志 泉 在城東南 四十五里 知亦 泉 觀音洞 龍 白泉 宋志 泉 在城東南 四十五里 曰濛 泉 觀音洞 龍 白泉 宋志 泉 在城東南 四十五里 度河 泉 觀音洞 龍 白泉 宋志 泉 在城東南 四十五里 竟合 泉 觀音洞 龍 白泉 宋志 泉 在城東南 四十五里 水合 泉 觀音洞 龍 白泉 宋志 泉 在城東南 四十五里 惠澤 泉 觀音洞 龍 白泉 宋志 泉 在城東南 四十五里 水合 泉 觀音洞 龍 白泉 宋志 泉 在城東南 四十五里 合龍 泉 觀音洞 龍 白泉 宋志 泉 在城東南 四十五里 評湯 泉 觀音洞 龍 白泉 宋志 泉 在城東南 四十五里 泉源 泉 觀音洞 龍 白泉 宋志 泉 在城東南 四十五里 龍泉 泉 觀音洞 龍 白泉 宋志 泉 在城東南 四十五里 河入 泉 觀音洞 龍 白泉 宋志 泉 在城東南 四十五里 又名 泉 觀音洞 龍 白泉 宋志 泉 在城東南 四十五里 池行 泉 觀音洞 龍 白泉 宋志 泉 在城東南 四十五里 南北 泉 觀音洞 龍 白泉 宋志 泉 在城東南 四十五里 平沙 泉 觀音洞 龍 白泉 宋志 泉 在城東南 四十五里 卽黑 泉 觀音洞 龍 白泉 宋志 泉 在城東南 四十五里 龍潭 泉 觀音洞 龍 白泉 宋志 泉 在城東南 四十五里 水自 泉 觀音洞 龍 白泉 宋志 泉 在城東南 四十五里 宛南 泉 觀音洞 龍 白泉 宋志 泉 在城東南 四十五里 沙河 泉 觀音洞 龍 白泉 宋志 泉 在城東南 四十五里

順天府志二十一

序

此西連龍門清洞諸山以極潮河南控城南八里曰聖水山按畿
 黎花跨鼓諸嶺以抱東塞牆子巨鎮也密雲里志又七里曰黍谷
 圖云聖水山城南八里又村莊別錄燕有黍谷地美而寒不生五穀
 云聖水山城南八里又村莊別錄燕有黍谷地美而寒不生五穀
 山一名寒谷一名燕谷鄒子居之吹律而黍谷亦謂之熱以種黍
 有谷地寒不生五穀鄒子居之吹律而黍谷亦謂之熱以種黍
 豐熟過今名之曰黍谷昌平律致水暑殿於此謂之熱以種黍
 秋北五里西谷畿輔山志遼建避暑殿於此謂之熱以種黍
 西南諸山畿輔山志遼建避暑殿於此謂之熱以種黍
 銀冶嶺銀鑛山出境至密雲縣志遼建避暑殿於此謂之熱以種黍
 里與今界異矣一統志來至密雲縣志遼建避暑殿於此謂之熱以種黍
 南微參門外有鄒吹律處碑因建新城今是舊聞考云密
 雲城東門外有鄒吹律處碑因建新城今是舊聞考云密
 舊二城夾道中有鄒吹律處碑因建新城今是舊聞考云密
 檀山方輿紀要縣志鄒吹律處碑因建新城今是舊聞考云密
 山之陽有白檀盧龍口曹操破烏桓於柳城非也山曲按輔唐志
 吳志云在縣東三十里或遂據以爲山咸康四年石虎攻遼於
 白檀縣南二十里曰密雲山亦名橫山咸康四年石虎攻遼於
 里徵之顧唐亦合曰密雲山亦名橫山咸康四年石虎攻遼於
 令支遼棄令唐支奔密雲晉紀云段遼蓋置於山下奔石虎攻遼於
 漢平岡縣界唐置橫山城爲守禦處蓋置於山下奔石虎攻遼於

密雲山一名橫山郡所以名也畿輔唐志密雲山藏雲霧故名
 按乾隆府廳州縣圖志云山在縣南二十里徵之丁志參以采
 訪正合顧云十五城北十五里曰神山一統志縣北十
 里難以概今矣城北十五里曰神山一統志縣北十
 馬頭山丁志馬頭山縣志北八里危又七里曰大圓山丁志
 十五里嶺來脈也其西黃姑山金山至大圓山爲一東又三十五
 子頂鐵嶺戶部嶺環之邑北諸山至大圓山爲一東又三十五
 里曰燕樂山別名桃花菴山超勝菴山丁志燕樂山縣志
 統此一山以菴別名也宜從燕樂山爲正密雲尺步皆山而平疇
 廣衍者凡三今縣治一石匣城要陽故城也一燕樂村在此
 山下即燕樂故城也山高約十里皆在凡案通志周圍九岡十之
 谷東有霧靈西拊橫嶺大圓黍谷皆在凡案通志周圍九岡十之
 可補也山有寺中寺下寺又十里曰駝骨山析名之一青草
 唐開元十三年石幢尚存又十里曰駝骨山析名之一青草
 頂一柏查山丁志縣北七十里二山連亘分名之曰青草
 由桃兒山分支循西嶺白蓮谷有西駝骨關東關又三十里曰
 樂山來脈分支循西嶺白蓮谷有西駝骨關又三十里曰
 窟窿山一訪孔前後通明城東南五里曰孤山丁志孤山縣志
 河又十里曰銀冶山亦評嶺舊出銀鑛畿輔唐志云山在縣南十五里

東南十五里密雲志然則當以東南為是

曰酸棗嶺丁志取道銀冶梯子酸棗嶺深險才通騎城東北八里

曰冶山昔人淘金地尚存密雲舊志俗傳有治時不竭東有草洞

尚存山東北入里通志密雲北誤上皇頂極臺至大圓山為

正脈東絡鳳城邑為密雲主峯北尊玉皇長梁抵東山支又十七

界潮河為左支西絡循神山抵馬頭山以界白河為支又十七

里曰火突山一名火炎山亦名火燄山二幾輔唐志火突山縣東北

谷峭削色如火燄丁志火突山又五里許曰九松山初名九莊

卽火燄山在牆子關東二十五里

嶺康熙四十五年

賜名丁志九松山縣東北三十里卽九莊嶺也西北三十里水經注鮑

邛水自禦夷北塞外南流逕九莊嶺是也舊志又三十里曰龍門山

聞攷引舊志又云東北二十八里當從丁志

香爐清都清洞皆前後山也清洞一名三教山亦名青銅山一統

都山在縣東五十里舊有清都觀故名畿輔唐志清洞山在東

北五十里一名三教山中有三洞下有二教寺縣志作青銅山

丁志龍門山縣東北六十里香爐清都清洞皆前後山也山曰白

龍潭山亦名石盆峪丁志有龍潭狀如石盆明戚繼光詩碣尚存

二里曰印靈山丁志縣東北六十里又三里曰白塔山俗譌為北山

與治山遙應南拓小安口北連娘頂迤覆鍾山黑龍潭山

十里曰五峯山亦名五指山丁志如指亦名五指山黃巖口一帶巨鎮

也清水河循其左乾塢河夾其右西會潮河若環帶又十五里曰

焉東絡青梁山馬家溝極大樹窪山噴坳前若

瓦山丁志縣東北九十里左澗芹菜嶺北控南天門皆輦道經

過曰白蓮窪山一名筆架山丁志筆架山乾窪山湯河夾之三道梁界

其南歸兒嶺隘其北東絡雅鵲架山丁志架山窟窿山鋸齒

山極漢兒嶺青石山出邊曹家路一帶巨鎮也又五里福峯山

丁志縣東北九十五里至古北口

城五里山之陽練軍六營駐焉

門四里環東之陽采訪冊東北九

口五里潮河崖丁志縣東北九

東曰卧虎山丁志縣東北一百五里在古北口西關道中通左右

云留幹嶺左東又曰棒極厓方輿紀要在縣東北隆慶元年三衛
 北夾道折牆而出至棒極城西北十五里曰鳳凰山俗呼鳳山志
 獾迷道五里坑死若無算夾之又十五里曰平頂山西輔志
 縣西北虎安二山若割據焉又十五里曰水谷山一名滴溜
 南路卧元太子塞山尚存後扼其下又十里曰水谷山一名滴溜
 左撫柏巖縣西北四十里諸羅伏其下又十里曰水谷山一名滴溜
 挂山屹然東縣開西北五里至鹿皮關五里按左作峪又十里
 曰石塘嶺城挾堡為西北最衝要地西有鸚鵡崖詳注又四
 里曰鹿皮巖北巖又十里曰鸚鵡崖詳注又四
 四十五里曰划車嶺丁志又一里曰鸚鵡崖詳注又四
 划車嶺最大東西巨嶺杏樹溝谷白崖橫山分五里為划車
 十里白馬關右倚之又城東曰金洞采錄北有仙洞疑即嘗
 見冶黃崖洞見山上龍北曰仙洞內有天然石佛五區有深測
 山注如筍洞門有橋人東北曰冶山洞長安客話縣東地名驚羅
 疎其下深險不可渡畿輔志西北曰廣慧洞畿輔志西
 顧聽之內有水聲畿輔志西北曰廣慧洞畿輔志西
 縣東北二十里地名驚破羅志

有黑松山按畿輔志云今在縣北七十里縣舊志香陘山按
 志云東北百餘里經注悉生菓本香故名丁志曰東一帶霧
 靈遠殊其川曰白河即今懷道柔白馬關河為白河亦曰
 定名殊其川曰白河即今懷道柔白馬關河為白河亦曰
 難臆度其川曰白河即今懷道柔白馬關河為白河亦曰
 潮白河支流即今懷道柔白馬關河為白河亦曰
 水自塞外逕竟馬家谷水逕竟注白馬關河為白河亦曰
 蛇魚川間注鮎魚溝蛇魚川夾黃巖水峪川自外逕密
 白馬關河注鮎魚溝蛇魚川夾黃巖水峪川自外逕密
 出平頂山白道峪水出口外逕柔大峪水出口外逕密
 陰注白頂山白道峪水出口外逕柔大峪水出口外逕密
 榆河出豐甯白道峪水出口外逕柔大峪水出口外逕密
 平逕竟會白道峪水出口外逕柔大峪水出口外逕密
 觀雞山水注乾黑龍潭門川水注潮河乾塢河源
 水合源三合流小清要水亦曰大金鈎水合恒河道人溪出
 水清河合水出金溝山亦曰大金鈎水合恒河道人溪出
 合清金溝水出金溝山亦曰大金鈎水合恒河道人溪出
 扎窩山水溝合天井莊溝入三河寺三台山引渠復入舊有桑

谷水出桑溪 巨落水寒渡水南澗于水三河合

蟠泉合西龍泉 龍芻水三藏水

懷柔縣山城東十八里曰羅山一統志懷柔 城西半里曰龍王山一統

志山在縣西半里舊城環其上 山下有龍又二里餘曰石塘山亦名

潭深不可測按舊志 縣志山在灰山右明時有大又一

石廠山工則采石焉 設工部廠舊聞 汝明工部廠今廢又一

里曰灰山吳志在縣北 城北十八里曰景山志又二里曰紅螺山亦名

螺山吳志在縣北 城北十八里曰景山志又二里曰紅螺山亦名

故以名順州按日下 舊聞檀州有螺山或曰遼史檀州統縣二密

上遼事順州北有螺山 溫密指是山懷柔為密雲所析 樊尊以

雲行唐金史順州似無據 但考太平寰宇記密雲有螺山 界東

螺山今其地皆屬 蓟州一統志密雲東南至蓟州界 然攷

南至蓟州界六十里 蓟州一統志密雲東南至蓟州界 然攷

魏氏九十里 蓟州一統志密雲東南至蓟州界 然攷

寰宇記密雲縣 螺山當即 據隋志所稱安樂郡密雲縣有螺山也

即今密雲縣治兩漢漁陽郡漁陽縣及北魏縣幽州漁陽郡之漁

陽據李兆洛地理韻編在今密雲縣西南三十里 地記所云漁

今蓟州治不得據情以後之漁陽指為屬蓟州也 且蓟州在密雲

東南六十里懷柔則在密雲西北三十里 清類天文分野之書明

洪武二十三年分密雲昌平二縣 地建懷柔一統志懷柔北至密雲

界二十里審故朱氏在縣北 史志所紀之螺山為析地之前 之

曰白牛山吳志在縣北 城東南五十里曰北務嶺按畿輔唐志云

東南五十里極陡峻 其最高處名蜈蚣梯康熙年間 北屋嶺吳志云

山吳志俗名 又數里曰憫忠山吳志云 東五十餘里又數里曰鳳林

山吳志俗名 又數里曰憫忠山吳志云 東五十餘里又數里曰鳳林

山吳志俗名 又數里曰憫忠山吳志云 東五十餘里又數里曰鳳林

山吳志俗名 又數里曰憫忠山吳志云 東五十餘里又數里曰鳳林

山吳志俗名 又數里曰憫忠山吳志云 東五十餘里又數里曰鳳林

山吳志俗名 又數里曰憫忠山吳志云 東五十餘里又數里曰鳳林

山吳志俗名 又數里曰憫忠山吳志云 東五十餘里又數里曰鳳林

山吳志俗名 又數里曰憫忠山吳志云 東五十餘里又數里曰鳳林

山吳志俗名 又數里曰憫忠山吳志云 東五十餘里又數里曰鳳林

縣古北口關屬下關寨城東北二十里曰神山志曰金燈山在東
十六里曰流莊西頂夜常有光又十里曰駱駝山北三十里
因建金燈寺畿輔唐志云十七里延昭解甲於此下有挂甲柏樹又
形如駝背又二里曰卸甲山楊延昭解甲於此下有挂甲柏樹又
八里曰象山吳志在東北四十里其川曰白河竟入順義雁溪河出
平遙竟七度河泉自昌平平遙竟合九度小九度河勃海水昌平
注白河七度河泉自昌平平遙竟合九度小九度河勃海水昌平
合七小泉河出紅螺山曰懷河入順義亦曰螺石河上流也入三河
度河小泉河出紅螺山曰懷河入順義亦曰螺石河上流也入三河
疊道洩水溝分自徐家峪水吳志徐家峪在東南四十里順義武級村下
始出昔人摘梨葉投澗中孝弟莊河吳志無來源以地形窪下夏
異日於武級村水中浮出孝弟莊河吳志無來源以地形窪下夏
月水發匯成大河延表數里黃龍潭吳志無來源以地形窪下夏
冬水涸仍為沙壤故俗呼假河黃龍潭吳志無來源以地形窪下夏
涿州山城西曰獨鹿山封四年紀要在州西北十五里下有鳴澤漢元
澤從西河還此舊聞攷今其地名陶家屯州志今土人名之曰
東鹿頭西鹿頭土阜隆然下為潞澤舊志謂即涿鹿八景記坡有上
山在今保城西北曰盤坡中下之西北三百里為表而東為裏儼若畫屏
安州東南城西北曰盤坡中下之西北三百里為表而東為裏儼若畫屏

夕陽西墜紫符萬狀續志盤城雖西距三百里而戶口田賦胥隸
於涿例得載焉按涿州西北至房山界三十里然越房山之北
坡實隸涿惟畿輔輿圖三坡在房山城東北曰浮落岡吳志東北
西北二百里與三百里之說又異尺兩旁皆高岡路其川曰永定
舊有灰洞極狹無風而塵土全積尺不辨人物其川曰永定
河自良鄉宛平竟金門閘減河自良鄉巨馬河竟入固安胡良河自
山逕竟杖引泉自房山逕琉璃河自良鄉會巨馬挾活河復入良鄉
入巨馬杖引泉自房山逕琉璃河自良鄉會巨馬挾活河復入良鄉
牝牛河自良鄉逕杖引泉自房山逕琉璃河自良鄉會巨馬挾活河復入良鄉
曠溝二溝出我子溝亦曰潘家莊豹子莊溝智軍莊溝香營溝北
務邨溝入巨馬溝舊有屯子頭引河出固安莊督亢溝督亢澤合
枝溝入巨馬溝范水合入涑水桃水竟入陽鄉於涿水合樂
堆泉入巨馬溝范水合入涑水桃水竟入陽鄉於涿水合樂
注桃樂堆泉注涿垣水自良鄉於東洛水注垣獨樹水注清泉
馬巨紫池月池凡二一在城東南一在城連池吳志連池在城東
乾池所歸而未嘗溢一名百尺乾

又五里曰半壁山一統志在縣北三又二十里曰龍華山王志北

又三十里曰大安山方輿紀要在縣北八十里山高險薛居正曰大

館居其上曰此山四面懸絕可以少制眾名城西南四里曰牛口

曰大安館其子守光遣兵攻之虜仁恭以歸

峪南四里又二十一里曰龍扒峪王志西南又五里曰六聘山亦

評綠屏山按王志西南三十里又稱綠屏山下舊聞云六聘山

記為免園冊削去不載人遂略焉不致熙熙後丑登上方寺見兜

率寺南十方院東有金大元定中懺悔上人墳塔後十四年復游上

方於孤山口西麥田中見元延祐間所樹碑則集賢學士魏必復

所撰稱此地為六聘山六聘之義地志不詳疑即霍原教授之地

舍與王褒等俱以賢良徵之矣晉郡霍原字休明燕國廣陽人元康

末與王褒等俱以賢良徵之矣晉郡霍原字休明燕國廣陽人元康

許猛為幽州刺史素服霍原之名將詣劉芳按國門近游錄十方

院旁僧塔甚眾中一塔特高嵌有碑題曰黃山今在房山縣西北

曰六聘山唐志王開寺懺悔上人墳塔記又黃山今在房山縣西北

七十里唐志王開寺懺悔上人墳塔記

桃葉口要善舊聞攷云在西南三十里又王志稱山為黃山

一堵牆山長五百步儼若版築其下可容數百家曰幽嵐山亦

名紅螺山一名寶金山萬間攷引涿州舊志山在縣西南四十里

利存焉帝京景物略紅螺嶼在上方山東三十里循九龍峪古

入達嶺入桃葉口為下嶼過龍潭水有洞曰紅螺為中嶼復上

里其右松棚菴再右觀音洞寶金嶺曰八達嶺帝京景物略

幽嵐為紅螺而曰金剛山王志在紅曰八達嶺帝京景物略

別列寶金山一統志雍正八年正月二十曰朝陽巖北游紀方朝

曰溝山峯曰金剛山峯曰朝陽巖北游紀方朝

曰朝陽巖北游紀方朝曰朝陽巖北游紀方朝

曰朝陽巖北游紀方朝曰朝陽巖北游紀方朝

曰朝陽巖北游紀方朝曰朝陽巖北游紀方朝

曰朝陽巖北游紀方朝曰朝陽巖北游紀方朝

曰朝陽巖北游紀方朝曰朝陽巖北游紀方朝

曰朝陽巖北游紀方朝曰朝陽巖北游紀方朝

曰朝陽巖北游紀方朝曰朝陽巖北游紀方朝

流為東沙河西北流為南沙河合流通稱沙河

沙口峪水亦曰牛流為沙河

沙壩兒河注沙澗水山溪水並注壩挾活河

源姑入河村河一斗泉董公巷泉逕竟曰順雅河

四水俱注牝牛河自宛平董公巷泉逕竟曰順雅河

水即福祿茨尾河入源二鄉甘池合胡聖泓池日之志

石池流天橋湖牛角湖一在紅螺山左峯孔水出雲濠山温泉

三盆水出三盆山烏龍潭七志在右城西北瀑水嶺懸瀉十丈有奇

其下淵舊有防水亦曰羊頭樂水桃水縣入涿垣水前河出良鄉

鄉入陽孔水入聖

霸州無山舊有南山臺山莫金山雁頭山

鼎時又方輿紀要莫金山州南十八里相傳以莫金二姓居此而

名宋設莫金口寨於此俗名口頭村一統志莫金山在州南十二

里明一統志雁頭山在州南五里又方輿紀要雁頭山在州南十二

鴻雁集而名宋雁頭山無沙城長安客話沙城臺山二村皆平壤

也土人語云臺山無沙城長安客話沙城臺山二村皆平壤

山莫金雁頭諸勝後經其川曰清河會同河自保定通濟亦曰

邊家衝齧皆成平陸其川曰清河會同河自保定通濟亦曰

入文安中亭河亦曰栲栳圈河新挑金門開減河西涿州通濟亦曰

東滅河入中亭河亦曰栲栳圈河新挑金門開減河西涿州通濟亦曰

灌田溝入中亭河亦曰栲栳圈河新挑金門開減河西涿州通濟亦曰

自永定入靜海武清永濟渠分自鵝巢淀陳人淀燕丹淀大光淀

仍逕竟入靜海武清永濟渠分自鵝巢淀陳人淀燕丹淀大光淀

孟宗淀五淀合高橋淀注柳漢河二淀柳漢河二淀水合高橋

河亦曰信安河出金水窪亦曰津堂二淀柳漢河二淀水合高橋

道河三道河褚家河自清水分沙河支水南磁河支水自文安霸水

白溝支流亦曰界河

草橋界河合巨馬

文安縣無山其川曰永定東支河北支清河北支曰勝芳河運

頁六府志二十一

鹽河合中清河中支合南北支清河南支亦曰石溝河合北支左各莊

河支仍入南河支注舊永定王家泊河支注舊永定磨磨淀落波淀托蓮

淀鴻鵠淀筆同泊沙尖淀石成淀慈老淀黑母淀四角淀趙淀亦曰

趙家牛臺淀麻窪淀火燒淀白龍淀橋兒窪洋洛窪底窪紅窪郭

家窪蓮花池已上諸水處凡二十有一又通流河口凡九李家口

甯河口五渠亦舊有瓦河水自永清河柳河小泗莊河石槽河小保

水亦曰五渠亦磁河支水竟入霸州漳水合唐河支

易水自泉州縣大窪子牙道

大城縣無山其川日子牙河亦曰下西河自河間逕竟入靜海子

牙新河亦曰支河王口村引河三堡西引河安大窪支黑龍港河

西支合中東二臺頭河支流辛張河即清河支孝順窪

大城張志在縣西良村方輿紀舊有漳水自文安巨馬水合唐

要相傳唐太宗征高麗萬馬所飲

溝河合子王淋口支河即黑龍黃汶河一名臺頭舊小王家東支

河西支河中支河子牙楊家口子牙支河改正麒麟窪在縣北昔

麟產三家淀文大之水由北下明萬里中靜海民築隄障水交

大兩縣俱被水害李氏淀縣北十里窳水東北一百二十里瀛州

水在其界趙一清水經注釋文說文窳水出魏郡庫池別河漢志

武安東入滹沱水從水寢聲籀文後字即衙漳也

庫池高庫池別河首受五龍潭大城張志即漳在玉皇

保定縣無山舊有黃猶岡保定舊志黃猶岡在路曠東北隅舊

阜土人傳其川曰清河自雄縣迤竟亦曰玉帶月河出清河張口

引河亦曰維柳河出十望河家巨馬支清河入霸州界中亭河楊

王河亦曰古藏糧河自蘆僧河縣迤竟入霸州界中亭河楊

鹿瞳引河二河分流磁河支水安文荷花淀在縣西北

薊州山其最者城西北二十五里曰盤山舊名四正山一名無終

山亦名徐無山又名田盤山俗亦評盤龍山謹按欽定盤山志
 名徐無山魏田疇隱居於此故名田盤山今不曰田盤而曰盤山
 者亦猶匡廬之謂廬山也其山南距滄溟西連太行東放碣石北
 負長城瓣襲峰攢面面開生曹佺名勝志盤山一名盤龍山在
 州西北二十五里高二千餘里四正山居志盤山一名盤龍山在
 東五臺自來峰北臺也先師臺南臺也紫蓋峰中臺也九華峰東
 臺也舞劍臺西臺也晾甲石為下盤古中盤為中盤雲罩寺一作
 自來峰為上盤上盤之勝甲石為中盤以石下盤以水釋智朴盤
 山志都門至盤山百八十里至四十里至通州河二十里至煙郊
 又二十里至夏店又三十里至亂石村又二十里至盤山舊名四正山
 入山過公樂經許家臺歷長嶺至亂石村又二十里至盤山舊名四正山
 一名徐無山以田疇隱居於此又名田盤山又云盤山舊名四正山
 數百人入徐無山中營深險平廠地而居躬耕以養父母今感化
 寺是其遺址寺碑載魏太和無終縣何代自齊而來是何罷志真
 田盤先生之說誕妄無稽田盤之確屬何代自齊而來是何罷志真
 必有本末見於傳記如焦山之於焦先生匡山之於匡君乃可以
 當之竊意以人名山必歸子泰田盤先生之有無正自不必辨補
 遺云盤山舊名無終山徐無山乃無終先生之謬耳始於陳壽作田
 疇列傳後人沿襲不復辨別曹操表論田疇云疇率宗人避難於
 無終山又陶潛擬古詩云辭家夙嚴駕當往至無終又劉之推九
 州要略古漁陽北有無終山是也若遵化城北有徐無山亦謬傳
 耳

盤山之峯八十挂月峯自來峯紫蓋峯雙峯九華峯嶠峯翠

屏峯錐峯獅牙峯碎玉峯

盤山志挂月峰上銳下削為盤山之最
 高者定光佛塔累其上自來峯一名北
 臺紫蓋峯五峯之中為特尊一名中臺雙峯無劍臺北三里兩峯
 並峙如了角一名玉峯峯背有塘九華峯一名東臺一名削玉峯
 嶠峯在天成寺後古木千張悉從石罅中迸出層層鱗砌錐峯紫
 蓋峯北過峽處峯小而銳如錐獅牙峯在聖祖御製古中盤詩有
 峯在鷹兒嶺北舊聞攷九華峯

斧鑿巖碎玉巖飛翠巖龍首巖
 盤山志白巖在九華峯有上中下
 三巖上巖即九華峯萬松蔚鬱今
 童然骨立龍巖在上盤喘氣巖在盤山舍利塔下有石刻字斧鑿
 巖在龍鳳菴西南路北大小高低形如斧鑿碎玉巖在獅牙峯北
 二里懸石巖巖欲墮不墮其上似龍首昂然呀然如有所語嶺凡八
 澗後龍首峯在青溝主山上似龍首昂然呀然如有所語嶺凡八

大嶺砂嶺長嶺鷹兒嶺歡喜嶺浮青嶺盤嶺金雞嶺

盤嶺甘露菴西即舞劍臺浮青嶺天成一寺西上青浮翠涌至舞劍臺
 菴東道菴西即舞劍臺浮青嶺天成一寺西上青浮翠涌至舞劍臺
 昔稱險峭明萬麻中僧明澄募工去其磽确鑿為坦途長嶺在史
 里其山南折忽斷如巷萬麻中開盤路有佛刹茶亭碑版留題頗
 多今廢大嶺南去十里有小阜曰砂嶺路不甚陡智朴曰砂嶺自
 家莊南入山道鷹兒嶺在盤山南去二里形如鶴立歡喜嶺在史
 盤嶺甘露菴西即舞劍臺浮青嶺天成一寺西上青浮翠涌至舞劍臺

塔峪凡八黑塔峪青楊峪破蒲峪田家峪白峪盧家峪松樹峪怪
 子峪破盤山志黑塔峪少林寺東北一里青楊峪茶子菴南上一里
 家峪破盤山志黑塔峪少林寺東北一里青楊峪茶子菴南上一里
 石塘松樹峪自來峯東七里怪子峪九華峯前羅門東北支山曰
 小盤山據盤城東七里曰鳳凰山亦評七里峯七州志在州東七
 里形似鳳四面皆平壤中有又十一里曰桃花山沈志在州東
 孤原突起相傳趙普讀書處又十一里曰桃花山沈志在州東
 乾隆較先以此得名東接校方輿紀要桃花山在州西南六十
 里長安客話桃花山去薊州南二舍許又十二里曰朱華山沈志
 今城東別有桃花山據此有兩桃花山又十五里曰龍山沈志
 州東三十里內又五里曰峯山沈志州東又十五里曰龍山沈志
 端慧皇太子園寢又五里曰峯山沈志州東又十五里曰龍山沈志
 東五城西十里曰五名山一名興隆頂俗呼娘娘頂盤山志五名
 頂一名娘娘頂盤山東南十里又五里曰牛頭山沈志西又十里曰
 五里沈志在西十里又二十里曰甘泉山一名石葵山沈志西五十
 沙嶺沈志在西十里又二十里曰甘泉山一名石葵山沈志西五十
 極甘因以得名絕頂有大曰段家嶺沈志西五十里城北五里曰
 石狀如犬故又名石葵山

崆峒山一名空同山亦名翁同山盤山志崆峒山一名翁同山

名府君山名勝志空同山皆傳黃帝問道之所崔府君祠又
 州原登雞頭世以隴右之山無致疑者左傳哀公二十六年宋
 空同遊於空澤卒於連成大尹興空澤之土千甲奉公自空桐入
 則汝州之山也山下有廣成城具茨壤地相疑軒皇問道於此
 時請於朝建立說者謂襄城具茨壤地相疑軒皇問道於此
 地然稽之爾雅北載謂極為空桐之相疑軒皇問道於此
 云空桐當斗之北則空桐宜在北矣且問道之武司馬彪注莊子
 復往見廣成子謂帝不足語至道退而築特室白茅間居三月
 鹿之阿去不遠而陳子昂復要之又寰宇記薊縣有箕頭山雲
 斧頭相去不遠而陳子昂復要之又寰宇記薊縣有箕頭山雲
 隈然則薊城之空同未可定其非黃帝問道之所也汪溥崆峒山
 記略薊州城北五里有山曰崆峒惟通然望之峯嵐峭拔佳麗
 可愛乃捫石磴登覽山麓上徑通獨峙山之峯嵐峭拔佳麗
 能步乃捫石磴登覽山麓上徑通獨峙山之峯嵐峭拔佳麗
 窮山之山下嶺曰鎖子嶺下形似鎖故名山北曰鐵嶺沈志在州
 高矣鐵懸澗極深城西北三里曰漁山盤山志漁山在東
 舊聞放在空同山北城西北三里曰漁山盤山志漁山在東
 城西三里曰漁山盤山志漁山在東
 下故曰漁水四正山居志漁山多泉冬夏歟湧成湖土人因之

開為稻田菰蒲若藻宛似江南沈志在州西北三
 里薊之山不一以漁山為主蓋眾山皆在此山後也又十七里曰
 城山又十里曰喝山按平谷朱志中建城山在東北四十里上有三泉
 聳中平如城今考平谷朱志北三十里即入薊州界在薊州治西
 北四十里舊聞攷謂喝城兩山隸薊州境是也又引畿輔山川志
 云喝東在縣東五十里城兩山在縣東又二十里曰三十二嶺沈志
 六十里距城愈遠愈非今平谷縣竟又二十里曰三十二嶺沈志
 北五城東北六里曰鍾靈山初名賈家山沈志原名賈家山在州
 恒親大王建園寢又二十四里曰川方峪亦名椽房峪沈志東北
 於此改名鍾靈山又二十四里曰川方峪亦名椽房峪沈志東北
 名椽房又十五里曰黃花山沈志在州東北四十五里山勢雄曲松
 易琉璃瓦有梁柱山下即榮親王園山南曰鞍子嶺沈志嶺在
 寢按畿輔唐志云在州東北六十里山南曰鞍子嶺沈志嶺在
 形如又數里曰葛山汪由敦隆福寺碑略福隆寺在薊州東去
 馬鞍三年文林郎守左拾遺兼應奉翰林文字同知雲騎尉賜緋
 魚袋呂卿雲碑記言是山名葛山舊聞攷一統志昌瑞山本名
 豐臺嶺葛山乃其餘支甚不著葛山之名或統於豐臺嶺歟城東
 按葛山即隆福寺地在薊州東北五十里與遵化州接壤

南八里曰神山又名神仙嶺亦名翠屏山沈志山在州東八里又

翠連互如屏又名翠屏山山上有東嶽廟後山有峪曰峒子峪沈
 有塔名文筆峯山下有石翁仲似數百年物山東南三十里圓秀
 山在神又二十二里曰別山沈志在州東南三十里圓秀
 此俱有山迤西無山故曰別山按山下則山海通衢也自山至
 西臨沽水東據無終行旅所由雖有山名而無高阜考云別山為
 薊之東南境與曰梯子山沈志在別山東五里薊州東南五十
 玉薊州玉田遵化接壤處山脈自太行山而來迤麗而東直抵海
 峯燕國由此得名今攷薊州東南三十里即入遵化界矣故
 不又盤山洞曰白猿洞盤山志懸空石迤上即入遵化界矣故
 載又盤山洞曰白猿洞盤山志懸空石迤上即入遵化界矣故
 刻天門開三字字徑五尺旁署北桃園塔下二里將軍石舍利
 劉應節五字其按白猿洞在蓮花峯西北朝陽洞盤山志去瑞
 志以深丈餘其華嚴洞一里傍有靜室西北朝陽洞盤山志去瑞
 門以瓦覆之文殊洞盤山志相夾如廈前一刊文殊智地四丈六尺東
 按此亦在文殊洞盤山志相夾如廈前一刊文殊智地四丈六尺東
 蓮花峯文殊洞盤山志相夾如廈前一刊文殊智地四丈六尺東
 虞通參石龕按此亦盤山相夾如廈前一刊文殊智地四丈六尺東
 世環書石龕按此亦盤山相夾如廈前一刊文殊智地四丈六尺東
 像寺石雨洞沈志在秀峯後曰石雨洞袁宏道遊記云其洞聲窸
 後寺石雨洞沈志在秀峯後曰石雨洞袁宏道遊記云其洞聲窸
 可守真洞沈志在秀峯後曰石雨洞袁宏道遊記云其洞聲窸
 得守真洞沈志在秀峯後曰石雨洞袁宏道遊記云其洞聲窸

工鑿鑿構橋以便游履甫興工龍卽涌水數丈霹靂而去遂移下
潭其下潭亦有連珠而成四壁陡絕其水深溜可望而不可移
昔遇早禱蔣福山龍潭盤山志有三洗鉢池千像寺內今其
雨輒應蓮花池入道天池如砥其後峯石在天池上五丈其
井三字蓮花池入道天池如砥其後峯石在天池上五丈其
刻三字蓮花池入道天池如砥其後峯石在天池上五丈其
略鑿其深不盈尺其水不涸迤北直上許三丈餘塊石而成不
交其水溢則自口而出土人呼爲石盆其口方六七寸凡夏秋之
池盤山志在五尺許平如土人呼爲石盆其口方六七寸凡夏秋之
鏡兒淀在山西後有帶川隸石壁鑿紅龍騰躍水面傍鏡兒淀
西自天成寺金馬石溝先師臺在金山之正南又稱南臺寺址僅
焉燕石溝據盤山志稱在報國寺今已無五盆溝盤山志有五
凹各丈餘能滴山水後清池沈志清池在城東十五里周舊聞於
名在茶子菴主山後清池沈志清池在城東十五里周舊聞於
清池舊有平魯渠水爲溝藍水水注灤窰河水注沽金泉河金泉河
州城北平地泉湧流爲馬申河

平谷縣山城東三十里曰鳳凰山在滑子莊西南一峯特聳高約
餘曰白上嶺朱志東距城三城八里曰泉水山一統又二里曰
青龍山朱志在縣又五里曰氣鼓嶺山形如鼓上有雲氣城北十
五里曰牛心陀統志一又五里曰瑞屏山列如屏上有二十里連秀
隆寺元大德五年建俗呼城東南十五里曰望京山平谷陳志邑
蕭家院陳志界連密雲城西北五里曰雙髻山陳志蕭家院西
京山高于眾山其頂平坦城西北五里曰雙髻山陳志蕭家院西
上比連如髻名雙髻山自而上而下約里半按蕭家院西
卽瑞屏山寺在城北二十里院之西南爲城之西北又四十五
里曰分水嶺北統志縣西城東北十里曰漁子山方輿紀要縣東
上有大冢相傳爲黃帝陵其北有漁山西南曰蕭家嶺陳志與密
漁子山堡與密雲縣熊兒峪相接
又十里曰峨眉山曰靈泉山曰柏子山朱志在縣東北二十里
二十里又五里曰妙峯山朱志在東北二十五里峯巒秀拔下有九
二十里又五里曰雞足山朱志在東其川曰洵河竟入三河獨樂河

亦曰南獨樂河注馬各莊河逆河流河注周邨河注即石河也亦

樂河為龍潭凡二一城南二十里大王務一東靈泉平谷朱志出城

山靈泉舊有北谿水注鄉泰河水注合五百溝

定遠方孝傑校

里曰長水... 平谷山... 鳳凰山... 靈泉... 龍潭... 馬各莊... 逆河流... 周邨河... 石河也... 亦曰南獨樂河... 樂河為龍潭... 凡二一城南二十里大王務一東靈泉... 平谷朱志出城... 山靈泉... 舊有北谿水... 注鄉泰河水... 注合五百溝... 定遠方孝傑校

