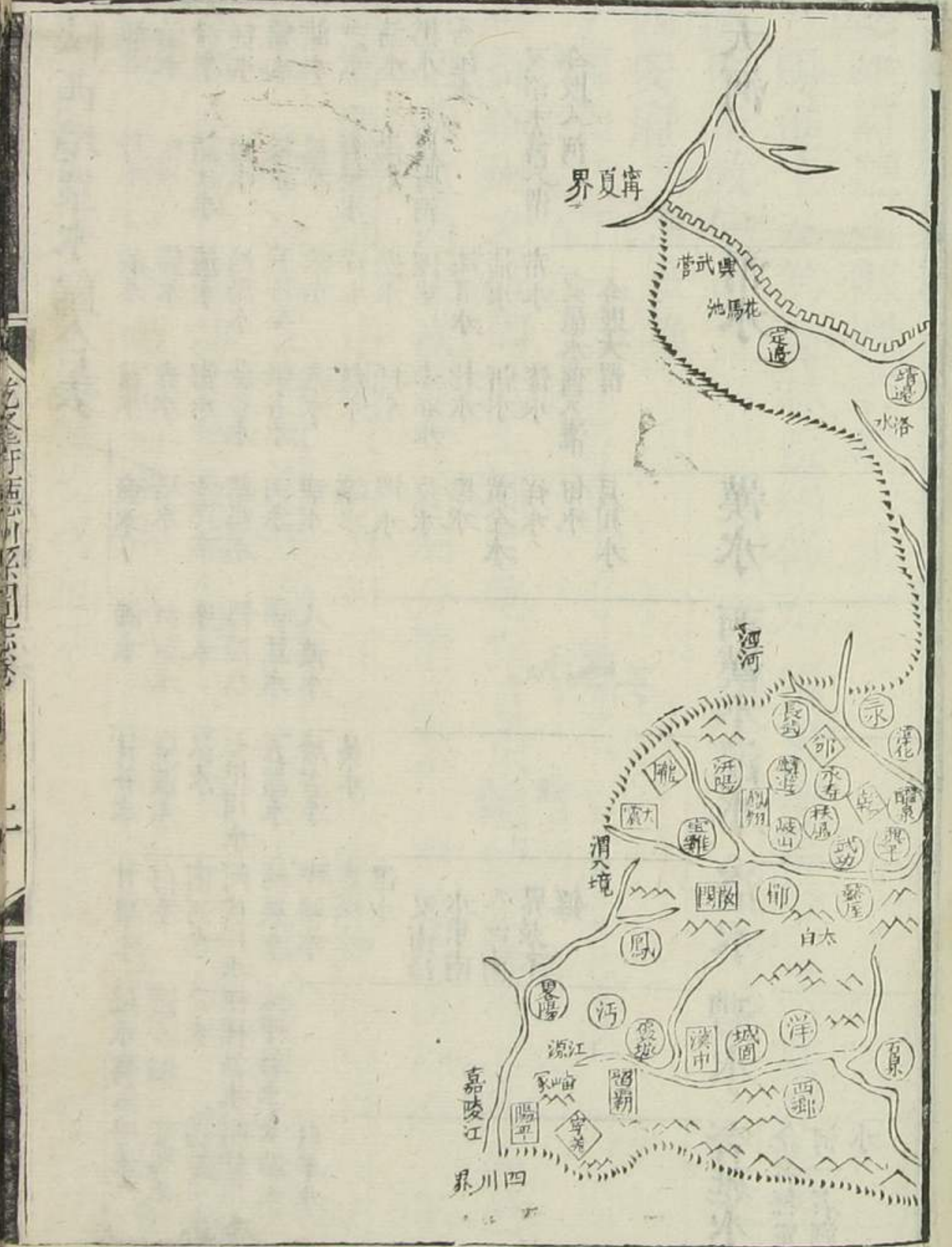
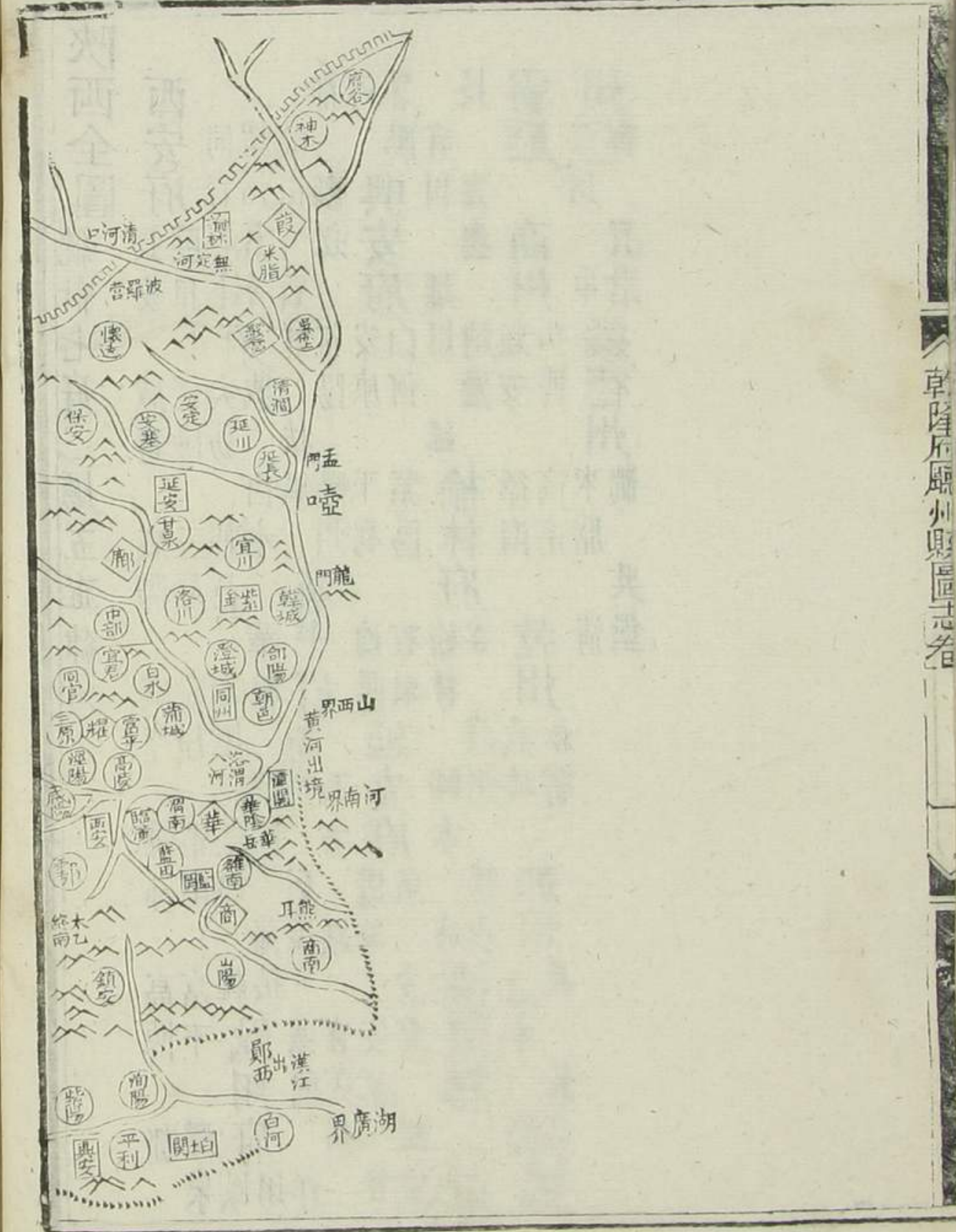


ル 5  
1353  
8







陝西境眾水歸合表

渭水	丹水	渭水	首水	褒水	濁水	甘谷水	甘泉水	鎬水	舊入平水
治水	定水	霸水	赤水	瑁水	故道水	皇澗水	白水	灃水	今澗
徐水	諸次水	澆水	灌水	女郎水	寒水	沔水	南河水	交水	走馬水
剗水	固水	泥渠水	葱谷水	華陽水	鳳溪水	七里川水	阿伏斤水	梗梓谷水	明堂川水
盤水	端水	成國渠	敷谷水	丙水	扶匡水	五龍水	清泉水	太平谷水	米脂水
濠水	潼水	葷水	斜水	兼水	八渡水	治谷水	華池水	白羊水	
芝水	奢延水	潞水	扞水	讓水		黃梁水	沮水		
清水	屈野河	潏水	赤谷水	汶水		又南洛	又東南		
黑水		涿沮水	北水	黑水		水東南	八河南		
秀延水		清水	河水	黃全水		界茲不	錄		
		青水	漆水	洋水					
		又洛水舊入渭	又愚水舊入灌	旬水					
		今改入河	今改入渭	月川水					

大河

渭水

漢水

西漢水 涇水

洛水

澧水

奢延水



乾隆府廳州縣圖志卷二十一

賜進士及第翰林院編修充國史館纂修官 洪亮吉撰

陝西布政使司

西安府 衝繁疲難

原額人丁一百五萬四千七百五十二屯丁七萬八千六百六十八又滋生人丁二千一百四十五

禹貢雍州之域周武王都此為鎬京東遷後屬秦後亦為都邑  
 始皇時置內史漢元年項羽分置雍塞二國尋皆併於漢二年  
 改為渭南河上中地三郡五年定都於此九年罷郡復為內史  
 景帝二年分為左右內史武帝太初元年改右內史為京兆尹  
 左內史為左馮翊主爵都尉為右扶風謂之三輔統於司隸校  
 尉後漢遷於洛陽置雍州於此尋罷州以三輔屬司隸如故建  
 安中復屬雍州三國魏改京兆尹為太守仍屬司隸晉初仍道

雍州治京兆郡建興後歷為劉聰石勒苻健姚萇赫連勃勃所據後魏亦曰雍州京兆郡永熙三年遷都於此是為西魏後周明帝二年改雍州刺史為牧京兆郡守為尹隋開皇二年建新都三年罷尹復置雍州大業三年又改州為京兆郡置尹唐仍隋都武德元年復改郡曰雍州貞觀元年為關內道治開元元年改曰京兆府二十一年置京畿採訪使天祐中遷都洛置佑國軍節度使於此五代梁改府曰大安軍曰永平後唐復為西京京兆府晉罷京置晉昌軍漢改曰永興軍宋仍曰京兆府永興軍節度為陝西路治熙寧後為永興軍路治金皇統二年置總管府為京兆府路治元初亦曰京兆府中統三年置陝西四川行省治此至元十六年改京兆府為安西路總管府皇慶元年又改為奉元路明洪武元年改曰西安府九年為陝西布政

使司治

本朝為巡撫部院及布政使司按察使司治所督糧道鹽法道並駐此雍正十三年以耀州及同官縣來屬分防同知一駐孝

義川通判一駐五郎關

府境

八到

東至同州府界一百六十里	西至乾州府界一百四十五里	南至商州府界一百八十里	北至鄜州府界一百八十里	東南至漢中府界三百六十里	西南至同州府界二百六十里	東北至同州府界二百六十里	西北至同州府界二百六十里
-------------	--------------	-------------	-------------	--------------	--------------	--------------	--------------

土貢

- 玉石 藕粉 銅鐵 紅花 紗絹 蠟 藥 檀石 竹 雙皂 葵 櫻桃
- 土 礬 石 脂 馬 藥 磬 石 瓷 器 硫 黃 粉

管縣十五州一

長安 咸寧 咸陽 興平 臨潼 高陵 鄠

藍田 涇陽 三原 藍屋 渭南 富平 醴泉

同官 耀州

長安縣 衝繁疲難郭下

有寶陝錢局杜角秦杜三橋斗門四鎮圭簿駐斗門

秦咸陽縣地漢高帝五年置長安縣為京兆尹治五代梁改曰

大安後唐復曰長安

終南山在府城南五十里一名中南山一名終隆山一名太乙山一名周南山一名地肺山一名泰山書禹貢終南惇物左傳昭公四年晉司馬侯曰中南九州之險也漢書東方朔云南山天下之阻也其山出玉石金銀銅鐵豫章檀栢異類之物不可勝紀此百工所取給萬民所仰足也按舊圖經西自鳳翔府鄠

縣入境連亘藍屋鄠縣及長安咸寧四縣之南又東抵藍田縣界今考在藍屋鄠縣者為南山其自長安以東者蓋秦嶺三秦記所謂長安正南山名秦嶺是也龍首山在縣北接咸寧縣界三輔黃圖未央宮因龍首制前殿宋敏求云龍首渠一名澆水渠在縣東北隋開皇三年自東南龍首堰分支澆水入城王應麟云唐時導水入城之渠有三一曰龍首渠二曰永安渠三曰清明渠宋及明屢經疏濬

本朝康熙六年復濬龍首渠

畢原在縣及咸寧二縣西南史記武王上祭於畢又太史公曰周公葬畢畢在鎬東南杜中馬融曰畢文王墓地名按畢原綿亘渭之南北其境甚廣以今考之在故萬年縣西南者即文王周公所葬在長安咸陽西北者乃畢公高所封也少陵原在縣

南高陽原細柳原並在縣西南

子午谷在縣南漢書元始五年秋王莽以皇后有子孫瑞通子午谷從杜陵直絕南山徑漢中注子北方也午南方也言通南北道相當故謂之子午圖經谷長六百六十里北口曰子在府南百里

鎬水在縣西北一作瀉圖經源亦出南山谷中北流逕故長安城西南注昆明池又北為鎬池又北入於灃水自唐堰入昆明池而灃鎬之流絕今則昆明池亦滙為閒田又交水出咸寧縣南山西北流至縣界合梗梓谷水注灃水灃池水在縣西北詩小雅灃池北流浸彼稻田瀉水在縣南源出南山自咸寧縣界流入又西北注渭水說文瀉水在京兆杜陵石鼈谷水亦出南山北流與瀉水合

漕渠在府城南自昆明池東傍南山東至河漢武帝元光六年穿隋唐時復開通濟渠在縣西南明成化初鑿渠引交卓二水西流轉東至府西入城分為三渠其水清甘民皆取給  
本朝康熙六年復濬

長安故城在今縣西北舊漢儀長安城中經緯各長三十二里十八步七百七十二頃八街九陌三宮九府三廟十二門九市十六橋樂史稱賈耽郡國縣道記云長安故城今謂之苑城歷漢及周不改隋開皇三年遷都移於長壽坊西南隅按卽今府城

古鎬京在縣西南詩大雅考卜維王宅是鎬京司馬彪云鎬在上林苑中

漢奉明廢縣在縣北唐乾封廢縣在縣南

下杜城在縣南故杜縣西

秦阿房宮漢長樂宮未央宮桂宮鉞宮並在縣西北漢建章宮宣曲宮唐大安宮在縣西唐太極宮在縣北

上林苑在縣西及蓋屋鄠縣界又漢博望苑唐禁苑並在縣北渭橋在縣西北

周穆王陵在縣西南二十五里張恭村

咸甯縣衝繁疲難郭下有霸橋渭橋鳴犢三鎮

周杜伯國漢置杜陵霸陵等縣晉改霸陵曰霸城杜陵曰杜縣後魏以霸城爲京兆郡治改杜縣爲杜城屬焉後周明帝二年分置萬年縣與長安並治京城建德二年省杜城霸城二縣入之隋開皇三年改曰大興唐武德初復曰萬年天寶七載改爲咸甯縣乾元元年復曰萬年五代梁改曰大年後唐復曰萬年

宋宣和七年改曰樊川金又改爲咸甯縣泰和四年廢入長安尋復置

白鹿原在縣東接藍田縣界卽霸上也樂遊原神禾原並在縣南

霸水在縣東源出藍田縣谷中東南流至縣界北流入渭水班固云南陵縣霸水古曰茲水秦穆公更名以張霸功澆水在縣東南源出藍田縣西南谷中北流至縣界又北合霸水注渭長水一名荆溪水源亦出藍田至縣界注澆水沈約云漢置長水校尉近長水因以爲名

曲江池在縣東南十里今堙爲曲江村龍池在縣東南蓬萊池在縣東北

皇子陂在縣南洛女陂在縣東豐潤陂在縣東北



漢霸陵故城在縣東杜陵故城南陵廢縣魏山北廢縣在縣東

南唐明堂廢縣在縣南

秦宜春宮在縣南漢望春宮隋大明宮並在縣東漢長門宮在

縣東北唐興慶宮在縣東南

明秦府城在縣治西北周九里餘今鎮守將軍領滿洲兵於此

駐防

霸橋在縣東二十五里又東渭橋在縣東北接臨潼縣境

漢文帝霸陵在縣東白鹿原上宣帝杜陵在縣東南三趙村

咸陽縣

衝繁難東少南至府五十里

有中橋一鎮

本秦國都孝公始徙此後因之漢高帝元年更名新城七年罷

屬長安元鼎三年更名渭城屬右扶風後漢省晉咸和中後趙

置石安縣苻秦兼置咸陽郡後魏移郡於涇水北以縣屬之隋

廢入涇陽縣唐武德元年復置咸陽縣

短陰原在縣西南原周二三里土山無石洪瀆原在縣北二里

陳濤斜在縣東唐至德初房瑄與賊將安守忠戰敗於此

泥渠水在縣南源出鄠縣扈陽谷至縣境入渭水又成國故渠

在縣北故道自乾州武功縣流入與平縣北又至縣境注渭水

蘭池陂在縣東周氏陂在縣東南

縣故城在今縣東唐初徙置卽古杜郵亭也又漢長陵故城在

縣東北渭城故城安陵故城陽陵故城並在縣東平陵故城在

縣西北晉靈武廢縣唐夾城亦在縣東

漢蘭池宮唐望賢宮並在縣東

西渭橋在縣西南一名便橋

周文王陵武王陵樂史宋敏求云在縣北十五里按劉向云文

王周公葬於畢皇覽云文王武王周公冢皆在京兆長安鎬聚東杜中魏王泰云文王武王墓在萬年縣西南二十八里畢原上據此則二陵當在今咸寧縣西南在咸陽者疑因秦文王武王陵而誤也成王陵在縣西北二十里咸陽與盩厔分祭康王陵在縣北十五里咸陽與鄠縣分祭共王陵亦在縣北按文武成康四陵及歷代碑碣

本朝祀典並在咸陽

漢高帝長陵在縣東三十里惠帝安陵在縣東北二十里景帝陽陵在縣東高陵縣西南三十里鹿苑原上昭帝平陵在縣東北十三里元帝渭陵在縣東北十三里成帝延陵在縣西北十五里哀帝義陵在縣西北八里平帝康陵在縣西北九里

興平縣

衝繁東至府一百里

有店張驛

本周犬邱邑秦曰廢邱漢爲槐里茂陵平陵三縣地俱屬右扶風後漢以槐里爲右扶風治三國魏改平陵曰始平晉初并茂陵入始平於槐里置始平郡後魏真君中郡廢二縣俱屬扶風郡西魏以始平爲郡治隋省槐里以始平縣屬京兆郡唐天授二年改屬稷州大足元年還屬雍州景龍四年改曰金城至德二載又改曰興平

始平原在縣北二里漢時亦謂之北芒巖

馬嵬陂在縣西二十五里一名馬嵬山有城

馬牧澤在縣東南二十里百頃澤在縣西二十里今廢

槐里故城在縣東南十里茂陵故城在縣東北十五里

小槐里城在縣西接武功界樊噲城在縣南文學城在縣東南

漢黃山宮在縣西南隋仙林宮在縣西

漢武帝茂陵在縣東北十七里

臨潼縣

衝繁難西少南至府六十里

有新豐驛零口櫟陽新豐交口廣陽關山六鎮縣丞駐關山

春秋驪戎國秦為驪邑漢置新豐縣屬京兆尹唐垂拱二年改曰慶山天授二年屬鴻州大足元年還屬雍州神龍元年復曰新豐天寶三載析置會昌縣七載省新豐改會昌曰昭應宋大中祥符八年改曰臨潼

驪山在縣東南與藍田縣藍田山相連山下有溫泉班固云新豐縣驪山在南又縣東南三十五里有慶山唐以名縣

坑儒谷在縣西南五里史記秦始皇三十五年諸生四百六十餘人皆坑之咸陽唐明皇改為旌儒鄉

戲水在縣東下流入渭水又縣境奠池水市谷水冷水並注渭

煮鹽澤在縣北澤多鹽鹵苻秦時於此煮鹽周回二十里

新豐故城在縣東北十八里按此隋以後縣治又秦櫟陽故城在縣東北七十里漢陰槃故城在縣東二十里後魏廣陽故城

在縣北五十里漢昌陵廢縣在縣東魏廢鄠縣在縣西北唐粟

邑廢縣在縣東北鴻門廢縣在縣東驪戎城在縣東最城在縣東北唐華清宮在縣南

秦始皇陵在縣東又秦二世陵在咸寧縣東南曲江村司馬相如哀二世賦臨曲江之隄州是也

高陵縣

簡西南至府七十里

有異沙一鎮

秦置縣漢屬左馮翊為左輔都尉治後漢為左馮翊治三國魏改曰高陸屬京兆郡後魏復為馮翊郡治隋大業二年復曰高

陵屬京兆郡唐天授二年屬鴻州大足元年還屬雍州

奉政原在縣南十一里原自涇陽東抵縣境盡於臨潼長幾百  
里高者四五丈涇渭之不北徙此原障之也鹿苑原在縣西南  
縣故城在今縣西南後魏移今治唐鹿苑廢縣亦在縣西南  
唐龍躍宮在縣西四十四里

鄠縣繁難東北至府七十里有秦杜澇店二鎮

本夏時扈國秦為鄠邑漢為鄠縣屬右扶風晉屬始平郡後魏  
真君七年改屬京兆郡

雞頭山在縣東南前秦錄苻生欲西上隴山士卒散盡遂入雞  
頭山牛首山在縣西南山海經牛首之山勞水出焉西注於瀟  
水

澇谷在縣西南澇水出焉班固云澇水北過上林苑入渭又云

京師近縣鄠則有勞谷五牀山祠又高冠谷在縣東南三十里  
豐水源出縣東南終南山北流逕縣東又北逕長安縣西又北  
至咸陽縣東南入渭一作灋又作鄠書禹貢灋水攸同班固云  
鄠縣鄠水出東南北過上林苑入渭又耿谷甘谷二水並出終  
南山東北注渭太平谷水北流注豐

漢陂在縣西酈道元云水出宜春觀北東北流注澇水元末游  
兵決水取魚水去而波涸為田

縣故城在縣治北隋大業十年移今治

漢萑陽宮在縣西隋太平宮在縣東南甘泉宮在縣西南

藍田縣簡西北至府九十里有焦戴一鎮

秦置縣漢屬京兆尹後魏真君七年并入霸城縣太和十一年  
復置周閔帝於縣置藍田郡武帝時省郡

藍田山在縣東班固云藍田山出美玉賈山在縣南十里漢書  
沛公引兵繞嶢關踰賈山又相近有七盤山又南十里有嶢山  
白馬谷水在縣東輞谷水在縣南藍溪水在縣東南並入灃狗  
柳川水在縣西南五十里注荆溪水

縣故城在今縣西又周玉山廢縣在縣東白鹿廢縣在縣西

思鄉城在縣東南三十三里宋武帝征關西築城於此南人思

鄉因以為名

唐萬全宮在縣東

藍田關在縣東南一名嶢關大昌關在縣西南

涇陽縣

衝繁難東南至府七十里

有永樂臨涇石橋王橋  
雲陽孟店治峪七鎮縣  
丞駐治峪

漢惠帝四年置池陽縣屬左馮翊晉初為扶風郡治苻秦又析

置涇陽縣後魏徙咸陽郡治池陽以涇陽屬焉後周廢池陽縣  
隋開皇初郡廢以涇陽縣屬雍州元至元二年并入高陵三年  
復置

嵯峨山在縣北與三原縣及邠州淳化縣接界本名截薛山班

固云池陽縣截薛山在北仲山在縣西北漢書鄭國鑿涇水自

中山西

石安原在縣南接咸陽縣界豐稔原在縣北清涼原在縣東北

西城原百頃原在縣西北

涇水自邠州淳化縣西乾州永壽縣東流入縣西又東南至高

陵縣西南入渭書禹貢涇屬渭汭周禮職方氏雍州其川涇汭

班固云涇水東南至陽陵入渭

鄭白渠在縣西北鄭渠故道自縣西北仲山下分涇水東流歷

今三原富平蒲城諸縣界入於洛久廢白渠自鄭渠北鑿南岸分涇水東南歷高陵櫟陽注於渭自北而南分爲大白中白南白三渠宋大觀中於白渠北鑿豐利渠元於豐利渠北鑿石渠名王御史渠明成化中又於石渠北鑿廣惠渠皆引涇水分注涇陽三原醴泉高陵臨潼諸縣統名涇渠

本朝順治九年康熙八年雍正五年相繼增修乾隆四十年巡撫侍郎畢沅又奏請修濬凡灌涇陽醴泉三原高陵四縣田七萬四千三十餘畝六輔渠治清渠並在縣西北

焦獲澤在縣西北詩小雅整居焦獲爾雅釋地十藪周有焦獲池陽故城在縣西北漢雲陽故城在縣北縣故城在今縣東南唐石門廢縣在縣北

秦望夷宮在縣東南漢池陽宮在縣西北

唐德宗崇陵在縣西北嵯峨鄉宣宗貞陵在縣西北仲山

三原縣

衝繁難南至府九十里

有建中驛陝西一鎮

漢池陽縣地後魏太平眞君七年置三原縣屬北地郡永安元年於縣置建忠郡後周建德初郡廢隋屬京兆郡唐武德四年改曰池陽六年又改曰華池仍分置三原縣屬泉州貞觀元年省三原縣改華池曰三原天授二年屬鼎州大足元年還屬雍州五代唐屬耀州明嘉靖初改屬西安府

堯門山在縣西北四十里俗名石門唐於山南置石門縣天齊原孟侯原白鹿原並在縣西北連亘四十里李吉甫云秦置三原護軍以此名

清水自耀州流入逕涇陽及縣北又東南至臨潼縣東北合漆沮水入渭又洽谷水至縣界合清水濁谷水至臨潼縣與沮水

合

縣故城及建忠故城並在縣東北

黃白城在縣東北十里後漢書興平二年李權欲徙帝於池陽黃白城

唐高祖獻陵在縣東北四十三里白鹿原土敬宗莊陵在縣東

北三十里武宗端陵在縣東十里

蓋屋縣蔡難東北至府一百六十里

有終南祖菴二鎮縣丞駐祖菴

漢置縣屬右扶風山曲曰蓋水曲曰屋縣因以名後漢省後魏復置屬扶風郡後周置周南郡兼置恒州尋並廢隋屬京兆郡唐武德三年屬稷州貞觀元年屬雍州天寶元年改曰宜壽至德二載復故乾甯中改屬乾州天復初改屬鳳翔府金貞祐四年升為恒州元初州廢

石樓山在縣東南三十七里一名樓觀山李吉甫云樓觀本周

康王大夫尹喜宅也周穆王為召幽遠之人置為道士相承至

秦漢皆有道士居之晉惠帝時重置

沈嶺在縣南蜀志延熙二年姜維欲向秦川率數萬人出駱谷

徑至沈嶺今一名姜維嶺

駱谷在縣西南駱谷水出焉魏志正始五年曹爽伐蜀發卒從

駱谷入又芒谷田谷赤谷並在縣東南芒水田谿水漏水出焉

三水與駱谷水並注渭

渭水自鳳翔府郿縣乾州武功縣流入縣北又東逕興平咸陽

二縣南鄠縣北又東逕長安咸甯二縣北高陵縣南臨潼渭南

二縣北又東入同州府界書禹貢道渭東會於澧又東會於涇

又東過漆沮入於河周禮職方氏雍州其浸渭洛關中記渭涇

洛爲關中三川涇渭灃澧澧澧澆澆爲關中八水又縣境強谷水就谷水並注渭章水在縣西下流至鳳翔府郿縣界注渭讓泉渠在縣東二十五里又靈輅故渠在縣北今堙縣故城在今縣東周建德三年移於今所唐終南故城在縣東二十五里

長城在縣東南魏甘露三年姜維出駱谷圍長城卽此

漢長楊宮五柞宮隋宜壽宮並在縣東南漢望仙宮在縣東四

十里

司竹園在縣東南周圍百里唐置監承掌之

渭南縣

衝繁難西少南至府一百四十里

有赤水田市下街三鎮縣丞駐下街

漢新豐縣地苻秦始置渭南縣後魏孝明帝改置渭南郡後周

郡廢隋屬京兆郡唐武德初改屬華州宋熙寧六年省入鄭縣

元豐元年復置仍屬華州明萬厯中改屬西安府

倒虎山在縣東南接藍田縣界石鼓山在縣西南十里曾水所

出本名首水北入渭又縣境杜化谷水西陽水赤水並注渭

縣故城在今縣東南隋開皇十四年移今理漢下邳故城蓮勺

故城並在縣東北西魏靈源廢縣在縣西南

休屠王城在縣南十里舊說休屠王部落入漢築此城以居之

又甘泉城在縣東北

秦步高宮在縣西南隋崇業宮在縣東十五里唐遊龍宮在縣

西十一里

魏孝武帝雲陵在縣東南二十二里

富平縣

繁疲難西南至府一百二十里

有道賢美原二鎮縣丞駐美原



秦置潁陽縣漢屬左馮翊三國魏徙置富平縣於此屬北地郡  
潁陽仍屬馮翊郡後魏景明三年改潁陽置土門縣與富平俱  
屬北地郡西魏移北地郡治富平後周改曰中華郡尋罷隋大  
業初廢土門入富平義甯二年復置唐初二縣俱屬雍州貞觀  
十七年又廢土門縣咸甯二年復以故土門置美原縣天授二  
年二縣俱屬宜州大足元年還屬雍州天祐二年於美原縣置  
鼎州五代梁改裕州後唐廢裕州二縣俱屬耀州金廢富平縣  
入美原元省美原復置富平縣仍屬耀州明萬曆三十六年改  
屬西安府

荆山在縣西南十里書禹貢荆岐既旅又導沂及岐至於荆山  
班固云懷德縣禹貢北條荆山在南下有彊梁原土門山在縣  
西北接耀州界潁山在縣東北李吉甫云秦厲公於山南立縣

故名

澤泉水在縣西十三里南入漆沮河溫泉水亦在縣西東南注

石川河

偃武渠在縣西北四十五里直城渠在縣西南三十里又有白  
馬等七渠並引漆沮河水

縣故城在今縣東北後魏大統五年移今治秦潁陽故城唐美  
原故城在縣東北漢末懷德故城在縣西南

秦穆公城在縣東南二十五里又廣武城當道城並在縣東北  
周文帝成陵在縣西北十五里

唐中宗定陵在縣西北十五里龍泉山代宗元陵在縣西北四  
十里檀山順宗豐陵在縣東北三十三里鑿金山文宗章陵在

縣西北二十里懿宗簡陵在縣西北四十里

醴泉縣

衝東南至府一百二十里

有醴泉叱干甘北三鎮

秦谷口邑漢置谷口縣屬左馮翊後漢廢晉為池陽縣地後魏置甯夷縣屬咸陽郡西魏兼置甯夷郡後周改郡曰甯秦後廢隋開皇十八年改縣曰醴泉屬京兆郡唐武德中省貞觀十年復置天授元年屬鼎州大足元年還屬雍州乾甯中改屬乾州五代後唐同光中還屬京兆宋政和八年改屬醴州金屬乾州明萬曆三十六年改屬西安府

九嶷山在縣東北班固云谷口縣九嶷山在西承陽山在縣北石泉所出三輔皇圖所謂浪水是也與石泉谷水合流入甘河甘河至縣東北注涇水

縣故城及谷口故城唐溫秀廢縣並在縣東北

唐太宗昭陵在縣東北四十里九嶷山肅宗建陵在縣北十八

里武將山

同官縣

簡西南至府百八十里

有漆水驛黃堡陳鑪二鎮

漢設酈縣地後魏真君七年置同官縣屬北地郡周隋曰同官屬京兆郡唐武德初屬宜州貞觀十七年屬雍州天授二年屬宜州大足元年仍還雍州五代梁改屬同州後唐改屬耀州本朝雍正十三年改屬西安府

神水峽在縣北宋史建炎三年金人循渭東還王庶令劉延亮屯神水峽扼其歸路

銅官川水在縣東北南流合漆水晉書太元九年秦人塞安公泉堰銅官川水以困姚萇又縣境雒同川水南流合銅官川銅官故城在今縣東北後周建德四年徙今治

耀州

簡西至府一百三十里

有甯谷一鎮

漢置祓祠縣屬左馮翊後漢初廢永元元年復置三國魏廢祓  
祠僑置泥陽縣兼置北地郡後魏真君七年并泥陽入富平縣  
景明元年復置仍屬北地郡永熙元年兼置北雍州西魏廢帝  
三年改州曰宜州又改郡曰通川隋開皇三年郡廢六年改縣  
曰華原大業三年州廢縣屬京兆郡義甯二年於縣置宜君郡  
唐武德初曰宜州貞觀十七年州廢屬雍州垂拱二年改縣曰  
永安天授二年又置宜州大足元年州廢還屬雍州神龍元年  
復曰華原天祐三年以縣置耀州五代梁貞明元年改曰崇州  
後唐同光元年復故宋亦曰耀州華原郡元至元元年以州治  
華原縣省入明屬西安府  
本朝雍正三年升為直隸州十三年仍屬西安府  
漆水在州東沮水在州西自西乳山合流入富平縣西南通名

為石川河又南至臨潼縣東北合清水入渭書禹貢漆沮既從  
又導渭東過漆沮正義是漆沮在涇水之東與毛詩古公自土  
漆沮者別按漢時沮水由鄭渠入洛故洛水亦有漆沮之名非  
謂漆沮即洛水也

祓祠故城在州東一里漢泥陽故城在州東南三國時徙置於  
此

漢步壽宮在州東北一里唐永安宮在州東南

魏孝文帝長陵在州西

同州府 衝繁疲難

原額人丁四十一萬四千四百三十八屯丁五千一百十  
又滋生人丁七百八十四

禹貢雍州之域戰國時魏臨晉邑秦置臨晉縣漢屬左馮翊後  
漢建安初為馮翊郡治晉改縣曰大荔後魏太和十一年置華

州及華山郡改縣曰華陰西魏改郡縣皆曰武鄉改州曰同州  
因禹貢漆沮既從澧水攸同言二水至此同流入渭故名隋開  
皇初廢郡存州大業初改縣曰馮翊改州為馮翊郡唐武德初  
復曰同州天寶初曰馮翊郡乾元初復曰同州宋曰同州馮翊  
郡定國軍節度屬永興軍路金屬京兆府路元初以州治馮翊  
縣省入屬奉元路明屬西安府

本朝雍正三年升直隸州十三年升為府以華州及所領縣來

屬

府境

東西距  
南北距  
東至山西永濟縣界五十八里  
西至西安府渭南縣界二十七里  
南至商州雒南縣界  
北至鄜州洛川縣界  
東南至雒南縣界  
西南至渭南縣界

八到

東北至山西河津縣界二百六十里  
西北至洛川縣界一百九十里  
自府治至京師二千一百三十里

土貢

綿絹 綉布 漆 皮 革 蠶耳 羊 麝香 五粒  
松 蒺藜子 藥 地黃 朱柿 凝水石 礬紅  
紫州 龍沙

管縣八州一

大荔 朝邑 郃陽 澄城 韓城 白水 華州

華陰 蒲城

大荔縣

繁難郭下

有沙苑羌自二鎮縣丞駐羌自

雍正十三年置為府治取晉大荔縣舊名

黃堆山在縣西唐廣德元年黨項寇同州郭子儀敗之於黃堆

山

商原在縣北接朝邑縣界即古商顏也史記穿渠自徵引洛水

至商顏下

龍首渠在縣西李吉甫云州西三十里有乾坑即龍首之尾也  
乾坑今名界溝

唐臨沮廢縣在縣西南

長城在縣西史記秦孝公元年魏築長城自鄭濱洛以北又雜  
陰城在縣西

李潤鎮在縣西北姚秦時為鎮戍

沙苑在縣南接朝邑界東西八十里南北三十里唐宋以來並  
置沙苑監牧馬牛羊

朝邑縣繁難西至府三十里有新市趙渡白冢三鎮

漢臨晉縣地後魏太和十一年置南五泉縣屬澄城郡西魏改  
曰朝邑以北據朝坂為名隋屬馮翊郡唐初屬同州乾元三年

割屬河中府改名河西大歷三年復曰朝邑仍屬同州

小鹽池在縣西北新唐書朝邑小池有鹽又苦泉在縣北三十  
里羊飲之而肥美李吉甫云今於泉州置羊牧

漢懷德故城在縣西南今為高城鎮又唐河濱廢縣在縣東

芮城在縣南古芮國今半入於河王城在縣東左傳僖公十五  
年晉陰飴甥會秦伯盟於王城輔氏城在縣西北宣公十五年

秦桓公伐晉次於輔氏香城在縣東晉義熙十三年劉裕伐秦  
王鎮惡帥水軍自河入渭趣長安秦將姚難自香城引兵而西

即此

隋長春宮在縣西北

大慶關在縣東即古蒲津關

邵陽縣難西南至府一百十里有夏陽一鎮

漢置縣屬左馮翊後漢初廢永和二年復置仍屬左馮翊晉後廢後魏太和二十年復置屬華山郡後周屬澄城郡隋屬馮翊郡唐武德三年割屬西韓州貞觀八年還屬同州五代梁改屬河中府後唐天成元年復故金貞祐三年改屬禎州元初復屬同州

洽水在縣南一名漢水東南入河詩大雅在洽之陽又縣境徐水剡首水並注河左傳晉敗秦師於令狐至於剡首即此

縣故城在今縣東南隋開皇十六年移今理又唐夏陽廢縣在縣東

莘國城在縣東南詩大雅續女惟莘駢馬城在縣東左傳文公十二年秦伯伐晉取駢馬劉仲城在縣西石公城在縣南漢登仙宮在縣西北

澄城縣

難南至州一百里

有市頭良輔二鎮

春秋晉徵邑漢置徵縣屬左馮翊後漢廢晉為郃陽縣地後魏真君七年置澄城縣兼置澄城郡隋開皇初郡廢以縣屬馮翊郡唐屬同州五代梁改屬河中府後唐同光中復故

甘泉水在縣西會縣境諸泉入洛澄泉水在縣西三里西流注甘泉水

徵縣故城在縣西南韋昭云徵音懲懲澄同聲後人誤為澄魏三門廢縣唐長寧廢縣並在縣西北

新城在縣東北左傳文公四年晉侯伐秦圍邠新城本梁邑秦取之王官城在縣西北文公三年秦伯伐晉取王官及郊元里城在縣南史記魏文侯十六年築元里隋避暑宮在縣東北五十里

韓城縣

難西南至府二百里

本古梁國戰國初魏少梁邑秦置夏陽縣漢屬左馮翊後魏屬華山郡後省入邵陽隋開皇十八年改置韓城縣屬馮翊郡唐武德三年屬西韓州八年徙州治此貞觀八年州廢以縣屬同州天祐三年改為韓原縣五代梁改屬河中府後唐天成元年復曰韓城還屬同州金貞祐三年升為禎州元至元元年州廢二年復置六年又廢以縣屬同州

梁山在縣西接邵陽縣界書禹貢治梁及岐春秋成公五年梁山崩公羊傳梁山者何河上之山也穀梁傳壅遏河三日不流班固云夏陽縣禹貢梁山在西北又龍門山在縣東北黃河西岸班固云夏陽縣禹貢龍門山在北

韓原在縣西南左傳僖公十五年秦晉戰於韓原高門原亦在

縣西南

黃河自延安府宜川縣流入逕縣東十五里與山西河津榮河二縣分界又南逕邵陽朝邑縣東與山西臨晉永濟二縣分界又南逕華陰縣東北合渭水入潼關廳界又縣境盤水濠水芝水並注河

夏陽故城在縣南二十里芝川鎮北

韓國城在縣南竹書紀年平王十四年晉文侯滅韓繁龐城在

縣東南籍姑城在縣北

龍門關在縣東北

白水縣

簡東南至府百三十里

有馮雷新材雷衙三鎮

漢置粟邑縣屬左馮翊後漢初廢永元九年復置晉廢後魏太和二年始置白水縣兼置白水郡隋郡廢以縣屬馮翊郡唐屬

同州

本朝改屬耀州雍正十三年屬同州府

馬蘭山在縣西北晉元康六年馬蘭羌盧水胡反攻殺北地太守張損郡尉張光以百餘人戍馬蘭山力戰得免

洛水自鄜州宜君縣流入縣東又逕澄城蒲城朝邑三縣入於河胡渭云舊洛水自華陰縣西北葫蘆灘入渭明成化中洛水

改流東過朝邑趙渡鎮南逕趨於河不復至華陰入渭矣又縣境柳谷水鐵牛河並注洛水白水在縣西本古沮水東北流注於洛

粟邑故城在縣西北八十里漢衙縣故城魏姚谷廢縣並在縣東北縣故城在今縣東

華州 衝繁難東北至府一百八十里 有華山驛柳子赤水二鎮

周為鄭國春秋屬晉戰國為秦魏二國境秦置鄭縣漢屬京兆尹後魏太平真君元年置華山郡孝昌二年置東雍州西魏始改州曰華州隋開皇三年郡廢大業二年州廢縣屬京兆郡義甯元年復置華山郡唐武德初仍曰華州垂拱元年改曰太州神龍元年復故天寶初改華陰郡乾元初復故上元元年又改太州寶應元年仍曰華州乾甯四年升州為興德府光化三年復曰華州宋曰華州華陰郡兼鎮潼軍節度屬永興路金屬京兆路元以州治鄭縣省入屬奉元路明屬西安府

本朝雍正三年升直隸州十三年改屬同州府

少華山在州東南山海經太華山西八十里曰少華山宋熙寧五年少華山崩今崩山遺址名半截山符禺山在州西南山海經少華山西八十里曰符禺之山其陽多銅其陰多鐵符禺之



水出焉又石脆山英山竹山並在州西南山海經符禺山西六十里曰石脆之山石脆山西七十里曰英山英山西五十二里曰竹山

渭水自西安府渭南縣流逕州北與大荔分界又東逕華陰縣北入黃河小赤水在州西酈道元云卽山海經之灌水也水出石脆之山北注於渭又州境愚水西石橋水西溪水東石橋水並注渭按山海經禹水北流注於招水酈注云愚水北流與招水相得水亂流西北注於灌今考愚水亦名喬谷水明永樂中水暴漲始東折自漁村而下又北經遇仙橋又北入渭因名遇仙橋河又漁村川水舊北流入喬谷水後亦因水漲遂東折北流入遇仙橋河疑卽古之招水也

漕渠在州及華陰縣北隋書開皇三年命宇文愷鑿渠引渭水

自大興城東至潼關三百里名廣通渠

鄭縣故城在州北漢武城故城沈陽故城並在州東北

古長城在州東南接華陰縣界史記秦孝公元年楚魏與秦接界魏築長城自鄭濱洛以北又彤城在州西南卽古彤伯國蠻城在州西北亦曰赤城

華陰縣

衝繁難北至府百六十里

有華岳關西敷水三鎮

禹貢華陰地戰國魏陰晉邑秦惠王六年更名甯秦漢高帝八年改曰華陰屬京兆尹爲京輔都尉治後漢建武十五年改屬宏農郡後魏屬華山郡隋屬京兆郡唐屬華州垂拱二年改曰仙掌神龍元年復曰華陰上元二年改曰太陰寶應二年復曰華陰

太華山在縣南卽西嶽也書禹貢西傾朱圉鳥鼠至於太華周

禮職方氏豫州其山鎮曰華山山海經太華之山削成而四方其高五千仞其廣十里班固云華陰太華山在南有祠豫州山今縣東五里有華嶽廟松果山在縣東南山海經華山之首曰錢來之山西四十五里曰松果之山護水出焉又西六十里曰太華山

葱谷水在縣西三十五里源出葱谷東北流入渭又縣境敷谷水良餘水黃酸水長澗水沙渠水泥泉水並注渭

陽華藪在縣東南呂氏春秋九藪有秦之陽華

陰晉故城在縣東南五里漢船司空故城在縣東北五十里魏敷西廢縣在縣西南卽唐之敷水驛

定城在縣東告平城在縣西平舒城在縣西北

漢集靈宮在縣西北隋金城宮在縣東十三里唐瓊岳宮在縣

西十八里

蒲城縣繁疲難東至府八十里

有漢帝車度荆姚三鎮

秦置重泉縣漢屬左馮翊晉後廢後魏太和十一年置南白水縣屬白水郡西魏改縣曰蒲城唐開元四年改曰奉先天祐三年改屬同州後唐還屬雍州宋建隆中屬同州開寶四年復曰蒲城天禧四年改屬華州

南河水在縣北亦謂之白水東流納白石等水入洛

東鹵池在縣西漢書宣帝紀嘗困於蓮勺鹵中唐大曆十二年東池生瑞鹽後勅禁斷鹽不復生又有西鹵池在縣西四十里重泉故城在縣東南又魏白水廢郡在縣西北

古蒲城在縣東晉城在縣東南賈城在縣西南卽古賈國

唐睿宗橋陵在縣西北豐山明皇泰陵在縣東北金粟山憲宗

景陵在縣東北金嶺山穆宗光陵在縣北堯山僖宗靖陵在縣界

乾隆府廳州縣圖志卷二十二

賜進士及第翰林院編修兼 國史館纂修官 臣 洪亮吉撰

陝西布政使司

鳳翔府 衝繁

原額人丁二十五萬二千八百八十九

又滋生人丁二百八十三屯丁九千八百四十六

禹貢雍州之域周王畿地春秋時為秦國都始皇時為內史地漢初屬雍國後為右扶風地三國魏為扶風郡地晉為秦國地後魏太延二年於雍縣置平秦郡太和十一年兼置岐州西魏改郡曰岐山隋開皇三年郡廢大業初改州為扶風郡唐武德初復曰岐州天寶元年復曰扶風郡至德元載改曰鳳翔郡二載升為西京鳳翔府上元元年置鳳翔軍節度使二年罷京隸關內道五代曰岐州宋曰鳳翔府扶風郡鳳翔軍節度屬秦鳳

路金亦曰鳳翔府為鳳翔路治元初仍立鳳翔路總管府至元九年更為散府屬陝西行省明曰鳳翔府

府境

東西距四百二十里

八到

東至乾州武功縣界一百五十里

西至秦州清水縣界二百七十里

南至漢中府鳳縣界一百七十里

北至平涼府靈臺縣界一百五十里

東南至西安府藍田縣界一百六十五里

西南至鳳縣界一百八十里

東北至乾州永壽縣界一百六十五里

西北至平涼府華亭縣界二百十里

自府治至京師三千里

土貢

鐵 麻布 龍須席 蠟燭 酒 馬 羊 雉尾 山

管縣七州一

鳳翔 岐山 寶雞 扶風 郿 麟遊 汧陽 隴州

鳳翔縣

衝繁郭下

有東河橋驛橫水一鎮

春秋時雍邑為秦都後置雍縣漢屬右扶風後魏為平秦郡及岐州治隋為扶風郡治唐為鳳翔府治至德二載改曰鳳翔縣又析置天興縣寶應元年省鳳翔縣入天興金大定十年改天興縣曰鳳翔仍為府治

雍山在縣西北三十里雍水出焉逕岐山扶風至乾州武功縣

合漆水入渭縣境左陽水東水鄧水橫水並注雍水

五時原在縣南班固云雍縣有五時

雍縣故城在縣南又魏橫水廢縣在縣東南按舊志有乾歸城在縣西南李吉甫云乞伏乾歸據苑川自號西秦因築此城今考乾歸所都在今蘭州府界離此尚遠吉甫蓋因晉末改陳倉縣為苑川近在縣西南而誤又吉甫云乾歸城在天興縣西四

十三里寶雞縣東北至府九十里天興卽今鳳翔縣西南五十里與寶雞界是吉甫所云乾歸城卽當在晉苑川東北境也

秦斬年宮在縣南卽秦橐泉宮也

岐山縣

衝繁西至府五十里

有岐周驛驛店岐陽二鎮

漢右扶風雍美陽二縣地後魏太平真君六年置周城縣屬平

秦郡後周廢天和四年改置三龍縣隋開皇十六年改曰岐山

縣屬扶風郡唐屬鳳翔府

岐山在縣東北書禹貢導沂及岐班固云美陽縣禹貢岐山在

西北魏王泰云一名天柱山最高處爲箭括嶺五將山在縣東

北五十里與麟遊縣接界晉太元十年苻堅奔五將山爲姚萇

將吳忠所執

周原在縣東北岐山下詩大雅周原膺膺堇茶如飴周之得名

以此

斜水自漢中府褒城縣流逕縣南又東北逕郿縣西入渭今日

斜谷河其上流名挑川史記褒水通沔斜水通渭褒之絕水至

斜間百餘里班固云武功縣斜水出衙領山北至郿入渭又漳

水在縣東東南流至扶風縣西注雍水班固云關中靈輶成國

漳渠引諸川注如淳曰水出韋谷按今已淤塞

秦平陽故城在縣西南接寶雞縣界又魏周城廢縣在縣東北

姜氏城在縣東

隋岐陽宮在縣東

名亭在縣西南酈道元云故郃公之采邑也

寶雞縣

衝繁難東北至府九十里

有陳倉驛底店陽平二鎮巡檢駐號川

秦置陳倉縣東晉末廢改置苑川縣西魏復曰陳倉後周兼置

顯州尋州縣俱廢隋開皇十八年復置陳倉縣仍屬扶風郡唐屬鳳翔府至德二載改縣曰鳳翔尋又改曰寶雞  
陳倉山在縣南一名寶雞山史記秦文公九年得陳寶於陳倉北阪石鼓山在縣東南李吉甫云石鼓文在天興縣南二十里許石形如鼓其數有十一蓋紀周宣王畋獵之事其文即史籀之跡今按此蓋後周時獵碣周書武帝保定五年二月行幸岐州天和三年十一月行幸岐陽又鼓文與篆籀迥別以時代斷之知為後周時物也  
和尚原在縣西南宋紹興初吳玠大敗金人於此  
扞水在縣西南酈道元云東北歷大散關入渭又縣境金陵水綏陽溪水磻溪水並注渭  
陳倉故城在縣東漢魏縣故城在縣東五十里晉刪城廢縣在

縣東

三交城在縣西司馬懿與諸葛亮相距所築前秦錄苻健於此置武都郡又石鼻城在縣東亦諸葛亮所築  
秦羽陽宮在縣東

大散關在縣西南大散嶺上漢建安二十年曹操討張魯自陳倉出散關至河池蜀漢建興六年諸葛亮出散關圍陳倉皆即此

扶風縣

衝繁西至府一百十里 有鳳泉驛杏林崇正二鎮

漢美陽縣地唐初為岐山縣地武德三年分置漳川縣四年屬稷州貞觀八年改曰扶風縣屬岐州至德中屬鳳翔府金初改曰扶興尋復故

美水在縣東源出縣西北美山流逕縣東十五里入雍水又時

時溝河從岐山來亦南流注雍水

唐岐陽廢縣在縣西北

郃城在縣東南三十五里

秦棧陽宮在縣東北

郿縣簡西北至府一百十里

有清湫一鎮

周郿邑漢置郿縣屬右扶風爲右輔都尉治後魏廢太平真君六年改置平陽縣屬武都郡西魏改縣曰郿城後周改置周城縣天和元年於縣置雲州建德三年州廢隋開皇十八年改縣曰渭濱大業二年又改曰郿縣屬扶風郡義甯二年於縣置郿城郡唐武德初改曰郿州三年州廢縣屬稷州七年屬岐州後屬鳳翔府金貞祐四年分屬恒州元初升爲郿州至元初復爲縣屬奉元路明還鳳翔府

終南山在縣南三十里太白山在縣東南四十里班固云武功縣太一山古文以爲終南垂山古文以爲惇物皆在縣東又馬冢山在縣西諸葛亮與步騭書曰馬冢在武功東十餘里有高勢

斜谷在縣西南三十里有關史記巴蜀四塞然棧道千里惟褒斜縮轂其口圖經谷中皆穴山架木而行入谷口二百二十里抵鳳縣界出連雲棧復百五十里出谷口抵褒城

五丈原在縣西南與岐山縣接界蜀志建興十二年諸葛亮悉大衆由斜谷出據武功五丈原積石原在縣西北距五丈原二十五里

赤谷水在縣東南源出太白山頂出谷分三派注渭

本朝康熙八年知縣梅遇開全渠引此水溉田數百頃又縣境

溫泉水大振谷水並注渭

通濟渠在縣北明成化中參政謝綬自寶雞縣東閭家營作堰開渠引渭水東流逕岐山縣東入縣北又東流逕扶風武功至三江口乃止東西二百一十里溉田一千一百六十餘頃復於縣東南開斜谷關口縣南開太白峽東西二渠縣東開大振谷口溉田五百三頃有奇渠成總名曰通濟渠又漢成國渠在縣東北東流入武功縣界今堙

縣故城在今縣東北唐武德三年移今治漢武功故城在縣東四十里渭水南唐鳳泉廢縣在縣東南三十里元栢林廢縣在縣東四十里

隋安仁宮在縣治東

董卓塢在縣北基高一丈周二里一百步

麟遊縣

簡西南至府一百二十里

有崔模一鎮

秦杜陽邑漢置杜陽縣屬右扶風後漢初廢永和二年復置晉廢隋大業初改置普潤縣義甯元年增置麟遊縣兼置鳳棲郡二年改郡曰麟遊兼領普潤縣唐武德元年改郡曰麟州貞觀元年州廢二縣俱屬岐州後俱屬鳳翔府元廢普潤縣入麟遊漆水在縣西東南流至岐山縣界合橫水入渭許慎說文漆水出杜陽縣岐山東入渭又岐水亦在縣西東南流注漆杜水在縣南東南流入武功縣界班固云杜陽縣杜水南入渭又澄水在縣城東南流合杜水注渭

縣故城在今縣西唐貞觀六年移今治漢杜陽故城在縣西北隋普潤故城在縣西一百二十里

唐九成宮在縣西一里永安宮在縣西南三十里



汧陽縣

衝東少南至府七十里

有安化一鎮

漢置隴縣屬右扶風晉省入汧縣後周置汧陽縣兼置汧陽郡尋廢郡屬扶風郡唐屬隴州金移隴州來治元仍屬隴州明嘉靖中改屬鳳翔府

汧水自隴州流逕縣南又南至寶雞縣東入渭班固云汧縣汧水出西北八渭又云郁夷縣有汧水祠

隴州 隴東八里漢以此名縣

縣故城在今縣西明嘉靖二十七年移今治漢隴故城在縣東三十里

隴州

衝東少南至府一百五十里

有長寧驛杜陽火燒二鎮

周時秦汧邑漢置汧縣屬右扶風後魏置隴東郡正光三年兼置東秦州孝昌三年陷廢永熙元年復置東秦州及汧陰縣西

魏廢帝三年改州曰隴州縣曰杜陽後周復曰汧陰天和五年州廢大象二年復置隋開皇三年郡廢五年改縣曰汧源大業三年州廢屬扶風郡義甯二年復置隴東郡唐武德元年復曰隴州天寶元年改爲汧陽郡乾元元年復曰隴州天復元年置保勝軍節度宋仍曰隴州汧陽郡金移州治汧陽元復移治汧源屬鞏昌路明初省汧源縣入州屬鳳翔府

吳山在州南周禮職方氏雍州其山鎮曰嶽山史記自華以西名山曰岳山吳岳班固云汧縣吳山古文以爲汧山禹貢導汧及岐卽此杜佑以下又以謂岍山別在州西其實一山也隴山在州西北接甘肅清水縣界漢書武帝元鼎五年十月行幸雍遂踰隴登空同關山在州西八十里自麓至巔凡五十里有分水嶺爲秦鳳要害之地又秦嶺在州西南辛氏三秦記秦嶺西

盡汧隴

方山原在州西南晉隆安初武都氏屠飛啖鐵等叛殺秦隴東太守姚回屯據方山原

渭水自秦州清水縣流八州境又逕寶雞岐山扶風郿縣入西

安府界又縣境長蛇水南流注渭金泉水一水並東北注汧

苙蒲藪在州西四十里周禮職方氏雍州其澤藪曰苙蒲爾雅

秦有楊陁注周禮苙蒲即楊陁也

汧縣故城在州南漢郁夷故城在州西五十里魏南由廢縣在

州西南隋吳山廢縣在州東南一百二十里宋隴安廢縣在州

南一百二十里

秦城在州東南回城在州西北漢書武帝元封四年行幸雍通

回中道遂北出蕭關三輔黃圖回中宮在汧又臨汧城在州西

北

大震關在州西隴山下即隴關李吉甫云後周置漢武至此遇

雷震因名又咸宜關在州西安夷關在州西南

漢中府 衝繁

原額人丁一十萬六千二百一

又滋生人丁一百五十六屯丁二千四百五十五

五代屬蜀宋曰興元府漢中郡山南西道節度使為利州路治  
紹興十四年分為利州東路治元為興元路屬陝西行省明洪  
武三年改為漢中府九年屬陝西布政使司

本朝因之分巡漢興道駐此

府境

八到

東西距八百五十里  
南北距六百五十里  
東至興安府石泉縣界三百十里  
西至甘肅階州界五百里  
南至四川南江縣界一百四十里  
北至鳳翔府寶雞縣界五百四十里  
東南至興安府紫陽縣界三百二十里  
西南至四川廣元縣界三百四十里  
東北至西安府藍田縣界三百六十里  
西北至甘肅兩當縣界四百八十里  
自府治至京師三千五百里

土貢

金 鐵 硃砂 穀 布 麻苧 紙 漆 棹皮  
樓 麴 鹿茸 麝香 麝羊 黑猿 山雞 綿雞  
翡翠 蜜蠟 嘉魚 茶 椒 紅花 乳香 藥  
石燕 石蟹

管縣八州一

南鄭 褒城 城固 洋 西鄉 鳳 寧羌州 沔

畧陽

南鄭縣 衝郭下 有漢陽驛長柳一鎮巡檢駐青石關

本秦南鄭邑漢置縣為漢中郡治隋為漢川郡治唐為興元府  
治元為興元路治明復為漢中府治

梁山在縣東南大巴山在縣南一百九十里接西鄉縣界一名  
巴嶺李吉甫云巴嶺旁臨漢江與三峽相接山南即古巴國黃  
牛山在縣西南五十里十道記黃牛川有再熟之稻又西南十  
五里有旱山班固云南鄭縣旱山池水所出東北入漢  
壻水源出縣西北東流逕城固縣北入漢水亦曰左谷水又謂  
之聽水班固云安陽縣左谷水出北南入漢

縣故城在今縣東二里隋大業八年移今治魏廉水故城在縣西南漢陰故城在縣南西魏白雲廢縣在縣東

曹操城在縣北下桃城在縣東

褒城縣

衝東南至府四十里

有馬道驛褒城一鎮巡檢駐黃官嶺

古褒國漢置褒中縣屬漢中郡為都尉治晉義熙中改曰苞中劉宋省後魏永平四年復置褒中縣兼置褒中郡隋開皇初郡廢改縣曰褒內仁壽元年又改褒城屬漢川郡義甯二年又改褒中唐貞觀三年復曰褒城屬興元府明屬漢中府箕山在縣西北後漢建武四年公孫述將程焉出屯陳倉馮異迎擊破之焉退走漢川異追戰於箕谷三國漢建興六年諸葛亮揚聲由斜谷道取郿使趙雲鄧芝出為疑軍據箕谷衙領山在縣北班固云褒邪水出衙領山又縣西南有女郎山酈道元

云漢水南有女郎山有小水北流入漢謂之女郎水

褒谷在縣北十里梁州記南口曰褒北口曰斜自此入連雲棧西北一百五十里入鳳縣界

石門在縣西北刻石言漢永平中司隸校尉犍為楊厥所開逮建和二年漢大中大夫同郡王升琢石頌德以為即石牛道蜀王時五丁所開厥蓋因而廣之又近得石壁題字魏景元四年十二月十二日盪寇將軍浮亭侯譙國李苞字孝章將中軍木石工二千人始開此閣道

褒水在縣東自鳳縣界流入又南入漢其上流為紫金水下曰黑龍江史記孝武時人有上書欲通褒斜道及漕言褒水通沔斜水通渭皆可以行船漕漕從南陽上沔入褒褒之絕水至斜間百餘里以車轉從斜入於渭如此漢中之穀可致山東從沔

無限便於砥柱之漕天子以爲然發數萬人作褒斜道五百餘里道果便近而水湍石不可漕圖經褒水自東北南流出褒谷至縣南二十里入漢江曰兩河口歷代爲堰溉田二千三百二十頃又華陽水丙水並在縣西北廉水讓水並在縣西南皆注漢水

褒中故城在縣東南十里魏武鄉故城在縣東

漢王城在縣南十里又萬石城在縣東南

雞頭關在縣北十里關口有大石狀如雞頭自此入連雲棧最爲險峻又漢陽關在縣西北二十里松梁關在縣南一百七十里甘亭關在縣北九十里

山河堰在縣東圖經褒舊有六堰宋乾道四年知府吳琪修復凡溉南鄭褒城田二十三萬三千畝有奇

城固縣

簡西少南至府七十里

有陰平一鎮

漢置成固縣屬漢中郡劉宋曰城固唐武德二年改曰唐固貞觀二年復故

通關山在縣北酈道元云高祖北定三秦蕭何守漢中欲修北道通關中故名爲通關勢又斗山在縣西北明初下漢中傅友德襲木槽關攻斗山砦卽此

泔水在縣南班固云安陽縣鬻谷水出西南北入漢又縣境磬余水文水黑水並注漢諸葛亮牋曰朝發南鄭暮宿黑水指謂是水也

縣故城在今縣西北後魏正始中移今治或云宋崇寧二年始移城固南城在縣南酈道元云義熙九年索邈爲梁州刺史自城固治此故謂之南城漢安陽故城又在縣東

胡城在縣西四十里

洋縣簡西至府一百二十里

有壻水一鎮

漢成固縣地晉置興道縣屬漢中郡劉宋廢後魏延昌三年置興勢縣屬晉昌郡西魏分置儻成郡隋開皇初郡廢縣屬漢川郡唐初屬洋州貞觀二十三年改曰興道天寶十五載移洋川郡來治乾元初復改郡曰洋州光啟元年兼置武定軍節度使五代時孟蜀改曰源州宋初復曰洋州洋川郡景祐四年改軍曰武康元至元二年以州治興道縣省入屬興元路明初降州為縣屬漢中府

太白山在縣東北圖經面隸鳳翔背屬洋縣關中謂之南山漢中謂之北山興勢山在縣北後漢建安二十四年先主與魏將夏侯淵張郃相拒於興勢作營亦謂之興勢坂又赤坂在縣東蜀漢建興八年魏曹真張郃司馬懿侵漢諸葛亮次於城固赤坂以待之

子午谷有二一在縣東一百六十里為漢魏舊道梁將軍王神念別開乾路在縣東三十里龍亭黃金谷亦在縣東北李吉甫云其谷水陸艱險語曰山水艱阻黃金子午儻谷在縣北即駱谷南口也

黃金水在縣東今日金水河即古蘧蔭水也南流注漢謂之蔭口又縣境益水苧溪水灑水龍涓水潛水酉水並注漢水

黃金故城在縣東北魏黃初中置晉省唐真符故城在縣北後魏龍亭廢縣在縣東

小城固城在縣東酈道元云州治大城移縣治此故曰小城固也又白公城在縣西昔白起守漢中築城控制蠻獠處

黃金成在縣東北又唐鐵石關在縣北五十里  
西鄉縣簡西北至府二百四十里

有茶溪一鎮縣丞駐大池  
池堤巡檢二駐鹽場及大巴山

漢成固縣地三國漢置南鄉縣晉改曰西鄉屬漢中郡後魏改置豐寧縣兼置洋州及洋川郡隋開皇初郡廢大業初州廢縣復曰西鄉屬漢川郡唐武德初復於縣置洋州天寶初曰洋川郡十五載徙郡治興道以西鄉屬焉宋亦屬洋州元屬興元路明屬漢中府  
洋水在縣東東北流入漢又縣境七十二渡水木馬水並合洋水注漢  
縣故城在今縣南隋大業二年移今治周懷昌廢縣在縣西唐洋源廢縣在縣南

木馬城在縣西南宋白云梁大同間於巴嶺側立東巴州治木馬縣即此城

鳳縣衝東南至府三百八十里  
有草涼三峒二驛黃花一鎮巡檢兼三峒驛丞

漢置故道縣屬武都郡晉永嘉後沒於氏羌後魏太和元年改置涼泉郡兼置固道郡尋改縣曰梁泉孝昌中又置南岐州西魏廢帝三年改州曰鳳州郡曰歸真隋開皇初郡廢大業初改州為河池郡唐武德初復為鳳州天寶初曰河池郡乾元初仍曰鳳州光啟三年置感義軍節度使乾寧四年改曰昭武軍五代初屬岐後屬蜀改軍曰武興宋仍曰鳳州河池郡屬秦鳳路元至元五年以州治梁泉縣省入屬興元路明初降州為鳳縣屬漢中府

興趙原在縣東北宋紹興十二年與金分地以大散關為界於

是關內與趙原爲控扼之所

故道水在縣北自鳳翔府寶雞縣流入又西南入秦州兩當縣界縣境北川水斜谷河野羊河並注故道水黃花川在縣東北

又大散水出大散嶺水經大散水流入黃花川

故道故城在縣西北又唐黃花廢縣在縣北六十里

唐倉城在縣北三十里蜀威武城在縣東北六十里

仙人關在縣西南宋紹興三年吳玠棄和尚原別於仙人關右

殺金坪創築一壘移兵守之又馬嶺關在縣西三十五里

甯羌州 衝疲難東北至府二百八十里 有黃墳驛青鳥一鎮州同駐陽平關

漢廣漢郡葭萌縣地晉爲梓潼郡晉壽縣地隋爲義成郡縣谷

縣地唐武德四年分置三泉縣兼置南安州八年州廢縣屬利

州天寶元年改屬漢中郡宋乾德三年以縣直隸京師至道元

年建爲太安軍屬利州路元初爲太安州至元二十年降爲大

安縣屬沔州又省三泉縣入之明初省大安入沔縣改置甯羌

衛成化二十二年升爲甯羌州屬漢中府

五丁山在州東北四十里其峽曰五丁峽

寒水在州西南鄜道元云寒水東出寒川西流入漢

三泉故城在州西北又唐金牛廢縣在州東北嘉牟廢縣在州

東

陽平關在州西北一百里按漢陽平關卽白馬城在今沔縣界

此關係近代所置仍漢舊名耳又鐵鎖關在州東四十里

沔縣 衝東至府一百十里 有青羊黃沙二驛巡檢兼青羊驛丞

漢置沔陽縣屬漢中郡後魏析置嶓冢縣並屬華陽郡隋初省

沔陽縣大業初改嶓冢曰西縣屬漢川郡唐武德三年於縣置



衰州八年州廢縣屬梁州宋乾德中以縣直隸京師後屬興元府至道二年改屬太安軍三年還屬興元府元初屬沔州至元二十年省西縣入畧陽改置鐸水縣移沔州來治後又省鐸水縣入州明初改州為沔縣成化二十二年改屬寧羌州本朝仍屬漢中府

定軍山在縣東南常璩云山北臨沔水白馬山在縣西鐵山在縣北班固云沔陽有鐵官圖經山多鐵鑛隆興間姚仲置寨於此以禦金人

漢水在縣南又東逕褒城南鄭城固洋西鄉諸縣東南流入興安府界山海經漢水出鮒魚之山水經沔水出武都沮縣東狼谷如淳云此方人名漢水為沔水今按漢書地理志武都郡沮縣沮水出東狼谷南至沙羨南入江與水經所言出東狼谷同

是沮水即漢水又名沔水也

畧陽本武都郡沮縣地

今畧陽縣東南一統志沔

縣西至畧陽縣界四十里

有大丙山左思蜀都賦嘉魚出於丙穴注丙穴在漢中沔陽縣有魚穴二所嘗以三月取之樂史云大丙山小丙

山並在順政縣東南七十里順政即漢沮縣北有穴有水潛流土人相傳為丙穴沮水經穴沮而過或謂之大丙水又常璩華陽國志

沔陽有魚穴濁水出鮒是今之大丙山即山海經之鮒魚山也東狼谷當即鮒魚山之別名或谷在山左近總之漢水出鮒魚

山西漢水出嶓冢山按氏道漾水亦出嶓冢山或以兩嶓冢為疑不知實一山也班志考之西漢水出嶓冢之西則漾水當在嶓冢東故至武都合沮亦有東漢水

之曰今氏道廢縣雖無可考然與西縣同屬隴西則相去必不遠可禹貢及漢儒班固鄭康成所言皆各指一水並未相背自

魏收始誤以華陽郡嶓冢山為漢水所出而後人如杜祐李吉甫等皆承其誤也至樂史以頓丘縣之鮒鰓山當山海經漢所

出之山更誤益不足辯又按漢志沮水過郡五行四千里今以水經所過州郡考之五郡為武都漢中南陽南郡江夏若今之甯羌州為漢廣漢郡葭萌縣地實為西漢水所經又按白水所漢水班固云氏道縣白水出徼外東至葭萌入漢而鄠注則云白水於吐費城南東南流注西漢水是也班固西縣下云西縣縣山在西漢水所出南入廣漢白水東南至江州入江此言西漢水至廣漢則白水入之同至江州入江非謂西漢水入白水東漢水即沮水並不經其地後人乃以州北之蟠冢山附會為東漢水之源益見其誣矣又按班志及水經沮水及西漢水之外又別出氏道之漢名漾水今考漾水至武都沮縣已合於沮漢禹貢蟠冢導漾東流為漢水經云漾水出隴西氏道縣蟠冢山東至武都沮縣為漢道元注於漾水及西漢水似亦分析未清而班志則云武都道東漢水受氏道水一名沔今考氏道水即漾水也東漢水即沮水也二水合乃有沔之名矣班志又云過江夏謂之夏

水入江而水經云夏水東至江夏雲杜縣入於沔明二水至江夏合為一故沔水又蒙夏水之稱矣又劉澄之云夏水古文以為滄浪水與禹貢又東為滄浪之水亦合亦沮水即東漢水一證也又縣境泉街水澼水度水容襄水黃沙水溫泉水並注漢沔陽故城在縣東南隋西縣故城在縣西四十里元鐸水故城在縣東二十里按縣以鐸水得名度鐸聲相近是度水即鐸水也魏華陽廢縣在縣東

白馬城在縣西北即漢陽平關也張魯城諸葛城並在縣西西樂城在縣東南黃沙城在縣東北百牢關在縣西南隋置白馬關後改名百牢自關中趨劍南達淮右皆由此又石頂關在縣南八十里畧陽縣簡東南至府二百九十里有峽口石門二鎮萬仞

畧陽縣 簡東南至府二百九十里 有峽口石門二鎮萬仞

漢置沮縣屬武都郡晉永嘉後沒於氐羌宋昇明元年楊氏自號爲武興國後魏正始三年置武興鎮尋改置東益州及武興郡武興縣正光後復沒於氐梁大同初復曰東益州尋置武蕃王國西魏大統十一年復曰東益州廢帝二年改州曰興州郡曰順政隋開皇七年郡罷大業二年復曰順政郡唐武德初復爲興州天寶初復曰順政郡乾元初復曰興州天祐三年置興文節度使五代屬蜀宋仍曰興州順政郡屬利州路紹興十四年分置利州西路治此開禧三年改州曰沔州縣曰畧陽嘉定三年仍屬利州路元至十四年改屬廣元路明初屬漢中府成化二十二年改屬甯羌州本朝仍屬漢中府

大丙山在縣東南二十里左思蜀都賦嘉魚出於丙穴卽此武

興山在縣北李吉甫云山多漆及黃檗

殺金嶺在縣西北一百十里宋紹興四年吳玠禦金人移兵守此又青野原在縣北紹興三年吳璘自河池馳至殺金坪駐青野原

西漢水在縣西自階州成縣流入又南逕甯羌州西入四川廣元縣界亦曰嘉陵江濁水在縣西北合故道水及鳳溪水南注漢又縣境挾厓水入渡水亦注漢水

沮縣故城在縣東一百十里後魏長舉故城在縣西北一百二十里西魏鳴水故城在縣西魏修城廢郡西魏仇池廢縣並在縣西北

郝閣在縣西漢建甯三年太守李會建

銅場在縣東王存云順政縣有青陽銅場又濟衆監亦在縣東



土貢 金 自然銅 石膏 石綠 碧鈿 紙 茶 椒  
漆 蠟 蜜 降香 白膠香 麝香 熊膽 藥

管縣六

安康 平利 洵陽 白河 紫陽 石泉

安康縣 繁疲難郭下 有歸安秦郊衛口三鎮縣丞駐輓坪

漢以來西城縣地乾隆四十八年置安康縣為府治省漢陰縣入焉取晉太康元年安康舊縣為名

鳳皇山在縣西跨石泉紫陽二縣界牛山在州北九十里

月川水出縣西百里梁門山水出楚金東南流入漢水又縣境

沙河嵐河吉河並注漢坂峪河恒河傳家河並合月川水注漢

西城故城在縣西北魏安陽故城在縣西漢置縣本在今城固

縣界魏移置於此晉改安康晉寧都故城在縣西北一百十里

唐漢陰廢縣在縣西少北一百八十里今為撫民通判治後魏

漢陽廢縣直城廢縣在縣西

吉挹城在縣西南六里晉梁州督護吉挹所治漢王城在縣西

一百四十五里

平利縣 簡北少西至府九十里 有連縣藥婦金雞九龍香子五寨巡檢駐鎮坪

漢西城縣地晉置上廉縣屬上庸郡劉宋永初後廢蕭齊復置

上廉縣仍屬上庸郡梁改曰吉陽西魏改曰吉安後周徙廢隋

為金川縣地唐武德元年置平利縣屬金州大曆六年省入西

城長慶初復置宋熙寧六年又省元祐中復置元省明初復置

屬興安州

女媧山在縣東三十里晉桓温伐秦其將司馬勲出子午道為

苻雄所敗退屯女媧堡即此

黃洋河在縣西十五里西北流至府東入漢水樂史云唐武德

間移平利縣於黃洋水之北又灌溪河在縣南二十步西北流注黃洋河

上廉故城在縣東

洵陽縣簡西至府一百二十里有興平羊山二寨

戰國楚郟陽邑漢置旬陽縣屬漢中郡後漢省晉太康四年復置曰郟陽屬魏興郡劉宋復曰旬陽西魏又曰洵陽兼置洵陽郡隋開皇初郡廢屬西城郡唐武德初於縣置洵州七年州廢屬金州元省明初復置屬興安州

旬水在縣東自商州鎮安縣流入今名洵河班固云旬陽縣旬水南入漢又縣境乾祐河乾溪河並注旬水閭谷水在縣西源出平利縣北流注漢水涓水在縣東亦注漢

縣故城在今縣北周黃土故城在縣東唐驢川廢縣在縣西

伎陵城在縣東太子城在縣西北

旬關在縣東漢書龐商別將攻旬關西定漢中七里關在縣南百五十里為楚蜀之衝

白河縣簡西至縣四百里有白崖一寨

春秋時錫穴地漢置錫縣屬漢中郡三國魏太和二年分置錫郡景初元年郡省以縣屬魏興郡劉宋僑置南上洛郡西魏改為豐利郡又置豐利縣後周郡廢隋屬西城郡唐武德初屬上州貞觀八年屬均州宋乾德六年省入鄖鄉縣明初為洵陽縣地成化十二年析置白河縣屬湖廣鄖陽府尋改屬金州後屬興安州

錫義山在縣東北南竹山在縣西南一百二十里與湖廣竹山縣連界大白石水出此

長利水在縣西北亦名仙河南流入漢又縣境天白石水小白石水大冷水小冷水麻湖溝長春溝等並注漢

錫縣故城在縣東後魏豐利故城在縣南西魏熊川廢縣在縣東

紫陽縣 簡東北至府二百十里 有七寶十女二寨主簿駐二州堽

漢西城縣地劉宋置廣城縣屬魏興郡後魏為甯都縣地隋為安康縣地唐初復為甯都縣地後為漢陰縣地明正德七年立

紫陽堡八年升為紫陽縣屬金州萬曆中屬興安州板廠山在縣東南七十里洞河內

本朝順治六年巨寇孫守金結砦於此十年勦平之三尖山在縣南一百里明嘉靖中亦謂山賊李三所據

松河在縣西北五十里南流入漢酈道元云甯都治松溪口即

此又縣境縣魚河任河汝河洞河蒿坪河等並注漢褚河灌河等並注任河

廣城廢縣在縣南

石泉縣 簡東南至府二百七十里 有三臺一寨

漢安陽縣地晉永和中置晉昌郡領長樂等縣劉宋末郡省縣屬魏興郡蕭齊復置晉昌郡西魏改郡曰魏昌縣曰永樂尋改

曰石泉後周郡廢縣屬金州唐聖歷元年改曰武安神龍初復故大曆元年省入漢陰縣永貞元年復置仍屬金州元省明初

復置屬金州嘉靖三十九年屬漢中府萬曆十一年屬興安州漢水自漢中府西鄉縣流入逕縣南又折而南逕漢陰舊縣及

紫陽安康洵陽白河諸縣入湖廣鄖西縣界李吉甫云水出楚金其色稍白不任貢獻縣境遲河饒風河珍珠河等並注漢

饒風關在縣西四十五里宋史紹興三年金撒離喝長驅趨洋  
漢興元守臣劉子羽急命田晟守饒風關五郎關在縣北一百  
十里接長安縣界今爲五郎通判治所

會孫用勲校刊

乾隆府廳州縣圖志卷二十三

賜進士及第翰林院編修充 國史館纂修官 臣 洪亮吉撰

陝西布政使司

延安府 繁難

原額人丁二萬一千九百五十三 屯丁一百四十三

又滋生人丁八十八

禹貢雍州之域春秋時白翟所居戰國初屬魏置上郡秦亦曰  
上郡漢元年項羽置翟國尋屬漢仍爲上郡建安二十年郡廢  
東晉末屬赫連勃勃後魏初屬統萬鎮太和元年置偏城郡延  
昌二年置東夏州西魏廢帝三年改爲延州置總管府隋開皇  
八年府廢大業三年始治膚施縣改州曰延安郡唐武德元年  
復曰延州置總管府天寶初曰延安郡乾元初復曰延州屬關  
內道後置衛國軍節度五代後唐改曰彰武軍宋曰延州延安



郡彰武軍節度屬陝西路慶歷元年分置鄜延路元祐四年升曰延安府元為延安路明復曰延安府

本朝乾隆元年復以榆林府之定邊靖邊來屬同知一駐安邊廳

府境 東西距四百八十里 南北距三百九十里

八到 東至山西永寧州界三百里 西至甘肅合水縣界一百八十里

南至鄜州界一百三十里 北至綏德州米脂縣界二百六十里

東南至同州府韓城縣界三百五十五里 西南至鄜州界一百四十里

東北至綏德州清澗縣界一百九十五里 西北至邊界三百五十里

自府治至京師二千三百里

土貢 麻布 毛氍 席 蠟 蜜 樺皮 牡丹 麝香 黃鼠 石油 藥

管縣十

膚施 安塞 甘泉 安定 保安 宜川 延川 延

長 定邊 靖邊

膚施縣 繁郭下 有青化一鎮

秦置高奴縣漢初為翟國都尋屬上郡晉廢後魏為偏城郡廣武縣地隋大業三年始分豐林金明二縣地置膚施縣為延安郡治

清涼山在縣東北七十步流離山亦在縣東北

清化水在縣東即谿谷水東南流入清水又縣境南河水亦注

清水

高奴故城在縣東隋豐林故城在縣東南沈括云赫連勃勃所築至今謂之赫連城

三城在縣東南晉義熙三年赫連勃勃以朔方叛秦攻秦三城以北諸戍悉拔之

安塞縣

簡南少東至府四十里

有塞門萬安招安龍安平羌五寨

漢上郡高奴縣地後魏太平真君十年置廣洛縣十二年置金明郡尋廢隋仁壽元年改縣曰金明屬延安郡大業末廢唐武德二年分膚施復置金明縣兼置北武州貞觀二年州廢屬延州宋熙寧五年廢入膚施元初改置安塞縣

清水源出縣西北東南流逕膚施縣東又東逕延長延川二縣南入黃河今名延水山海經陰山西北一百七十里曰申山區水出焉東流注于河注世謂之清水班固云高奴有涓水肥可難酈道元云清水合涓水東注河按元和志西魏置延川以界內延水為名係指延川縣界吐延水一名秀延水而言非此延水也又縣境龍尾水至膚施界注清水

金明故城在縣北唐敷政故城在縣南一百二十里唐延昌廢

縣亦在縣北

蘆關在縣北一百七十里李吉甫云去塞門鎮十八里宋史塞門鎮至道後荒廢元豐四年收復

甘泉縣

簡北少東至府九十里

有臨真一鎮

漢上郡雕陰縣地隋為洛交縣地唐武德元年分置伏陸縣屬鄜州天寶元年改曰甘泉以縣南甘泉得名宋初改屬延安府雕陰山在縣南應劭云雕山在雕陰縣西南伏陸山在縣治東北有阿伏斤谷其水出又潛流隱伏川陸故號伏陸天寶元年改為甘川谷

黑水在縣東東南流逕宜川縣入黃河酈道元云黑水出定陽縣西山二源奇發同瀉一壑阿伏斤水在縣東北三十里源出大盤山東南姚險谷流入洛水阿伏斤者夷人名也又縣境清

泉水亦西南流注洛

後魏臨真故城在縣東一百七十里

黑城在縣東赫連勃勃大象二年于此置郡其城緣山坡崎嶇不正遂名黑城石門城在縣西六十里

安定縣

簡南少西至府一百八十里

有殄羌威羌二砦

秦置陽周縣屬上郡後漢省入膚施高奴二縣隋為延川縣地唐為延川延昌二縣地宋置安定堡屬延川縣元憲宗五年升為安定縣

走馬水在縣東北又流入綏德州清澗縣界入奢延水後漢書建甯元年段熲追羌出橋門至走馬水上聞虜在奢延澤輕兵擊破之秀延水在縣北又東流逕清澗縣至延川縣東注河陽周故城在縣北又元丹頭廢縣在縣東六十里

秦長城在縣東北御謀城在縣西北宋史崇甯三年進築賜名威武城亦在縣東北

保安縣

簡東南至府二百二十里

有沙家靜邊二鎮德靖順甯平戎石堡四砦

漢高奴縣地後魏廣洛縣地隋膚施縣地唐置永康鎮宋太平興國二年建為保安軍屬永興路金大定十一年置保安縣二十二年升為保安州屬鄜延路元至元六年降州為縣屬延安路

金湯城在縣西宋元符二年築通慶城在縣西北一百六十里

宜川縣

簡西北至府二百八十里

有雲巖秋林百直交口四鎮

戰國魏定陽邑漢置定陽縣屬上郡晉省後魏大安中置定陽郡治臨戎縣西魏郡縣俱廢大統三年置義川縣及義川郡又僑置汾州廢帝三年改州曰丹州後周改縣曰丹陽隋開皇初

郡廢復改縣曰義川大業初州廢屬延安郡義甯元年又于縣置丹陽郡唐武德元年復曰丹州二年置總管府貞觀元年府罷天寶初改曰咸甯郡乾元初復曰丹州屬關內道宋曰丹州咸甯郡屬永興軍路太平興國元年改縣曰宜川金曰丹州屬鄜延路元廢丹州以縣屬延安路

孟門山在縣東北八十里黃河中流與山西吉州界

丹水在縣南又東入河李吉甫云西魏置丹州因丹陽川爲名縣境庫碣川水注丹水赤水渭牙川水注河定水合黑水注河定陽故城及後魏雲巖故城在縣西北義川故城汾川故城後周門山故城隋咸甯故城並在縣東北

烏仁關在縣東北八十里下臨黃河與山西吉州相對

延川縣 簡西少南至府一百九十里 有永平一砦

漢高奴膚施二縣地西魏置文安縣又置文安郡隋開皇初郡廢改縣曰延川屬延安郡

黃河自綏德州清澗縣流入縣東又逕宜川縣東入同州府界永平川水在縣西八十里源出安定縣東南又東流入清澗水縣境站川水亦注清澗

文安故城在縣西南又唐義門廢縣在縣西

永甯關在縣東南七十里今名延水關又清水關在縣東南一百二十里清水口皆東臨黃河

延長縣 簡西至府一百五十里 有神頭一鎮高奴一砦

漢高奴縣地西魏廢帝元年置廣安縣隋仁壽元年改曰延安屬延安郡大業末廢唐武德二年復置兼置北連州貞觀二年州廢廣德二年改曰延長

交口川在縣東北四十里東流至延川縣界入河又縣境安溝河亦注河

廣安故城在縣南又西魏義鄉廢縣在縣西南

定邊縣

衝難東南至府三百五十里

有縣井安邊柳樹澗鹽場四堡

漢北地郡馬領縣地唐為鹽州地明正統二年置定邊營

本朝雍正九年置定邊縣

洛水在縣東南又東南逕保安塞甘泉三縣入鄜州界班固云洛水出上郡歸德縣北蠻夷中三山水在縣西南一百里即馬領水上源

鹽池在縣西北鹽場堡北有鹽課大使李吉甫云鹽州五原縣鹽池四所一烏池二白池三細項池四瓦窑池圖經池周三里許中有井引水溉畦一夕視之若積雪又紅鹽池鍋底池俱僻

在境外李吉甫又云有胡洛池在長澤縣北五百里按胡洛池

在今鄂爾多斯地近河套之北

靖邊縣

衝難東南至府三百里

有鎮羅鎮靖龍州甯塞四堡巡檢駐海條梁

漢北地郡地後魏置闡熙郡及長澤縣隋開皇三年郡廢縣屬夏州唐貞觀七年於縣置長州十三年州廢還屬夏州元和十五年移宥州來治宋為西夏地明成化十一年置靖邊營本朝初為靖邊所雍正二年設同知于此九年置靖邊縣屬榆林府乾隆元年與定邊縣並移屬延安府長澤故城在縣東

百井戍在縣南八十里黑連勃勃與禿髮儁檀戰處

榆林府

衝繁難

原額屯丁六百七十三又滋生屯丁一十六

秦以前同延安府漢為上郡龜茲奢延等縣地兼置屬國都尉  
 後漢末廢晉義熙中赫連勃勃據地稱大夏國名其城曰統萬  
 後魏始光四年平為統萬鎮太和十一年改置夏州兼置化政  
 郡西魏改郡曰宏化後周置總管府隋開皇初郡廢大業初府  
 廢改夏州為朔方郡唐初為梁師都所據貞觀二年復為夏州  
 置都督府屬關內道天寶初復改朔方郡乾元初仍曰夏州貞  
 元三年置夏州節度使中和二年賜號定難軍宋為西夏地元  
 為綏德州地明成化十年始置榆林衛為延綏鎮治  
 本朝雍正二年改置榆林府乾隆元年以葭州及所領二縣來  
 屬分巡延綏道駐此理事同知駐神木

府境

東距五百二十二里  
 西北距二百二十三里  
 東至山西臨縣黃河界二百六十七里  
 西至延安府靖邊縣界二百五十五里

八到

南至綏德州米脂縣界一百六十五里  
 北至鄂爾多斯界五十八里  
 東南至山西臨縣界二百九十二里  
 西南至延安府安塞縣三百七十五里  
 東北至鄂爾多斯界一百三十里  
 西北至鄂爾多斯界八十里  
 自府治至京師一千七百九十里  
 棉駱駝角弓乞物魚

管縣四州一

榆林 神木 府谷 葭州 懷遠

榆林縣

衝郭下

有榆林

魚河二驛常樂雙山歸德魚河保

漢置龜茲縣屬上郡為屬國都尉治晉省後魏為夏州地後周  
 置迷渾戍隋開皇初改德靜鎮大業九年置德靖縣屬朔方郡  
 唐貞觀七年于縣置北開州八年改曰化州十三年州廢縣屬  
 夏州宋沒于西夏元為米脂縣地明永樂初置榆林塞成化七  
 年置榆林衛

本朝雍正二年省衛入綏德州八年置榆林縣為府治

黑山在縣西十里有黑水出其下

諸次水今名葭蘆川在縣東又東南流至葭州界入于河山海經諸次之山諸次之水出焉而東流注于河帝原水今名西河在縣西班牙固云膚施縣有帝原水又縣境芹河柳河劉指揮河等並注帝原水

龜茲故城在縣北又隋德靜廢縣唐榆溪廢州在縣西甯朔廢縣在縣南

秦長城在縣西唐石堡城在縣南明欵貢城在縣北紅山上邊牆在縣及懷遠並延安府靖邊定邊四縣北明成化八年余子俊初築東起清水營西抵花馬池延袤千七百七十餘里皆鑿厓築牆掘塹其下連續不絕每二三里置敵臺烽砦為巡警

之所宏治十七年巡撫文貴以屯田多在邊外于是修築大邊

防護屯田而以子俊所築者為二邊

神木縣 衝繁東南至府二百四十里

有柏林大栢油承興三堡銀城神堂二砦

漢惠帝五年置囿陰縣屬西河郡晉時荒廢後魏置石城縣後周改曰銀城隋屬雕陰郡唐初屬勝州天寶元年分置麟州兼置新秦縣為治其年改新秦郡乾元初復曰麟州五代周時屬北漢宋曰麟州新秦郡乾德五年升建甯軍節度端拱元年改置鎮西軍屬河東路元豐中于銀城縣界置神木寨政和四年省銀城縣入新秦金時地屬西夏州縣皆廢元初于神木寨置雲州至元六年廢州為神木縣屬葭州  
屈野河在縣西源出塞外至縣南一百二十里入河又兔毛川在縣北流注屈野河

麟州故城在縣北四十里隋銀城故城在縣南四十里唐連谷故城在縣北七十里圓陰廢縣在縣南又漢圓陽廢縣在縣東鴻門廢縣及元太和廢縣並在縣西南

合河關在縣東唐開元九年叛蕃康待賓與黨項攻銀城并州長史張說將步騎出合河關擊破之元統志唐合河關在銀城北為河外直道自折氏世有府谷即大河通保德以便府州人而故關遂廢

府谷縣 衝東南至府二百里

有鎮羌孤山木瓜園清水營黃甫川東勝六堡甯遠紫城二砦巡檢駐麻地溝

漢西河郡地隋唐為銀城縣地五代後唐置府谷縣兼置府州晉置永安軍周顯德元年升為節度使宋曰府州永安軍節度屬河東路崇寧元年改曰靖康軍政和五年賜名榮河郡金時

地屬西夏元初仍曰府州至元六年州廢二十二年縣屬葭州

黃河自塞外流入縣東又西南逕神木葭州入綏德州吳堡縣界縣境滴水九股水黃甫川清水川等並注河

宋廢豐州在縣北一百五十里金建甯廢縣在縣西北七十里按豐州凡有三隋唐時豐州在今榆林邊外河套內遼金志又有豐州在今黃河東歸化城界此宋嘉祐中所置亦在邊外以近府谷故附入此

葭州 疲難西北至府百七十里

有建安高家二堡烏龍神泉甯河三砦

春秋時白翟地漢為西河郡圓陰縣地晉時荒廢西魏置真鄉郡隋開皇初郡廢屬雕陰郡唐屬銀州宋初屬西夏元豐中收復置葭蘆塞屬石州臨泉縣元符二年以砦置晉甯軍屬河東路金貞元元年屬汾州大定二十二年升為晉甯州二十四年



改曰葭州興定二年屬延安府元仍為葭州屬延安路明屬延安府

本朝雍正三年升直隸州乾隆元年屬榆林府

固水自邈外流逕州北下流入河班固云上郡白土縣固水出東入河端水在州北東流注河校固漢碑多作園司馬貞注史記亦云固三蒼作園說文無固字明當从園小顏反以漢書園字為誤非也

真鄉故城在州西周開光故城在州北一百里金通秦廢縣在州西北五十里彌川廢縣在州北一百五十里

懷遠縣

衝難東北至府百六十里

有波羅響水威武清平四堡

漢置奢延縣屬上郡晉省後魏置巖綠縣為夏州及化政郡治西魏為宏化郡治隋為朔方郡治唐貞觀二年改曰朔方為夏

州治宋沒于西夏元為米脂縣地明天順中置懷遠堡屬榆林衛

本朝雍正二年改屬綏德州九年置懷遠縣屬榆林府

橫山在縣南宋熙寧中韓絳宣撫陝西用種諤策規取橫山元豐中諤復上言橫山延袤千里多馬宜稼且有鹽鐵之利夏人恃以為生其城壘皆控險足以守禦即此契吳山在縣北夏錄赫連勃勃北遊契吳歎曰美哉臨廣澤而帶清流吾行地多矣自馬領以北大河以南未之有也

奢延水今名無定河自邈外流逕縣北又東南逕榆林縣西南流入綏德州米脂縣界後漢書建寧九年段熲追羌至奢延澤擊破之酈道元云水出奢延縣西南赤沙阜山海經所謂生水出孟山者也俗因縣土謂之奢延水或謂之朔水又黑水在縣



之禁坑

黃河在廳北又東入閩鄉縣界

潼關故城在廳治東南四里古桃林也左傳晉使詹嘉處瑕以守桃林之塞隋大業七年移今治接入關中有三道潼及商州之武關朝邑之蒲津是也唐潼津廢縣在廳治西

雙古城在廳治南三十里十二連城在廳治南禁峪西舊時每三里設一城凡設十二城以防禦禁溝之潛越後廢

曹公壘在廳西北又姚鸞屯在廳治南十五里


留霸廳衝繁難有留霸驛

見在人丁

本鳳縣地明初置留霸巡司宏治中遷廢巨關正德中又徙柴關

本朝乾隆十五年移漢中府通判駐此三十九年升為留霸廳改設總捕水利同知兼理鳳嶺紫關驛務

廳境  
東至  
南至  
西至  
東至  
南至  
西至



武休關在廳東五十里接褒城縣界

商州繁疲難有商洛西市二鎮龍駒一寨

原額人丁一萬五千一百四十七  
又滋生人丁二百一

禹貢梁州之域春秋晉上洛邑戰國屬秦漢置上洛縣屬宏農

郡後漢爲上雒侯國改屬京兆尹三國屬魏晉太始二年置上洛郡後魏太延五年兼置荊州太和十一年改曰洛州後周改曰商州隋開皇初郡廢大業三年改州爲上洛郡唐武德元年復曰商州天寶元年曰上洛郡乾元元年復爲商州屬山南西道後隸京畿宋曰商州上洛郡屬永興軍路金初屬京兆府路貞祐四年改隸陝州興定二年復故元光二年改屬河南路元省上洛縣入州屬奉元路明洪武七年降州爲商縣屬華州成化十二年復升爲州屬西安府

本朝雍正三年升直隸州分防州同知駐龍駒寨

州境

東西距四百六十里  
南北距四百三十里  
東至河南盧氏縣界三百三十里  
西至西安府藍田縣界一百三十里  
南至湖廣鄖西縣界二百四十里  
北至同州府華陰縣界一百九十里

八到

東南至河南浙川縣界三百二十里  
西南至興安府安康縣界四百三十里  
東北至河南商州界二百四十里  
西北至西安府渭南縣界二百四十里  
自州治至京師二千八百里

土貢

弓 麻布 楮皮 干枝柏 石青 朱砂 枳殼  
天南星 麝香 熊白

管縣四

鎮安 雒南 山陽 商南

商山在州東史記蘇秦說韓宣惠王曰西有商坂之塞漢書王莽始建國命前軍王級曰繞雷之固南當荆楚顏師古注言四面阨塞其道屈曲谿谷水圍繞而雷卽今商州界七盤十二緝也又菟和山在州東一百十里左傳哀公四年楚人臨上洛左師軍于菟和熊耳山在州西丹水經此又楚山在州西南楚水出焉今名乳水北流入于丹水秦嶺山在州西接雒南縣界班

固云上雒縣甲水出秦嶺山東南至錫入沔冢嶺山在州西北亦接雒南縣界

牧護關水在州西一百二十里源出秦嶺西流入藍田縣界卽霸水之上源丹水在州南源出州西北東南流逕商南縣南又東入河南浙川縣界呂氏春秋堯有丹水之戰以服南蠻班固云丹水出上雒冢嶺山東至析入鈞又縣境清池水流峪水龍潭水鐵洞嶺水背峪水並注丹水

唐商洛故城在州東八十五里商洛鎮

王陵城在州南

武關在州東戰國策蘇秦說楚威王曰秦一軍出武關則鄢郢動矣史記秦遺楚王書願會武關秦二世三年沛公襲武關破之漢書太初四年徙宏農都尉治武關牧護關在州西一百二

十里與藍田縣接界龍駒寨在州東一百里水行趨襄漢要道偏路在州西北十里新唐書貞元七年刺史李西華自藍田至內鄉開新道七百餘里回山取塗人不病涉謂之偏路行旅便之

鎮安縣

簡東北至州三百四十里

有舊司一鎮

漢漢中郡洵陽縣地晉以後爲豐陽縣地唐萬歲通天元年析置安業縣屬商州景龍三年屬雍州景雲元年復故乾元元年改曰乾元縣屬京兆府尋還屬商州五代漢乾祐二年改曰乾祐縣屬京兆府金省入咸甯縣元至元二十九年復置三十一年廢明景泰三年始置鎮安縣屬西安府成化十三年改屬商州

旬水在縣西自長安縣界流入又南入興安府界又沔水在縣

東又南至興安府界合旬水

縣故城在今縣北七十里五代漢乾祐故城在縣北八十里

乾祐關在縣北九十里接咸甯縣界

雒南縣簡南少西至州九十里

有故縣石門二鎮冀家一塞巡檢駐三要

漢上洛縣地晉太和三年置拒陽縣屬上洛郡尋廢後魏復置仍屬上洛後周置拒陽郡隋開皇初郡廢改縣曰洛南屬商州大業初屬上洛郡唐屬商州五代初改屬華州周還屬商州明洪武七年改屬華州成化十三年復屬商州天啟初改洛為雒元扈山在縣西山海經自鹿蹄之山至于元扈之山凡九山陽虛山亦在縣西山海經陽虛之山多金又縣東北有陽華山山海經陽華之山其陽多金玉其陰多青雄黃寶山在縣東四里山陽產礦故名又縣西南九里有松朶山縣北九里有

黃龍山並產銀礦

洛水在縣北五里東南入河南盧氏縣界班固云禹貢雒水出冢嶺山東北至鞏入河元扈水在縣西山海經雒水東北流而注于元扈之水縣境魚難水武里水地畫嶠水沙河川故縣川等並注洛

拒陽故城在縣東南

阜民監在縣東南宋史仁宗採雒南紅崖山號州青山冶青銅置阜民朱陽二監九域志又有龍渦鎮北二銀場按紅崖冶在商州東十五里其地產銅亦舊置錢官之所

盧靈關在縣東北一百十五里通河南盧氏靈寶二縣

山陽縣簡北少西至州一百二十里

漢商縣地晉泰始三年析置豐陽縣屬上洛郡後廢後魏大安

二年復置皇興四年置東上洛郡永平四年改郡曰上庸尋廢後周復置豐陽縣隋屬上洛郡唐屬商州宋紹興十三年改屬金州金貞元二年省入上洛縣明成化十三年始置山陽縣屬商州

天柱山在縣東南八十里

豐鄉川水在縣南源出縣東圈嶺西流入甲水

後魏陽亭廢縣在縣西北漫川廢縣在縣東南一百里

竹林關在縣東一百三十里臨丹水自此舟行經浙川穀城至小江口入漢又豐陽關在縣東南一百二十里

商南縣 簡西少北至州二百五十里 有石巖永安二寨

漢商縣地隋以後為商洛縣地金為上洛縣地元為商州地明初為商縣地成化十三年析置商南縣

扶川在縣南有三派並東入丹水

後魏葺和廢郡在縣西又明舊縣在縣南層峰驛尋徙沐水西即今治

乾州 衝繁難 有薛祿臨平陸陌馮市四鎮

原額人丁六萬六千二百八十九 屯丁三千七百五十一 又滋生人丁二百六十八

禹貢雍州之域秦置好時縣漢屬右扶風後漢省晉元康中復置後魏為扶風郡治又析置漠西縣屬武功郡後周廢扶風郡省好時入漠西隋開皇十七年置上宜縣十八年改漠西曰好時大業三年又省好時入上宜屬京兆郡唐武德二年復置好時縣屬雍州三年屬稷州貞觀元年還屬雍州八年省上宜人岐陽縣二十一年廢好時又分岐陽置上宜縣尋改曰好時文明元年又分醴泉好時二縣地置奉天縣天授二年二縣並屬

稷州大足元年還屬雍州乾寧初于奉天縣置乾州以好時縣屬焉宋熙寧五年州廢以奉天縣屬京兆好時縣屬鳳翔府政和七年復于奉天縣置醴州八年州割屬環慶路仍以好時縣屬州金天德三年復改州曰乾州屬京兆府路元至元年并奉天縣入州五年又并好時縣入州屬奉元路明屬西安府

本朝雍正三年升直隸州

州境

八到

東西距九十五里  
南北距二百二十里  
東至西安府醴泉縣界三十五里  
西至鳳翔府扶風縣界六十里  
南至西安府藍屋縣界九十五里  
北至邠州界一百二十五里  
東南至鳳翔府都縣界七十五里  
西南至邠州界一百六十里  
東北至邠州界一百四十里  
自州治至京師二千八百里

土貢

管縣二

武功 永壽

崦山在州東北班固云好時縣崦山在東梁山在州西北孟子太王去邠踰梁山新唐書德宗幸奉天使高重傑屯梁山禦朱泚

漠谷在州北三里唐建中末朱泚圍奉天詔援兵自漠谷進梁開平二年劉知俊敗邠岐兵于幕谷卽漠谷也又六陌在州東十五里晉元康七年周處敗叛氏于六陌

大橫水今名武亭水自鳳翔府麟遊縣流逕州西界南流至武功縣東合雍水又至縣南入渭酈道元云大橫水卽杜水新唐書興元元年渾瑊與朱泚將韓旻爭武功瑊破之武亭川漠谷



水在州西至武功縣合武亭水甘谷水在州東北却流至醴泉縣合涇河

好畤故城在州東北漢西故城上宜故城並在州西北

武都城在州東

秦梁山宮在州西北

唐高宗乾陵在州西北梁山僖宗靖陵在州東北十里

武功縣 衝繁東北至州六十五里有長寧一鎮

古郃國漢置獫狁美陽二縣屬右扶風後漢初廢獫狁縣永平八年移置武功縣仍屬右扶風晉以武功屬始平郡後魏太平真君七年省武功入整屋縣太和十一年于美陽縣置武功郡後周建德三年郡廢改美陽置武功縣屬扶風郡隋屬京兆郡唐武德三年于縣置稷州貞觀初州廢縣屬雍州天授二年復置稷

州大足元年州廢仍屬雍州乾寧二年分屬乾州後唐同光中屬鳳翔府長興初又屬京兆府宋政和八年改屬醴州金天德三年屬乾州大定二十九年改曰武亭元復曰武功

東原在縣東唐至德六載駕幸鳳翔使王思禮軍武功別將郭英乂又屯武功東原王難得屯西原又時原在縣南二十里高五十丈西入扶風縣界

渭水自鳳翔府都縣流逕縣南又東入西安府界雍水在縣南合漆水注渭

六門堰在縣南十道志西魏文帝大統十三年置六斗門節水因名之宋熙寧五年修復凡溉田三百四十里

獫狁故城美陽故城並在縣西南

十二城在縣西明洪武九年都督耿忠屯此循原築十二城為

犄角之勢今猶存

漢高泉宮在縣西唐慶善宮在縣南十八里

隋文帝泰陵在縣西南二十里三時原上

永壽縣 衝南至州九十里 有常寧蒿店二鎮

漢漆縣地後魏為白土縣地西魏大統十四年置廣壽縣後周

大象元年改曰永壽隋開皇三年省入新平縣唐武德二年復

置屬邠州神龍元年改屬雍州景龍元年仍屬邠州宋乾德二

年改屬乾州熙寧五年仍屬邠州政和八年屬醴州金又屬邠

州元至元五年還屬乾州

溫宿山在縣東南宋敏求云漢溫宿國人內附令居此地田牧

故名後魏置溫秀護軍唐溫秀縣並以此名高泉山在縣北

涇水在縣東五十里自邠州涇化縣流入又東南入西安府界

呂公渠在縣東五里圖經縣無井泉宋呂大防為令行近境得

二泉欲導入城而地勢高下不一乃用考工置水法準之旬日

間疏為渠後漸堙

本朝康熙九年雍正十年頻修復

縣故城在今縣南唐興元元年移今治

南幽城在縣北後魏時所築齊難城在縣西樂史云齊難姚興

將名也是其所築

邠州 衝繁難 有大峪停口白驢三鎮

原額人丁三萬七千三十三

又滋生人丁二百六十三

禹貢雍州之域漢置漆縣屬右扶風後漢興平元年以縣置新

平郡後魏改置白土縣仍為新平郡治西魏置幽州隋開皇三

年郡廢四年改縣曰新平大業二年州廢縣屬北地郡義寧二

年復置新平郡唐武德元年復曰豳州開元十三年改豳曰邠  
天寶元年曰新平郡乾元元年復曰邠州屬關內道置邠寧節  
度使宋亦曰邠州新平郡靜難軍節度屬永興路金屬慶原路  
元曰邠州屬陝西行省明省新平縣入州屬西安府

本朝雍正三年升直隸州

州境 東西距二百九十里  
南北距九十五里

八到 東至西安府耀州界一百八十里  
西至甘肅涇州界一百十里  
南至乾州永壽縣界三十五里  
北至甘肅寧州界六十里

東南至西安府涇陽縣界一百七十里  
西南至鳳翔府麟遊縣界七十五里  
東北至邠州宜君縣界一百五十里  
西北至邠州界一百二十里

自州治至 京師三千里

土貢 豆 鐵 蜜

管縣三

三水 涇化 長武

五龍原在州南唐武德初突厥奄至豳州城西陳于五龍坂秦  
王擊却之又陳陽原在州西南

漆水在州西詩大雅自土沮漆傳沮水漆水也班固云漆水在  
漆縣西

三水縣 簡西南至州六十五里 有土橋張洪太羽三鎮

周郇國漢置柤邑縣屬右扶風晉曰邠邑屬新平郡後廢後魏  
改置三水縣仍屬新平郡西魏置恒州尋廢隋屬北地郡義甯  
二年屬新平郡唐屬邠州元至元七年併入涇化縣明成化十  
四年復置

石門山在縣東六十里上有關接涇化縣北境史記秦獻公二

十一年與晉戰于石門漢王褒雲陽宮記東北有石門山酈道元云五丈渠出石門山謂之清水

皇澗水在縣北自甘肅徵甯縣流入又西南入于涇詩大雅夾其皇澗遡其過澗沅水在縣南源出酈州宜君縣競窩山又西南流注涇水說文西極之水也爾雅曰西至沅國謂四極按卽邠字邠沅音同

柁邑故城在縣東北二十五里又縣故城在今縣西樂史云隋大業元年移今治

故幽城在縣西班固云柁邑縣有幽鄉詩幽國公劉所都涇化縣簡西少北至州一百四十里

漢置雲陽縣屬左馮翊晉廢宋涇化四年始分置涇化縣屬耀州宣和元年改屬邠州

甘泉山在縣西北五十里史記黃帝接萬靈明廷明廷者甘泉也又范睢說秦昭王曰北有甘泉谷口

車箱坂在縣南亦名車盤嶺

七里川水在縣北四十里源出石門山自三水縣西南流爲七里川又逕三里原爲姜嫄河又西南入涇又縣境五龍水亦注涇治谷水在縣東又東南入涇陽縣界甘泉水在縣北至三原縣合治谷水

雲陽故城在縣西北六十里漢雲陵故城在縣北二十里

漢甘泉宮在縣西北甘泉山又通天臺亦同  
長武縣衝繁難東南至州八十里有丹店密店二鎮

漢北地郡鶉觚縣地後魏置東陰盤縣屬趙平郡西魏改曰宜祿後周省入鶉觚隋爲新平縣地唐貞觀二年復置宜祿縣屬

邠州元廢縣入州明萬曆十一年始置長武縣

淺水原在縣西北即鶉觚原黃萇原在縣北接慶陽府寧州界  
涇水在縣北自甘肅涇州流入又東南涇州北淳化縣西入乾  
州永壽縣界芮水自甘肅靈臺縣流逕縣南至州界注涇水  
縣故城在今縣西接涇州界漢陰盤故城在縣西北二十五里  
淺水廢縣在縣北五里

高塘城在縣北唐武德初薛舉寇涇州進逼高塘

鄜州簡 有屯磨張村二鎮

原額人丁一萬七千四百九十七  
又滋生人丁八十六

禹貢雍州之域春秋時白翟地戰國魏雕陰邑秦置雕陰縣漢  
屬上郡晉廢後魏為北華州地西魏為鄜州地隋開皇三年始  
分置洛交縣大業二年移鄜州于此改為鄜城郡尋又改曰上

郡唐武德初復曰鄜州貞觀二年置都督府十六年府罷天寶  
初改曰洛交郡乾元初復曰鄜州屬關內道後置渭北節度使  
中和二年賜號保大軍節度使宋曰鄜州洛交郡保大軍節度  
屬永興軍路金屬鄜延路元曰鄜州以州治洛交縣省入屬延  
安路明屬延安府

本朝雍正三年升直隸州分防州同知駐黃龍

州境 東西距三百五十里  
南北距三百八十五里  
東至同州府韓城縣界一百八十里  
西至甘肅合水縣界一百七十里  
南至西安府同官縣界三百四十里  
北至延安府甘泉縣界四十五里  
東南至同州府白水縣界一百八十里  
西南至甘肅真寧縣界三百二十里  
東北至延安府宜川縣界九十里  
西北至延安府甘泉縣界九十里  
自州治至京師二千五百里

土貢

鐵 銅 麻 席 土硫黃 藥

管縣三

洛川 中部 宜君

洛水在州東自延安府甘泉縣流入又南流逕洛川縣西南中部縣東宜君縣東北又東南入同州府界縣境平武川水採銅川水華池水並注洛直羅川水又注華池樂史云三川縣有三川水謂華池黑水洛水同會謂之三水也

雕陰故城在州北西魏三川故城在州南唐直羅故城在州西北

秦長城在州東北夏太后城在州西李吉甫云赫連勃勃入長安留太后于此築城以居

直羅關在州西一百里西南通子午嶺西北通保安

雒川縣

簡西北至州六十里

有樂生一鎮

秦鄜時地漢置鄜縣屬左馮翊後漢省後魏置敷城郡太平真君中置洛川縣隋屬上郡唐屬鄜州金泰昌初易雒為洛

黃梁水在縣南七十里源出黃梁谷西南流入洛縣境廂西河仙宮河並注洛

縣故城在今縣北隋開皇三年移今治隋鄜城故城在縣東南中部縣簡北少東至州一百四十里 有北谷保安二鎮

漢置翟道縣屬左馮翊後漢省東晉時姚秦置中部縣後魏置中部郡太和十五年置東秦州孝明帝改曰北華州西魏廢帝三年改曰鄜州隋改郡縣俱曰內部開皇三年郡廢大業初州廢屬上郡唐武德二年復改縣曰中部于縣置坊州天寶初復曰中部郡乾元初復曰坊州宋曰坊州中部郡屬永興軍路金

曰坊州屬鄜延路元至元六年州廢縣屬鄜州

石堂山在縣西北四十里樂史稱水經注云豬水西出翟道縣西石堂山本名翟道山穆天子傳云南征宿野徑絕翟道升于太行

沮水在縣西南班固云直路縣沮水出西東入洛又泥谷水在縣北流至龍首川注沮

縣故城在今縣南隋大業三年移今治漢翟道故城在縣西北四十里

杏城在縣西南魏書昭帝初自杏城以北八十里迄長城原夾道立碣與晉分界上居城在縣東二十里赤沙城在縣西七十里

黃帝陵地圖在縣西北橋山上册府元龜唐大曆五年鄜坊節

度使臧希讓上言坊州有軒轅黃帝陵請置廟四時享祭列于祀典從之按黃帝陵又見甘肅真寧縣今以地考之當在延安府安定縣界班固云陽周縣橋山在南有黃帝冢水經注走馬水出長城北陽周故城南橋山上有黃帝冢是也今陽周故城在安定縣北而中部及真寧並遠在安定縣南三百里以外知不侔矣

宜君縣簡北至州二百十里 有五里昇平二鎮

漢左馮翊設祠縣地東晉時苻秦置宜君護軍後魏太平真君七年置宜君縣屬北地郡西魏置宜君郡隋開皇初郡廢屬京兆郡唐初屬宜州貞觀十七年廢二十年復置屬雍州永徽二年又廢龍朔三年復置屬坊州元改屬鄜州

慈烏水在縣北源出太白山東流合杜村河入沮又姚渠川在

縣西七十里西南流入南沮水

縣故城在今縣西南唐昇平廢縣在縣西北

唐玉華宮在縣西南玉華山上

綏德州 衝繁 有克戎臨夏二砦

原額人丁一萬七千六 屯丁一百九十九  
又滋生人丁三十三

禹貢雍州之域春秋時白翟地戰國魏置上郡秦置膚廓縣漢  
初為翟國尋復置上郡建安二十年郡縣俱廢西魏置上縣又  
置綏州及安甯郡隋開皇初郡廢大業初改州曰上州尋又改  
州為雕陰郡唐貞觀二年平梁師都復置綏州天寶初改縣曰  
龍泉又改州為上郡乾元初復曰綏州五代時為番族所據宋  
熙寧三年收復為綏德城屬延州元符二年升為綏德軍屬延  
安府金大定二十二年升為綏德州屬鄜延路元屬延安路明

屬延安府

本朝雍正三年升直隸州

州境 東西距二百七十里  
南北距二百四十五里

八到 東至黃河山西永濟州界一百三十里  
西至延安府安塞縣界一百四十里  
南至延安府延川縣界一百六十里  
北至榆林府榆林縣界八十五里  
東南至安定縣界八十里  
西南至葭州界一百三十里  
東北至榆林府懷遠縣界二百八十里  
西北至榆林府京師一千八百里  
自州治至

土貢 布 蠟 黃鼠 藥

管縣三

米脂 清澗 吳堡

雕山在州城西南李吉甫云龍泉縣有疏屬山亦名雕陰山



海經曰貳負之臣曰危與貳負殺窳窳帝咎之疏屬山卽此也  
合龍山在州西五里按班固云膚施縣有五龍山酈道元云奢  
延水東入五龍山疑卽此

平水在州西酈道元云平水西北出平溪東南流入奢延水又  
走馬水滿堂川水並在州境注奢延水

秦膚施故城隋延福故城並在州東南西魏大斌故城在州西  
北金義合故城在州東

長城在州西吳兒城在州西北赫連勃勃破劉義真于長安遂  
虜其人築此城以居之

米脂縣 簡南至州八十里

有碎金一鎮暖泉鎮過清邊龍泉四砦

本漢上郡膚施龜茲二縣地西魏置撫寧縣後周分置銀州隋  
廢州屬雕陰郡唐復置銀州宋初屬西夏元豐四年收復置米

脂若屬綏德軍金因之後升爲縣屬綏德州

奢延水今名無定河自榆林府懷遠縣流入縣西又流逕州城  
東至清澗縣東北入黃河明堂川水在縣西北宋史元豐五年  
曲珍等敗夏人于明堂川米脂水在縣東一百步源出張家山  
西南流注奢延水

銀州故城在縣西北西魏撫寧故城在縣西金嗣武故城在縣

西北漢獨樂廢縣在縣北唐靜邊廢州在縣西

永樂城在縣西宋元豐五年築

流金堰在縣南明正德中疊石溪口作堰長五十餘丈引山水  
灌田民獲其利

清澗縣

簡東北至州一百四十里

有順安白艸二砦

漢上郡膚施縣地西魏置綏德城平二縣隋屬雕陰郡唐屬綏

州五代時廢宋康定元年置清澗城屬延州元符二年屬綏德

軍明宏治九年改屬延安府

本朝雍正三年仍屬綏德州

白羊水在縣東北酈道元云水出西南白羊溪巡溪東北注奢

延水又秀延水在縣西南注延川縣界

綏德故城在縣北城平故城在縣西魏魏平廢縣在縣西金綏

平廢縣在縣西北懷寧廢縣在縣北

吳堡縣簡北至州一百八十里

漢上郡膚施縣地隋唐為石州定胡縣地宋置吳堡寨金正大

三年升為縣屬葭州

本朝乾隆元年屬綏德州

黃河自葭州流入又逕州東及清澗縣入延安府界縣境湯水

亦注河

曾孫用勲校刊

