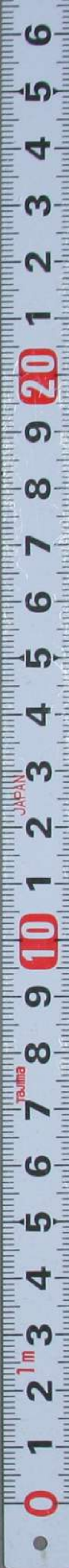


方輿紀要簡覽
十五

ル 5

1014

15



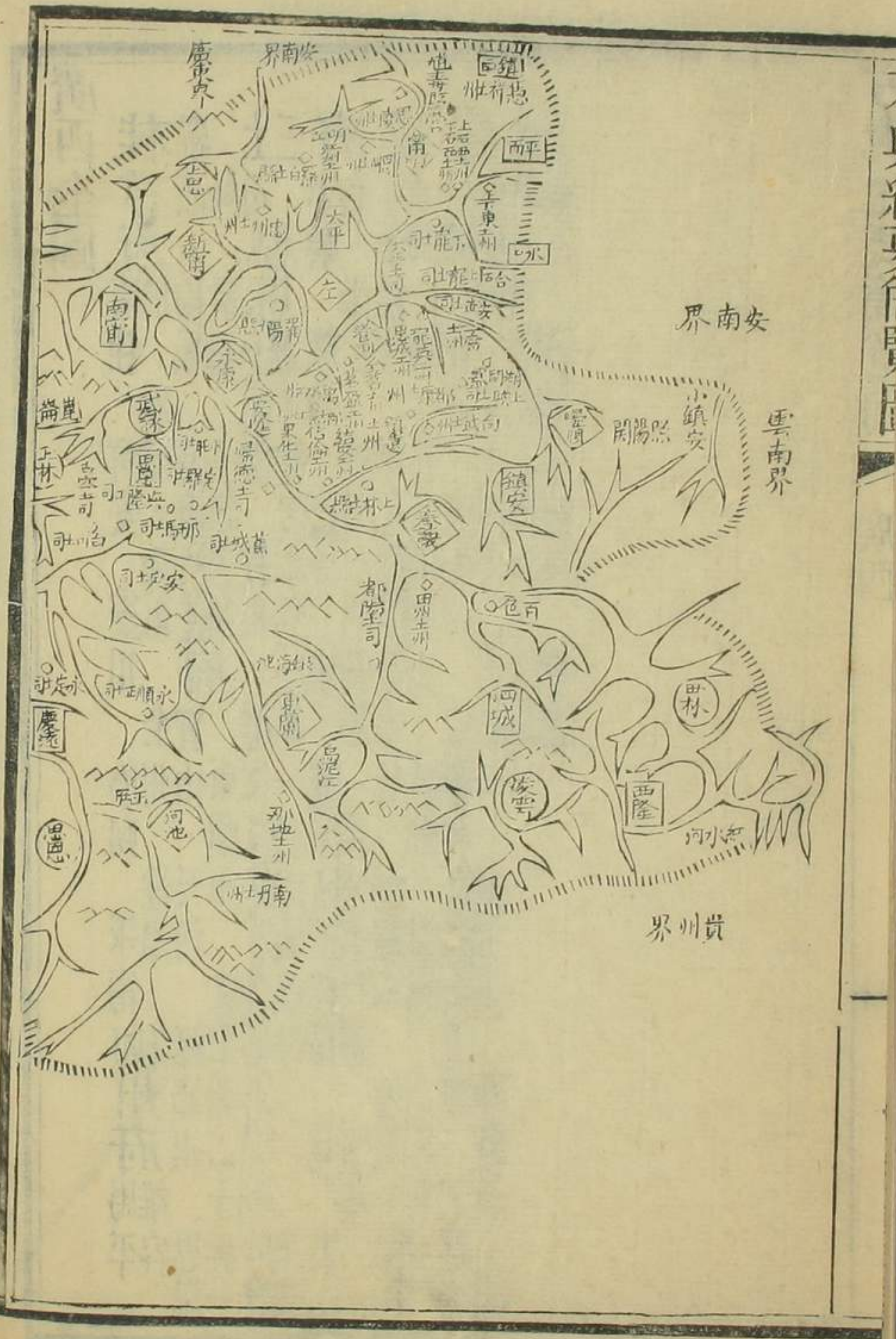
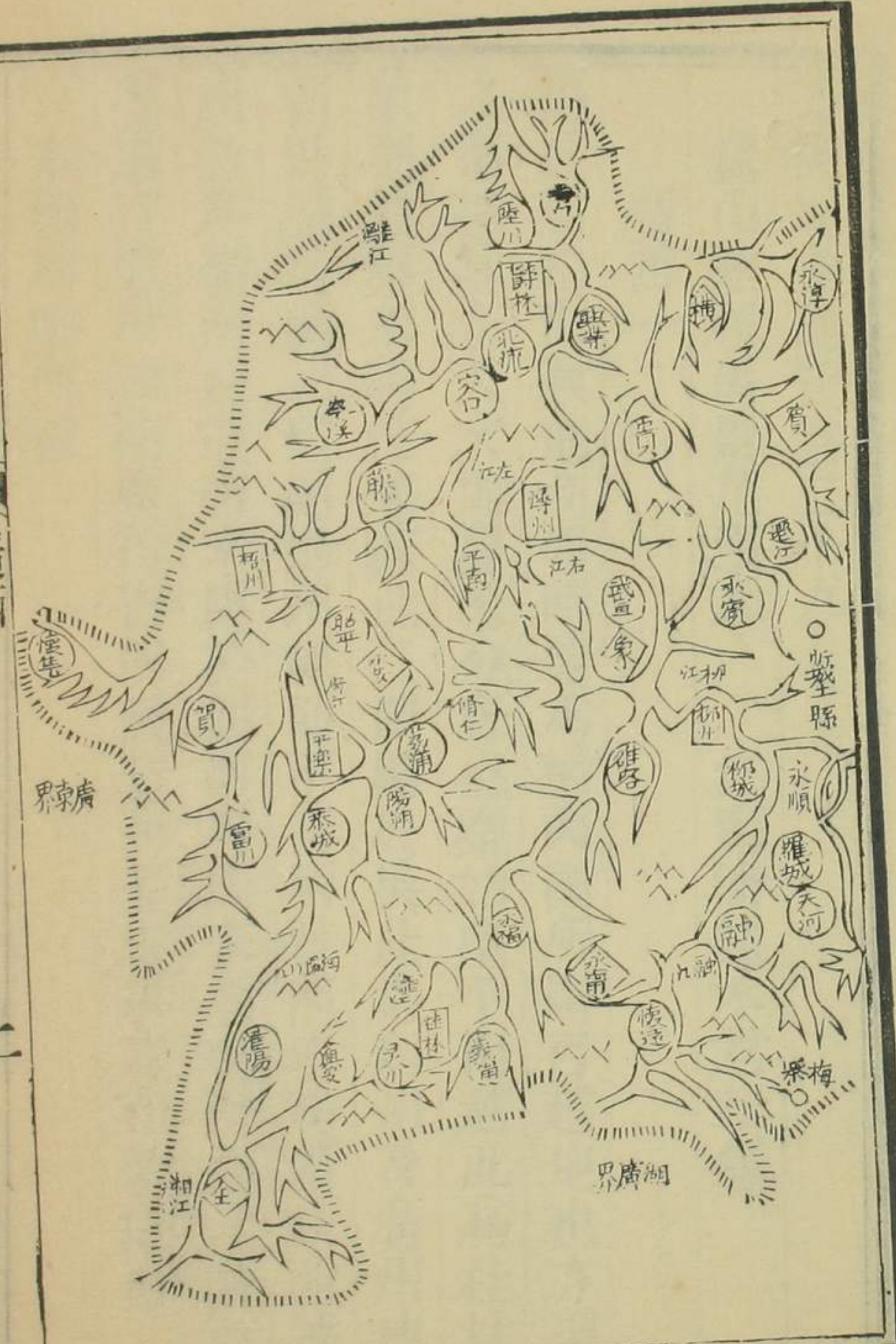
門五
卷

廣西方輿紀要原序

廣西之地不必無所事於天下然欲保據一隅幸天下之不為我患則勢有所不能昔者黃巢肆禍轉入廣南議者謂廣南繁富山嶺間阻賊必欲藉以自固勢且不能驟出惟高駉昌言於朝請敕荆南鎮將守桂梧昭永四州之險不聽既而賊從桂州編筏浮湘水歷衡永抵潭州欲徑上襄陽不果乃逾江而東又渡淮而北入東都陷長安禍乃遍於天下問其發何之始則桂州也然則粵西何以不可守曰以粵西守則形見勢屈敵之加我數道而至則我必困矣未見以廣西而能倔強自雄使敵不能至城下卽至而猶保其境內者也然



廣西



方輿紀要簡覽卷二十九

崑山顧祖禹景范原本

江甯潘鐸木君輯錄

廣西一

禹貢荊州南徼地商周時皆為蠻夷國所謂百越地也亦謂之南越其在天文則翼軫分野也秦始皇平南越此為桂林象郡地秦末趙佗兼據此三國屬於吳此為荊州及廣州地晉時屬於廣州隋屬揚州部而不詳所統隋末為蕭銑所據唐分為嶺南西道唐末屬於湖南馬氏宋屬廣南路元廣西等道宣慰司隸湖廣行省明置廣西等處承宣布政使司本朝為廣西省

東達湘水

湘水出桂林府興安縣南九十里之海陽山經全州南而東北流入湖廣永州府境出湘水則湖南之地在襟帶間矣

南控交趾

自南甯府南及太平府鎮安府思明府以及思陵州龍州憑祥州之西境南境皆與交趾接界

西接滇黔

自泗城州而西出上林安隆二長官司俱接雲南廣南府界由泗城州而北則達貴州之永甯州又自利州北境以

迄慶遠府之北柳州府之西北皆與貴州接壤也

北逾五嶺

五嶺在廣西北境者一自湖廣道州入平樂府賀縣者萌濬嶺也自全州入桂林府者越城嶺也全州舊屬湖南其地在嶺北蓋

廣西之地實踰嶺而北矣

其名山則越城嶺 萌濬嶺附

越城嶺在桂林府興安縣北三里一名臨源嶺亦曰始安嶠五嶺以次而西其第五嶺曰越城嶺在始安郡北零陵郡南蓋自衡山以南東窮於海皆一山之限耳漢武帝元鼎中遣路博德出桂陽下湟水路蓋出於此後漢建初八

年鄭宏為大司農舊交趾七郡貢獻轉運皆從東冶汎海
而至風波間阻沈溺相係宏奏開零陵桂陽嶠道自是遂
為通路建安十六年交州刺史賴恭自廣信今梧州府合兵出
零陵憩於越城嶺却步隲即此嶺也又其地臨湘灘二水
之源亦謂之臨源嶺又謂之全義嶺以興安縣本名全義也唐光化
二年靜海帥劉士政以馬殷悉定嶺北地大懼遣將戴可
璠屯全義嶺備之為馬殷將秦彥暉所敗後唐清泰三年
楚王馬希範疑其弟靜江帥希杲會漢兵侵蒙桂二州遂
自帥軍如桂州踰全義嶺而南名為禦漢實以防希杲也
王氏曰從來越全義則已奪桂州之險蓋粵西之咽喉實

白全義嶺操之其在平樂府賀縣東北二百里者曰萌渚
嶺萌亦作毗與湖廣永州府道州江華縣接界盤峙百餘里其
水道皆南北分流亦曰萌渚嶠亦曰臨賀嶺亦曰白芒嶺
亦曰桂嶺

勾漏山

勾漏山在梧州府鬱林州北流縣東北十五里平川中有
石峯千百皆矗立特起其巖穴勾曲穿漏因名容縣之都
嶠潯州府貴平縣之白石其林麓皆相接也山之勝者曰
普照巖巖如覆釜洞穴當其前巖之西曰獨秀巖洞門宏
邃中有石室容數千人巖東五里許有白沙洞縱廣一頃

高數十仞下有涸井數處皆舊時採砂處其砂獨白因名其相近者曰玉虛洞俗名念經窟觀衝洞洞中虛明瑩潔有雲從洞中出則雨風從洞出則霽洞西南有巫山寨規圍二頃絕壁千仞圍環左右者凡十有二峯寨之北曰玉田洞洞關三門中門明廣可入中有石田數邱田中積水無間冬夏洞之南半里為玉田寨高十餘仞其深莫測北流為二池中有小島其南潛流北出則溢入大江又西北曰寶圭洞為勾漏之正洞有石室三道書以為第二十二洞天也寶圭之西則為勾漏洞其旁又有龍潭太陽太陰諸洞皆洞之支出者也志云勾漏洞天四面石山回繞其中忽開平

野數里洞在地上不煩登陟外微敞豁中有暗溪穿貫而入與北流水合其最勝者則為白沙洞祝穆云勾漏甲於天下而白沙又為勾漏第一也

其大川則有灘江

灘江與湘江同源出桂林府興安縣海陽山東北流至興安縣北醜為二流灘水則從零渠南出繞桂林府城而南流岸旁數山或扼其衝或遮其去故間有亂石沙潭處清澗為難湛碧為潭餘雖深至一二丈俯視水中草石洞然清澈無翳也今自靈川縣而南亦曰靈江又曰融江入臨桂界亦曰桂江亦曰始安江又經陽朔縣東而入平樂府

方輿紀要簡覽
界亦名府江自平樂而南經昭平縣西以入於梧州界平樂舊志云府江北抵桂林南連梧州上下八百餘里兩廣舟船必由之路其西岸山勢劈削樹木叢密苗賊往往據險出沒致江道阻塞府江至梧州之西北仍曰桂江亦曰離江南流過府城西合於左右二江謂之三江口又東入廣東封川縣界謂之西江東至番禺入於海范成大曰湘離二水皆出靈州之海陽山行百里分南北下北下曰湘稠灘急灘二千里而至長沙水始緩南下曰離名灘三百六十至梧州又千二百里而至番禺云

右江

左江之上源卽盤江也有二源一曰北盤江出四川烏撒

府西亂山中經貴州慕役長官司東南合於南盤江一曰

南盤江源出雲南曲靖府東南兩源委曲亦俱詳川瀆異同亦流經慕

役長官司東南而會於北盤江於此並流而入廣西界經

泗城州東始謂之左江從其流而言之亦曰鬱江鬱江歷

田州入南甯府界經歸德州隆安縣有左右江自府西南

來合焉又經永淳縣橫州貴縣潯州府合於黔江經藤縣

至梧州府合於桂江又東而爲廣東肇慶府之西江也本

名牂牁江漢書西南夷傳夜郎臨牂牁江江廣百餘步足

以行船南粵以財物役屬夜郎西至桐師夜郎國今見四川遵義府顏師

古曰桐師西南夷種也唐蒙乃上書曰南粵地東西萬餘

里今以長沙豫章往水道多絕難行若通夜郎浮船牂牁

出其不意此制粵一奇也元光五年司馬相如通西夷除

邊關關益斥西至沫若水見四川大川瀘水及大渡河南至牂牁為徼

元鼎五年秋伐南越以路博德為伏波將軍出桂陽下湟

水楊僕為樓船將軍出豫章下橫浦一作故歸義粵侯二

人為戈船下瀨將軍出零陵或下灘水或抵蒼梧使馳義

侯因巴蜀罪人發夜郎兵下牂牁江成會番禺蓋白蜀入

粵之道自漢啟之也兩江谿洞舊皆荒服唐太宗時諸夷

內附始置羈縻州縣隸於邕州都督府宋參唐制析其種

落大者為州小者為縣又小者為崗推其雄者為首領籍

民為壯丁以藩籬內郡其酋皆世襲分隸諸寨總隸於提

舉元豐以後制漸壞矣元以左右兩江羈縻州縣俱屬南

甯帥府分司管轄而上下相通姑息為甚明初受命兩江

土酋東沂交關西緣牂牁際滇之廣南莫不納土歸款朝

廷第因舊疆稍稍增省而已其初約束甚堅綏懷亦至間

有調發趨命恐後事已則賜賚亦隨之邊陲無警者且百

年其後桀驁漸萌反覆多有議者欲倣賈生衆建之說擇

封疆延袤兵力雄盛者則因其勢而瓜分之夫西南土司

與交州為鄰交人不敢窺內地者以土酋力足制之耳而

方輿已五

大輿新要卷二十九
可自薄其藩垣哉嗟夫中官武弁視土官爲外府而墨吏以漁人收之土司尙知奉我之威令乎故曰黷貨則玩玩則無震言兩江者盍亦反其本哉

其重險則有嚴關

秦城附

嚴關在桂林府興安縣西南十七里興安舊全義縣也縣北三里曰全義嶺自嚴關而南二十里爲古秦城關實爲楚粵之咽喉今其地兩山壁立中爲通道置關其間署曰嚴關或曰漢歸義越侯嚴出零陵下灘水定越建功故以嚴爲名或曰關當隘路而可畏也唐光化二年靜海帥劉士政以馬殷悉定嶺北大懼遣將戴可璠屯全義嶺脩之

殷遣將秦彥暉擊士政至全義士政又遣將王建武屯秦城會可璠掠縣民耕牛犒軍民怨之乃爲湖南嚮導曰此西南有小徑距秦城纔五十里僅通單騎彥暉卽遣別將李瓊由小徑襲秦城中宵踰垣而入擒王建武還示全義壁全義兵震恐因擊之擒可璠引兵趨桂州秦城以南二十餘壁皆驚潰遂圍桂州士政出降范成大曰秦城相傳秦始皇發兵戍五嶺之地城在湘水之南融灘二水間遺址尙存石贄無恙城北近嚴關羣山環之鳥道不可方軌秦取南越以其地爲桂林象郡而戍兵乃止湘南蓋嶺之喉衿在是稍南又不可宿兵也嚴關北負峻嶺坡陀險阻

若守禦嚴密以逸待勞敵師雖多無能難也一失其險則會城單弱勢不能孤立矣嚴關之安危非即粵西之存亡哉

大藤峽

大藤峽在柳州府象州武宣縣南三十里潯州府西北百五十里志云峽跨柳潯二郡間夾潯江而南帶象州永安修仁荔浦平樂武宣桂平諸州縣界峽中之水皆夾山澗而下砢砢嶽嶽最爲險惡而自大藤峽截潯水而東又爲府江府江大藤相去約二百五十里諸蠻每恃藤峽爲奧區以桂平之大宜鄉崇姜里爲前庭象州東南鄉武宣北

鄉爲後戶藤縣五屯障其左貴縣龍山據其右若兩臂然峽以北巖洞以百計如仙女關九層崖稱險絕者亦十數處迤南又有牛腸大岫諸村傍山緣江立寨又藤峽府江之間有力山險於藤峽數倍力山南則府江也地域約六百里中多蠻人以胡藍侯諸姓爲渠魁其力山諸處獯人更善傅毒弩矢中人則立斃藤峽考大藤峽磅礴六百里而西羅浮東紫荆後根姜老鼠白石橫石寺塘桂州匡仙女關九層樓尤極險隘峽以北山稍廉瘠而牛腸大岫大寺白銀大灣諸村亦皆倚江立寨四塞難通自紫荆折而稍東爲茶山爲方山力山尤險自紫荆折而東北爲沙田爲林嶺迤北折而稍西爲羅運羅運之險又倍力山萬山中徭蠻盤據登峽巔環眺則遠近數百里動靜舉在眉睫間叛徭每恃險寇盜急明景泰間徭人侯大狗爲亂諸種則竄伏林中莫可究詰

皆應之浸淫至廣東雷廉高肇之境成化初命督臣韓雍討之雍至南都會諸將議進兵皆曰兩廣殘破盜所在屯聚宜分兵一由庾嶺入廣東驅廣東賊一由湖廣入廣西因廣西賊雍曰不然大藤峽賊之巢穴不覆其根本而剪其枝葉非計之得也今故行而前南可攻大藤峽援高雷廉東可應南韶西可取柳慶北可斷陽嶺諸路如常山勢動無不應旣潰其腹心他無足慮矣遂進至全州會陽嶺西延苗賊爲梗陽嶺在全州境內西延在全州西北今有西延巡司擊滅之至桂林衆議乘勝攻峽雍按圖籍曰修仁荔浦爲藤峽翼蔽須滅此而後可弱其黨乃以永順保靖及兩江土兵分五路進

追至力山大敗之雍抵潯州延父老問計皆以大藤險毒不宜深入莫若屯兵圍守坐令賊斃雍曰山峽遼遠六百餘里勢不可圍今吾新破府江士氣十倍賊且落胆若遂乘之破竹之勢成矣乃遣歐信等率右軍自象州武宣分五道入攻其北白全等帥左軍自桂平南分八道入攻其南又遣孫震等攻左江及龍山五屯絕其奔軼雍駐高振嶺以督諸軍又令歐信旣破山北便提兵深入夾攻桂州橫石諸巖又以村崗沙田府江間道也復令夏正統兵越古眉雙髻諸山伏林崗扼其東奔於是諸路並進別遣兵斷諸山口賊聞官兵至置婦女積聚於桂州橫石寺塘諸

方輿紀要簡覽
寨而悉力柵峽南以拒官軍官軍登山力戰盡破山南石
門大信道袍屋夏諸舍老鼠寨嶺竹踏紫荆良胸沙田古
營牛腸大岫等砦賊遁入桂州橫石寺塘九層樓皆懸崖
絕壁林箐叢惡據險立砦以爲固雍伐山通道至其地出
奇奮擊用火箭焚其柵夏正又自林岫出迎擊之賊大潰
破賊巢三百三十有奇擒侯大狗還斬藤峽斷之易名斷
藤峽分捕雷高諸寇悉平之嘉靖初斷藤峽等處賊猺上
連八寨下通仙臺花相等岫盤亘三百里流劫潯梧上下
遂成大寇五年王守仁奉命督兩粵駐南甯旣招降思南
叛目王受田州叛目盧蘇等議八寨去斷藤稍遠先攻峽

賊而分兵勦八寨賊可滅也於是按兵南甯遣還永順保
靖土兵密使乘機擊之於是永順兵攻牛腸保靖兵攻大
寺諸巢出賊不意四面突進賊大敗退保仙女大山據險
結寨官兵復攻拔之又拔油榨石壁大隈等巢賊走斷藤
峽官軍追至橫石江賊舟覆死者甚衆守仁還兵潯州密
檄諸將分兵勦仙臺等賊於是永順兵由盤石大黃江口
登岸進勦仙臺花相等岫保靖兵由烏江口丹竹埠登岸
進勦白竹古陶羅鳳等巢賊初聞牛腸等寨賊破皆嚴爲
守備官軍兩路奮擊大破之賊走保永安力山復進兵擣
之賊大潰奔諸路者皆爲官軍所殲斷藤峽復甯大藤峽

方輿紀要簡覽卷三十
口舊有藤大逾斗長數丈連峽而生猺蠻藉以渡峽澗如
徒杠然其地最高登藤峽巔數百里可一目盡也韓雍討
峽賊斷其藤汁流水赤賊巢一空然而伏戎於莽消弭之
功未可以旦夕奏矣

方輿紀要簡覽卷三十

崑山顧祖禹景范原本

江甯潘鐸木君輯錄

廣西二

桂林府

東北至湖廣永州府六百六十五里東至湖廣道州府五百五十里東南至平樂府百九十里西南至柳州府六百七十里北至湖廣武岡州四百里自府治至京師七千二百六十二里

禹貢荊州南界戰國時為楚越之交秦桂林郡地漢零陵
蒼梧二郡三國吳始安郡梁桂州宋靜江府元靜江路明
桂林府 本朝因之領縣七州二

府奠五嶺之表聯兩越之交屏蔽荆衡鎮懾交海枕山帶
江控制數千里誠西南之會府用兵遣將之樞機也昔秦

兼嶺外此為戍守重地漢平南越分軍下濰水自孫吳以後湘廣之間事變或生未有不爭始安者隋唐之初皆置軍府於此蓋天下新定嶺南險遠倘有不虞燎原是懼故保固嶺口使奸雄無所覬覦也乾符三年黃巢自桂州出湘水至湖南遂為中原大禍馬殷兼有桂管諸州兵力益疆劉晟兼有桂州遂能取柳連之境宋潘美入南漢亦復先取桂州所以摧其藩籬也寶祐五年蒙古侵宋其將兀良合台自交趾而北入靜江遂破辰沅直抵潭州時蒙古之強梁已玩宋於股掌間矣其後馬堅守靜江拮据雖力而滔天之勢豈一隅所能挽其卒趣於喪敗也君子未嘗

不嘉其志悼其忠也志曰郡之外險為嚴關內險為濠水至狹獠環境蠢動無時泣茲土者保固之方擾馴之策可不熟籌而預備之哉

臨桂縣附郭漢始安縣

桂林城府北八十里東北去興安縣四十里相傳始皇二十三年築以限百越者也

桂山府治東北俗稱北山獨秀山府治東寶華山西北直聳五百餘丈環眺諸峯獨為雄秀

濰山在城外東南隅山立濰江中一名沈水山郡人名為象鼻山明初置靜江別將朱亮祖屯於東門象鼻山下七星山府城東三里隔江舊名七隱山府西三

即此鼻山下七星山府城東三里隔江舊名七隱山府西三

在隱山之西一峯峻拔虞山府東北五里一名舜山屏

如立魚然俗號石魚峯風山在虞山之東地名圓

通灣亦名屏風巖亦名程公巖斷山屹立高百餘丈中

大帥桂表 琴潭山 城西六里川原平衍羣峯環抱下為

田數千頃旁有玉乳荔枝等巖皆以垂乳疑結而名南

溪山 府南堯山 府東北十五里積土盤迴參差帶

府東二十里極高峻有石磴數千 灘江 在府東十里

江 在城南源出靈川縣思磨山明初遣兵圍靜江楊璟

克璟曰彼所恃者西城濠水耳當先取開口關決其隄

岸破之必矣於是遣將攻開口關殺守隄兵決隄濠水

引陽江西湖 舊在府城 靈陂 府東北

興安縣 府東北百三十里東至全 龍蟠山 縣東十五里

全義城 縣西五里 海陽山 縣南九十里

縣九十里蓋 臨源嶺 縣北三里即 龍鳳巖 在縣東一名

巖中灌 潞江 源西北七里 始安水 在臨源嶺南

巖關 縣西南十七里粵西之襟要 靈川縣 府西北五十二里

高鎮山 縣西南二里古名 北障山 縣北十里

龍田巖 縣西三里中有石田 瀰江

陽朔縣 府南百四十里東至平樂府八十里

陽朔山 在縣 寨山 縣西十里 東人山 縣東南二十里

洞南北縱 畫山 縣北五十里九峯屹立丹巖蒼壁望之

廣三十里 如繪畫山北有繡山與臨桂接界丹入

陽朔必東嶺縣東五十里一名提頭嶺為昭賀全永必先經此

平灘江在縣治南自臨西溪縣西一里源出靈陂北七

者又有神陂為眾水聚流處亦灌漑所資也榕樹關西

里金寶堡在縣南古祚驛頭城北龍白面村縣東南二十

也又廣化村在縣東七里徑道村南有白面渡瀕江所經

五龍渡俱四出之要津

全州府東北二百五十里東北至湖廣寶慶府三百七十里南至平樂府三百

里三十

湘山州西一里巖洞覆釜山縣西八十二里跨湖廣新甯

名朝山有七十二峯文山在獅子巖州西四里即湘山

狹中高廣可湘水州城南洮水州西十里灌水在州南

容數百人黃沙關州東北七十五里道出永州府

平樂府賀縣界香烟砦在州西北柳浦鎮州北七

關下道出寶慶府香水在州西北柳浦鎮州北七

灌陽縣府東三百二十里東南至湖廣永甯縣百二十

峽山縣北通真巖一名靈巖灌水縣南九峽水在縣東北

昭義關縣東六

永甯州府西一百四十里西南至柳州府二百五十

古田廢縣今州治漢寶蓋山州北都狼山日都嶺黃巢

寇嶺南溪洞蠻應之逼桂州城守將于向引兵與賊戰

於都狼山連控其鋒逐利深入大戰於洛陽陂後兵不

繼日且暮引還道穿巖屋坦長二十餘丈人馬通行其

卒賊遂陷桂管

中有銅掌巖在州南六十里寬敞容數百人

富祿鎮在州西南牛河營州東北六十里明宏治五年官兵

所襲官兵大敗隆慶三年總兵俞大猷討古田叛獍先

遣兵分屯牛河三院以扼要害大猷尋至古田分軍齊

進運破東山鳳凰大巖澗水淥里古城數十寨賊潰奔

潮水巢據諸嶺大猷合軍擊之賊守險力拒乃陽分兵

擊馬浪諸巢而乘雨夜出不意襲破之既而馬浪諸巢

亦下復分兵擊碎江金寶頂涼境及永福定南鄉諸賊

悉破之諸巢皆在州境

及永福陽湖等縣界

永福縣州東南七十里東北至府城百里東至陽湖縣

理定廢縣縣西南六十里鳳巢山在縣治北本

十里從府至柳州路經此山過百餘里方至平路山中

有毒循溪而行有伏流有平流峭絕險隘更無別路每

遇嶺則直上至絕頂乃下抵澗水獨秀山縣東南三十

乃已渡澗水又復上如此者三四程

陵阜亭亭獨**太和江**在縣西南其上流即**白石水**縣東

峙高百餘丈

五里諸山溪**永福水**在縣西南

水所匯也

義甯縣府西北八十里東南至府

城八十里唐靈川縣地

靈鷲山拔高峻瀑布懸流**義江**縣北七十里源

出縣北之丁嶺**楊梅關**縣

十五里

柳州府東至平樂府四百五十里南至南甯府五百七十里

西至慶遠府二百三十里北至貴州黎平府六百

自府治至布政司四百里至

京師七千七百三十二里

古百越地秦為桂林郡地漢鬱林郡象州唐昆州柳州元

柳州路明柳州府 本朝因之領縣八

府襟帶楚黔控扼蠻洞山川迴環封壤遼遠馭之得其道

可以盪黔江之氛翳清嶺表之烽烟也

馬平縣 附郭本漢潭中縣

仙奕山 府城西南山高聳多竹木山半有穴由穴而登乃至其巔穴中如屏如室如字奇勝不一又有石枰

可奕雷山 府南三里兩崖東西相向雷水出焉一名大龍潭 夾道雙

山 府北十里東山曰桃竹西山曰鵲 走馬嶺 在城 柳江

在城南其源曰福淶江自貴州龍江在府城 羅池 在府

西山陽洞長官司南流入境 龍江 在府城 羅池 在府

水可溉田有羅池 新興鎮 府南五 魚窩寨 在府西南賊

廟即柳宗元祠也 嘉靖間賊首韋金田等占據水陸

二路村落悉被茶毒二十四年督臣張岳等會兵征之

分三哨並進破雷巖同銀平田落滿都博等巢遂圍魚

窩巢魚窩石壁峭立拔地高數千丈從來用兵莫能勝

賊悉力堅守山四周傾仄富軍進攻不能置足乃為久

困計乘懈擊之遂破魚窩巢於是高挽同銀馬鞍諸巢

亦盡下馬平之寇遂息

雜容縣 府東北六十里東至平樂府修仁縣百五十里

思微山 在廢城北一里頂 會仙巖 縣南五里中有洛清江

縣南 江口鎮 在縣 橋邵隘 在縣

柳城縣 府西北八十里西南至慶遠府百六十里

青鳳山 縣西 龍江 在縣 融江 在縣東即柳 東泉鎮 在縣南

在縣西又五十里北有馬頭驛自東江驛而西六十里為羅

斯驛又五十里為宜山縣境之大曹驛又五十里即慶

遠府也 油崗 在縣東北賊巢也萬曆二年洛峇叛猺與

羅城縣 府西北百九十里東南至柳城縣百里

楊照等攻上油連破板橋姚崗青

烏黃泥常安藩巖諸巢俘獲甚眾

羅城縣

府西北百九十里東南至柳城縣百里

廣西

紅杏書屋

東黃山 在縣東北四十里 **武陽江** 縣北

懷遠縣 府北三百里北至貴州永從縣二百里東北至湖廣通道縣三百七十七里本洋河縣夜郎蠻地

平山 縣北 **九曲山** 在縣西北高萬仞石巉巖中流一泓山夾峙凡有四處 **古州江** 在縣西北 **板江** 縣北十五里源出俱崖石峭壁如門

文村堡 在縣 **板江堡** 在縣西南萬歷初議討懷遠叛瑤

士諸崗白泉諸嶺青旗大梅諸嶺宜安撫於是召集諸軍水陸並進賊黨奔潰官兵追搗太平河連破七團

諸巢直抵靖州界於是天鵝嶺之北賊瑤盡而吳黃大地諸賊猶聚郡鄧山乃移軍夾擊復大破之又破其

上瑤龍七若若為諸瑤重地長亘數里崖壁峭絕官兵奮勇克之計前後破賊巢百四十有餘

融縣 府西北二百十里東至桂林府永甯州二百

獨秀山 縣西一里挺然 **靈巖山** 縣東五里仰視高遠青白秀發上干雲霄

中有白石巍然 **雲際山** 縣北十里 **寶積山** 縣東五十里亦名老君洞 甚高峻 產鐵及蘆甘

石潭江 縣城東一 **背江** 縣西北 **靈壽溪** 縣南 **長安鎮** 縣北四十里

來賓縣 府北一百八十里南至賓州

龍鎮山 一縣北 **白雲洞** 縣北二 **大江** 在縣南都泥

象州 府東南百三十里南至潯州府五百二十里西南至賓州二百八十里北至平樂府修仁縣百五十里

陽壽廢縣 今州 **象山** 在州治西下有巖深三里許 **白面山** 州南七里一 **象臺山** 州西北 **象江** 在州城西 **七里江** 州

名掛榜山

慶遠府 東至柳州府百六十里東南至柳州府賓州二百十里西南至利州界七百里西北至貴州獨山州界百

里七

七十里自府治至市政司五百
七十里至京師七千九百里

古百粵地秦屬象郡漢為交趾日南二郡地晉以後沒於

蠻唐宜州龍水郡宋慶遠府元慶遠路明為慶遠府

本朝因之領州一縣三

府江山峻險土壤遐僻控扼蠻荒為西陲之襟要

宜山縣

附郭

宜山 府城北

會仙山

府北二十里有白龍洞一名

小曹山

府東三十二里

龍江

任府城北小江府東北六里源出西北諸

江官陂

府南六里堰水分流東西灌

東關

城東

府東五
十里

天河縣

府北一百十里西北至貴州獨山州二

天河舊城

在縣

甘場山

治東

高寨山

縣西二
龍江在縣

河池州

府西二百五十里西南至南丹州百

屏風山

州東

智州山

州西四

金城江

州東五十里源出

泥懷德陂

在州

思恩縣

州西一百五十里東至府城百

廢環州

在縣

寒山

縣南五里山高多

三峯山

縣東二
環江

縣南普義砦

在縣

東蘭州

府西南四百二十里東北至那地州二百四十里東

西至泗州城

界二百里

五篆山 在州西南又州 隘洞江 在州東北流

南丹州 府西北三百四十里東南至那地州百八十里西至貴州獨山州二百七

里十 孟英山 州西五十里產銀永樂十五年遣內臣 都泥江 在

南 羅侯關 在州 木門寨 在州 盤利關 在州

那地州 府西北三百四十里西南至東蘭州二百四十里

虎山 在州 都泥江 在州 盤利關 在州

忻城縣 府南九十里東南至柳州府賓州百

疊石山 縣北六十里西南至那地州百

永順長官司 府西北一百五十里木

思恩府 東至柳州府 來賓縣二百五十里東南至南甯

古百越地漢交趾郡地晉宋以後皆為蠻所據唐置羈縻

思恩州元田州路明田州府改為思恩府 本朝因之

領縣四

府土田廣衍山溪環錯控臨諸夷為西土之外險

面絕壁署據礮礮之皆芒利矜研之石加在矛戟中瘴

霧昏塞薄午始開今治四野夷曠軒豁秀麗後山起伏蜿

蜒敷為平原兩水繞山合流而入巨浸

江水既通商賈輻輳益比於內地矣

獨秀山 在舊城東半里一峯 崇武山 在舊城西

南五十里即大名山也形勢高廣接上 都陽山 府西北

林武緣二縣界遠近羣川多出於此

里山高廣有泉下白雲巖在舊城東北十里王受與田州土目

注成溪引流溉田白雲巖餘里林壑甚勝清水江在府

白山鎮盧蘇合謀煽亂嘉靖初督臣王守仁招撫之尋

分思恩地為九土巡司管以頭八仙堡在府

武緣縣安縣南七十里南至賓州府八十里西至南甯府隆

羅波城縣東四鎮鄒山縣東八十里帽山縣西十南流江

賓州府東一百五十里東北至象州二百八十里西南

領方山一城東馬鞍山州西五十里其相連者有白村巖相

又葛仙嶺亦在州西十五里有洞深遂容數百人金鷄

潭下有石壁山州東北古漏山州西四十里有泉如滴

州守王舉鑿崖燒石開關賓水在州南其上源李依江

州東三古漏水在州西出古漏關州南四十五里

遷江縣慶遠府忻城縣七十里北至

寶積山縣東二里疊石崔巍不通道路山巔稍平可居鄉

石之勝縣北五里有泊艦山下有巖容數永昌山縣西

百人石筍奇勝舟行者必駐觀而後去

石巖大江縣東北二里龍江縣南

上林縣府東一百八十五里漢領方縣地

扶風山縣北五里大明山在縣西十里接思恩府及武緣

鎮鄒山縣南十里相傳昔人嘗得寶劍於此鷄籠山中

平地突起中有巖洞容數百人蓬山在縣東南三十里

水清碧多魚志云縣東四十里又有雲靈山最高秀羅

洪山在縣東五十里巖洞幽勝其相近者又有獅山對峙者曰螺山皆平地突起

澄江縣西周利江在縣南鎮鄒關在縣南鎮鄒關在縣南鎮

田州府西四百五十里南至奉議州界一百里西至泗城府界百十里北至慶遠府東蘭州界二百五十里自州治

至布政司一千三百里至京師一萬一千三百三十里

廢來安路在州西明初岑伯顏以橫山州東南十里古鉢

十一年土目黃關據周安鎮作亂官兵討之賊左江東

南三工堯隘在州東南亦曰共堯村州之險塞也嘉靖

沈希儀擊之去工堯五里而營夜分三百人緣山而右

走間道三百人緣江而左繞出工堯山背黎明接戰間

賊警潰遂入田州凌時鎮在州境嘉靖七年王守仁

分州地置十八巡司以盧蘇為巖馬甲巡司

泗城府東至東蘭州界三百里南至下雷州界百八十里西至

十里自州治至布政司二千一百里至京師一萬一千四十五里

漢交趾郡地唐羈縻蠻地宋置泗城州隸橫山寨元屬田

州路明初移州治古礪尙仍曰泗城州本朝順治十

五年升為泗城府雍正五年改設流官

州山川明秀境壤深僻與慶遠羈縻諸州互相雄長

凌雲縣府北五十里年置

左江州東八十里其上羅博關在州界

西隆州府西北四百三十里古百粵蠻地元置安隆砦明置

本朝康熙五年改置西隆州雍正

五年升直隸州八年改屬泗城府

漢交趾郡地隋唐以來為谿崗地號峴宋置利州屬邕州

橫山砦元仍置利州明初因之土夷考洪武初土官岑姓者歸附授世襲知州流官

吏目佐之正統間利州知州岑顏為泗城酋岑豹所攻奪其地二十五里顏訴於上屢敕鎮官聞諭豹終不悛攻殺

顏及子得奪去州印遂以流官州判管州事嘉靖二年泗城土酋岑接為泗州岑猛所攻殺督府始遣官按問州印

覈顏宗枝無可據者印貯賓州庫中而以地方兵民歸併泗城州舊有編戶二里秋米一百石貢馬

西林縣府西四百三十里南至雲南廣南府富州界百五十里西至安隆長官司界百五十里漢交趾郡地後為

蠻地宋為上林崗屬泗城州元因之明初永樂七年建上

林長官司土夷考永樂中置長官司以泗城土酋岑善忠

第二子子成世襲長官天順八年為泗城酋岑豹所殺殺

擅據其地嘉靖初泗城衰亂而子城之裔皆絕因以流官

吏目掌司事管十

六甲秋米四百石

本朝康熙五年置西林縣屬思恩府雍正八年改屬

泗城府

平樂府東至廣東連山六百二十里東南至梧州府三百九

十里西北至桂林府百九十里北至湖廣永州府六

百三十九里東北至湖廣道州三百五十五里自府

治至布政司見上至京師七千六百四十二里

古百越地秦屬桂林郡漢蒼梧郡三國吳始安郡隋桂州

唐樂州昭州平樂郡元明平樂府 本朝因之領縣七

州一

府屏蔽湖湘襟喉嶺表而府江環帶自桂入梧數百里間

溪洞林樾所在多有猺人盤據其中一或不靖禍生肘腋

矣府攝桂梧潯柳間西北界楚東隣嘉靖以後夷夷而蘊

東粵而府江天險實兩粵門戶也

崇之刊山通道展為周行重江上下可以帖席且境壤遼
潤山田仰泉不甚作苦魚鹽麤給稱小康焉舊志云自靜
江至梧灘瀧三百六十所至昭而中分自昭上至靜險惡
尚少自昭下至梧則兩岸懸巖中多碎石灘水湍急郡蓋
府江之門戶而梧桂之腰膂也萬曆三十五年郡守陳啟孫始鑿平巖石行旅稱便
又賀縣故賀州也介柳道連邵數州間為兩粵衝要宋潘
美伐南漢則拔賀州岳武穆破羣盜亦從事賀州其地據
嶺環江犬牙盤錯實關膈之所從事兩粵者未可泄視之
矣

平樂縣 附郭漢為荔浦縣地

平樂城

府西南三里縣舊昭山在城西離樂二水合流處

印一名印山五馬山在城南府江南岸突起五峯中一峯高聳端圓與郡治相對勢繁回九折上有九峯險不可陟白雲巖在府東十里叢林蔚鬱洞門巽然有古藤盤繞之其中寥廓盛夏常寒華蓋山在府西雲山在府東南四十里並列半壁開一竅可通往來四十里山在天門嶺在府東與賀縣接府東北為富賀往來要路每避居於此又羅山巖在府東有四巖相連遇亂村民乘筏而入有幽徑可達山巔地坦北八十里水環巖外乘筏而入有幽徑可達山巔地坦夷可望四遠亦龍門峽府東南百餘里江中今名灘村民避寇處
江府城南離江入府界遠近羣川參差環瀝來江兩岸皆高山盤束朦朧陰翳長六七百里謂之府江搖蕩日藤峽府江相表裏然治藤峽宜速而府江宜緩蓋藤峽前阻重江後臨大野面勢雖迂猶可邏過所慮者東奔耳其南紫荆北羅運各有間道可以夾攻扼此一隅

三面迫蹙賊安所遁故曰宜速府江則上起陽朔下抵
 蒼梧遼繞五百餘里萬山參錯曲徑盤紆茂林青菁蒙
 茸糾結必屯兵聚糧於恭城平樂懷集賀縣修仁荔浦
 永安五屯及茶力二山之閒熟其餉道探其險易擾其
 耕耘然後可以擇利便相機宜一舉滅之若欲於旬日
 之間懸軍深入賊必漫走山谷莫可究詰故曰宜緩此
 治府江之大畧也府江東岸有葛家石狗等衝接恭城
 之站面西岸有桐亮銅鏡等衝接荔浦之三崗山勢陡
 絕道里遼濶樂川水出湖北五里源魯溪江在府
 守禦不易南關在府城南昭潭江下朱潘美討南漢克賀
 里四十南關州進次昭州破開建若昭州刺史田行稠遁
 去遂下廣運堡在府江東岸北距府城
 昭州

恭城縣

府東北六十里北至
全州灌陽縣百十里

鳳凰山

縣東北八十里常有白雲覆其上望
六十里又天梯山在縣東內
樂川在縣西鎮峽關縣北六
寬平山面峭壁無路可陟

富川縣

府東北二百六十里東至廣東連州二百五十五里
東北至湖廣江華縣百三十里北至永明縣百四十
里漢置

富川縣

名龍虎關與湖廣永明縣接界臨江倚山稱
為要害蓋即永明縣南之荆峽鎮山口也

靄古山

縣北一里山高聳四時
石門山縣東三十里四圍
人其中平原曠曠鐘山縣西南七十里富川縣舊置於此
野居民百餘家鐘山上有石叩之如鐘秦山在縣北百
入十里高二千餘丈萌渚嶠縣東北百二十里與湖廣
北連湖廣道州境

賀江

在縣東源出縣北四十里
瀟湘荔平關在縣東鐘山鎮在縣西南鎮山
疑入

荔平關

在縣東鐘山鎮在縣西南鎮山
疑入

鐘山鎮

在縣西南鎮山
疑入

賀縣

府東南三百七十里東至廣東連水縣百五十里南至
廣東開建縣百八十里北至湖廣江華縣百七十里

臨賀廢縣

今縣治漢置孫吳以後湖廣江華縣皆治此自九疑而
南崇山峻嶺高皆香漢綿亘數百里山清水秀

皆為賀境是也唐宋時皆為嶺口浮山縣東十里挺出
要路元初毀天下城池此城僅存

山橋山縣東北二十五里上有七十二峯攢奇競秀其
皆臨賀嶺縣東北二百里一名賀江在縣城東宋初潘

廢取廣州南漢使其將潘沸水泉縣西二十里泉湧如
崇徹屯賀江以備之即此沸水泉沸灌溉之利甚溥

芳林鎮在縣東北宋初潘美等伐南漢兵至芳林進圍
州南漢將伍彥柔趨援潘美潛以奇兵伏於南鄉

營縣西南里松崗稅使開採聚徒其禍尋復封閉附崗
豪強私擅其利時有攘奪之舉

荔浦縣府西北七十五里至桂
龍頸山縣北一里鎮鄒山縣北四十里險峻如刃昔人置關其

荔浦縣府西北七十五里至桂

龍頸山縣北一里鎮鄒山縣北四十里險峻如刃昔人置關其

荔平荔江在縣鎮鄒關在鎮鄒山上又華蓋營在縣東

修仁縣府西一百二十里南至象州百五十里西

羅仁山縣東一里石巖險峻稍南水繞其下寇至邑人以

崇仁山縣北五十里高數荔江在縣南隘

昭平縣府南一百二十里南至梧州府百六十里

碁盤山縣南北陀山縣東八十里山高嶺峻登陟艱阻山

獨山縣北百二十里亦曰獨山巖窺然

有石門插天

深三十步廣二十六步高山在縣東百八十里中深廣入

梯而上寇不敢犯五指山在縣東百八十里中深廣入

僅一線僅容二人扼之則萬夫莫過萬歷三年昭平賊黎福莊等作亂撫臣吳文華遣兵襲擒之搗五指白胃諸巖賊灘江在縣思勲江縣東北歸化江縣西北八十里界仙

永安州府西南百六十里南至梧州府二百七十里西

蒙山州東五十里下有蒙茶山等叢鬱又力山在州西南

谷尤深險銀江在州東源出州激江在州南源出古

州東南七十里其地有仙迴洞東南古西巖口隘在州

去昭平縣百二十里亦曰仙迴山三崗賊攻荔浦縣

既而府江西岸仙迴諸賊圍保安州掠山灣諸處撫臣

殷正茂議討之未果彪龍頭磯諸賊益肆六年官兵

分道進討三崗兵克古西巖口木魚高訖諸巢西岸水

兵克太平古肩馬尾彪灘仙迴諸巢東岸兵克黃崗古

溜水漕河冲諸巢賊大敗追及南源鷄籠山復破之高

天巢賊猶乘險拒敵我兵攻克之東杜莫峒州北七十

岸賊遁匿苦竹蒲巖用火攻盡殲之

梧州府東至廣東德慶州百九十里南至廣東高州府五百

九十里自府治至布政司五百八

十里至京師八千二百六十二里

禹貢荊州徼外地周為百粵地秦桂林郡漢南越蒼梧郡

隋封州唐梧州明梧州本朝因之領縣五

府地總百越山連五嶺唇齒湖湘噤喉桂廣漢以交州治

廣信控南服之要會明制亦設重臣於此固兩粵之襟帶

形勢所關古今一轍矣蘇氏曰蒼梧為兩粵都會北自灘

江建瓴而下西則牂牁及鬱合為巨浸縮較三江之流而注之大壑故論西則桂林為堂奧而蒼梧為門戶論東則南海為腹心而蒼梧為咽喉控上游而據要害其指顧便也山堂雜論曰梧州居兩粵之中自西而東者至梧州則廣東之藩籬壞自東而西者至梧州則廣西之心腹傾所謂地利者非與雖然攻守之勢有內外之分焉提兵壓敵利在深入則攻在梧州可也蠻左窺伺釁生於內居中肆應以時撲滅則守在梧州可也若欲以一隅之地動天下之權臨戰合刃惟敵是求則兩廣之形勝不盡在梧州也籌兩粵者當知所折衷矣

蒼梧縣 附郭漢置廣信縣

大雲山

在城東北隅盤迴高聳其立山府西十五里東臨極險阨有

大江

在府城南黔鬱二水相合東流至此合徑通藤縣

思良江

亦名思賢水繫龍洲府南七里大江中

浮洲

在府城西南大雲關卓立林木深秀江漲時洲獨濶水關在城西南大雲關

浮橋

在城南二里西

浮關

在城南二里西

浮關

在城南二里西

藤縣

府西六十里西南至容縣二百四十里西至潯州府平南縣百四十里漢猛陵縣地

東山

縣東一里繡江東岸相傳唐李靖東征嘗駐師於此今山上有衛公祠

龍驤山

縣南七里數峯

聳列下瞰清流晉龍驤將軍陳靈山縣東南百餘里巖

隱鎮此郡嘗駐兵其下因名靈山縣東南百餘里巖

林木陰翳猿猴巢穴也又勾刀山在縣西南竇家岩北

岩巉峻絕而白藤嶺縣西南百餘里峻拔侵雲藤江在城

取徑甚捷而白藤嶺縣西南百餘里峻拔侵雲藤江在城

潭灣甚深濶亦謂之鐔津繡江源出縣東南一名北流江

境竇家岩至縣始通舟楫由容縣慕寮江出羅慢嶺源

境竇家岩至縣始通舟楫由容縣慕寮江出羅慢嶺源

有居民勤樹馬鞍關二縣南藤江驛在縣西南六十里雙

驛在縣西南六十里雙

容縣東南廣信宜縣百八十里漢合浦縣地

容縣東南廣信宜縣百八十里漢合浦縣地

里山有八峯又有南北兩洞皆高廣百餘丈道書以為

增第二十洞天塘山在縣西南百餘丈道書以為

減石梯山州道險狹如梯上下容江流縣境之綠藍

李家坡縣北半里思登江匯

岑溪縣府西南一百九十里東北至廣東羅定州百九

高城山在縣南蟠烏峽山縣東北十里壁立皇華江在縣

仲塘陂縣東二里烏峽鎮縣西大崗鎮縣西北五十里

懷集縣府東三百六十里西南至廣東開建縣百四里

天馬山縣南齊嶽山縣西百十里峭拔出於眾山四門巖

縣西五十里石山突起數百丈下懷溪水名南溪水源

有石室外為四門巖中奇勝不一

嶽山

嶽山

潯州府

東至梧州府四百里南至
三百六十里自府治至布政司九百
八十里至京師八千五百四十里

鬱林州二百二十
里北至柳州府象州

古百越地秦為桂林郡地漢鬱林蒼梧二郡梁桂平郡隋

尹州唐潯州潯江郡元潯州路明潯州府 本朝因之

領縣四

府據兩江之會扼溪洞之衝山藪藏隱職為厲階往者嘗
芟薙之矣夫柳桂諸州府為之襟帶梧邕二郡府為之腰
臂防維不先而粵西一隅將盡病矣談形勢者不可以潯
為緩圖也

桂平縣 附郭漢為
布山縣地

思陵山

城西五里一名
白石山

府六十里兩峯並立下有
巖洞通梧州府北流縣之

石梯山

府西百里

橫嶺 府南五十里高振

大藤峽

府西北百里

宣縣而南綿

大藤峽

府西北百里

宣縣而南綿

大藤峽

府西北百里

宣縣而南綿

大藤峽

府西北百里

宣縣而南綿

大藤峽

府西北百里

宣縣而南綿

大藤峽

府西北百里

宣縣而南綿

大藤峽

府西北百里

宣縣而南綿

大藤峽

府西北百里

宣縣而南綿

大藤峽

府西北百里

宣縣而南綿

大藤峽

府西北百里

宣縣而南綿

大藤峽

府西北百里

宣縣而南綿

大藤峽

府西北百里

宣縣而南綿

大藤峽

府西北百里

宣縣而南綿

大藤峽

府西北百里

宣縣而南綿

設兵守之賊掩至戍兵沒者甚眾尋討平之

碧灘府西北八十里浪灘在府西南九十里東

樂關在府城東又城西北定關皆近郊之衛也靖甯鎮府北

平南縣府東百里東至梧州府藤縣百四十里南至梧州府北流縣百七十里西北至武宣縣二百二十里

鶯石山縣東南十二里大峽摩雲山在縣南隔江百里閩石山縣西

貴縣府西南百四十里西至賓州百七十里東南至鬱林州興業縣百二十五里西北至賓州百七十里古西甌駱

南山縣南七里有二十四峯峭拔秀麗甲龍山縣北五里越

女山縣北七十里亦曰仙女嶺嘉靖初藤峽盜賊據此

龍巖山縣東六十里上有七巖一銅鼓嶺縣南

鬱江在城南長平關在縣南五山鎮縣北

三江鎮縣西五十里鬱江上

武宣縣府西北二百里南至潯州府二百五十里本桂林縣地唐武德四年析置武宣縣屬象州宋因之明初改

武仙舊城縣東十餘里舊縣治此宋宜州軍校陳進作亂

仙巖山縣南四十里巖中可

羅淶山縣東

江又銅鼓山在縣西十里有石如羊俯瞰大

卷三十 廣西二

江杏書堂

五十里其相近有老鼠諸若舊為緜賊出沒之處明廣
 西參政湯敬恭討叛緜敗沒於此大藤峽在縣南三十
 里接潯州府潯江縣東南三十里亦曰大藤峽水即柳
 界詳見重險潯江縣與諸川匯流處也中有四灘日弩
 灘新藤灘鎖筒灘牛角灘有巨石水勢迴旋其聲如
 雷又南入潯州府境舊為緜賊淵藪云大江在縣西六
 十里都泥江下流也自賓州山驛在縣南自潯州府經
 州流入界東合於潯江
 象州之通道也舊為緜獠出沒
 處明平大藤賊設巡司於此

南甯府

東至潯州府貴縣五百里東南至廣東欽州三百五
 十里西至太平府羅陽縣界三百十里西北至思恩
 府二百三十里東北至柳州府賓州二百五十七里
 自府治至布政司二千二百里至京師九千二百七十里

古百粵地秦屬桂林郡漢鬱林郡唐南晉州邕州元南甯

路明南甯府

本朝因之領縣三州三土州三

府內撫溪崗外控蠻荒南服有事此為噤喉重地唐置邕

管於此為廣南唇齒之勢宋儂智高倡亂邕州不守而西
 路遂為魚肉盪滅之後恒以重兵戍守元亦置重鎮於此
 以鎮壓安南明朝用兵田州及經畧安南皆建節於此蓋
 地居衝要勢所必爭也

宜化縣

附郭漢領方縣地

邕州城

府南二里相傳唐時邕州治也四方武號山府南

山勢雄武拱向城郭為邕橫山府東八十里山高險橫
 江之砥障一名五象山崑崙山府東北百里巉巖峭拔
 以山為孔道宋置橫山崑崙山府東北百里巉巖峭拔
 砦於山上為控扼之所崑崙山府東北百里巉巖峭拔
 古設關於此以扼蠻洞關上有臺宋皇祐四年狄青討
 儂智高勒兵賓州別將陳曙擅引步兵擊賊潰於崑崙
 關青誅之旋引軍次崑崙關元夜於望仙坡府東北一
 軍中會飲引兵先度關大敗賊兵

山相對狄青破儂智高時駐師於此坡下

伶俐水 府東八十里源出崑崙山流北湖府北五十里又有銅

鼓陂陂水南溢瀝而為湖中有五花洲又有鬱江崑崙關在

龍溪亦出銅鼓陂會北湖諸水南流入鬱江

東崑崙 橫山寨 在府東 永平寨 在府西 遷隆砦 府西八合

江鎮 府西五十里左右兩江合流處也宋皇祐中狄青

此歸仁舖在府東三十里狄青討儂智高陳於歸仁舖

仁舖賊兵大敗智高遁去築京觀於舖側即此 三官

堡 在府西那梧村嘉靖三十年置又大座堡在府東北

里防賓州漆里之寇又漆關堡在府西北四十里又西

有木真村堡及渠樂堡今名三河堡防羅陽縣白沙那

昏長沙諸寇圍羅堡在府南九十里又南 建武驛 在府

南又府西五十里有凌 山水驛及大灘馬驛

隆安縣 府西北二百四十里東至思恩府武緣縣百二十里西至萬承州百十里

三台山 因改今名旁有那覺巖深不可測 邑僕山 縣南

里有巖可梅龜嶺 縣南五十里廣三十里樹木叢 大江

峇數百人 縣東南七十里與武緣縣接壤於此 馱龍溪

在縣北可瀘江 入宣化縣界合大江可通舟楫

城西北 縣西北

橫州 府東南二百四十里東至潯州府四百三十里南至廣

秀林山 一名盛山 寶華山 州南二里 烏潯山 州東六十里

居之地亦曰烏浦後漢建興三年鬱林太守谷永招降

烏浦人十餘萬開置七縣熹平末合浦交趾烏潯蠻反

光和四年刺史朱儁破之蓋是 震龍山 州北百里山頂

時烏潯於諸種蠻為最盛也 太平關 州南隔

溪鬱江 在城 清江 州東 有潭分流為五

永淳縣 府東二百里北至賓州百四十里南至廣

掛榜山 縣治西北隅城環其上高尖山 縣北二

北七十里山形蟠繞又火煙山在縣南三十里峯巒高峻烟霧濛濛狀如火烟魚流山在縣西六十里濱江潦漲湍急魚輒鬱江在縣水東江一名四嶺江莫大湖 縣

二十火煙驛 縣南六十里水驛

新甯州 府西七十里西南至忠州二百里西至江州

印山 州南一里其上有元天洞 獅巖洞 州西北十里山半石峯突起寬敞可容百人 有洞洞口寬數十丈稍入則遂曲 大江 在州北 麗江 州南 凌山驛 在州

空曠稱爲奇勝

上思州 府西南二百里北至恩恩府二百五十里東南至廣

獅山 在州北 棟銅山 在州南一名六馬嶺其形如拜 東香

山 州北四十里山最高險下有四方嶺 州西三十里山弄懷巖巖峻洞深怪石層疊 勢陡拔四面方正上有天池 明江 州南 小江 在州 馱桃溪 州北二十里

既田甚遠 源出東 那馬堡 在州東又東南有那洞等堡又馱槐堡

香山 提堡接 在州南相近又有那嶺等堡又南有那

交趾界

歸德州 府西北二百五十里東北至思恩府二百五十

唐羈縻蠻地宋熙甯中置歸德州隸邕州橫山寨元屬田

州路明初屬田州府 洪武二年黃隍城歸附授世襲知州

隸南甯府從之仍 以黃氏世其職

歸峯山 州治西山勢大江 在州 潤山堡 在州

果化州 府西北四百二十里西南至歸德州百里

唐羈縻蠻崗地宋為羈縻果化州仍隸邕州元屬田州路

明初屬田州府洪武二年土官趙榮歸附授世襲知州以流官吏目佐之宏治中為田州所侵轍改

隸南甯府仍以趙氏世其職

忠州府西一百九十里西至思恩府百餘里

唐羈縻蠻地宋置忠州屬邕州遷隆寨元屬思明路明初

屬思明府土司考忠州土官黃姓其先江州之族明初黃世襲隆慶中知州黃賢相與思明土官黃承祖爭四都地賢相擅命侵據官兵討擒之因改州屬南甯府仍以賢相子有翰世其職

太平府東至南甯府二百四十五里南至南甯界六十五里西至龍州百八十里北至歸順州界三百里自府治至布政司二千五百里至京師一萬四千五百里

古南粵地漢屬交趾郡晉宋以來為夷獠所據唐為羈縻蠻地隸安南都護府其後或臣或叛宋平嶺南於左右二江溪洞立五寨此為太平寨五寨各領州縣溪崗屬邕州元太平寨後改置太平路明太平府土司考元至正間太平路為上思酋黃英衍所據遷路治於馱盧村洪武元年歸附因改路為府設流官知府統之復遷府治於麗江編戶三里秋米二千石

本朝因之領縣一州四土州十二土縣一土司一奇有

府內景溪崗外達交趾山川圍繞為西南之藩幹

崇善縣附郭宋置羈縻崇善縣

太平城今府城一名壺城以麗江自西北來經城南復折而南北屈曲如壺也將軍山在府城東

或謂之衣甲山今名文奎山又金櫃山在府燈架山在府城東隔江山形如櫃其中虛明可容百人

青連山 府北十里山勢綿亘三百餘里峯巒紛列青巖中之土可以煎硝郡人取之

崇官山 舊縣二里府前江在府城南即麗江也亦曰左江發源

龍馬泉 在府南壺關府北三里府城三面臨江惟北通陸

壺關 府北三里府城三面臨江惟北通陸

左州 府東北百里東至永康州百里

金山 州西北二里有通幽巖奇峯錯峙怪石環列稍北有流霞峯最高登之則八表在目又有雙清獨秀諸峯

雲巖山 州東三里傳感山在州東南入里州之勝概也

麗江 在州南龍泉一石卓峙泉湧其下

養利州 府北百五十里西至思城州界二十里東至全茗州界三十里北至龍英州六十里

養山 州西通利江在州武陽水在州

永康州 府東北二百里西至左州百里南至思同州十五里東北至南甯府隆安縣百里

淨瓶山 州東二里平地突起一峯如瓶立

甯明州 府西南百二十里唐宋羈縻思明州地元別置思明州本朝康熙五十八年改設流官雍正五年改

太平州 府西百十里東至左州九十里

舊蠻洞地唐為羈縻波州地屬邕州都督府宋為太平州

龍蟠山 州西二里以山勢盤繞而名

安平州 府西北百四十里東至思城州五十里西南至龍州二百餘里北至交趾界百四十里

本西原洞蠻地唐波州置於此

帽山

在州治隴水在州古燈隘在州

萬承州

府東北五百五十里西北至龍英州界三十里南至思同州五十里東北至南甯府隆安縣百四十里

本西原農崗地唐置萬承州隸邕州

萬形廢州

在州西北唐所置羈縻州地馬鞍山在州綠降水在州

茗盈州

府東北二百七十里西至全茗州五十里東北至結安州七十里

本西原崗地宋置茗盈州隸邕州

帽山

在州澗水在州

英州

府東北二百里東南至全茗州五十五里南至養利州六十里西至鎮安府上峽洞界六十里北至向武

州界五十里

唐羈縻蠻地舊名英山宋為龍英洞屬邕州

牛角山

在州治東以山巖相對如牛角也通利江在州

結安州

府東北二百二十里東北至都結州九十里北至結倫州十五里西南至茗盈州七十里

本西原農崗地舊名營州宋置結安崗隸太平寨

城門山

在州堰水在州

佶倫州

府東北二百三十里東至都結州八十里南至結安州十五里北至鎮遠州五十里

本西原農崗地舊名那兜宋為結安崗地元置結倫州

倚坐山

在州治北布單水在州

都結州

府東北三百八十里西至結倫州八十里西南至萬田州上林縣界五十里

本西原農崗地舊名渠望宋為結安崗地元置都結州

印山

在州治南山形方正如印又青

雲山在州北以高聳入雲而名

上下凍州

府西二百二十里東北至龍州

本西原農洞地

凍江宋置凍州隸太平寨元分上凍下凍

二州隸太平路旋合為一州

八峯山

州西二里大源水在州北

羅陽縣

府東北二百里東南至南甯府新甯州百里西

青山

在縣治東其在縣西北者又有白虎山縣西北有白

面山隆慶五年土酋黃金彪作亂官兵討之彪奔隴

江州

府南二十五里東至南甯府忠州界百二十里南至思

里自州治至布政司二千一百十

漢交趾郡地隋唐時皆為蠻地地名宋置江州

州山川環帶土田曠遠於諸部中稱為饒沃

波漢山

在州治後山勢起伏如波瀾綠眉水在州治南下

思陵州

府西南二百四十里東至南甯府忠州界四百二十

里南至思明府界一百二十里自州治至布政司

二千一百二十里至京師九千九百二十七里

漢交趾郡地後為溪崗雜夷所據唐置羈縻思陵州

州逼近交趾山川迴繞亦為要地

峙壁山

在州西南道出

龍莫府

府西八十里東至太平府百八十里南至思明府界

府安平州二百餘里自州治至布政司

二千三百里至京師一萬五百六十里

方輿紀要簡覽 卷三十 廣西二

結杏書至

漢交趾郡地後為谿崗地唐置龍州屬安南都護府宋改隸邕州

州控制交趾藩屏中原土司論曰永樂中問罪安南由龍州度憑祥用扼交人之吭最後安南納款叩關請命則二州固中國之藩籬亦入交之門戶哉

龍州舊城州東北叫抱山州城南城西又有馬傾龍江在

城南即邏迴洞在州西元泰定中安南廣源賊閉覆寇龍州羅迴洞又嘉靖中討交趾分道出

憑祥州府西南二百三十里東至龍州界六十里東南至恩自州治至布政司二千零四十一里至京師九千六百三十里

唐羈縻蠻地宋為憑祥洞屬永平砦元屬思明路

州控馭安南為出入衝要志云州境有一關三隘稱西南門戶是也

坡幹山在州治北麗江在州西北鎮南關州南三十里即

十六年兵部尚書毛伯溫督師討交趾莫登庸受降於關內自兩廣雲南三省輻輳往來必由龍州龍游驛陸路四十里至憑祥出界首關而南皆土山緣坡嶺行二百四十里至卜鄰站山溝皆深峻又百里過濮上站始平又二百里至卜鄰站山溝皆深峻又百里過濮上站始安南城此入交趾之正道也緝隘在州西其南又有南關隘所謂州有一關三隘也

鎮安府東至向武州界八十里西至交趾廣源州界三百五自府治至布政司二千二百里至

京師一萬一千四百九十四里

古百粵地漢交趾唐羈縻蠻地宋於鎮安崗建右江鎮安軍民宣撫司元改鎮安路明鎮安府 本朝因之領縣

一州二土州三

府高峯峻嶺環帶左右內撫谿洞志云府壓谿洞二十有八外控安南

亦形勝處也

天保縣 附郭 乾隆年置

岵筆山 府城北上有 感馱巖 府西四百五十里巖周二十餘丈內有石柱如盤亦名盤

石馱命江 在府城南府境 黑洞水 府南二百餘里水出

灌上映洞 在府 洞中長流不竭引以

歸順州 府西南七十里東至都康州界四十里南至太平府安平州界七十里西至交趾界二百餘里

宋羈縻蠻地明初為歸順崗

歸順江 在州北 祿崗 在州西又州西北有計崗西南與祿崗接界元皇慶二年交趾犯鎮安歸順二

州陷祿崗計崗焚

奉議州 府東北三百里南至鎮安府界百二十里西至田州界十五里北至田州界一里自州治至布政司二千

四百二十里至京師一萬九百五十五里

漢交趾郡地隋唐以來為谿洞地宋置奉議州

奉議舊城 州東十里 啼沙山 州南十里州東南十里 左江 在州北

蓮花關 在州北與田州接壤處也

向武州 府南一百六十里南至太平府鎮遠州界七十里西至鎮安府界百二十里北至田州界百二十里自州治至布政司二千九百九十四里

京師一萬九百九十四里

漢交趾郡地隋唐以來為谿局地宋置向武州

向武舊城

州西北五里

馬鞍山

州東三里又州南有武城山

枯榕江

在州城南其上

流即駭命江也

都康州

府東南二百九十里南至龍英州界五里西至鎮安府界十里北至向武州界五里自州治至布政司二

漢交趾郡地隋唐皆為蠻地宋置都康州

州崇山峻嶺環列左右控禦諸夷亦稱險固

啼顯山

在州治北州治東又有岵望山

巴爐江

州西四里下流入龍英州界台於通利江割空陂在

州西其地有瀘泉水湧流不竭築為陂又州治南有黎塘俱為灌漑之利

下雷州

府南百六十里西北至鎮安府百三十里南抵太平府安平州界百二十里西抵交趾界二百里

唐羈縻蠻地宋置下雷州元因之明初為下雷崗

鬱林州

東南至廣東化州三百七十里西北至潯州府三百里

古百越地秦為桂林郡漢屬鬱林郡唐鬱州鬱林州宋元

明鬱林州

本朝因之領縣四

州襟帶潯梧控扼蠻越山川環亘嶺表奧區

信石山

州東南一里一名牢石坡又石柱坡在州東南三里柱高三丈相傳馬伏波所立

牙塘嶺

州北一里山形如牙兩道嶺在州南

州北一里山形如牙兩道嶺在州南

州北一里山形如牙兩道嶺在州南

州北一里山形如牙兩道嶺在州南

州北一里山形如牙兩道嶺在州南

州北一里山形如牙兩道嶺在州南

州北一里山形如牙兩道嶺在州南

州北一里山形如牙兩道嶺在州南

州北一里山形如牙兩道嶺在州南

州北一里山形如牙兩道嶺在州南

州北一里山形如牙兩道嶺在州南

州北一里山形如牙兩道嶺在州南

一里有安遠橋梁要衝處也今名瑞龍橋又通濟橋在州東二十里本名妙林橋一名太平橋衝要次於安遠又西望橋在州西五里本名大興橋亦津途所必經也

博白縣

州西南七十里漢合浦郡合浦縣地

衛公山

縣東十里崔嵬聳立為邑之鎮唐初李靖南征嘗駐兵於此因名其相接者曰洞房山廣七十里洞

中高廣玲瓏飛雲山縣西六十里盤石壁立峭絕北臨大麗若雕房

江流泉瀆激巖宇虛曠有二石時蟠龍山縣南八十里於山巔寰宇記以為南越王宴處

縣南百五十里上緣秀嶺縣南五十里嵯峨盤亘林木有池產魚如人形

縣南百餘里臨大江常有虎伏其下將軍洞在縣南三十里一名飛鼠巖石門三重中如堂石有泉溫泉易流

唐初將軍龍孝泰判南州嘗遊此因名東北二綠珠江里將軍巖以宋狄青討儂智高嘗駐兵於此

縣西七里源出綠羅山下流合於南流江新唐書高駉募人平其險以通舟楫即南流江通廉州之道也頓

谷江

縣西南四十里源出飛雲山

安南之道唐咸通三年南詔復寇安南敕都護蔡襲退屯海門時襲已為賊所圍詔不得達六年高駉治兵海

門鎮進復安南又石晉天福二年交州亂南漢劉龔圖乘機取其地屯兵於海門是也

沙河砦縣

北流縣

州東四十五里東北至容縣六十里南至廣東信宜縣百七十五里北至潯州府平南縣百七十里漢合

地浦縣

勾漏山

縣東北十五里巖穴有瀑布巖洞銅石山在縣東十五里綠藍山縣西南三

峯巒秀麗山頂寬平舊產水銀硃砂綠藍山十里容山之東支也容通津巖在縣之南壩鄉石山壘峙有二門

江之源出焉

室虛明為綠藍水在縣北出馬門灘在縣西南四十五

縣之勝

也漢馬援南征以江流迅急鑿去其石餘二巨石雙立為門其中流水如奔馬唐高駢為安南都護平蠻北歸見其湍險屬防過使楊黃江陂在縣南天門關在縣西十林疏浚之人以為便

陸川縣 州南七十里東南至廣東石城縣百四十里東北至北流縣百十里漢合浦縣地

後陽山 疊嶂起伏不一 白羊山 縣東北二十里山色潔白 勾茫木土人練其皮為布鳳凰山在 文黎山 縣五十里 縣西十里中多桐竹上有石盤泉

興業縣 州西北六十里西北至潯州府貴縣百二十五里 凡九十九渡 回龍江 縣北十里 老鴉陂 縣東三里 山下水流湍洄

萬石山 縣西四里 鐵城山 縣南十里石壁四周險固若城中平 四門惟東門可通人行南門山半有土基相傳為古敵

黃嶺 縣東南十里重巒迴合下多居民白馬巖在縣西 地温有龍蟄此居民遇冬則 穿江 縣西十里 岑江 縣南 驅牛入巖以避寒容數千頭 源出葵山 高橋 縣北二十五里 舊有高橋驛

