

182
2016
3

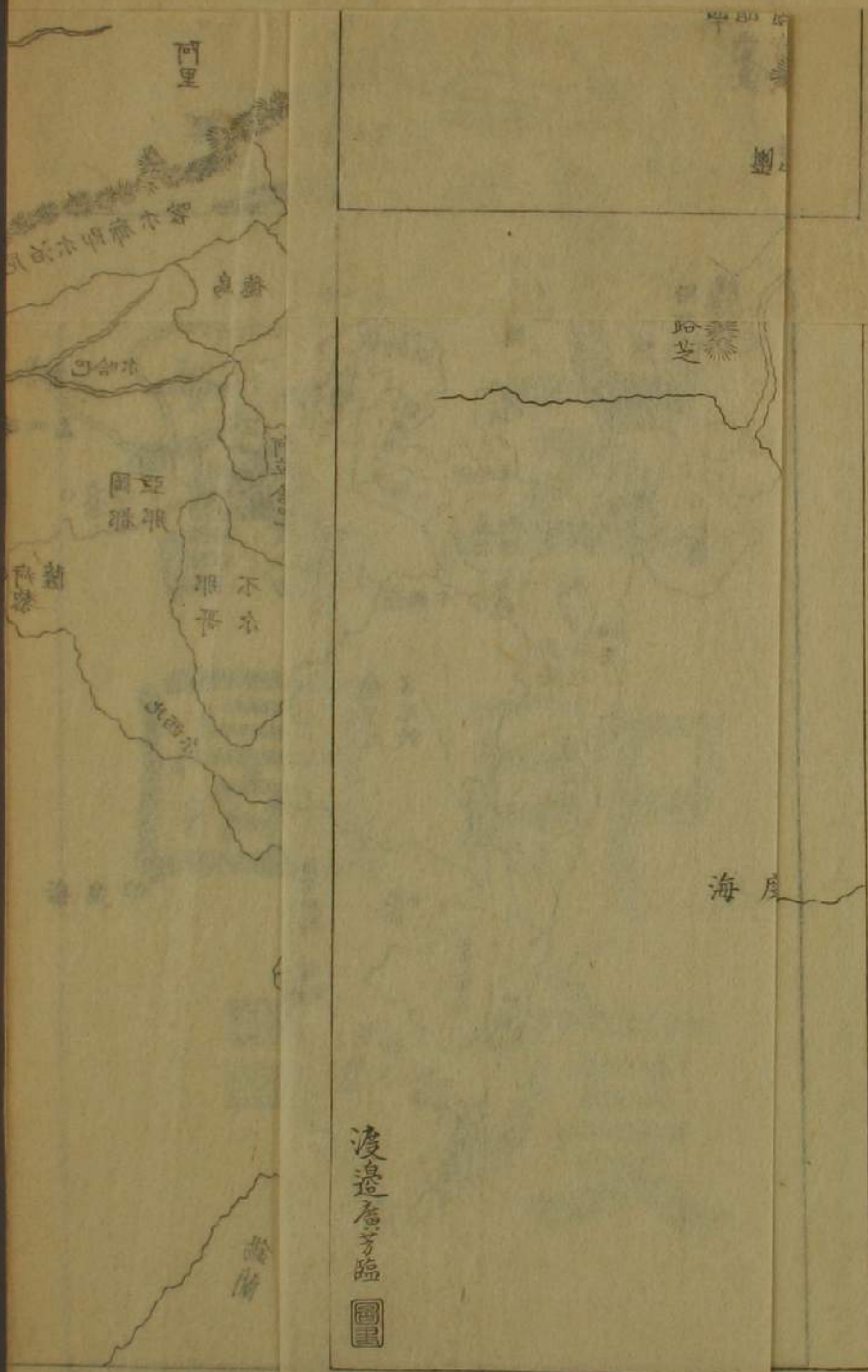
五印度圖

五印
圖

阿母城圖

海

渡邊 芳臨





五印度

舊圖

爾哈布即布札 西藏 後藏 前藏

阿官汗 爾愛烏 德林西 勒瓦爾古 列德 阿里 喀尔麻即尔泊尼 丹不即巴克魯布 密薩阿

日瓜爾 亞的新 加爾 士的 尔勒彌 亞那都 不尔哥 德干又 名尼散

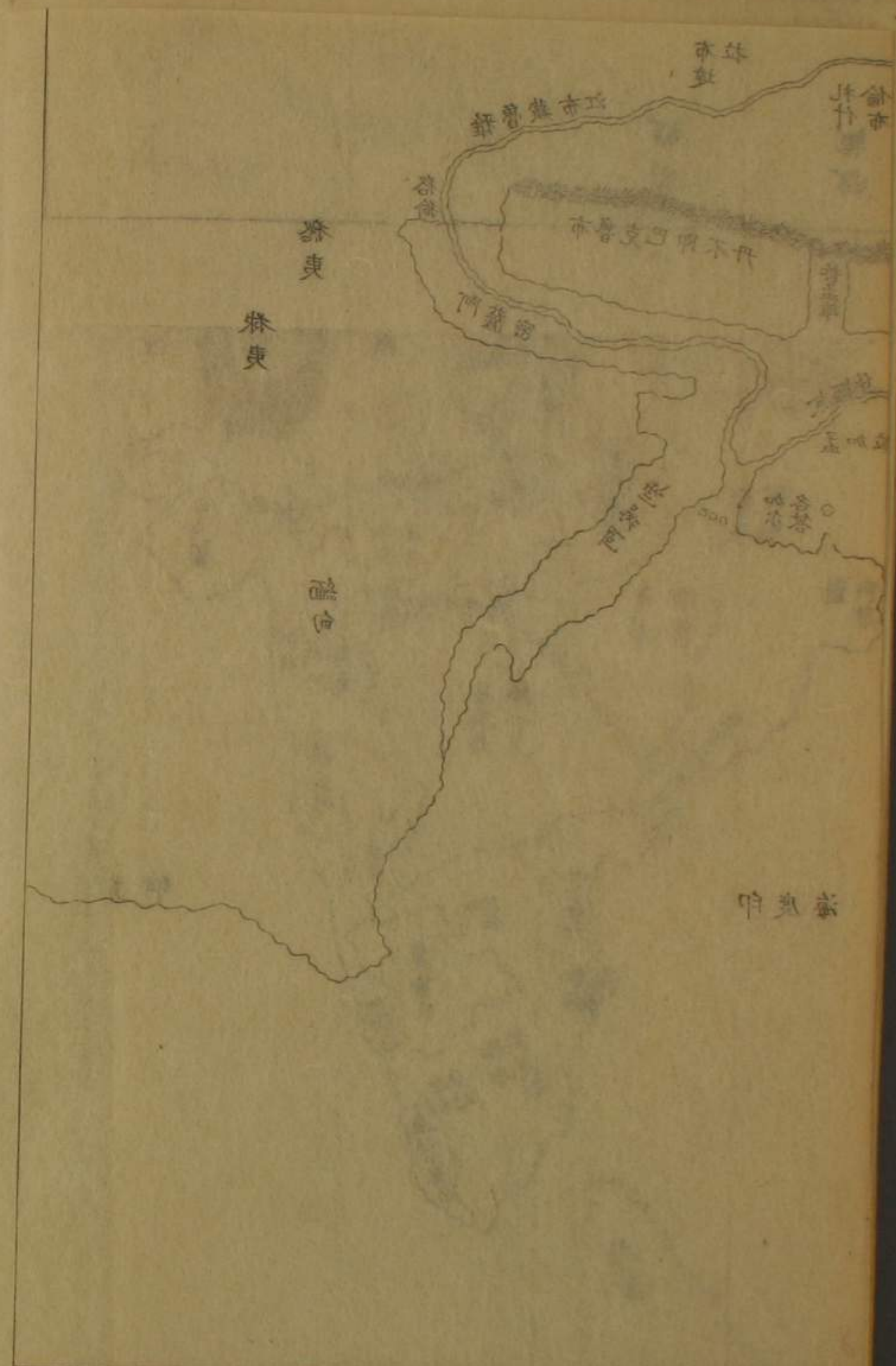
加巴 賣索尔 新索巴 和尔 連拉 錫蘭

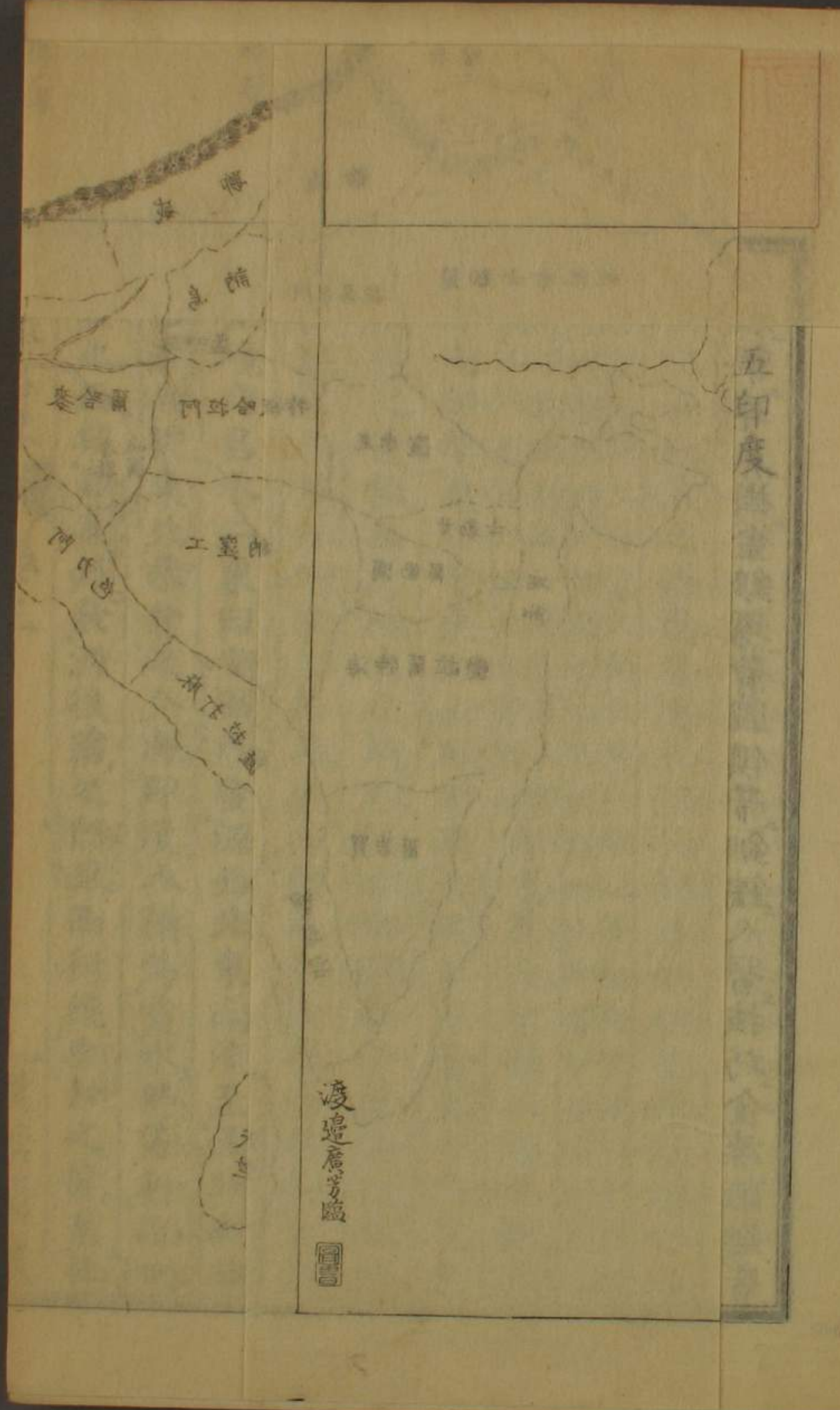
印度海 錫蘭

凌遠居方臨

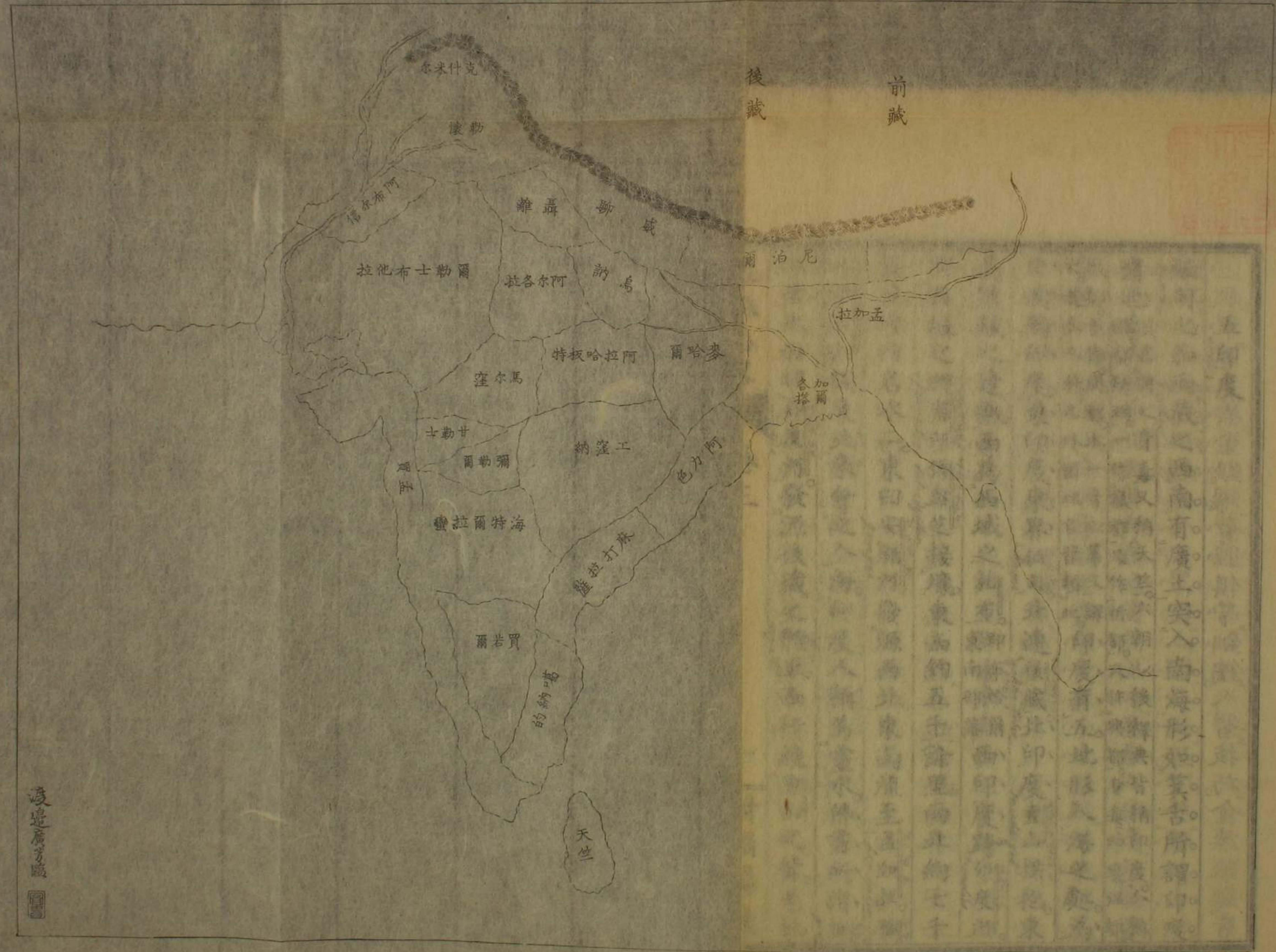
五印度舊圖

五印度舊圖



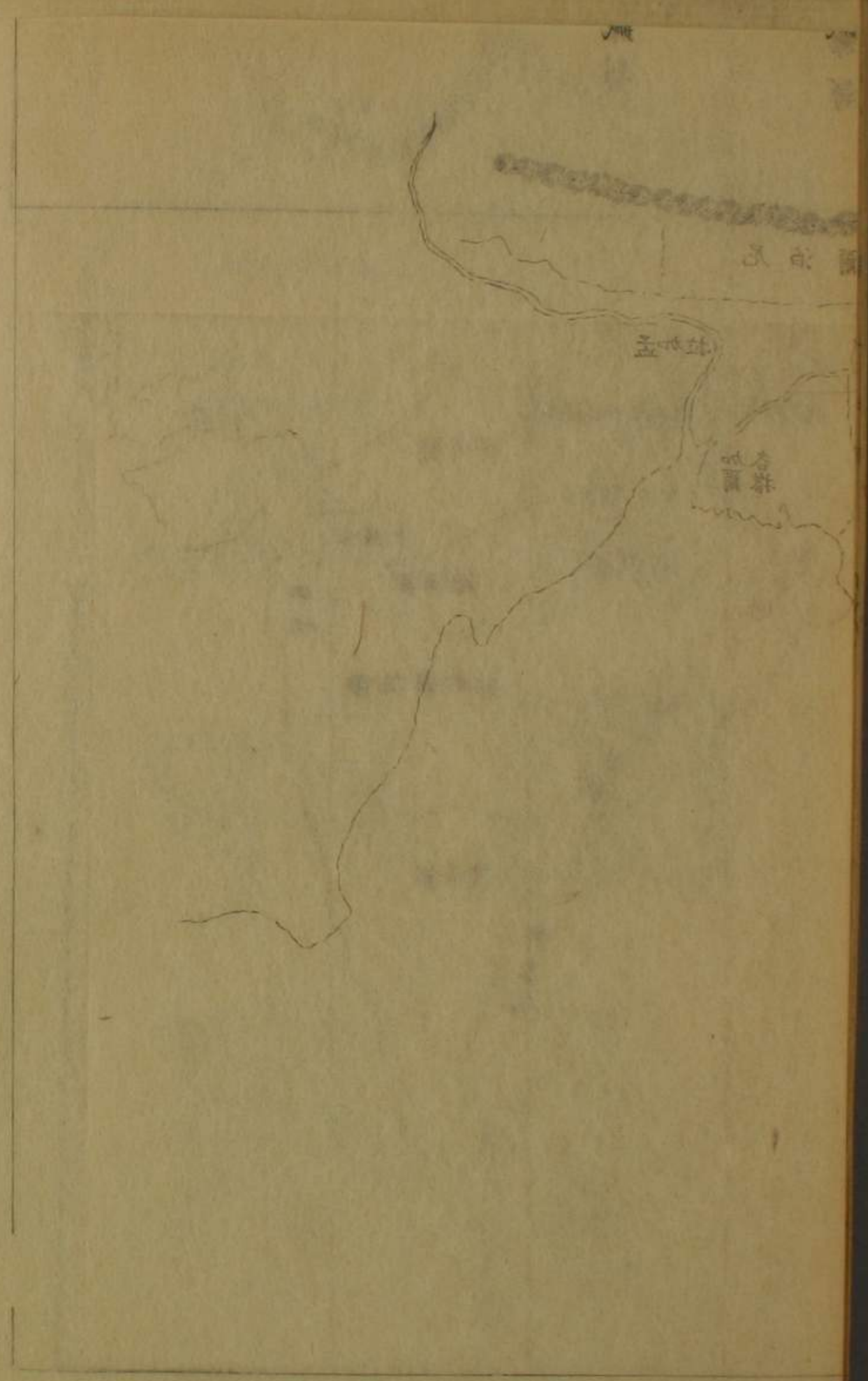


五印度洋圖



五
印
度
地
圖
五
印
度
地
圖
五
印
度
地
圖
五
印
度
地
圖
五
印
度
地
圖

後藏廣方圖



五印度

緬甸之西兩藏之西南有廣土突入南海形如箕舌所謂印度

者也漢書謂之身毒又稱天竺六朝以後釋典皆稱印度今稱

痕都忻都與都本一作痕都又作忻都又作與都身毒印度溫都

之遂入人殊凡外國地名皆類此印度有五地形入海之處為

中南兩印度東印度東界緬甸北連後藏北印度雪山拱抱東

為後藏之邊徼西為西域之札布即南部落西印度跨印度河

與西域之阿富汗俾路芝接壤東西約五千餘里南北約七千

餘里境內名水二東曰安額河發源西北東南流至孟加拉雅

魯藏布江從東北來會之入海印度人稱為靈水佛書所謂恒

河者也西曰印度河發源後藏之阿里西行繞雪山之背至札

印度之西北界轉而南行。北印度諸水會之。至信地入海。此外
 西有逆埔他答地諸河。南有義他惟利吉那加惟利諸江。北境
 倚雪山。南境沿海有連山環繞。中間數千里皆平土。西北界有
 沙磧。餘多沃壤。迤北寒暑適平。迤南近赤道。炎燠特甚。土宜五
 穀。宜棉花。宜鶯粟花。山水之所產者。金剛鑽。黃玉寶石。青精瑪
 瑙。明珠。珊瑚。藥材。香木。海味。又產獅子。馴象。大鳥。其人多黑面
 青唇。迤北稍皙。迤南黑甚。以白布裹頭。故粵東呼為小白頭國。地本雕題
 種類。貴人額塗日光花卉。或以粉點面。如星。庶人額刺紋。臂
 勢烙卦畫形。皆雕題遺俗也。男裸上體。耳掛環。下著圍裙。女加
 上衣。穿耳鼻。掛金銀環。臂脛俱帶釧鐲。人習技巧。金漆雕鏤皆

精絕。所製玉器薄如蟬翼。其地為佛教所從出。故自古著名。自
 後漢通中國。唐時屢入貢。趙宋時為回部所侵割。元起北方。括
 地西南。太祖征服西北印度。世所傳遇角端而迴兵者。至憲宗
 朝。復征服中印度。以宗王駙馬分其地。東南諸部皆聽役屬。
 由是五印度為蒙古別部。元末駙馬帖木兒王撒馬兒罕威行
 西域。印度諸部皆臣服。明嘉靖間。撒馬兒罕別部莫臥爾攻取
 中印度地立國。勢張甚。力尚回教。黜佛教。蒙古在葱嶺西者。諸
 部皆納貢為藩屬。久而陵夷。弱肉強食。時時構兵。先是明宏治
 八年。歐羅巴之葡萄牙航海至印度西南界之孟買。開鑿海港。
 建立城邑。市舶通行。以此致富。荷蘭忌之。以兵船相攻。亦攘其

地立埔頭設公班衙。擅印度海之利。權者數十年。迨英吉利東來驅除兩國而有其地。佛郎西亦於南印度之東界立埔頭。康熙七年英吉利在東印度之孟加拉買地建館。築炮臺。造屋七十所。帆樯雲集。百貨流通。埔頭日益富盛。乾隆十七年孟加拉酋長毀其居囚其人。英人以大兵攻之。遂滅孟加拉。乘勝無南中諸部。諸部合縱禦之。心力不齊。紛紛潰敗。有為英所滅者。有聽其置吏。僅擁空名者。有受役屬為藩國者。由是五印度全土歸英轄者十之七。僅餘西北數部。尚未服也。英人於沿海立藩部三。曰孟加拉。曰麻打拉薩。曰孟買。內地立藩部一。曰亞加拉。余嘗見米利堅人所刊地圖。五印度共二十餘國。在東者曰

孟加拉。曰麥哈爾。曰尼泊爾。曰阿力色。在北者曰克什米爾。曰勒懷。曰威聊。曰烏納。曰聶離。在中者曰阿爾各拉。曰阿拉哈板特。曰工窪納。曰馬爾窪。在南者曰甘勒士。曰彌勒爾。曰海特爾拉。曰麻打拉薩。曰噶納的。曰孟買。在西者曰爾勒士布他拉。曰阿布爾信。據米人雅裨理云。此係五印度舊部落之名。自英吉利據印度後。有分析。有改革。與此圖不同。後見英人所刻五印度圖。與米利堅圖全不同。地名繁簡亦異。地既屬英。當就英圖立說。附米圖於後。以資考核。

孟加拉。或作旁葛刺。又作網。印度極東之地。其會城曰加爾各答。或作甲。在安頌支河之濱。溝壕深廣。城垣鞏固。城內館舍閎

啟達衢矢直。高樓對起。皎如白雪。城外萬艘鱗集。百貨所萃。富
盛為五。印度之最。英吉利有大酋統轄印度全土。駐於此城。額
兵英軍三萬。土軍二十三萬。謂之叙跋兵。文職皆幼年從英國
來。學習土語。職以洊升。祿甚厚。加城之東。有城曰勢他加織工
所萃。布帛山積。昔為孟加拉大酋駐札之地。轄三部。西北曰巴
哈爾。一作八拿。即米圖之麥哈爾。西南曰岡都亞那。即米圖之工窪納。西南濱海曰
病黎薩。一作八拿力。即巴哈爾戶口繁密。人多造硝。種鶯粟青
靛。又種玫瑰。醱釀造香露。病黎薩。佛教最盛之地也。○阿薩密
一作阿三。又作亞。在孟加拉之東北。緬甸之西北。前藏之東南。
桑。又名徹地。鈺。距雲南邊徼不遠。西北與布魯克巴相連。東西約一千一百里。

南北約五百里。北面高山綿亘。迤南平行膏腴。雅魯藏布江。由
兩藏來。折而南下。經此土西行。入孟加拉。地本土夷部落。俗崇
佛教。英人既取孟加拉。溯藏江漸拓而東。遂據其地。立為別部。
會城曰若爾合德。其土宜茶。近年英人試種。每歲得二十餘萬
觔。性寒劣。飲之多作泄。阿薩密不在五印度界內。因英人由東
印度跨割與孟加拉藩部相連。故附記
此於

按西藏志布魯克巴之東。工布之南。為戮殍烏魯爾兔族。稱
為格倫野人國。其種人名老卡止。嘴割數缺。塗以五色。穴室
巢屋。獵牲為食。阿薩密之東北境。即在格倫稍南。東與雲南
騰越徼外之猓夷。總夷相接。其未與前藏接壤者。隔於格倫

與布魯克巴未與滇省接壤者。隔於隸夷怒夷。然距兩處邊界均不甚遠。

麻打拉薩或作馬搭刺。又作曼噠。刺薩。又作馬達拉斯大。在孟加拉之西南。城建於海濱沙坡之上。浪潮衝激。登岸最險。英人設會城於此。專為控扼

南方。其人面多純黑。肢體便捷。工百戲。部名曰加爾那的即米

的。轄五部。迤北曰北西爾加耳。一作西冷。迤西曰巴拉加。一作

北刺。西南曰哥英巴都爾一作班再西曰馬拉巴爾。一作骨再

西濱海曰加那拉一作骨北西爾加耳本印度大國。嘗募兵欲

逐英人。英人進攻。割其國三分之一。寬政十年嘉慶三年再搆兵。為英所

滅。巴拉加城建山頂。路惟蜿蜒一綫。一夫可以當關。哥英巴都

爾炮臺堅固。街衢方廣。內有故王之宮。英所滅也。屬邑曰撒林

民多織布造硝。馬拉巴爾山嶺崎嶇。為流徙罪人之地。加拉那

沿海一綫。其城內萬屢整潔。頗稱饒裕。麻打拉薩之南。有本地

治里城。一作奔的支黎。又作笨支里。為佛郎西埔頭。未能辟土。止據一城而

已。

孟貝。一作網買。粵東稱為港脚。在印度西界。沿山傍海。地形狹長。其民勤於

生計。供太陽火神。死者不葬。以飽烏鷺。明初。葡萄牙初開一港。

建設埔頭。康熙初年。為英人所奪。其地所產者。棉花。胡椒。椰子。

珊瑚之類。海舶甚巨。有載二萬二千五百担者。粵東最大之洋

艘。皆從港脚來也。部名曰痾隆加巴。一作亞巴。舊有回部大城。居

民逾十萬。遭地震而殘毀。故以孟貝為會城。轄三部。東北曰根

的士。即米圖之西北曰古塞拉德。南曰北日不爾。孟買之北。海

濱舊有蘇疎城。昔為商賈雲集之地。城內有禽獸院。養犬牛之

老邁者。自市舶移於孟買。此城日益蕭索。根的士界內有埔拿

城。本馬刺他之都城。米圖作馬爾。窪克。嘉慶年間。英人滅之。其地

產鴉片最多。北日不爾之南濱海。有地名荷襪。一作俄亞。俗稱小西

洋。長一百二十里。濶六十里。明正德五年。葡萄牙取之。建城設

險。役屬鄰藩。自葡萄牙衰。而其地貿易亦微。又荷蘭有城在海

濱。曰可陳。一作固貞。近年亦為英人所取。

亞加拉。米圖作亞爾各拉。在印度東西適中之地。元時。蒙古

初據印度全土。以此為都城。所謂中印度也。殿閣宏整。百宮之

署畢具。城內有塔。陟其頂。可周視九十里。城外有蒙古故王塚。

亦作塔形。週圍數十丈。工作極奇麗。城四面築炮臺。俱扼形

勝。民皆回回。不崇佛教。舊時本大都會。自蒙古衰廢。荒殘久矣。

近年生聚漸繁。貿易復盛。道光十三年。英人於其地立藩部。稱

為地內省。轄四部。東南曰阿拉哈巴。即米圖之阿迤。北曰德列

即米圖。極北曰古爾瓦勒。印米圖。迤西曰亞日迷爾。一作亞

之聶離。日迷爾本回回大部。明嘉靖五年。撒馬兒罕蒙古別部。即

其地立國。歷二百三十餘年。當其盛時。印度諸國皆入貢。後權

臣專政。四鄰內侵。國王孱弱。不能自立。乾隆二十五年。求援於

英師未至。王已為敵所虜。矐其目。使自尋導者以為笑樂。英人以勁兵破敵。乃免。然從此地歸英轄。王僅居宮殿。食俸糈。足以養其宗族而已。

按五印度別國埔頭。尚有數處。屬佛郎西者。本地治里之外。

曰加黎架爾。在加爾那曰牙那安。在北西爾曰商德爾那哥

耳。在孟加曰馬黑。在馬拉巴屬葡萄牙者。疴襪之外。曰達蒙

在古塞拉曰的玉。曰奔達。曰加那哥納。曰比這靈。曰薩達利

曰比爾凝。曰阿斯德拉加爾。曰巴黎。曰英巴爾巴升。曰順達

拉瓦的。曰加哥刺。皆海濱屬連國者。曰西林不爾。在孟加曰

達郎給巴爾。在加爾那大約不過一城一邑。或海濱一廛。藉

藉以僑客商。居積財貨。非裂其壤土而有之也。則亦不足著

錄矣。

錫蘭。錫倫。○西崙。○僧伽刺。○楞伽。在南印度之東南海中大

島也。周廻千餘里。中有崇山高阜。近海窪下。地多雨。多迅雷。山

川靈秀。花木繁綺。禽聲歡樂。風景足怡。林內多象。土人用之。如

牛馬。居民皆崇佛教。云佛生於此土。生齒繁多。穀不足。仰食印

度諸部。山出寶石。海濱出明珠。所產桂皮最良。勝於粵西。前明

中葉。葡萄牙據錫蘭海口。立埔頭。尋為荷蘭所奪。嘉慶元年英

吉利驅逐荷蘭。盡有海濱之地。時錫蘭酋殘虐失民心。其都城

在海濱。名可倫破。英人屢進攻。內潰而亡。全島遂為英有。英以

大酋鎮守海舶屯集之地。名停可馬里。Wakama

天下郡國利病書云。錫蘭山國。古狼牙脩也。自蘇門答刺順風。十二晝夜可至。其國地廣人稠。貨物多聚。亞於瓜哇。中有高山上產鴉鶻寶石。每遇大雨。衝流山下。從沙中拾取之。隋常駿至林邑。極西望見焉。番語謂高山為錫蘭。因名。相傳釋迦從伽藍嶼來登此山。猶存足跡。山下有寺。中貯釋迦涅槃真身及舍利子。明永樂六年應永十五年遣太監鄭和等。詔諭其王亞烈。若奈兒。賞供器寶幡。布施於寺。建石碑。賞賜國王頭目有差。亞烈若奈兒負固不服。擒之以歸。擇其支屬賢者亞巴。乃那立之。十四年。借占城瓜哇滿刺加蘇門答刺等國貢方物。正

統十年。長祿三年。復入貢云。余嘗聞米利堅人雅裨理云。

錫蘭為天竺本國。今稱五印度為天竺。乃世俗相沿之誤。按後漢書即以天竺為身毒。似非以一島之名概全土。雅裨理所云。不知何所據也。

五印度中東南諸國。大半為英所夷滅。分隸四部。尚有十餘國。納款稱藩。僅存故號者。英人各派大酋駐札。代理國政。○德干

又名尼桑。一作尼散。米圖作海特爾拉。其都在南印度腹

地。幅員之廣。為中南諸部之最。國無政而好戰。民多怨畔。四鄰

并侵。英人助以兵力。乃免於亡。遂降於英。為屬國。其地天氣炎

熱。物產豐饒。風俗邪淫最甚。地分五部。曰海德拉巴。米國作海

其都城也。曰北德爾。曰比拉爾。米圖作曰亞瓦郎加巴。曰北乍
 不爾。○那哥不爾。一作納。在德干之東北幅員半之。素以盜劫
 為俗。飛騎四出。剽掠諸鄰。英人力征降之。今為屬國。其都城與
 國同名。所屬通商之地。曰罷架爾。曰郎德各。曰昭布爾。曰拉登
 不爾。曰馬合罷。曰列不爾。曰古達。曰威拉合爾。○刺日不德。即
 圖之爾勒。又名澳地。在西印度。幅員遼濶。西境沙磧居多。東境
 土田最沃。江河足資灌溉。舊本大國。夙稱富饒。以力不敵而降
 英。地分九部。曰日宜不爾。曰哥達。曰奔的。曰荷代不爾。曰入德
 不爾。曰當克。曰日薩爾迷耳。曰比加丘爾。曰巴的。○賣索爾。一
 買素。又作邁蘇耳。在南印度南界。素稱強國。地多沃土。農功甚
 即米圖之買若爾。

力。其王好戰。侵伐四鄰。連年不息。英人力戰取其地。散其兵。乃
 降為屬國。都城與國同名。所屬通商之地。曰邦加羅爾。曰樂那
 巴登。曰幾德拉克。曰賽拉。曰哥刺爾。○烏德。米圖作烏納。西在
 東印度北境。與尼泊爾為鄰。力不敵英。降為屬國。都城曰靈各
 腦。所屬通商之地。曰非薩巴爾。曰樂拉巴。曰巴來支。曰丹達。○
 西林德在北印度。隆德勒至河之左。本塞哥國左部。降於英。為
 屬國。地分四部。各有酋長。曰巴的亞拉。曰達內薩爾。曰拉的亞
 納。曰翁巴拉。○邦德爾干波保爾。曷爾加那。皆中西印度小國。
 與新的亞犬牙相錯。孱弱不能自立。降於英。○日瓜爾。又名古
 宜加瓦爾。在西印度西南隅。三面懸海。素以寇掠為俗。印度人

稱為賊渠。為強敵所迫降於英。都城曰巴羅達。一作巴羅他。○薩達一作巴羅他。拉英之屬國。在德干之西南。都城同國名。所屬通商之地。曰馬合比里昔爾。曰美黎至。曰般德爾不耳。曰合達尼。○達拉王哥爾。亦英屬國。在南印度極西南海角。都城曰的里弯德梭。所屬通商之地。曰達拉王哥爾。曰波爾架。曰固蘭。曰安任加。○昔孟雄。一作者木雄。在東印度北境。介尼泊爾布魯克巴之間。北連前藏。壤地最狹。人戶止五六千。降於英為屬國。○此外中西印度。尚有數小部。皆屬於英。

按印度中東南諸部。皆已屬英。內德干等十餘部。因納土歸降。未夷九縣。然各國皆有英會駐札。代理國政。名號空存。塊

然守府。介於若存若亡之間。亦終歸於絕滅而已。

布魯克巴。一作不丹。在前藏之正南。其北境與前藏之帕爾接壤。東

南界英人新闢之阿薩密。西南界孟加拉。西界哲孟雄與孟加

拉。東西約一千五六百里。南北約六七百里。為紅教喇嘛總持

之地。與兩藏之奉黃教同。舊分布魯克噶畢兩族。雍正年間。兩

族相仇殺。先後赴藏投誠。貝勒頗羅鼎為和解之。各遣使奉表

貢方物。後噶畢合於布魯克為一國。其地時序和平。類中國。遠

勝兩藏。土田肥沃。湖河交貫。五穀蔬菜瓜果皆宜。戶口極繁。產

棉花。大黃。黑金紋石。地分二部。曰德白拉。即布魯克。曰比斯尼

畢。即噶都城。在德白拉。曰達西蘇敦。西藏志作札什曲宗。乃國

王避暑之地。國王所居名

坪湯距札什西藏喇嘛往來五印度率取道於此按布魯克巴曲宗二百里西藏喇嘛往來五印度率取道於此在廓爾喀之東中間僅隔哲孟雄一小部泰西人地圖附見於五印度而其書則別稱為不丹國不列五印度諸國之中蓋其地勢偏東不在五印度界內也今附錄於此

廓爾喀一作庫爾卡本名尼泊爾一作尼巴爾又稱巴勒布一作巴爾布

或稱白布廓爾喀乃其別部城名當孔道而貿易繁故其名獨著猶西域浩罕之稱安集延也在東印度北境東西南皆界英

人孟加拉亞加拉屬部東界哲孟雄北境毘連後藏東西約一

千六百里南北約四百里舊分葉楞布顏庫庫木三部雍正九

年各以金葉表文貢方物後併為一國乾隆五十六年侵擾後

藏陷札什倫布大掠而去相國福文襄公率索倫勁旅征之懸

軍深入累戰克捷逼其都城先是英人既滅孟加拉東印度諸

部皆降獨廓爾喀血戰保疆未遭蠶食且數數攻英屬部至是

英人聞中國進兵亦興兵擾其邊廓夷震恐赴大軍乞降獻還

所掠并獻首禍沙馬爾巴之尸詔許其內附五年一貢由四川

北上其北境連雪山凌摩霄漢終年積雪土肥沃產二麥黍稷

各豆甘蔗棉花丹參肉蔻其人短身強狼多力戶口約百餘萬

嘉慶二十年與英人交誼構兵累年近年復相攻互有勝負其

國亦雕題種類彩衣塗額與印度諸部同面色尚不甚黑俗崇

佛教紅黃喇嘛趾相錯惟不能操大權國分九部曰尼泊爾首

城名加德滿都一作甲曼土其國都也曰念四汗首城名廓爾

城名加德滿都一作甲曼土其國都也曰念四汗首城名廓爾

城名加德滿都一作甲曼土其國都也曰念四汗首城名廓爾

城名加德滿都一作甲曼土其國都也曰念四汗首城名廓爾

城名加德滿都一作甲曼土其國都也曰念四汗首城名廓爾

城名加德滿都一作甲曼土其國都也曰念四汗首城名廓爾

喀曰念二汗。首城名齊伊利。曰馬各王不爾。首城名同。曰幾拉德斯。數酋分據。首城非一。曰加當。首城名希當。曰札言不爾。首城名同。曰薩巴帶。首城名那刺加利。曰麼隆。首城名那刺加利爾。

按廓爾喀地形狹長。幅員非廣。當英吉利破滅孟加拉。席卷長驅。諸部望風瓦解。獨廓爾喀自保疆圉。不失寸土。其陰鷲多謀。習於戰攻。實為印度諸部之最。然輔車無鄰。獨支大敵。亦岌岌之勢矣。廓夷稱英人屬部為披楞。又稱為里底。

西藏志附錄稱距後藏塞爾地方十日程。係白木戎界。管九部。曰納噶爾汗。曰雜納。曰餘隆巴。曰拉不立。曰額郎紬。曰隘

巴。曰立巴。曰雜不立。其地稱為小西天。東與朱巴連界。南至大西天。盆烏子。西至白布。北至後藏。日蓋子。又云由白木戎西去十日。交大西天界。再行十日。始到小西天。不爾牙王子住處。從此上船。由海中行半月。即至大西天。云。余按大小西天。本番僧夸誕之稱。大約以印度之東北一帶為小西天。而餘則稱大西天。與前後藏接壤者。東有布魯克巴。西有廓爾喀。中間止有哲孟雄小部。別無大國。此所云白木戎。東至朱巴。朱巴不知為何地。西至白布。白布實即廓爾喀。南至大西天。盆烏子。似即廓爾喀南隣之烏德。然則所云白木戎者。仍即白布。仍即廓爾喀耳。兩藏與印度以雪山為界。雪山嶽

崙嶺。中藏川谷。原非一帶齊截。橫亘如垣。中間夾雜之番戎小部。容或有之。然斷無極大部落。而人皆茫昧之理。又所云白木戎。行二十日。至不爾牙。上船入海。至大西天。云。今攷印度東界入海之處。惟孟加拉最近。此所云不爾牙。應即是孟加拉。由廓爾喀至孟加拉。約千餘里。似白木戎之為廓爾喀。無可疑也。至番部地名。本多舛詭。重譯之餘。言人人殊。固亦不足怪耳。

塞哥。一作悉國。又作西刻。北印度大國。西域稱為克什米爾。一作加治彌。迷爾。又作西刻。其國自古以此部為國名。新唐書謂夾氏米里。乃其別部之名。其國自古以此部為國名。新唐書謂之迦溼密勤。元人謂之乞石。猶尼泊爾之稱廓爾喀。浩罕之稱安迷耳。皆克什米爾之轉音也。

集延也。東北雪山環抱。與後藏西徼毘連。西北隅接西域之札布西界。阿富汗。西南界信地。東西約千里。南北約二千五百里。其地時序和平。山水明秀。沙磧雖多。而土田極沃。農功甚勤。戶口約三百萬。商賈善於行遠。西域回疆後藏。處處有之。國舊分左右部。以隆德勒至河為界。河左之西林德部。已降英吉利為屬國。餘諸部皆在河右。各有酋長。不相統屬。乾隆末。爾即刺酋長林日星。兼并河右諸部為一。又逾印度河。割阿富汗數城。繼立之王尤雄武。以歐羅巴人為將。戰勝攻取。四鄰畏服。道光十九年。王卒。宗孫嗣立。信任讒佞。大棟旁落。國勢頽衰。先是英吉利攻滅孟加拉。乘勝脇降諸部。值塞哥兩世得賢主。

國治兵強故英人止戈修好未嘗措意至是昏庸在位間隙可乘遂連年大舉深入侵略其疆土過半其所失為何部尚未得其詳也國分九部首日本若都城建於拉維河岸曰勞爾一作刺合米圖作貿易繁盛為通國大都會曰固宜斯丹首城名拉德如勒懷一作爾曰克什米爾首城同名曰着這首城名亞德各曰亞薩勒曰北朝威爾曰幾爾加爾不耳曰木耳丹曰勒亞曰德勒義斯馬伊爾汗曰德拉合西汗曰巴合瓦爾不耳首城皆同名道光二十年粵東譯出英人新聞紙有英軍攻阿付顏尼我羅斯約木哈騰欲取阿付顏尼之意在爭北印度也二十六年傳聞英人用兵於北印度有取得西刻之加治彌爾與後藏接壤欲赴藏通市之說西刻即塞哥如治彌爾即克什米爾據西人所刻地圖克什米爾在塞哥極北界英人果割地至此則已拊塞哥之背不止喪地實多抑且危如朝露矣

新的亞一作新地亞在中印度地形曲折迴環與英人屬部屬蕃交錯素以剽掠為俗飛騎出沒屢與英人構兵地分三部各有酋長不相統屬曰亞加拉亞加拉蓋其西南部落首城名瓜利爾其王都也曰干德宜至首城名不郎不爾曰馬靈襪即米圖之馬靈襪一作馬靈刺池其都城已為英屬此蓋其東北部落首城名荷日音馬靈襪為鴉片總聚之地每年運出二萬餘箱信地即米圖之在西印度極西南隅北界塞哥西界俾路芝南臨印度海印度河由此入海南北約千里東西約五百里都城曰海德拉巴其國未歸英轄

按以上五國惟布魯克巴偏東不在五印度界內然東西南

三面皆介英人新闢之土。亦可危也。廓爾喀強悍能自立。且狡焉。思啟實英人。東面勅敵。塞哥地大兵強。新的亞剌輕善戰。信地遠在邊隅。勢異。魯縞又逢。弩末故三國。徼幸未亡也。然近年塞哥境土已亡失過半。而新的亞包括英土之中。四面受敵。臥榻之旁。難容鼯睡。安陵之能。否獨存。尚未可知。倘竟不支。則唇亡之信地。取之有如拾芥。五印度之全。為英有固意中事耳。前藏以布魯克巴為屏蔽。後藏以廓爾喀為屏蔽。兩部藩籬一撤。則兩藏直與之接壤矣。五印度在亞細亞一土。正當午位。北面雪山綿亘。南境斗入。漠渤。袤延蓋萬餘里。漢武帝欲由身毒通大夏。斷匈奴右臂。西南夷之役。由此而興。然單車之使。卒未能度恆河。即安河。額河。

西發。東漢時。顯宗求佛法。始一遣使。由是漸通朝貢。唐代往來尤頻數。北宋時亦屢來貢獻。元太祖起於漠北。未削金源。先開西土。由印度之西北。轉戰而南。憲宗繼之。五印度遂全歸囊括。亘古蠻荒之域。使以鞭箠。顏行莫逆。功烈可謂奇矣。惜乎有其土。莫能變其俗。宗王國威遠授。蠻封魁髻箕踞。叢陀自泰迨元政。既衰聲靈。隔絕諸部之酋。雖強半蒙。古苗裔。而與昔日之蠻荒亦無大區別也。歐羅巴諸國之居印度。始於前明中葉。倡之者葡萄牙。繼之者荷蘭佛郎西英吉利。皆以重貲購其海濱片土。營立埔頭。蠻人憤憤不察。萌芽英吉利。漸於各海口。建立炮臺。調設兵戍。養銳蓄謀。待時而動。迨

孟加拉一發難端遂以全力進攻諸蠻部連雞棲架等於拉
 朽折枯於是五印度諸部夷滅者十八九哀哉英人自得五
 印度權稅養兵日益富強其陸地與西藏之南界滇省之西
 界雖壤地幾於相接而梯度繩懸往來不易水程則自孟加
 拉至粵東無旬可達邇年英人貨船自印度來者十之六七
 昔日之五印度求疏通而不得今日之五印度求隔絕而不
 能時勢之變固非意料所及矣

英吉利印度埔頭孟加拉最盛孟買次之麻打拉薩又次之
 英吉利本國商船與歐羅巴諸國之船每歲往來以數千百
 計其稅銀每歲得千餘萬養兵太多支銷之外所餘亦無幾

中國之布從前皆以麻織自元太祖征印度乃得棉花之種

棉花初稱吉貝流傳中土至今衣被九州功駕桑麻之上其利溥矣

乃鴉片之毒亦出於此五印度諸部皆產此物而最多者為

馬刺他川南滇西地近印度鴉片分兩種成團者為大土其

價昂聚於孟加拉麻打拉薩成片者為小土其價廉聚於孟

買五印度貨物惟棉花鴉片最多近年竟以鴉片為主每歲

出運數萬餘箱宇宙浮孽之氣乃獨鍾於佛國何其怪也

回疆葉爾羌等城時有克什米爾溫都斯坦兩處之人往來

貿易西域聞見錄謂兩部皆回部大國由葉爾羌南行六十

餘程至克什米爾又四十餘程至溫都斯坦以今攷之克什

米爾即塞哥。為北印度大國。溫都斯坦則五印度總名。部落既多。西域不能辨識。自克什米爾之外。概稱為溫都斯坦耳。又云。兩廣福建之物。往往由溫都斯坦販至回疆。此無足怪。溫都斯坦之孟加拉。孟買皆英吉利大埔頭。閩粵之貨山積。由兩處至回疆。皆商賈通行之熟路。轉運固甚便矣。

謝清高海錄云。明呀喇。即孟加拉土番有數種。一曰明呀哩。一曰

夏哩。一曰吧藍美明呀哩。種較多。而吧藍美種特富厚。明呀哩食牛不食猪。夏哩食猪不食牛。吧藍美則俱不食。富者衣食居處頗似英吉利。以華麗相尚。貧者家居俱裸體。以數寸寬幅布圍其腰。又自臍下絆至臀後。以掩下體。男女皆然。謂

之水幔。此与巫來由風俗相同出門所圍布幅稍寬。有吉慶則穿長衣

窄袖。其長曳地。用白布二丈纏其頭。以油徧擦其身。所居屋

盡塗以牛糞。俗以螺壳有文彩者為貨貝。交易俱用之。娶妻

皆童養。夫死。婦不再嫁。鬚髮而居。各種不相為婚。男子胸烙

小印數處。額上刺紋。女人皆穿鼻帶環。吧藍美死則葬於土。

餘皆棄諸水。有老死者。子孫親戚送至水旁。聚而哭之。各以

手撫其尸。而反掌自舐之。以示親愛。徧則棄諸水。急趨而歸。

以先至家者為吉。明呀哩間有以火化者。更有仇儷。取篤者。

夫死。婦矢殉。先積薪於野。置夫屍於上火之。婦則盡戴所有

金銀珠寶玩飾。繞火行哭。親戚亦隨哭極慟。見屍將化。婦則

瀛寰志略卷三 十一 瀛寰志略

隨摘諸飾分贈所厚而跳入火衆皆嘖嘖稱羨俟火化而後去每歲三四月群聚賽神廟門外先豎直木一再取一木度其長之半鑿孔橫穿直木上令活動可轉橫木兩端各以繩繫鐵鈎二有數人赤身以長幅布圍下體手縮一籃籃內裝各種時果立其下衆先取兩人以橫木兩端鐵鈎鈎其背脊兩旁懸諸空中手足散開狀如飛鳥觀者舉橫木推轉之其人取籃中果分撒於地群爭拾之果盡復換兩人衆皆歡笑不以為苦也得果者歸以奉家長及病者以為天神所賜云土產棉花鴉片煙硝牛黃白糖海參瑤瑁訶子檀香鴉片有二種一為公班皮色黑最上一名叭第咕喇皮色赤稍次皆

華人所謂烏土也出於明呀喇屬邑地名叭但拏印八其出曼達喇薩者亦有二種一名金花紅為上一名油紅次之出馬拉他及盎叭哩者名鴨屎紅皆華人所謂紅皮也出孟買及唧肚者則為白皮○曼達喇薩即麻打在明呀喇西南由葛支里沿海陸行約二十餘日水路順風約五六日亦英吉利大埔頭有城郭其他客商多阿哩敏番即來粵戴三角帽者是也土番名雪那哩風俗與明呀哩略同土產珊瑚珍珠鑽石銀銅棉花訶子乳香沒藥鴉片魚翅玃梭多梭多形如小洋狗又有金邊洋布價極貴一疋有值洋銀八十枚者內山為嘒包補番嘒包補華言大也本回回種類其間國名甚

瀛海志 卷三 巽山隱 十八 村眉月

多。○笨支里。即本地治里。一在曼噠喇薩西南。為佛郎機所轄地。由曼噠喇薩陸行約四五日。水行約日餘。即到。土產海

參魚翅。訶子。棉花。猴梭多。○吧咕。即海國。聞見錄所云。在笨支里西嶺介中。疆域甚小。土番名耀亞。即統阿一

頭。在笨支里西嶺介中。疆域甚小。土番名耀亞。即統阿一。○

西嶺。又名咕嚕慕。由笨支里水路約六七日可到。土番名高

車子。風俗與明呀哩略同。土產海參魚翅棉花蘇合油。以上各地

名。皆東印度及中南印。○打冷莽柯。即達拉。在西嶺西北順

度。東畔沿海各埔頭。即達拉。在西嶺西北順

風約二三日可到。疆域甚小。土番極貧。而性頗淳良。風俗與

上略同。屬邑有地名咖補。西洋客商皆居此。土產海參魚翅

龍涎香。訶子。○亞英。在咖補西北。順風約五六日可到。土

俗與上略同。土產棉花燕窩椰子。訶子。○固貞。即可在亞英

西北。順風約日餘可到。本荷蘭埔頭。近亦為英吉利轄。土

產乳香。沒藥。魚翅。棉花。椰子。蘇合油。血竭。砂仁。訶子。大楓子。

○隔瀝骨底。在固貞北。少西。順風約二日可到。土俗與上同。

產胡椒。棉花。椰子。俱運至固貞售賣。○馬英。在隔瀝骨底北

少西。順風約二日可到。為佛郎西所轄地。即馬。風俗物產。與

上略同。○打拉者。在馬英西北。陸路約數十里。土俗與上同。

產胡椒。海參。魚翅。淡菜。○馬刺他。即馬靈。一作馬爾。窪。本

鴉片。在打拉者西。疆域甚長。沿海分為三國。一小西洋。一孟

婆囉。一麻倫。為回回種類。凡拜廟。廟中不設主像。唯於地

上作三級。各取花瓣，遍撒其上。群向而拜。或中間立一本椎。每月初三，各於所居門外，向月念經。合掌跪拜誓首。土產棉花、胡椒、魚翅、鴉片。○小西洋即俄亞在馬刺他西北境。為大西即葡牙所轄。地土番名盈丟。奉蛇為神。所畫蛇有人面九首者。婚嫁與明呀哩同。死則葬於土。每年五月，男女俱浴於河。延番僧坐河邊。女人將起，必以兩手掬水洗僧足。僧則念咒取水饋女面。然後穿衣起。又有蘇都魯番。察里多番。咕魯米番三種。多孟婆羅國人。西洋人取以為兵。其風俗與盈丟略同。○孟婆羅在小西洋北山中。由小西洋順風約日餘可到。王都在山中。以竹為城。風俗與小西洋同。土產檀香、犀角。○

麻倫呢。在孟婆羅北順風約日餘可到。風俗與孟婆羅同。土產海參、魚翅、鮑魚。二國貨物多運至小西洋售賣。○盞叭哩在麻倫呢北少西。順風約一二日可到。風俗與小西洋略同。土產瑪瑙、棉花、鴉片、洋蔥。洋蔥之白寸餘。熟食味極美。○孟買在盞叭哩北少西。相去約數十里。為英吉利大埔頭。有城郭。土番名叭史。顏色稍白。性極淳良。家多饒裕。土產瑪瑙、大蔥、棉花、阿魏、乳香、沒藥、魚膏、魚翅、鴉片、番鹼、棉花最多。○蘇刺即蘇在孟買北。水路約三日可到。土番名阿里敏。物產同上。○淡項讀平聲在蘇辣北。水路約日餘可到。土產同孟買。○脚肚在淡項北。疆域稍大。順風約二日可到。風俗與盞叭哩

諸國略同。土產海參魚翅。俱運往蘇辣孟買販賣。以上各地名皆中南

印度西畔沿海各埔頭。自曼噠喇薩至唧肚。土番多不食猪牛羊犬。唯

食雞鴨魚蝦。男女俱帶耳環。自明呀喇至唧肚。西洋人謂之

哥什塔。一作戈什塔。中國稱為小西洋。土人多以白布纏頭。所謂

白頭番也。遇王及官長。蹲身合掌上於額。過然後起。子見父

母亦合掌於額。平等相見亦如之。其來中國貿易。俱附英吉

利船。本土船從無至中國。中國船亦無至小西洋各國者。○

余按此錄所載。乃東中南三印度沿海大小各埔頭。其腹地

國土疆域。謝清高均未涉歷。故不能言其詳。因其叙述諸番

風俗物產。頗為明備。故附錄於此。

印度為佛教所從出。晉法顯。北魏惠生。唐元奘。皆遍歷其地。

訪求戒律大乘要典。紀載特詳。其所謂恒河者。即今之安額

河。印度人稱為靈水。諸佛菩薩羅漢繪塑之像。多裸上體。或

耳帶環。脛束釧。乃印度本俗。至今未改。所衣袈裟。即印度人

外著之沙郎。僧人為禮。合掌膜拜。亦皆印度土俗也。佛法自

後漢入中國。至南北朝。而達摩航海東來。演教外別傳。緇流遂

布滿中國。紅衣喇嘛教。起於烏斯藏。其地本毘連印度。至前

明中葉。宗喀巴別唱宗風。演為黃教。內外蒙古暨瓦刺各部。

靡然從風。其教可謂盛矣。然自回教興於唐初。由天方漸傳

東北。不特玉門以西。多花門種類。而佛法最盛之五印度。亦

大半舍牟尼而拜派罕派罕巴爾即摩哈元起北方最崇佛
 教大祖憲宗取印度建為外藩乃其地已半從回教不特不
 能改革而蒙古居其地者亦改從回教蓋自宋元以後五印
 度佛教已不如回教之多至今日而印度各國備歐羅巴之
 東藩又參以西教而佛教愈微矣慧光照於震且而淨土轉
 滋他族物莫能兩大想佛力亦無如之何耶

近刻有將巴社阿丹兩回國稱為西印度并極西之如德亞
 亦隸之西印度者其說甚奇不知何所本五印度者漢之天
 竺身毒也巴社即波斯漢之安息也阿丹即亞刺伯漢之條
 支也說詳回部如德亞即拂菻古羅馬之東境漢之大秦國四國圖後

也漢書列安息為一國條支為一國大秦為一國天竺為一
 國今日皆西印度則是有天竺而無安息條支大秦也夫天
 竺自古之弱國也幅員雖廣而怯懦不善鬪西北諸胡取而
 代之者屢矣東漢時大月氏方強嘗殺其王而置將令統其
 人唐時亞刺伯回部方強屢侵割其境土趙宋時半為回部
 所割據至元明而五印度全為蒙古所囊括是他國之無有
 印度者代有之矣未聞印度之無有他國也漢書天竺傳稱
 月氏高附國以西南至西海皆身毒之地或者因此傳會歟
 高附不知為今何地其國介天竺罽賓安息之間大約在印
 度河左右南至西海者指印度海非指地中海也唐沙門元

樊訪求釋典遍歷五印度各有紀載其記西印度諸國總不
 離印度河左右而曰自此西北至波刺斯非印度之國也西
 北接拂懔西南海島有西女國並非印度境波刺斯即波斯
 所謂巴社也拂懔即拂菻泰西人稱猶太國其都城曰耶路撒冷轉音為拂懔拂菻所謂
 如德亞也如德亞之北曰西里亞西女即西里元樊親歷其
 地而斷其非印度境今乃無端而隸之印度義何取乎如曰
 其國在印度之西不妨名為西印度則葱嶺東西之城郭諸
 國以及烏斯藏衛皆可名為北印度滇池緬甸暹羅安南真
 臘皆可名為東印度乎廣印度於天下其意何居為此說者
 當代博雅名流或其別有所本而非予之所及知也書之以

質所疑

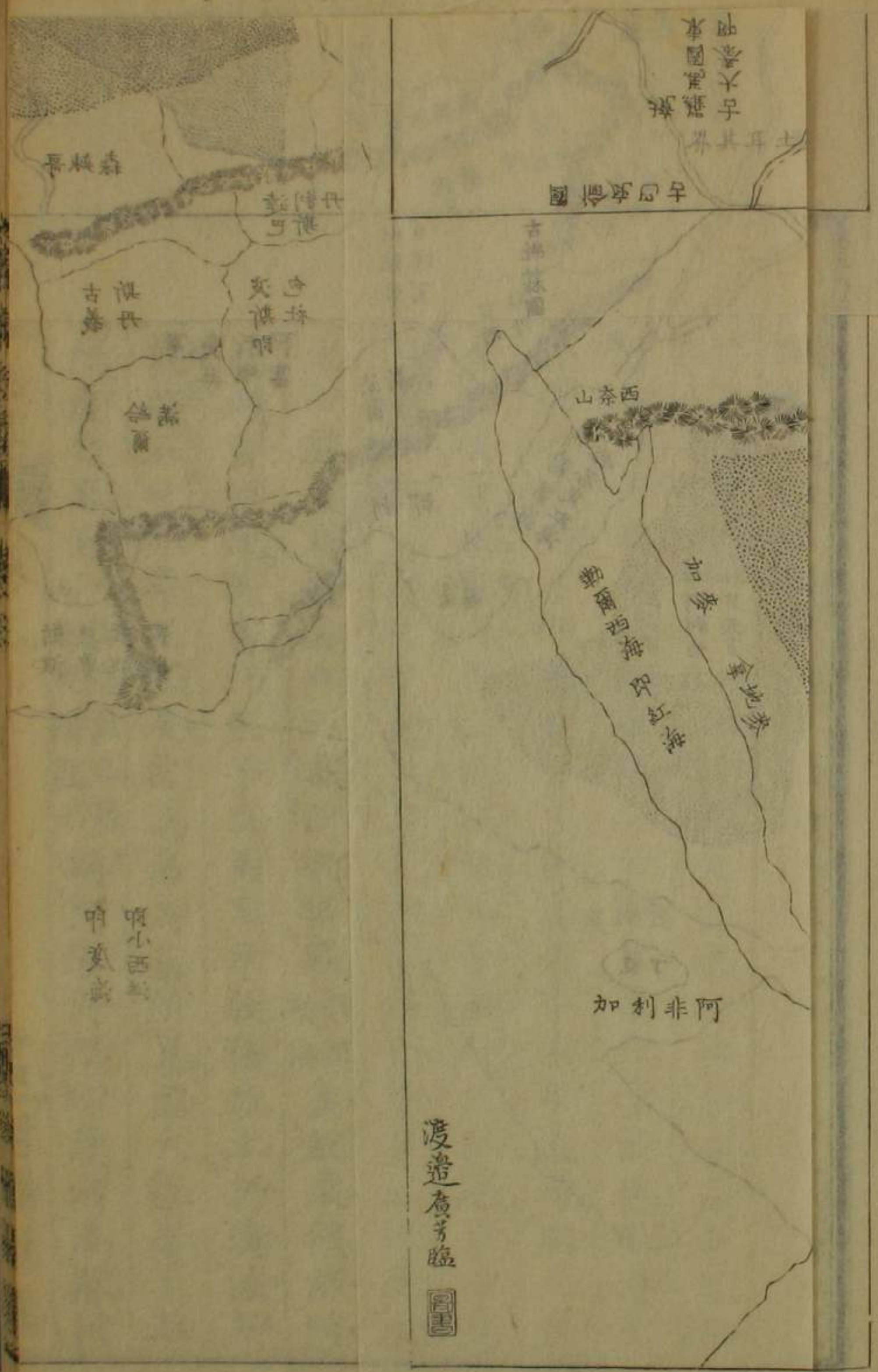
印度以西回
部四國番



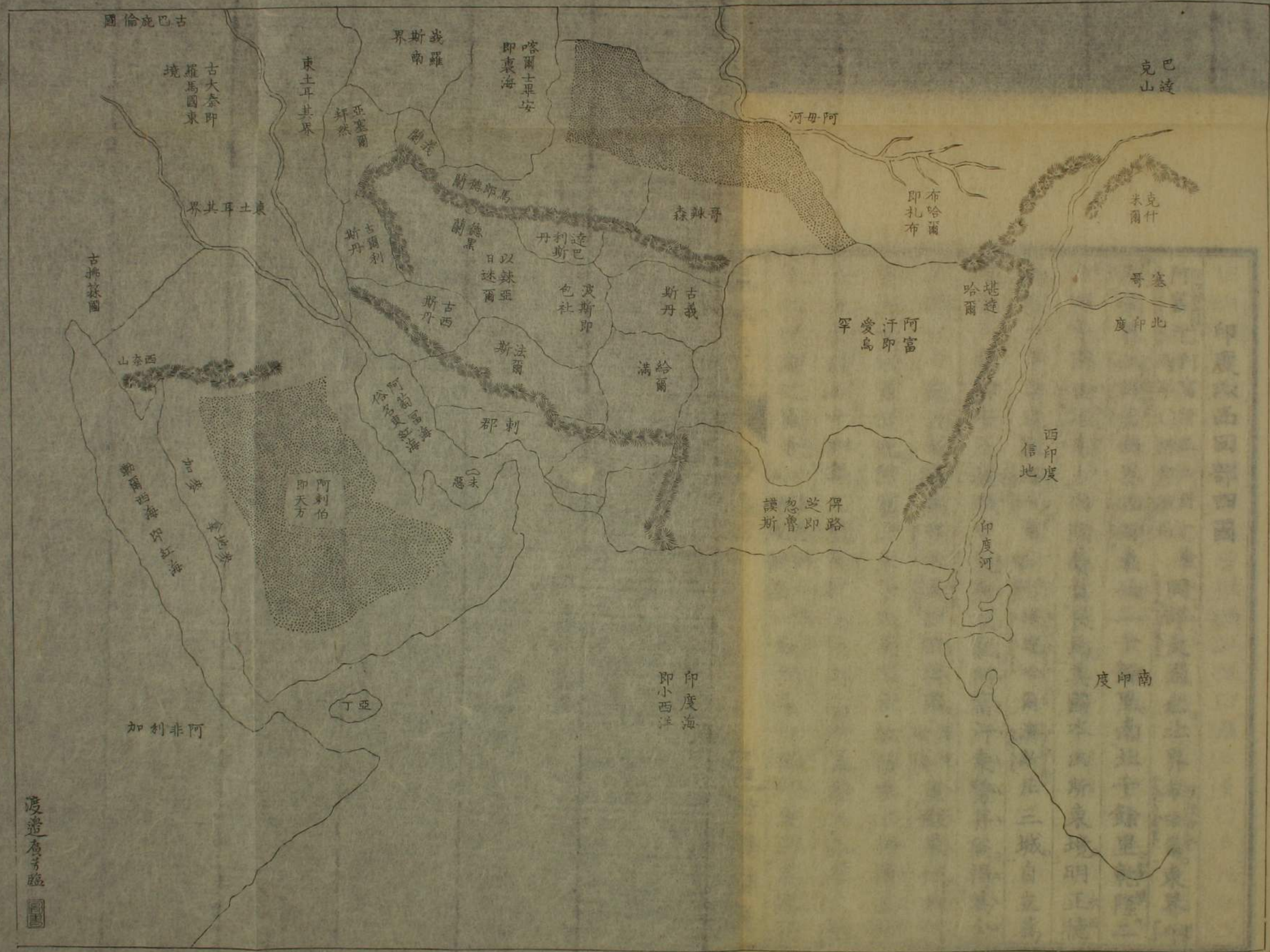
--	--	--	--	--	--	--	--	--	--	--	--	--	--	--

黃河

新四國圖
 印度支用圖



渡道有牙臨



印度西國圖

渡道有方



印度以西回部四國

阿富汗。阿富汗。土丹。○慶。回部大國也。北界布哈爾。東界印
 度。南界俾路芝。西界波斯。東西二千餘里。南北千餘里。乾隆二
 十四年。因拔達克山內附。屢貢良馬。其國本波斯東境。明正德
 初。有巴卑爾者。取喀布爾。一作堪達哈爾。濟斯尼三城。自立為
 國。傳二百餘年。至康熙中。波斯衰亂。阿富汗乘勢并兼。得其全
 土。越十七載。波斯復興。那的爾沙。既得國。詳波盡銳東伐。滅阿
 富汗。那的爾沙死。阿富汗王子亞美里沙。收復故土。仍與波斯
 并立。乾隆五十四年。王塞曼沙。為弟馬慕所篡。國大亂者十餘
 年。北印度之塞哥。一作悉國。已詳。與阿富汗隔印度河為鄰。阿

五印度圖說
 卷三
 十四
 附圖
 載

富汗盛時嘗渡河取塞哥邊地俗傳愛烏罕滅温都斯坦即此事也至是內訌塞

哥勞爾部塞哥都城一作勒懷酋長林日星收復河東地并渡

河割數城阿富汗由是不振近年與英吉利所屬之印度西部

構兵數年講和而罷其國介印度波斯之間天氣酷熱多雨西

界有沙磧餘皆沃壤俗事耕種無游牧城池壯麗戶口殷繁勝

兵數萬軍器用烏鎗長矛腰刀不習弓矢風俗與波斯同土產

鐵錫礬鹽礪砂硫磺煙葉棉花阿魏青黛丹參甘蔗地毯○阿

富汗分九部首部曰喀布爾一作喀奔其都城也地處平原烟戶湊

密景象繁華曰堪達喀爾在國之東北隅四面皆山亦大都會

曰哈斯那與上二部皆商賈輻輳之地曰羅各曼曰日刺拉巴

曰維西曰發來曰都扎克曰伊隆達爾

按阿富汗本波斯東境前明中葉乃裂波斯數城自立為國

前此固統於波斯別無名號也世多傳其兼并温都斯坦今

改温都斯坦乃五印度總名與阿富汗為鄰者為北印度之

塞哥國兩國本以印度河為界阿富汗嘗逾河而割塞哥之

西境迨後塞哥亦逾河而割阿富汗之東境所謂疆場之邑

一彼一此者耳西域聞見錄謂教罕與温都斯坦地界毘連

各以威力相制迭為強弱今改與温都斯坦為鄰者阿富汗

之外別無教罕國名蓋阿富汗一作慶烏罕愛烏合音近教

遂誤以愛烏罕為教罕而安集延之浩罕都城亦稱教罕一作

蒙罕。又作霍罕。論者遂以此譏椿園之謬妄。謂其移極北之回部於南方。實則轉音之淆訛。而不足深訛也。又聞見錄云。教罕之人。種類不一。有與內地回子相似者。有與安集延相似者。有與土爾扈特相似者。有毛髮拳曲與俄羅斯相似者。又一種人。亦回子衣帽。鬚繞頰如蝟而赤。染以茜。其人多力。善用本矛。西域人多畏之。又一種人。圓領大袖。衣冠類漢唐。貌清竒。似朝鮮人。或謂是後漢之遺種云。又云。教罕西域之大國。亦西域亂邦。詐力相尚。日日皆逐鹿之勢。蓋自古而然云。余攷西洋人地圖。阿富汗境土。縱橫皆不過一二千里。幅員既無。莫大之勢。種族安得如許之繁。蓋其國本波斯所分。迨後

由分而合。復由合而分。西域不知波斯國名。遂以波斯各部種類並歸之。阿富汗。泰西人亦稱波斯。客籍流寓。種類甚多。語音不一。有額力西者。即有阿丹者。即有羅汶者。即有都魯機者。即土正與聞見錄所云相合。至兩國再合。再分。兵爭數起。又復時時內訌。迭相篡奪。所云日日皆逐鹿之勢。殆不虛也。

俾路芝。密羅既。○北羅吉。○忽魯謨斯。○思布。在阿富汗之南亦回部也。東接西印度。西接波斯。南臨印度海。東西約一千七八百里。南北約六七百里。岡阜重疊。沙磧廣莫。田土甚瘠。僅敷耕食。時序和平。物產與阿富汗略同。國無王。分六部。曰薩拉。曰加支。曰達瓦。曰...

倭拉寧曰。靈斯曰。美加蘭曰。古議斯丹。六部各有酋長。國小而強。習於攻戰。與英吉利所屬之印度西部。時時構兵。互有勝負。

按俾路芝立國。不知所自始。明初。鄭和等使西洋。乃有忽魯謨斯國名。泰西人舊地圖。阿富汗俾路芝皆歸入波斯。不列

為國。蓋阿富汗本波斯東北境。則俾路芝自是波斯東南境。回族分爭。偶然割據。遂別成部落耳。又四裔考。謂愛烏罕之

南。有思布部落。過思布亦海也。云。正指俾路芝也。

波斯。西○包社○巴社○高奢○百爾設○法耳西○北耳西亞○巴爾齊亞○伯爾西亞○伊蘭○哈烈○黑魯○塞回部大國。粵東呼為大白頭。呼印度為小白頭。兩地皆有白布纏頭之俗。因以為名者也。東北連沙漠界。布哈爾東界。阿富汗

汗俾路芝。西接東土耳其。北抱裏海。與俄羅斯接壤。南抵阿勒

富海。俗稱東紅海。與阿刺伯暹連一隅。其國地界遼濶。長約四千餘

里。廣約三千里。雄富多寶貨。與中國貿易最早。所謂碧眼波斯

胡也。立國在有夏之初。春秋時。居魯士由馬太開基。稱雄一時。

後與歐羅巴之希臘諸部。時時構兵。迨羅馬既興。猶太以西。囊

括無遺。獨波斯未入版圖。其俗舊奉太陽火教。古時內地有火

唐初。回教興於阿刺伯。波斯與之鄰。國為所奪。由是為回回大

部。唐宋兩朝。屢貢方物。元末。駙馬帖木兒據撒馬兒罕。富強無

敵。今葱嶺以西。裏海以東。諸回部皆撒馬兒罕所屬。遣其子沙魯哈據波斯。稱哈烈國。

明永樂間。嘗入貢。為西域諸部之首。後為土耳其部人所奪。傳

二百餘年而衰亂廢弑頻仍尋為阿富汗所兼并元祿七年康熙三十三年故王後喬達馬斯募兵攻略恢復舊土大將那的爾沙本盜渠達馬斯倚以集事賞不酬勞遂舉兵反弑達馬斯代其位攻阿富汗滅之乾隆十二年那的爾沙為其下所殺國又大亂東境復為阿富汗所據那的爾沙部將給靈據西境立國惠愛其民稱為賢主在位三十年而卒弟薩的謀鴆嗣王外戚亞里木拉以討亂為名起兵攻陷都城殺薩的并弑嗣王遂僭位亞里木拉死大酋日非爾代之寺人馬何美攻滅日非爾據王位馬何美死姪巴巴塞爾達耳繼立今有國者不知為誰都城周四里極鞏固王宮壘石為屋平方若高臺不用梁柱瓦甃中敞

虛空數十間窓牖門扉悉雕刻花文繪以金碧宏麗無比別有園林池沼尤極幽奇國王最尊嚴刑賞任意視臣工如奴僕土肥沃節候多暖少雨產良馬紅棗白鹽銅鐵金銀琉璃珊瑚琥珀珍珠翠羽又產獅子獅子生阿木河即阿母河漢書稱為焉水上游在布哈爾境內蘆林中初生目閉七日始開土人於目閉時取之調習其性稍長則不可馴其民強健男女多美姿容風俗繁華好修服飾國尚武功交戰殺敵必割耳以為信嘉慶十年與俄羅斯構兵敗績割北境之日爾日部道光初年波斯欲窺印度度磧圍札布即布哈爾之希辣城英人以兵拒之乃引還○波斯地分十一部中地之部曰以辣亞日迷爾一作辣地多山阜都城曰德黑蘭建

於北境之平原。北方三部。極西北曰義蘭。一作伊蘭。又作倚蘭。稍東曰馬

郎德蘭。一作馬散地蘭。兩部皆背負裏海。前阻連山。牕原衍沃。林密草

芳。河流足資灌溉。耕牧皆宜。義蘭在西域最著名。昔有大城極

富庶。今廢。東南曰達巴利斯丹。建有大城。商賈所萃。西方三部。

極北曰亞塞爾拜然。迤南曰古爾利斯丹。一作古爾的斯丹。巴爾三再東南

曰古西斯丹。三部土甚沃。水利足資灌溉。惟西鄰土耳其。時被

寇鈔。民恆苦饑。南方二部。曰法爾斯。在以辣之南。山水最為清

勝。其東曰給爾滿。一作克爾曼。地多沙磧。有草場。羊馬孳息。土人以

羊毛造氈帕。極精緻。法爾斯之東南臨海。曰刺郡。又名地徧狹

多沙。所產惟紅棗。東方二部。北曰哥刺森。北界布哈爾。東界阿

富汗。土甚沃。而北方游牧者時侵掠之。居民不得安業。迤南曰

古義斯丹。與阿富汗俾路茲為鄰。法爾斯之西南有海口曰亞

不支爾。為通國大埔頭。東南隅有惡末與者。古時海船互市於

此。久已荒廢。瓦礫之場有古殿。太陽火神祠也。

西域聞見錄云。塞克西域一大國也。在教罕西絕非回子種

類。稱其王曰汗。部落數百。各有統轄之人。皆其汗之阿拉巴

圖。奴僕也。事權歸一。無跋扈叛弑之事。城池巨麗。人民殷庶。居

室寬敞整潔。人家院落中。各立木竿。向之禮拜。冬夏和平。風

俗坦白。尚宴會。喜歌舞。人多力善射。與教罕稱勍敵。云。論

者極訛其謬妄。謂教罕之西並無此國。殊不知椿園之所謂

教罕者乃愛烏罕並非安集延之教罕所云塞克者即波斯
 國也波斯開國最早漢書稱為安息唐書稱大食波斯泰西
 居魯士分國為二兩子治之其一波斯本國漢書所謂安息
 也其一泰西人未紀其國名考之漢書有烏弋山離國在罽
 賓之西南犂鞬條支之東北似即波斯所分國蓋泰西則稱
 安息得其西北烏弋得其東南也然亦未有確據
 為波斯至今未改或譯為包社白西亦猶是波斯轉音元人
 稱為哈烈乃以蒙古語更易地名其國在布哈爾之西南愛
 烏罕之正西並非絕域其人長於服賈西域諸城亦必往來
 數數而近來記西域事者絕無一語及於波斯蓋賈人止稱
 城邑聚落之名紀事者因訛襲謬遂不復知為何國耳惟四
 裔考謂愛烏罕取默沙特諸部於伊蘭伊蘭即義蘭乃波斯

北部著名大城又首部名以辣亞日迷爾以辣亦音近伊蘭
 其為指波斯無疑惟波斯亦奉回教而椿園謂非回子種類
 又謂去葉爾羌二萬里失之太遠皆傳聞影響之說不足深
 辨又云塞克西北與戔羅斯薩穆接壤或云與阿刺克等國
 犬牙相錯云今考波斯西北隅實與戔羅斯接壤西與東
 土耳其接壤所云薩穆當即猶太之撒馬利亞南界與亞刺
 伯隔阿勒富海相望陸地亦毘連一隅此云阿刺克即阿刺
 伯指畫地界處處脗合塞克之為波斯尚何疑耶
 泰西人記波斯古事云波斯立國最早夏后不降時其王有
 札的勞摩者初造兵端嘗侵厄日多掠其財貨厄日多即麥
西詳阿非利

加圖 歷商及周部落事蹟無攷成周中葉分數部有馬太者
 波斯大部其王有女將嫁夢葡萄酒懷中遍覆亞細亞地疑
 女生子將背叛已而女產子王命格殺之使者不忍仆牧人
 牧人妻方生子而殤乃乳哺玉甥為己子名曰居魯士一作西
 斯又作西洛後王知其不死急捕之不得怨使者之給已也烹其
 子而食之居魯士既長英武過人汎愛得衆心時馬太王暴
 虐國人側目居魯士因募兵攻王王命將征之將即子被烹
 者以全軍降居魯士合兵攻王王敗走死於荒野居魯士遂
 王馬太時周靈王五年也居魯士既得國修法度詰戎兵無
 并小弱諸部聲威大震時波斯別部有呂底亞國富厚甲於

諸鄰聞居魯士逐外祖父而自立欲伐之其臣諫曰馬太族
 貧而悍得其地無利於國况其勢方強不可犯王不聽遂起
 兵居魯士禦之境上陣兵大戰波斯軍皆乘駝而呂底亞軍
 乘馬駝啣鳴馬見輒反走波斯軍乘勢崩之呂底亞軍大
 潰逐北至都城一鼓而下擒其王縛置積薪上將燔之王大
 慟曰悔不聽賢臣之言以至於此居魯士詢得其故惻然釋
 其縛赦臣民秋毫無犯民大悅舉國皆降波斯之西有巴
 倫一作巴必魯又作巴必據亞細亞地即土耳其東中兩土
 羅尼亞詳土耳其圖說後來自此以東皆謂
 之亞細亞傳國已千餘年其屬國有猶太者詳土耳其圖說西土文教之
 邦壤地雖狹四國皆欽重之巴庄倫遇藩國無禮猶太不朝

漢書卷三 呂底亞 三十一 對眉閣藏

貢周簡王年間。巴庇倫以大兵伐猶太。破都城。猶太王自殺。巴庇倫縱兵淫掠。又脇遷其民。每猶太人千餘間。勁兵一隊。鞭撻驅行。老弱轉死。數百里。僵屍相屬。哭聲振野。猶太人恨之。次骨。每食必祝其速亡。居魯士既興。巴庇倫王淫虐無人。理國大亂。猶太族日備壺漿待王師。周景王八年。居魯士大舉伐巴庇倫。巴庇倫望風奔潰。破其都城。巴庇倫亡。乃釋猶太民歸國。居魯士北征卒於軍。分國為二。兩子治之。後有乾庇西王者。一作阿比斯好用兵嘗侵麥西。又名厄日多。詳麥西潰遣使招降。麥西民殺使者。王怒。圍都城破之。戮壯者二千人。并殺王之。麥西王僅以身免。後乃降附。王沈湎於酒。諫者

輒射殺之。以妹為妃。孕乃蹴之死。有弟聰敏。忌而殺之。醉後舞劍。自傷其喉而死。無子。有冒王弟者欲繼立。國人殺之。群臣議所立未定。約騎馬同出。曰馬先嘶者立為王。已而大流士一作達馬先嘶。遂即王位。時周敬王年間也。大流士有權略。好征伐。巴庇倫叛。圍之一年八月。城破。釘其民千人於架。後伐希臘而敗。慚憤死。子澤耳士一作捨爾嗣立。復以三十萬眾伐希臘。全軍皆覆。語詳希臘語說國勢遂衰。周顯王年間。希臘馬基頓王亞勒散得。以三萬五千人伐波斯。波斯潰。馬基頓圍蘇撒都城。幾陷。會亞勒散得卒於軍。希臘兵乃散走。亞細亞麥西諸地。俱為希臘諸將所分割。西漢時。羅馬混壹西土。

拓地至西里亞細亞以兵伐波斯。波斯以奇兵絕其糧道。羅馬兵潰歸。波斯尋遣使修好。故羅馬之兵不復東。漢書所云大秦即羅馬。安息即波斯。唐初。阿剌伯人摩哈麥。創立回教。因起兵攻阿剌伯。奪其國。時波斯衰弱。為摩哈麥所兼并。故自唐以後。波斯遂為回國。

按上古時。波斯天竺皆事火神。拂菻即猶太以西皆事天神。事火神者拜旭日。或燃柴薪向之禮拜。民非火化不生。非白日則宇宙無睹。故兩地之夷。上古即有此俗。義起報本。非邪神也。事天神始於摩西毛西時。在有高之初。沃丁年間託言天神降於西奈山。在阿剌伯境內垂十誡以教世人。七日安息禮拜。即起於此。距

教祖之生。尚隔一千數百年。乃洋教之所自出。非即洋教也。天竺自佛教興。而祀火之俗改。今西域之乾竺特南印度之孟買。仍有拜火之俗。是其明證。波斯則自唐以前尚未改。後其國為回部所奪。始改從回教。然至今禮拜。仍兼拜火神。故惡末真惡末真有太陽火神古殿也。中國自前五代時。有祆神祠。又有祆祠。火祆祠。唐時。有波斯經教。天寶四年詔改兩京波斯寺為大秦寺。又有景教流行中國碑。建中二年大秦寺僧景淨述。今考祆字。从示。从天。即天神。其教起於拂菻。即猶太。乃其裔孫。本大秦國之東境。大秦即意大里之羅馬國。漢國。故稱為大秦。其謂胡祆之即祆神。祆神之即天神。祆字本中國並無此名。

所造西土不同文而屬之大秦似也。佛籙自漢初隸羅馬至唐時乃為阿刺伯所奪是即西教之嚆矢也。若火神教則出自波斯與大秦無涉。謂為火祆則已。濕火神於天神謂波斯教出於大秦則又遯本支於異姓。景教一碑尤為荒誕。景教即火教中間景宿告祥懸景日以破暗府。亭午昇真云。皆指太陽火也。又牽涉洋教。其所謂三一妙身。元元真主。阿羅訶者。不知何人。而一切詞語又皆緣飾釋氏糟粕。非火非天非釋竟莫名為何等教矣。蓋波斯之祠火神本其舊俗而佛教行於天竺乃其東鄰天神教行於大秦乃其西鄰。至唐代則大秦之洋教又已盛行。胡僧之黠者牽合三教而創為景教之名。以自高異中國。

不知其原委。遽從而崇信之。正昌黎所謂惟怪之欲聞者耳。又碑中云。貞觀十二年。大秦國大德阿羅本。遠將經像來獻上京。阿羅德果自大秦來。其為洋教無疑。其經當即歐羅巴所傳之教書。乃當時不聞有此。而所謂景教者。依傍於波斯之火神潤色。以浮屠之門面。是不可解也。自唐以後佛教盛行。胡祆火祆之祠。波斯大秦之教。俱不復見。據泰西人所紀載。惟阿非利加北土之阿比西尼亞。尚有大秦教名。亦仍是波斯之火神教耳。

阿刺伯。亞拉彼亞○亞拉鼻亞○阿爾拉密阿○阿辣波回教。
亞○阿黎米也○阿丹○阿蘭天方○天堂
 初興之國也。北界東土耳其東界波斯及阿勒富海南距印度

海西抵勒爾西海。俗稱長四千餘里。廣三千餘里。其地西南濱海一帶。有腴壤。中央皆戈壁也。沙磧也。商旅必結隊以行。否則虞盜劫。且慮風沙埋沒。物產唯棗最多。人與畜皆食之。產名馬。牧者愛養如兒子。能一日行五六百里。駝尤良。負重行遠皆賴之。又產加非。香料。沒藥之類。其地古時為土夷散部。恒役屬於波斯。陳宣帝大建元年。有摩哈麥者。或作摩哈默。又作瑪哈穆特。生於麥加。一作少年為高。往來西國。娶富商之寡。遂致大富。不識字而性聰敏。以佛教拜偶像為非。而泰西諸國。西教已盛行。思別創教門。以自高異。入山讀書數年。著書曰可蘭。入其教者。焚香禮拜念經。禁食猪肉。唐高祖武德四年。逃難於麥地拿。一作默德那。土人

靡然從教。即以是年為元紀。今回教稱一千二百幾十年。即本於此。歐羅巴則以教祖生年為元紀。故稱一千二百幾十年。其後徒黨日衆。不入教者。率衆攻之。兵敗徒散。收合復起。遂滅大敵。據阿刺伯全土。布其教於四鄰。鄰部皆畏而從之。回教遂蔓延西土。當其盛時。嘗翦滅波斯。荐食羅馬。猶太諸部。據阿非之北境。紅海地中海。裂歐羅之西垂。西班牙縱橫三土。亞細亞阿非。幾於無敵。後為土耳其所攻。屬藩盡失。日就衰微。卒乃納貢於土耳其。稱藩國焉。西域稱摩哈麥為派罕。巴爾華言天使也。其苗裔稱和卓木。華言神裔也。巴達克山塔什干。皆其支派。而霍集占兄弟稱大宗。回部以為貴種。所至輒擁戴之。黠虜藉其名。以號召。回衆數數犯邊。遂為西鄙長患。云麥加

麥地拿皆在紅海之濱。摩哈麥生於麥加。其地有黑石。上作大殿。周一里許。麥地拿為摩哈麥葬處。斂以鐵棺。每歲諸回。來兩地禮拜。南洋西域泰西阿非利加近者數千里。遠者數萬里。接踵膜拜。以數萬計。○阿刺伯地分六部。首部曰黑德倭斯。都城曰麥加。建於山谷之中。屢屋雲連。街衢濶直。海口甚大。出運之貨。以加非為主。販行歐羅巴各國。次曰也門。曰亞達拉毛。曰阿曼。曰刺沙。曰內德慈。其海口在西方者曰熱他。富商所萃。在東方者曰木甲。與英吉利米利堅定約通商。以兵船巡海護之。○亞丁小島也在紅海口門之外。現為英人所據。按阿刺伯古條支國也。回教既興。乃有天方天堂等名。皆花

門誇耀之稱。比其國於天上。其實本無此名。其國在波斯之西南。前明時累次朝貢。多由西域陸路來。明初鄭和等由海道使西洋。至天方而止。稱為西洋盡處。彼蓋由印度海駛入紅海。遂以為海盡於此。而不知小西洋之外尚有所謂大西洋也。

佛教興於印度。以慈悲為主。以寂滅為歸。中土士大夫推闡其說。遂開禪悅一派。摩西十誡。雖淺近而尚無怪說。西教著神異之迹。而其勸人為善。亦不外摩西大旨。周孔之化。無由宜之。重譯彼土。聰明特達之人起。而訓俗勸善。其用意亦無惡於天下。特欲行其教於中華。未免不知分量。摩哈麥本一

市僧忽起而創立教門。其禮拜與洋教同。所別異者。僅不食猪肉一端。而其獸處無倫。則又為泰西諸國之所唾棄。乃自李唐以後。其教漸行於西域。今則玉門以西。盡亞細亞之西土。周迴數萬里。竟無一非同教者。鳩鳥嗜鼠。蜈蚣甘帶。孰為正味。正難深求於侏儸之俗矣。

考泰西人所刻地圖。及所著書。五印度之西。土耳其東土之東。土耳其東土。即西里亞。猶太諸地。在大秦國之東境。止有波斯一國。阿富汗俾路芝皆波斯地。乃近代所分割。非古建國。誓之前後漢書。出莎車南道。西踰葱嶺。為大月氏安息諸國。昆連者為罽賓。烏弋山離。條支諸國。證以泰西人地圖。波斯西南之阿刺伯。東界阿

庭作詔令
其南可

勒富海。俗名東紅海。南界印度海。西界勒必西海。俗名惟西北一面通陸路。與漢書條支傳所云。海水庭作詔冷。及東北三面路絕。惟西北隅通陸道者。一一脗合。是條支之為阿刺伯。確鑿無疑。又前漢書安息傳。北與康居。東與烏弋山離。西與條支接。又稱其國臨媯水。商賈車船行旁國。又後漢書大秦傳。稱大秦王欲通使於漢。而安息欲以漢繒絲與之交市。故遮遏不得自達。今考波斯東北界有沙磧。臨阿母河。即古之媯水。其西界接土耳其東土。正古大秦國東境。由大秦通漢。舍此別無道路。是今波斯之為安息。亦無疑也。惟大月氏罽賓烏弋三國。為今何地。迄無定論。或謂愛烏罕為大月氏。北

印度為蜀賓。中印度為烏弋山離。殊未的確。大月氏本湟中行國。為匈奴所破。西擊大夏而臣之。都焉水北為王庭。今考焉水即阿母河源。分十數支。皆在雪山之北。葱嶺之西。滙流之後。西北行約二千餘里。又北折行約千里。而入於鹹海。裏海也。非大月氏王庭。既在焉水之北。則其部曲自在焉水左右。乃今布哈爾境土。愛烏罕在焉水之南。距焉水尚遠。以地勢攷之。似即古之蜀賓。其地與印度之克什米爾接壤。風土物產亦相類。以蜀賓為北印度。始於唐釋元奘。證之新唐書。殊為未合。新唐書曰。天竺居葱嶺南。幅員三萬里。分東西南北中五天竺。南天竺濱海。北天竺距雪山。圍抱如壁。東天

竺際海。與扶南林邑接。西天竺與蜀賓波斯接。指畫地界。確鑿分明。證以泰西人地圖。亦絲毫不爽。蜀賓為天竺接界之國。則其不在天竺界內。不待辨而明矣。既在天竺之西。則其為今之愛烏罕。又不待辨而明矣。如舉北印度而屬之蜀賓。則天竺有東西南中而無北。何以謂之五天竺。不曰北印度即蜀賓。而曰與蜀賓接。是二非一。彰彰明甚。烏弋山離國。前漢書稱東與蜀賓。北與撲挑。西與黎軒。條支接。後漢書稱自皮山西南。經烏秬。涉懸度。歷蜀賓。六十餘日。行。至烏弋山離國。又西南馬行百餘日。至條支。是其國在蜀賓之西南。條支之東北。乃今俾路芝及波斯極南境。黎軒即黎鞞。大秦國之

別名其東境正接波斯條支即阿刺伯其西北隅亦接波斯波斯即漢之安息若謂烏弋即中印度則中隔數千里之安息何由得與黎鞬條支接耶五印度西界有印度河河西山岡連屬是即天竺與迤西諸國天然界限若謂罽賓為北印度烏弋為中印度西印度亦必包於兩國之中是所謂天竺者將專指東南兩印度乎且漢書明列罽賓烏弋天竺為三國今乃割天竺之大半屬之罽賓烏弋而令天竺本國轉無位置之處恐益堅蔚宗無此紕繆文法也又天竺傳稱從月氏高附國以西南至西海東至磐起國皆身毒之地身毒有別城數百城置長別國數十國置王雖各小異而俱以身毒

為名磐起不知為何地高附別有傳云在大月氏西南本屬安息及月氏破安息乃得高附云云度其地總在附近印度河一帶曷嘗云西至罽賓烏弋皆身毒之地俱以身毒為名乎又天竺傳稱天竺在月氏之東南數千里曷嘗曰在罽賓之南烏弋之東乎諸胡弱肉強食一彼一此數十年即有變更而大地山河萬古不易按圖而稽固歷歷可攷耳後漢書東漢和帝永元九年西域都護班超遣掾甘英往通大秦抵條支臨海欲渡安息西界船人告以海水廣大往來須齎三歲糧英疑憚而止大秦屢欲遣使於漢為安息遮遏不得通桓帝延熹九年其王安敦遣使自日南徼外獻象牙

犀角瑇瑁始得一通云考泰西人地圖安息即今之波斯

條支即今之阿刺伯東漢時大秦即意大里之羅馬正當全盛未分

東西詳意大里其國都在意大里之羅馬東境至西里亞猶太

即唐書之拂菻國與安息接壤若由安息往大秦渡鳩水入安息境

約三千餘里即今波斯即已入大秦東境今土耳其東土美索不

再西北行約三千餘里今土耳其渡海峽即君士坦丁堡歷希

臘之北境今土耳其約二千里至意大里之東北境今奧地利又

西南行千餘里即至大秦都城即今羅馬計陸路萬里而近自西

里亞以西皆大秦地漢書所云從安息陸路繞海北行出海

西至大秦入庶連屬十里一亭三十里一置從無盜賊寇警

者的確不誣又云道多猛虎獅子遮害行旅不百餘人齎兵

器輒為所食按西里亞以西皆大秦名都大邑四達通衢安

得有猛獸遮害行旅蓋安息貪繒絲交市之利必不欲大秦

之通漢故為此誕說以阻漢使之西行所謂遮遏不得通者

此也若由條支從海道往則阿非利加之大浪山一路自明

以前未通舟楫即今歐羅巴諸國貨船往來之路明宏治間葡萄牙始創行之歐羅巴東來

海道率取道於地中海紅海條支都城在麥加乃紅海北岸

漢書云條支城在山上周迴四十餘里正今之麥加城也而其東境又臨阿勒富海甘英

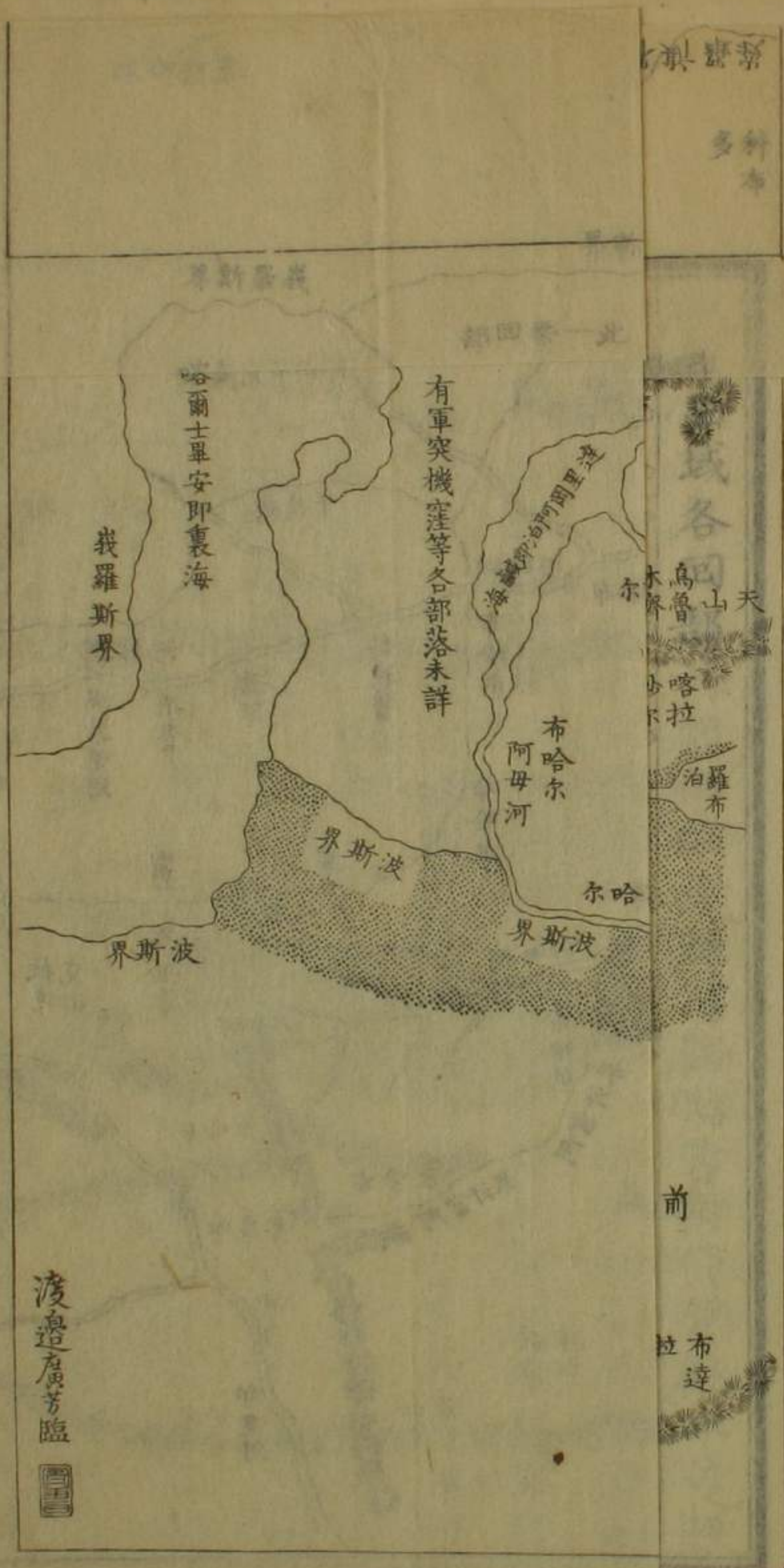
所臨之海未知其為阿勒富海抑即紅海若為阿勒富海則

須繞條支三面之海計水程六七千里至紅海之尾而海盡

行陸路一百七十里。地名蘇爾士至地中海之東南隅再登
 舟西駛約六千餘里而抵大秦都城。即羅馬計水程約一萬三
 千餘里。若所臨係條支都城之紅海則西北駛千餘里已至
 紅海之尾。計水程不足萬里。中間隔陸路一百七十里不能
 一帆直達。明以前歐羅巴大船不能直抵中國即因此阻隔
 利用火輪船遞送文報皆由此。然舍此別無道路計其水程
 速則四五十日遲亦不過兩三月半載儘可往返何至須齎
 三歲糧。蓋安息總不欲大秦之通漢。故使西界船人。麥加距
 遠。甘英所臨之海當係阿勒富海也設此詞以難之。甘英憚於浮海遂中止耳。
 至安敦之入貢。由日南徼外。即今越南南境之占城一帶。乃

由紅海駛入印度海。東南行至蘇門答臘。噶羅巴之巽他海
 峽轉而北行入南洋。抵越南之南境。今歐羅巴諸國來粵東
 繞阿非利加至印度海後亦由此路。若從陸路須由日南歷
 暹羅緬甸抵東印度。越中印度。至西印度。無論中間歷數十
 番部使幣難通。而西印度以西仍須經遮遏之安息方達大
 秦東境。故知其必由海道無疑也。○大秦國之北方亦有陸
 路可通中國。須從奧地利亞東北行。歷峩羅斯南境。至裏海
 之北岸轉而東行。歷西域游牧城郭諸部。可抵玉關。此則不
 入安息境無從遮遏之矣。然兩漢時大秦北境至日耳曼而
 止。奧地利亞以東以北皆匈奴別部。時峩羅斯尚未立國擾大秦邊

西圖
 越暗
 谷圖



西圖

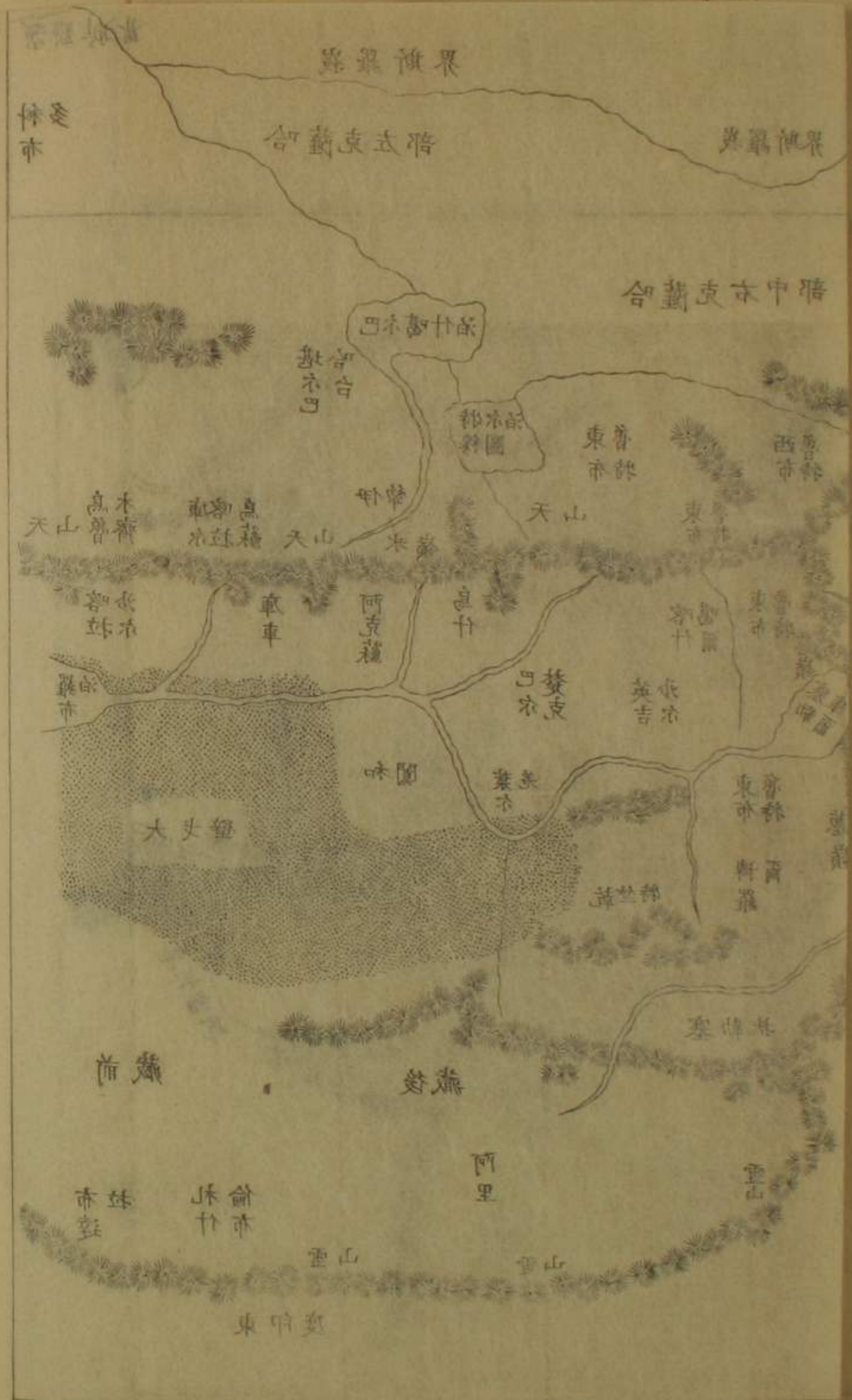
卷之三



渡邊廣芳監

西域圖

西域各回部。西域廣莫。兩漢以來。諸部弱肉強食。時合時分。地名國號。變更以數千百計。元起北方。先開西土。歷代史籍。所稱西域諸部。幾於囊括無遺。元氏既衰。諸部紛紛割據。內多蒙古苗裔。亦有回回種族。我朝定鼎之後。準噶爾噶爾丹恃其兵力。侵擾喀爾喀。蒙古部落。我聖祖仁皇帝親統六師。犁庭掃穴。漠北肅清。烽燧息警。其後策旺阿拉布坦。餘燼復燃。并兼坐大。據伊犁為巢穴。游騎四出。鄰部咸被侵噬。易世內訌。阿睦爾薩納。欸關請討。高宗純皇帝神機獨運。命將西征。電掣星馳。拓地萬里。其後阿睦爾薩納。霍集占。相繼畔亂。應時戡定。於是天山以北。之準部。天



山以南之回部。遍列成屯。凡漢志所云西域諸國。隸版圖者。十
 六七。峩羅斯當元氏之衰。崛起西北。其國都在歐羅巴之波羅
 的海隅。漸拓地東南。至亞細亞黑海之東岸。再拓而東南。至亞
 細亞裏海之北。西。泰西人所刻地圖。新疆。回疆。後藏之西。峩
 羅斯之南。東。波斯。阿富汗。印度之北。統名之曰達爾給斯丹。
 又謂之韃韃里。或作達達爾。即韃韃里者。游牧行國。無城郭室
 廬。歐羅巴人罕涉其地。故不詳其部落之名。綜其大勢。東起葱
 嶺。西抵裏海。泰西人稱為喀爾士。一作加斯比約。不過四五千里。南起波斯阿
 富汗。印度。北抵峩羅斯界。亦不過三四千里。其間部落之大者。
 不過六七。東北多行國。西南多城郭國。諸書博引繁稱。半多舛

悞。今就其可據者言之。泰西人紀載有軍突。機。窪等名。大約在鹹海裏海之間。其境土國勢未詳。故未
 傳。

哈薩克。回部之大者也。東北界科布多所轄之烏梁海。迤南界
 塔爾巴哈台。東南界伊犁。北界峩羅斯。西南界塔什干。浩罕。布
 魯特諸部。地分三部。左部曰鄂爾圖王斯。在伊犁之西北。右二
 部亦稱中部。西部曰齊齊玉斯。西部曰烏拉玉斯。兩部在
 伊犁之正西。乾隆二十五年。準部底定。阿睦爾薩納叛逃。左部誘
 其汗阿布賚合兵拒戰。我軍擊破之。左部遂降。中西兩部亦詣
 軍門納款。皆授王公台吉世爵。三年一貢。歲一市。以馬羊易緞
 布。而稅其百一。左部自古為行國。逐水草游牧。與準部蒙古同。

俗而從回教。右二部則有城郭。右二部之北。別有部曰北哈薩克。以寇鈔為俗。時侵掠俄羅斯邊境。設兵防之。
 布魯特分東西部。東部五。在天山北準部之西南。舊游牧於特穆圖泊左右。部長稱鄂拓克。後為準部所逼。西遷。寓安集延。王師定伊犁。乃復故地。乾隆二十三年。率戶口歸附。散處新疆。回疆卡外。西部十有五。在葱嶺之西。與哈薩克浩罕。拔達克山。連。每部所轄。多者千餘戶。少者二百餘戶。共二十餘萬口。以額德格納部為之長。二十四年歸附。各授其頭目品官。凡二品至七品。貢市如哈薩克之例。兩布魯特皆游牧行國。而奉回教。與哈薩克左部同俗。性剽悍。喜擄掠。

巴達克山。葱嶺西南城郭回國也。扼葱嶺之右。距葉爾羌千有餘里。北鄙有城曰窩罕。一作幹罕。又作瓦漢。其地群山環繞。田土膏腴。築室以居。耕田而食。亦無牧獵之利。戶口十餘萬。頭目戴紅氊小帽。束以錦帕。衣錦氎衣。腰繫白絲絛。足躡黑革鞮。女則披髮雙垂。餘與男子同。民人帽頂似葫蘆。邊飾以皮。衣黃褐。束白絲絛。乾隆二十四年。逆回酋霍集占兄弟為王師所敗。奔巴達克山。縱兵肆掠。其酋素爾坦沙禽波羅尼都霍集占囚之。王師歷境。檄索。乃縊殺之。而獻其馘。率所部十萬戶及鄰部博羅爾俱納。款受封賞甚厚。

博羅爾。在巴達克山之東。城郭回部也。四面皆山。西北有河。人

戶三萬有奇。乾隆九年與巴達克山同時內附。其人別一
 種族。築屋而居。有村落。無文字。與諸回部語言不通。惟衣帽與
 安集延相倣。人皆深目高鼻。濃鬚繞喙。男多女少。恒兄弟四五
 人共娶一妻。生子女次第分認。無兄弟者。與戚里共之。土半沙
 鹵。故其人苦貧。地多桑。取葦曝乾為糧。飲山羊之乳。以馬潼為
 酒。稱其酋曰比。以人口為賦稅。生子女。納其半。賣於各回城為
 奴婢。值頗昂。每口以五六十八九十金為率。

乾竺特。或作退。擺持。別一種族。在葉爾羌南。地與後藏相接。無城郭

宮室。鑿山為穴以居。種米麥以食。亦有以游牧為生者。人蓄鬚
 髮。耳綴金環。其俗敬火。每晨以柴燒火。向之禮拜。地鹵斥。富者

僅自給。貧者多傭工於他國。稱其酋曰汗。汗亦貧甚。惟取所部

子女鬻於各處。取其值以自贍。與博羅爾相似。

巴勒提。一作巴爾替。又在博羅爾南重山複嶺之中。人戶寡弱。

不足六七千。有屬邑曰哈普倫。稱其酋曰比。俗遵回教。不蓄鬚

不食猪肉。衣帽語言。與安集延同。以游牧為業。冬日嚴寒。覓山

坳溫處。以蘆荻結寮。人畜共處其中。十月雪已盈丈。三月雪消

始出。地產獨峯之駝。

浩罕。一作敖罕。又作俗稱安集延。回部城郭之國也。地在葱嶺

之西。有四大城俱當平陸。最東為安集延。與布魯特毘連。其人

長於心計。好賈遠游。南北各城。處有之。故西域盛稱安集延。

今遂為浩罕種人之名。從安集延西百有八十里。為瑪爾噶朗城。又西八十里。為納木干城。一作奈曼又西八十里。為浩罕城。其汗居之。四城皆濱那林河。又所屬小城三。曰窩什。在東南。曰霍占。在西南。曰科拉普。在西北。近年塔什干亦附之。故浩罕又稱八城云。元人所置撒馬兒罕城。在浩罕城西。今成廢墟。浩罕風俗略同南路諸回域。而鷲勇過之。性最陰狡。習於攻掠。西南與布哈爾毘連。世為勍敵。寶曆九年乾隆二十四年。大軍追霍集占。霍集占欲投安集延。安集延不納。其酋額爾德尼旋奉表貢馬。其後霍集占兄弟。為巴達克山所殲。波羅尼都次子薩木薩克。逃赴浩罕。故浩罕有逆酋遺孽云。

按西域卡外諸回部。哈薩克最馴擾。布魯特好鈔掠。而部落瓜分。不相統一。其餘或寡弱。或荒遠。俱不能為邊患。獨浩罕一部。毘連布魯特。附近吾圉。其人長於服賈。心計精密。卡內之南北各城。卡外之回部各國。足跡無不到之地。性貪而狠狡。焉思啓子女玉帛之所在。刻刻垂涎。逆酋波羅尼都遺種於茲。浩罕藉其和卓之名。居為奇貨。和卓或作霍卓。華言聖裔也。其初祖摩哈麥。創立回教。稱派罕。巴爾華言天使也。其子孫分布西域。稱為和卓木。以其為教祖貴種。回人皆敬信之。頃遂擁逆裔張格爾。誘脇布魯特。攻陷四城。括其蓄積。捆載而去。嗣復擁玉素普鈔掠喀城。蓋其虎狼之性。蹻蹻之謀。乘機即發。而布魯特愛曼。聚落也散處本以寇鈔為俗。聽其驅役。嘗為先導。

是此時邊防之最亟者惟此虜爾

塔什干一作塔什罕亦城郭回部在浩罕之西北與哈薩克右部毘

連地處平原多園林饒果木土宜五穀民居稠密舊為右哈薩

克屬部乾隆二十三年遣使奉表求內屬尋入貢後又附浩罕

為屬城蓋其國介塔薩克浩罕之間弱小不能自立故兩部皆

得役屬之云由塔什干踰錫爾河又逾納林河為賽瑪爾堪城

即撒馬兒罕今在浩罕境內又西南為噶拉克則城又西為烏爾根齊城

當是布哈爾地又西臨達里岡阿泊即鹹海

布哈爾布噶爾○札布○笨札布○甲不回部大國也東接拔

達克山諸部東南連北印度之克什米爾南界阿富汗西南界

波斯北境與浩罕接壤包浩罕西界抱鹹海而達裏海幅員之

恢闊諸回部殆無與比東境多山嶺西界有大戈壁沙磧有城

郭而無游牧戶口不繁部落甚多屬城有鄂勒推帕疑即西域

郭濟雜克拜爾哈噶斯呢等名匝阿母河兩岍皆布哈爾境土

元人所置行省者也其地氣候頗炎冬無大雪產五穀瓜果又

產骨重羊俗長騎射與浩罕時時構兵鄂勒推帕部山徑斗絕

人强悍尤浩罕所忌云或云已為浩罕所破乾隆二十九年因巴達克山

請內附道光十九年俄羅斯欲窺印度密差頭人至布哈爾使

與英吉利印度屬國構兵英人率兵入險講和而罷

按西域諸國布哈爾最大其地西接波斯東連印度為西南

瀋陽志畧 卷三 四三 寸冒月 歲

回部之樞紐道光二十年粵東譯出英人新聞紙即月報有云

五月十四日接印度來信論及俄羅斯欲攻打印度之事蓋

我英國之印度兵攻取興都哥士山即雪山南邊各部落而裁

羅斯邊境在此山之北三年前尚有回部四五國互隔今止

隔一大山而已因布爾巴附我羅我羅斯近日直攻至韃

韃里之機窪韃韃里即游牧回部機窪一作基瓦皆因我等

攻取阿付顏尼部即阿富汗尼部故俄羅斯亦攻至荷

薩士河即阿已約木哈臘哈爾同取阿付顏尼部以攻打印

度為我兵頭沙阿力山及馬約里治堵禦故計不行我羅斯

前在希臘即額里士歐與包社人即波斯立約欲收復阿付顏

尼以攻取印度亦因我兵頭律勿蘭所拒後詭稱收回逃散

奴僕攻取機窪及木哈臘人皆謂俄羅斯得此二地布哈爾

并入我羅斯之事大當必退兵乃又使人日日學習印度事

務又與木哈臘人立約同取阿付顏尼不知俄羅斯人要

到何地方肯住手俄羅斯人曾以兵威自黃海即波羅攻至黑

海即勒必一帶地方以廣其國境所以今日必要隄防其在

荷薩士河駐扎之兵云又英人所著萬國地理書云道光

十九年俄羅斯私差奸人至甲即布爾兜攬事情遍滋事端

云即此事也余按俄羅斯近年疆土日廣其國之南境已

盡裏海之西北兩岬由裏海之北岸直趨東南中間所歷之

韃韃回部如機窪之類皆冗弱無足比數。戎馬往來如若無人布哈爾較大實為東道關鍵。故峩羅斯協而降之。以為進窺印度之計也。窺人之取印度也由海。窺人之窺印度也由陸。論巧則峩不如英。量力則英不如峩。兩國之在西土可稱勍敵。數十年後當不知作何變動矣。

西域諸回部七椿園西域聞見錄言之最詳。官書如一統志四裔考之類。世不經見。遂以此錄為典要。而不知其訛謬駁踳。殆不止一二端也。控噶爾之荒唐。退木爾沙之謬誤。人皆知之。愛烏罕之訛為教罕。波斯之訛為塞克。圖說見前議者徒知掎擊。卒未有溯其原委而為之辨明者。其所稱大西洋諸國。

大半影響。惟西域之博羅爾。退擺特。即乾特哈拉替良。即巴

部。言其土俗頗詳。足補官書之所未備。餘則不足深考矣。又

新疆識略及西域水道記所載諸部落之名。距回疆較近者。

曰滾。曰綽禪。曰差特。拉勒。一作沙曰赫斯圖濟。曰羅善。曰克

什南。即西域聞見錄所云沙關記也曰達爾瓦斯。距葉爾羌十三站。至十八

站不等。皆雜冗小回部。錯處於布魯特浩罕之間。稍遠者曰

依色克。曰差普雅。曰渾堵斯。曰塔爾罕。以上四部似是皆距

回疆二十餘站。至三十餘站不等。至若瓦罕為巴達克山之

屬城。哈普隆為巴勒提之屬城。富什霍占科拉普為浩罕之

屬城。鄂勒推帕濟雜克拜爾哈噶斯咂為布哈爾之屬城。堪

達哈爾為愛烏罕之屬城。賈人往來喀葉諸城。多稱其城邑之名。而不復稱其國土之名。遂致茫昧紛紜。不可辨識其地形方向。諸書或同或不同。不敢意為位置也。葱嶺之塞勒庫爾。東流入羅布泊。即星宿海所謂崑崙河源者也。其葱嶺以西之水。分三大支。一支發源後藏。西流至克什米爾。西界轉而南行。會北印度諸水。至西印度之信地。入大海。所謂印度河也。其餘兩支。皆自東而西南。一支為阿母河。泰西稱亞木達里亞。發源葱嶺。會布哈爾境內諸水。西行二千餘里。北折入於鹹海之南。北一支為納林河。泰西稱西爾達里亞。發源葱嶺。會北方諸水。西行二千餘里。入於鹹海之北。鹹海又名死海。

西域稱達里岡阿泊。泰西稱亞拉爾。南北約六七百里。東西約二三百里。水鹹凝結成鹽。不通大海。故名死海。鹹海之西約千里。有大澤曰裏海。カスピヤ泰西人稱喀爾士畢安。一作加斯比約。南北約三千餘里。東西約千里。所受者西北諸國之水。汪洋似海。而不通大海。故名裏海。其東岸為西域回部極西之境。逾裏海而西。即俄羅斯東南境。與波斯西北境。世多以裏海為雷蕭海。誤矣。按葱嶺以西之水。以雷蕭海為尾間。蜿蜒羅跋。諸水入焉。考之西洋人地圖。葱嶺以西。惟印度河南流。入大海。其餘南北諸小河。下游匯為兩大支。北為納林。南為阿母。皆以鹹海為歸宿。則鹹海之為雷蕭海。似無可疑也。裏

海在鹹海之西。絕不相通。較之鹹海。大幾十倍。東來之水。盡入鹹海。亦絕無消滴入於裏海。蓋昔時止知有雷翁海。迨泰西通中國之後。始盛傳裏海。遂以為非裏海不足當雷翁海之名。而不知其渺不相及也。惟前漢書稱康居西北可二千里。有奄蔡國。臨大澤無涯。此則為裏海無疑。即以為史籍言裏海之始可矣。

西通中國之後始盛傳裏海遂以為非裏海不足當雷翁海之名而不知其渺不相及也惟前漢書稱康居西北可二千里有奄蔡國臨大澤無涯此則為裏海無疑即以為史籍言裏海之始可矣

