


Faint, illegible text on the left page, possibly bleed-through from the reverse side. The text is arranged in vertical columns and is mostly obscured by fading and paper texture.



128

萬延庚申春晚新刊

# 地球說略

合衆國 大日本 箕作阮甫 著述  
緯理 拈 訓點

全部

三卷


東都江左 老皂館藏




2014  
1-9



R. Q. W.



## 地球說略



刊房書花華波寧  
1856.

圖繪彫刻 竹口瀧三郎

地球說畧引

夫地何言乎球、以地形似球而名之、地球何言乎說畧、以地中萬國、其大畧有可說之也、地之有萬國、其山川城邑、人民政事、亦爲窮理者所當知矣、今余來中華有年矣、見夫中華之人、與他國相貿易、所在多有、可知他國之人情物產、及教述禮儀等、未容憫然、故此書之作、即曰遺漏尙多、而大畧瞭如指掌、閱之亦不無小補、且書中所誌、余與中華李先生、採輯群書、務求其

實而筆之、臆度之見、初不敢妄參一說、又在諸君子鑒之、至各國人形地產、間有繪圖、非以悅目、欲以証實耳、今是書成、一則俾館中眾學者得擴其見聞、二則還望博學之儒、同為披覽云。  
一千八百五十六年

合眾國士人禕理哲謹撰

地球說畧目錄

地球圖體說

地球輪轉說

地球圖說

大洲圖說

大洋圖說

亞細亞大洲圖說

大中國

蒙古

滿洲

朝鮮國 又名高麗

西藏國

安南國 又名越南

暹羅國

緬甸國 又名阿瓦

天竺國 又名印度

皮路直坦國 又名佛路芝

亞加業坦國 又名阿富汗

亞拉比亞國 又名亞拉伯

比耳西亞國 又名波斯

土耳其國

大布加利亞國

西比利亞國

日本國

亞細亞洲東南羣島

歐羅巴大洲圖說

俄羅斯國

土耳其國西境

希臘國

以大利國又名以他里

佛蘭西國

大呂宋國又名西班牙

葡萄牙國

瑞士國又名瑞西

亞利曼列國又名日耳曼

阿士氏拉國又名奧地利亞

普魯士國又名波路西亞

荷蘭國

比利士國又名利諸恆

蘇以天國又名瑞典

挪耳回國又名馬

隸尼國又名馬

大英國又名英吉利

亞非利加大洲圖說

埃及國又名麥西

特力波里國

土尼斯國

亞利及斯國

摩拉哥國

努皮亞國

亞皮西尼亞國

桑給巴爾國

馬生別給國

霍丁得國

大英屬國

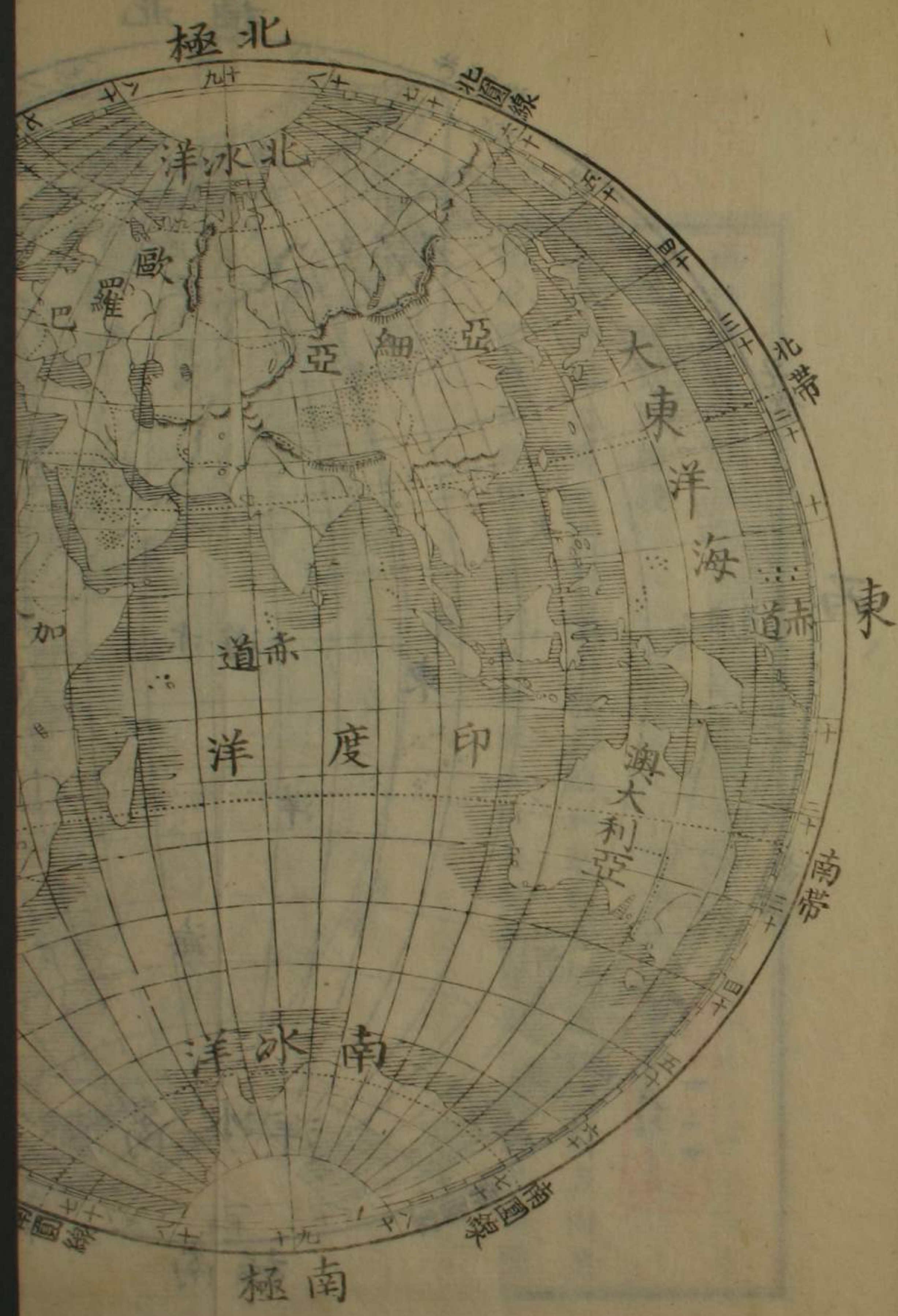
下奇尼亞國

上奇尼亞國

西尼降皮亞國

蘇但國

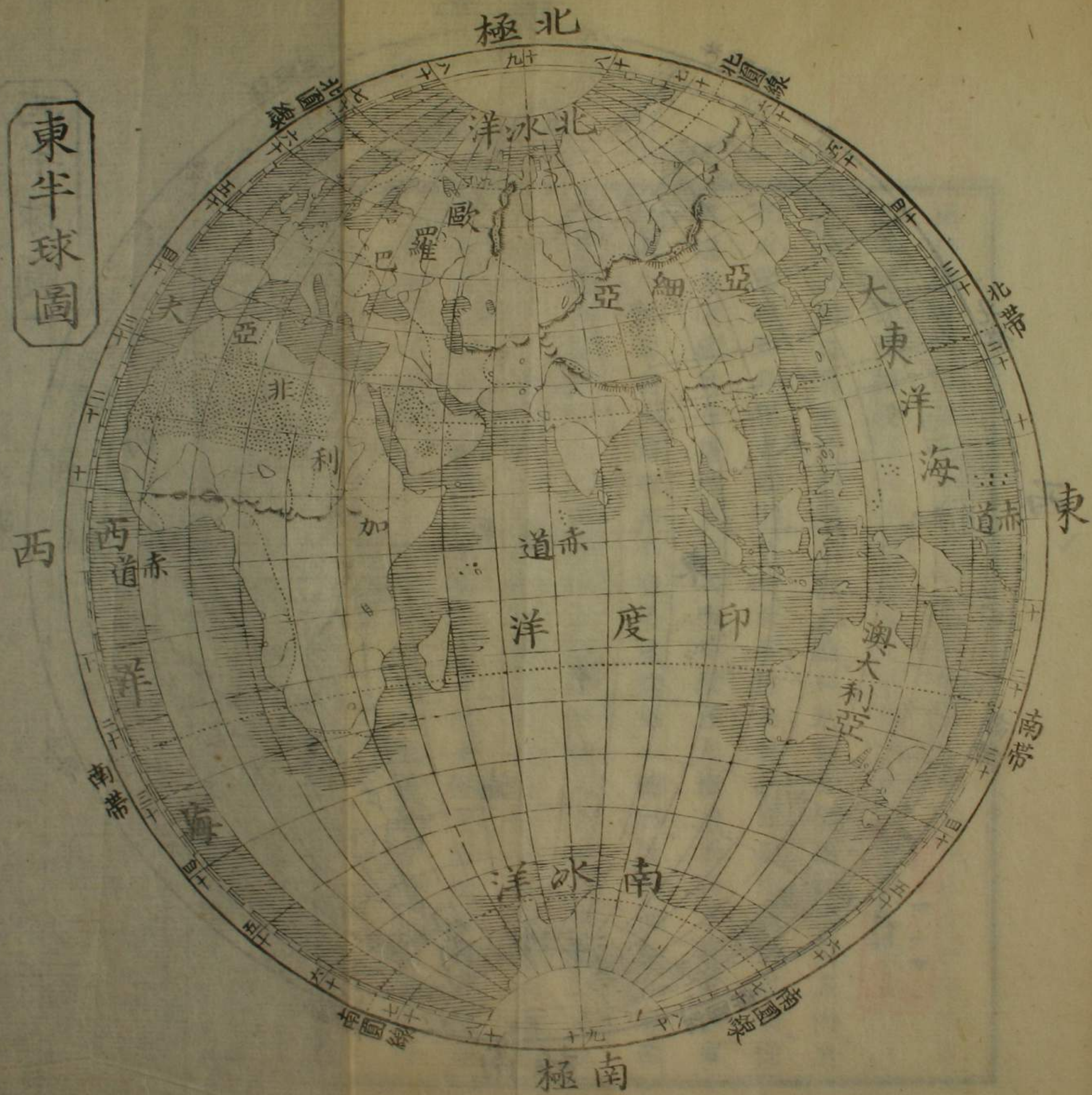
亞非利加大洲羣島



澳大利亞大洲圖說  
 亞美理駕大洲圖說  
 北亞美理駕大洲圖說  
 峨羅斯屬國  
 大英屬國  
 合衆國又名花旗  
 墨西哥國  
 跨的馬拉國  
 西印度羣島  
 南亞美理駕大洲圖說

可倫比亞國  
 雷亞拿國  
 比路國  
 玻利非亞國  
 智利國  
 拉巴拉他國  
 伯達加尼亞國  
 烏拉怪國  
 巴拉怪國  
 巴西國

東半球圖



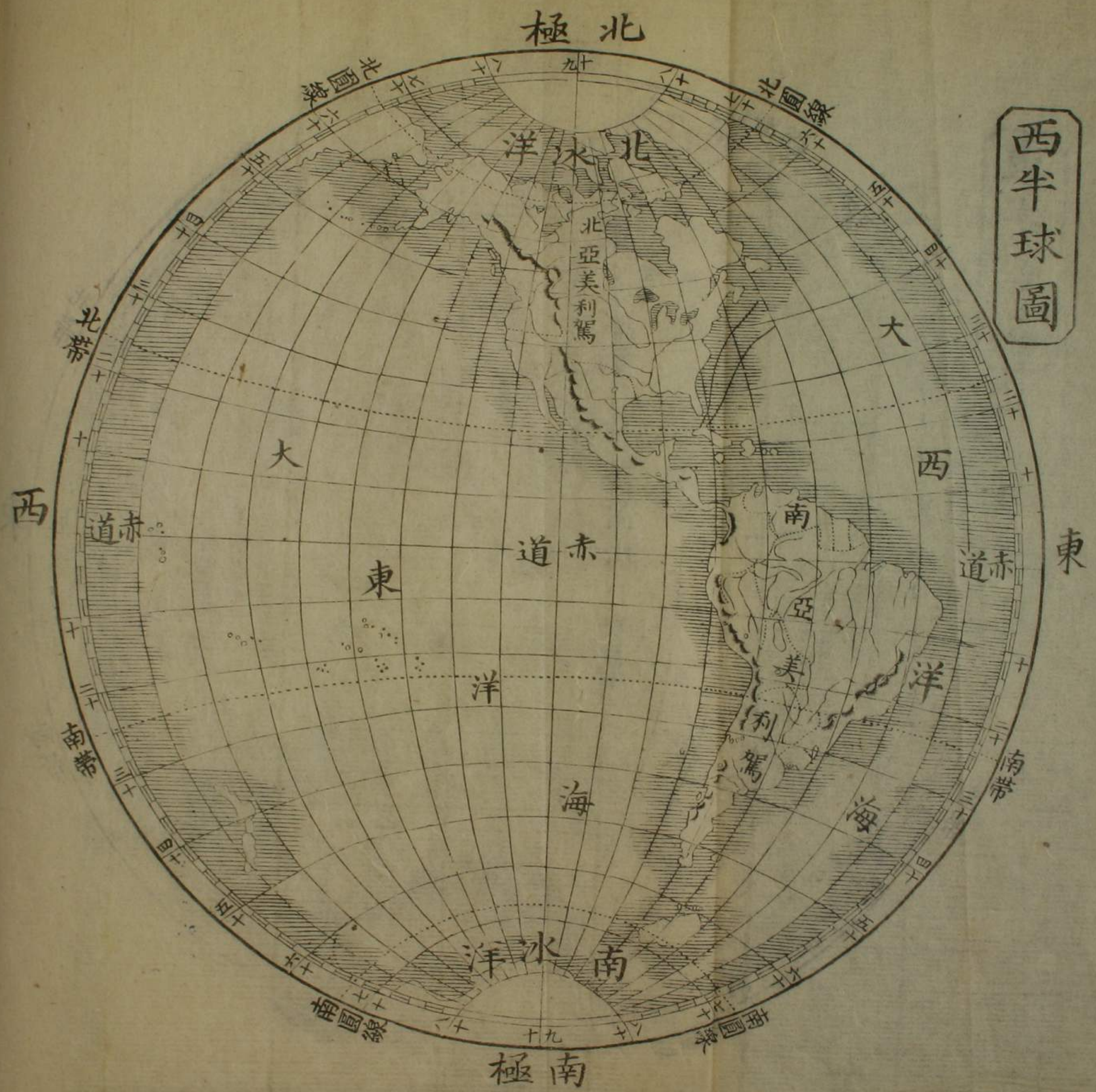
南亞美理駕大洲圖說

俄羅斯屬國  
 大英屬國  
 合衆國又名花旗  
 墨西哥國  
 跨的馬拉國  
 西印度羣島

玻利非亞國  
 智利國  
 拉巴拉他國  
 伯達加尼亞國  
 烏拉怪國  
 巴拉怪國  
 巴西國



西半球圖



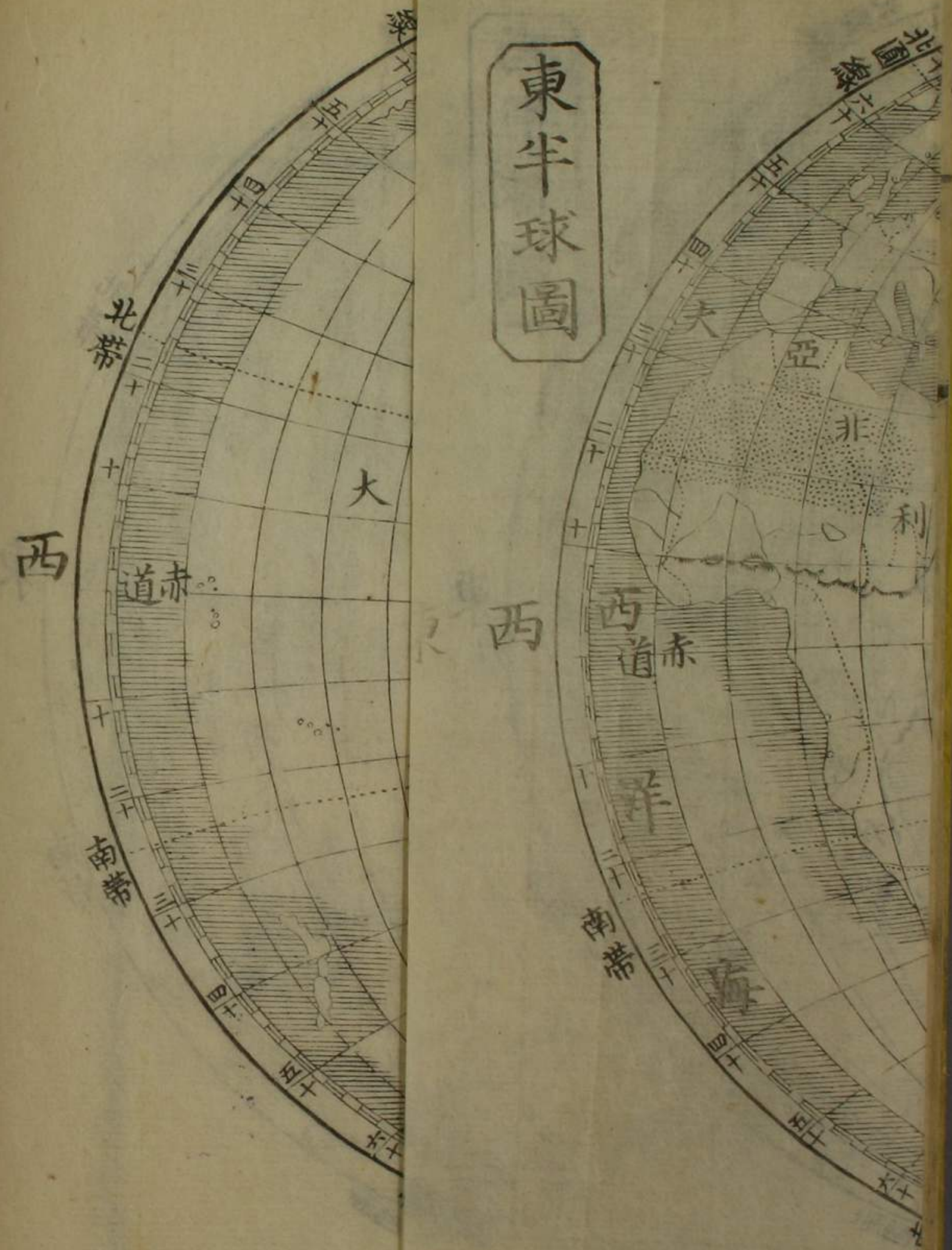
地球說畧

地球圓體說

上古之人多謂地是平坦、不行不動、只見每日早晨日從東方出、至晚而落、晚間月從東方出、至曉而落、特未思此日此月、從何處來、從何處去、地底果有基地否、皆不能知、故各人擬議不同、今天文士察其實理、告知衆人、謂地非平坦、是團圓如一球形、說非創聞、自明朝

明萬曆十四年十月十四日  
本校之版部  
贈

東半球圖



地球說畧  
地球圓體說  
上古之人多謂地是平坦不行不動只見每日早晨日從東方出至  
晚而落晚間月從東方出至曉而落特未思此日此月從何處來從  
何處去地底果有基地否皆不能知故各人擬議不同今天文士察  
其實理告知眾人謂地非平坦是團圓如一毬形說非創聞自明朝  
利瑪竇湯如望諸人入中國即有此說明歷用之迄清朝亦如是云  
云故中國通儒莫不云然亦非奇無憑據也譬如一大河闊五六里  
人側而低其頭平看對岸則對岸之小屋小艇平地皆不得見祇見  
對岸之高山大樹而已此是何故因水面微高畧成圓形即能遮目



地球說畧  
地球圓體說

之故、此第一憑據也。○又如有入立在海邊、送一大船開行、此時一眼即見全船之身、並桅帆旗號、及船去稍遠、則不見船身、猶見船桅、去再遠、則不見船桅、祇見船旗、更遠則旗亦不見矣。又如有人立在山頂、用千里鏡望一大船來到、必先見此船之旗、漸近則見此船之桅、更近則見此船之身、即如看此地球圖一樣、若水面是平坦、遠望之、必先見粗大之物、而後見細小之物、是應先見船、次見桅、而後見旗、今先見小旗者、因其在高也、後見大船者、因其在低也、可知海面亦是頗圓、此第二憑據也。○又若有人用一大船在中國開行、向西方而去、先過印度洋、又向西南過亞非利加海角、又向西行、過南大西洋、過南亞美理駕海角、又向西北、過太平洋、直由西行、即能回至

中國、於此可見地球真是圓形、此第三憑據也。○又於月蝕之時、有一黑形、遮蓋月光、此黑影、即是地球之影、因此時日與月相對、地球適在中間、所以日光照着地球、不能射到月中、故地影得以遮掩月色、而其黑影正圓、可知地球全體、必是圓形、此第四憑據也。○有此四據為證、顯見地球真形、果然是圓、就可知天下萬國、或水程或陸路、皆可相通、以為往來、是以西國之人、特用大船、經由四海、察究地形、且能推算、得知地球幾闊幾大、幾厚幾深、計地中直徑、其長有二萬七千六百九十二里、其周圍量轉、有八萬七千一百九十二里、

地球每日從西向東自轉一次成一晝夜隨處總以半面向日故得日光之處則爲晝背日光之處則爲夜或問地球每日轉動地上物件何以不見傾倒答曰因地有吸力能吸引周圍之物使之實着于地故不傾倒蓋各樣大物皆能吸引小物地球則能吸引地上之物譬如我以小石從地上拋起因地之吸力能吸引之下來是也有人言我首常戴天足常履地未見地之轉動不信此理是亦不思之甚譬如人坐大船順水流去必見兩岸似乎移動而不覺大船之動又如人乘馬車行路必見路旁屋宇樹木似乎移動而不覺馬車之動同一理也且地球隨時轉動運行不息即風水山川人物屋宇亦必任地以載與俱轉惟其動而有常故能毫無錯亂倘或一息不行則

萬物反覺傾倒矣又地球之轉常向東故人常見日由東出此一小周也又有一大周蓋地球圍日而轉每年必圍日一周以定四時計西國每年一次弱中國則自前冬至算至後冬至統計三百六十五日二時七刻有奇是也其成四時何故因地球每年轉日之時有時以赤道之北向日有時以赤道之南向日當赤道過北向日之時則凡過北等處正對乎日時屬夏則熱而凡過南之處極寒爲冬如中國居赤道北當此時則日長夜短而漸熱當赤道過南向日時則凡過南等處正對乎日時屬夏則熱而凡過北之處極寒爲冬如中國居赤道北當此時則日短夜長而漸寒至若地球稍與日斜對之處均屬春秋氣候溫和又地球赤道過南向日則近南極之處半載

有日而無夜、近北極之處、半載有夜而無日、地球赤道過北向、日則近北極之處、半載有日而無夜、近南極之處、半載有夜而無日、

地球圖說

大凡人欲知夫地球之全體、當先觀夫地球之全圖、因此圖之上、繪出各國山川城邑、瞭如指掌、所以地圖看澈、而地球自可知也、至看地球圖之法、則必以上面為北、下面為南、右手為東、左手為西、極北之處為北極、極南之處為南極、而中央有橫線一條、名曰中午線、或曰赤道、又自東至西、列有數線、名曰緯線、若赤道北方之緯線、曰北緯線、赤道南方之緯線、曰南緯線、欲量算緯線、當以赤道為主、自北至南、亦列有數線、名曰經線、欲量算經線、當以各國京城為主、如在

京城之東者、為東經線、在京城之西者、為西經線、此其大略也、又地圖之大小、可由度數而推、周圍量轉、計三百六十度、每度二百五十里、每度計六十分、每分計六十秒、自赤道量至北方、二十三度半、名北帶、自赤道量至南方、二十三度半、名南帶、再自北極量至南方、二十三度半、名北圓線、自南極量至北方、二十三度半、名南圓線、地球全圖、分列五道、自南帶至北帶、名曰熱道、當赤道日、自北帶至北圓線、名曰北溫道、自南帶至南圓線、名曰南溫道、近赤道日、自南圓線至南極、名曰南寒道、自北圓線至北極、名曰北寒道、離赤道日、從一緯線至一緯線、計十度、從一經線至一經線、計十度、此第舉其大約而言之、未可拘為定率、

大洲圖說

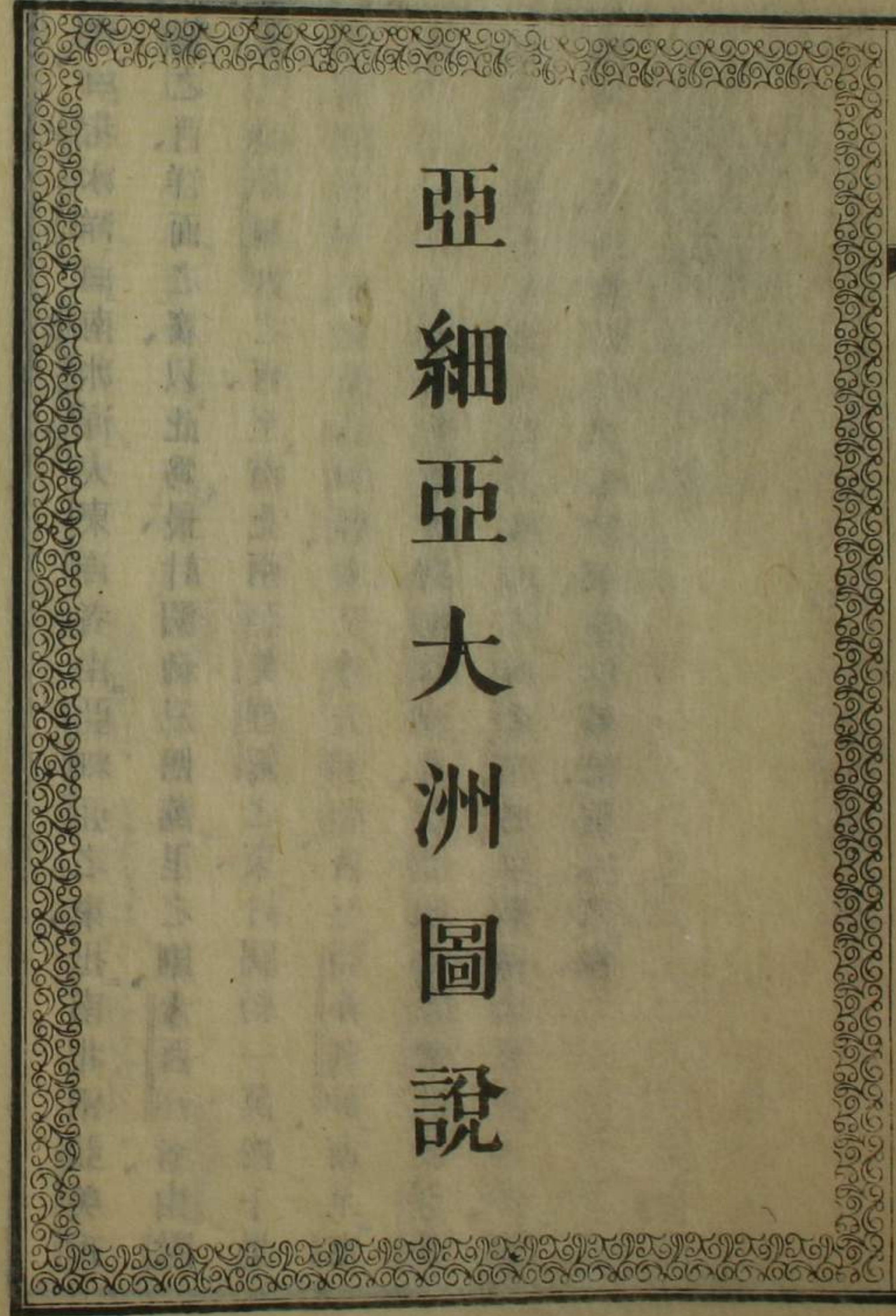
地球圖上有水有地、水多地少、大約地得一分、水得三分、而地之分  
列、共有六大洲、曰亞細亞、曰歐羅巴、曰亞非利加、此三洲地相連屬、  
又有一洲、曰澳大利亞、共為四洲、俱在地球之東半、曰北亞美理駕  
曰南亞美理駕、此二洲俱在地球之西半、六大洲之內、最大者亞細  
亞、次之亞非利加、與北亞美理駕相同、又次之南亞美理駕、又次之  
歐羅巴、其最小者澳大利亞也、

大洋圖說

地球上之水、有至大之處、名曰洋、其味極鹹、亦分五處、曰大東洋、因  
此洋較他洋、風少浪缺、故又名太平洋、曰大西洋、曰印度洋、又名南

洋、曰北冰洋、曰南冰洋、大東洋者、由亞細亞之東、抵南北兩亞美理  
駕之西、洋面之廣、以此為最、計闊約三四萬里之則、大西洋者、由歐  
羅巴亞非利加之西、至南北兩亞美理駕之東、計闊約一萬四千里  
之則、印度洋者、北至亞細亞、東至澳大利亞、西至亞非利加、南至南  
冰洋、計闊約一萬六千里之則、北冰洋者、在亞細亞歐羅巴北亞美  
理駕三洲之北境、正當北極地界、南冰洋者、在南極地界、此二洋、其  
闊狹長短、均難約計、氣候常寒、霜雪凝結、堅冰不解、

# 亞細亞大洲圖說



地球說畧 亞細亞大洲圖說





# 亞細亞大洲圖說



亞細亞西方人



亞細亞大洲圖說

亞細亞東界大東洋南界印度洋西界歐羅巴大洲并地中海北界北冰洋其百姓約有四十五千萬之數此洲與他洲相較其地最大自東至西計有二萬六千貳百五十里自北至南計有一萬六千六百六十里總計有五萬八千萬方里○所述之教西方以回回教為主東南北三方多以釋教為主○論其人民洲內之大中國與天竺國較為繁盛他國次之蒙古滿洲西比利亞等國畧見稀少至其西方人民身穿長衣頭不戴帽而以布紮之足不穿鞋而著草屨不薙鬚一男多娶數婦妻言聘妾言買均習女工此其大畧也○論其地土有紅海在本洲與亞非利加洲之間又有裡海比耳西亞海

即阿勒普天下高山在此洲者為最即西藏國與天竺國之間有名

曰喜馬拉者是計高約十六里之則洲內大江在西比利亞國與

大中國之內所稱云一土裡納湖壁揚子江黃河是也統計洲內國

數大清國其內有大中國蒙古滿洲朝鮮即高西藏等國又有安南

國印越暹羅國阿瓦國印緬天竺國又名邱皮路直坦國又名佛亞

加業坦國又名阿亞拉比亞國又名亞比耳西亞國又名波斯土耳其國

大布加利亞國西比利亞國是巽羅日本國等

大中國圖說

中國在亞細亞之東、緯線自赤道北二十度起、至四十一度止、經線北京偏東七度起、偏西十八度止、長五千里、闊三千六百里、總計四千三百萬里、東界大東洋、南界安南國、并阿瓦國、西界阿瓦國、并西藏國、北界蒙古、并滿洲、以萬里長城為限、其百姓約有三萬萬之數、所謂南京者、本建業地、係明朝年間改名、在江蘇省江甯府之內、當今皇上、係滿洲人氏、二百餘年之前、明皇崇禎、自縊於萬壽山、順治皇、帶兵入京、以定中國、改國號曰清朝、建都依舊、在直隸省順天府、地名北京、京城內之民、約有一百三十萬之數、○所述之教、儒教為重、釋道二教次之、○論其人民、男則薙髮養辮、而習漁樵耕讀、工藝

商賈之業、女皆裹足穿耳、專務紡織養蚕等事、人民往來、陸有輪、水有船、船大小不等、至馬車牛車、惟東北兩處獨用、國內書院頗多、其印刷書冊、統以梓桐木板、呆刻字樣、不若外國散用鉛字、以便撮印、今有西國士人、在國內設立書院、招集本處兒女入院、教以西洋國、諸人所傳種種事理焉、○論其地土、分十八省、一名直隸、領府十二、直隸州六、州十九、縣一百廿一、省城保定府、二名山東、領府十、直隸州二、州九、縣九十六、省城濟南府、三名山西、領府九、直隸州十、州六、縣八十七、省城太原府、四名河南、領府九、直隸州四、州六、縣九十六、省城開封府、五名江蘇、領府八、直隸州二、州三、縣六十二、省城蘇州府、六名安徽、領府八、直隸州五、縣五十、省城安慶府、七名浙江、領府

十一州一直隸廳一縣七十五省城杭州府八名福建領府十直隸州二縣六十二省城福州府九名江西領府十三直隸州一知州一縣七十五省城南昌府十名廣東領府九直隸州四州七縣七十九省城廣州府十一名廣西領府十一直隸州二州十六縣四十七省城桂林府十二名雲南領府十四直隸廳四直隸州四州二十七縣三十九省城雲南府十三名貴州領府十二直隸州一知州十三縣三十四省城貴陽府十四名湖南領府九直隸州四知州三縣六十四省城長沙府十五名湖北領府十直隸州七縣六十一省城武昌府十六名四川領府十二直隸州九州十一縣一百二十二省城成都府十七名甘肅領府九直隸州六直隸廳三州七縣四十九省城蘭州

格哈之候

府十八名陝西領府七直隸州五州五縣七十三省城西安府萬里長城係中國秦時始皇建之以禦匈奴其城從山海關起跨直隸山西兩省踰黃河而西復跨陝西甘肅兩省過北至嘉裕關而止其長五千里之則其高與厚各計三丈此外又有河為糧船從入之處名曰運河以運糧而名也其源從天津起向南過山東省到黃河港從黃河再向南過江蘇省到揚子江南行至浙江省杭州府為止國內有至大之江二一即名黃河其源出崑崙山星宿海東至江蘇省阜甯府而入於大東洋一即名揚子江其源出於星宿海之西過雲南四川湖北安徽四省到江蘇崇明縣而流入於大東洋有高山五東曰泰山在山東省濟南府西曰華山在陝西省西安府南曰衡山在

湖南省衡州府北曰恒山在直隸省真定府中曰嵩山在河南省河南府又有大湖五一日鄱陽湖在江西省饒州府二曰青草湖在湖南省岳州府三曰丹陽湖在江蘇省潤州府四曰太湖在江蘇省蘇州府五曰洞庭湖在湖南省岳州府國之東有大海島一名曰臺灣南有海島三曰廈州曰香港曰香山是也其香港因清朝道光廿一年間大英國兵船駛入中國交戰數次後議立和約清皇即將香港給與管轄至香山之澳門係明朝年間明皇授葡萄牙國人建城寓住至今未有更易初大清與各國通商僅在廣東今於廣東外加廈門福州寧波上海合成五處之地因清皇與各國立約概行來往旅寓相為貿易即大英花旗佛蘭西國等國內商人頗多於本國外有

至俄羅斯朝鮮日本琉球諸海島及暹羅等國買賣者○所出土產茶葉大黃湖絲綢緞棉花五穀薑藥材磁器等其運賣與外國者大英花旗二國至多所進貨物時辰鐘時辰表鹿角象牙呢玻璃蘇木紅木白藤燕窩洋布青鉛白鉛馬口鍍等至於鴉片乃是外國商船私行帶入此物害人非淺不可不禁也

### 蒙古圖說

蒙古在亞細亞之中緯線自赤道北三十五度起至五十二度止經線中國北京偏東七度起偏西至二十四度止長四千里廣五千里總計四百五十萬里東界滿洲南界大中國并西藏國西界大布加利亞國北界西北利亞國其百姓約有六百萬之數地屬大清國之

內亦歸滿皇管轄以是不立京城○所述之教以臘抹教為重儒教間或有之○論其人民所習之藝不專務農兼牧馬牛羊為業其稅則每五年取二十羊之一牛二者取米二鍋至進貢會盟移營等費自百家以上者每十家取馬一牛車一五牛以上者取奶子酒一瓶百牛以上者取毡毼一買人為僕出境必報知如兩姓聯姻聘用牛馬各二羊二十隻婿故者聘禮全回女故者僅回其半若遇連年荒歉同盟內乏力贍養盟長必報院主請銀賑濟所食之物馬牛羊等肉與馬牛羊等乳又以粗茶為飲惜無節制四時常着獸皮女着毛毼性喜歌唱性好打圍祇知今日之有歡不顧來朝之奚若話音不與漢同字樣亦與漢異所書之字大抵以九十八字母按音相聯而

已○論其地土南北有高山而曠野之地國內頗多故人民搬運貨物悉用駱駝蓋野曠水窮若馬則無水飲而即斃惟駱駝雖至七八月不與飲亦屬無妨也○所出上產參鹽玉松花石高粱藥材等至獸畜則駱駝狐狸紫貂獾豹鹿熊虎狍獾獾



駱駝



狐狸



虎

滿洲圖說

滿洲在亞細亞之東，緯線自赤道北四十二度起，至五十八度止，經線中國北京偏東自四度起，至二十六度止，長三千里，闊四千里，總計二千三百萬里。東界海，南界海，并朝鮮與大中國，西界蒙古并西比利亞國，北界西比利亞國，其百姓約有四百五十萬之數。其地屬大清國內，現今亦歸清皇管轄內。盛京奉天府地方，有京城焉。因滿洲與中國同，君王故每歲中國當伏暑之時，清皇必至盛京一次，以為避暑。○所述之教，昔則獨重釋教，至今與漢人相往還，儒教亦並重焉。○論其人民所習事藝，或佃，或漁，或獵，各隨其地而習之。○論其地土分省三：一曰盛京省，二曰吉林省，三曰黑龍江省。其山有

地球說略

滿洲圖說

十二

內興安山、外興安山、小白山、長白山、錫赫特山、有大江，名曰黑龍江。有湖三，在西者名貝爾湖，呼倫湖，在東者名興凱湖。○所出土產，參、麥、粟、豆、芝麻、大豆、茴香、花椒等。至獸畜則有馬、駱駝、虎、熊、鹿、狐狸，又有可奇者，有鳥名雕，較鷹大，能捕鼈，且能捕麋鹿焉。



鹿



熊

朝鮮國圖說 又名高麗國

朝鮮在亞細亞之東緯線自赤道北三十四度起至四十三度止經線中華北京偏東八度起至十八度止縣互九百里廣遠五百里總計三十萬里東南西三面都界海北界滿洲其百姓約有一百萬之數京城地名經畿王由清皇封職故每歲必三次進貢於清皇○所述之教釋教為重而儒教甚稀少焉○論其人民衣樣悉是中國明朝服制頭戴廣帽身着大袖長衣足穿麻鞋坐席地與僧人無異男貌端莊女容粗陋話音不與漢同政事如出一轍以所讀之書盡中國四書五經耳○論其地土通國分八省一名經畿即京都也餘七省名不備錄其內地之形勢南方田土豐肥人民多居於此北方有

高山名長白山地磽所居之民稀少○所出土產參麥棉布金珠銀錫等此國土民不與異國來往國內之事故未詳悉

西藏國圖說

西藏在亞細亞之中緯線自赤道北二十八度起至三十五度止經線中華北京偏西十六度起至四十度止長一千七百里廣七千里東界大中國南界阿瓦國并天竺國西界大布加利亞國并天竺國北界蒙古其百姓約有三百五十萬之數京城地名拉薩中國有二大臣遣在是國管理政務故每歲必一次進貢於大清皇○所述之教名臘抹教○論其人民男以識字為佳女以通商為善能洞悉貨物者則為上上所可異者一家兄弟數人所娶祇有一妻而數人共



之誠陋俗也。其未娶之前，兄弟中爲首者，自與所娶之女，講明各願。然後稟明父母，父母肯則隨娶之。既娶歸，而第二第三第四等，不得另娶焉。大概服色，男女俱衣皮，而外衣之或黃或紅，亦無甚異。所食之物，以馬牛羊鹿肉爲常，麵粉米菜蔬等，皆稀少。則間食之，所飲之物，非僅用茶葉，又以麵粉牛奶油鹽等和飲焉。所住屋宇，俱以亂石堆成，不用木頭磚瓦石灰等，高約有三四層，其頂平式。民之習藝，多以牧馬牧羊紡織毛羽爲業。因國內地多砂石，難於種植，故人民務農者甚少。俗崇黃氏佛教，僧有權勢，其至大者，禪居拉薩城內，極尊無比。受授之法，設有輪迴，每當老僧死亡，托名魂入於徒，稱爲活佛，誘民信從拜跪，取資供養，以愚國人無稽之談，誠可惡也。又偷遇至

大之僧，出外游玩，該地人民，無論老幼男女，皆脫帽合掌，伸舌頂禮，站立兩旁。女則或用紅糖，或用兒茶塗腮，不然此僧以爲不敬。卽加刑罰。若禪居寺觀，雖亦以亂石堆成，而其外磨成光白，使之平活。其屋內器具，皆精美可觀，而所供有菩薩甚多，俱金銀爲之也。○論其地土，南方有極峻之山，名喜馬拉計，高十六里之則，其上極寒，常有積雪。雖春夏之時，亦不消釋。通國有大湖六，一名雅木魯克湖，四圍皆水，而中起島嶼，島內寺觀極大極美，所居皆女僧。二名騰噶哩湖，三名布克湖，四名伊克湖，五名巴哈湖，六名達魯克湖。又通國分二藏，前藏七城，後藏八城。京城拉薩在前藏。○所出土產，粟、杏、麥、白菰、菡、員眼豆、秋核桃、黃連、金青石、魁石、松蓋石、碼礪、珊瑚、碑礪、碓砂等。

至獸畜有馬、牛、羊、驢、雉、雞、蒼鷹、天鵝、野獸、而獸中有一種大牛、尾極長、極大、取之可為揮刷之拂塵、又有一種鹿、名香麋、一種羊毛羽極其纖細、取之可為甚好之服。

安南國圖說又名越南

安南在亞細亞東南、緯線自赤道北九度起、至二十三度止、經線中華北京偏西七度起、至十四度止、綿亘三千里、廣遠六百里、總計四十萬方里、東南都界海、西界暹羅國、北界大中國、國內分為三小國、曰東京、東浦、塞老、搗是也、其百姓共有一千二百萬之數、京城地名順化、京城內之民約有十萬、國人因與暹民不睦、常相為交戰而弗息焉、○所述之教、緣感於異端、建寺觀、飾偶像、概從釋教、而儒教西

洋教則稀有之也、○論其人民、居於東北方者、與中國人稍異、居於南方者、面黑、顴高、鬚少、身矮、髮甚多而粗黑、性極懶而不好經營、所習事藝、或佃或漁、而外、唯知開厥、掘銀為業、居住屋宇、大都草廬茅舍、而瓦屋則間有之、王宮及官舍、皆面東、城門上有石佛頭五、飾以金、國中、有金塔、金橋、王之寢宮、皆用鉛瓦、歲時相會、則羅列玉、猴、孔雀、白象、犀牛、於前、富厚無比、穿着衣樣、富貴者多以綢綾為之、亦極文繡可觀、若商民與貧窮人、大抵粗布而已、至婦女之服、或綢或布、概用大幅、一件、遮蔽半身、因其地苦於熱也、其飲食、設銅盤一二、置蔬肉各少許、無醃醢、以淹魚汁代之、犬肉、鼠肉、皆食焉、鴉片之禁甚嚴、如有犯者、立置重典、○論其地土、有大江一名、東浦、塞江、自北發

源一直至南而流入於海，有高山二，自北至南，到海邊為止，其中多良田美地，故人民於此耕植者甚夥，通國分四十餘省，名不詳錄，一省所轄大約如中國數縣之地，其文武官守職銜畧同中國，惟總督一職皆阮姓爲之，以王族也。又東南方近海之處，有大都會，地名祿奈，正南方近海之處，有大都會，即名東浦寨市，中國閩廣兩省商船每歲往來貿易者，大約一年之中，有壹百餘隻，至別國商船入港，議防既嚴，賦稅亦重，諸國惡其煩苛，故罕有至者。○所出土產金、銀、錢、白糖、檳榔、肉桂、肉荳蔻，至獸畜有孔雀、猿猴、牛、犀牛、象等，他國所入貨物，大約布茶而已。

暹羅國圖說

暹羅在亞細亞東南，緯線自赤道北四度起，至二十二度止，經線中華北京偏西十一度起，至十八度止，長四千里，闊一千五百里，總計七十萬方里，東界安南國，南界麻六甲國并海，西界阿瓦國，北界大中國，其百姓共有三百萬之數，京城地名萬國，又名邦哥，建於湄南江之側，京城內之民約有十萬。○所述之教，概從釋教，現有花旗與大英國人在伊，宣傳西洋諸教，民人已有信之。○論其人民，形狀與安南國相似，裸體跣足，雖雜頭而留頂髮，不着褲，而圍小幔，常食檳榔，以致齒黑口臭，其國王雅好白象，每與敵國交戰，則先驅白象，以爲先鋒，蹂躪敵壘，俗奉佛，待僧人極其誠敬，以故僧皆募食，蘭若無舉火者，所奇者，中國嘉慶二十四年間，是國之民生一孖子，身體各

一惟胸前之皮肉相連狀如帕巾飲食各自心氣相同前數年曾在大英國令人觀看以取利又在花旗國亦然日積月累頗覺饒裕後即於花旗國中娶姊妹兩人分爲夫婦共生子女十一人且居住立業僱傭栽種儼成一家主矣民風男尊女賤一男可多娶數女且婿如不合謂出之無妨居住屋宇大都以竹爲柱屋上用籐覆蓋再加草鋪之至四壁先編粗籐爲圍外則蔽以纖細籐席以示美也至近江之處因往來潮水甚大所居之屋皆樓其樓下俱有柱無壁四圍空洞使潮水沒入不致損壞又有在水上建屋者其法用極大竹排爲基浮於水上而後建之故有時水上則屋爲之高水落則屋爲之低其屋內之人倘有事來去即可將屋移行如大船一樣又其屋之

前面開設一店買賣食物菓子等件又有人死不用材木以殮致墓以葬當氣絕已盡即以柴草焚化亦陋俗也○論其地土有大江一條名曰湄南又其地土廣人稀而田極肥美易於耕種故閩廣兩省人至彼務農爲業者甚衆至商船每歲往是國貿易者約有二百餘隻商農兩項之外百工技藝亦不少中國人在暹大約有四五十萬之則至暹船進中國每歲約十餘隻其國之米價極賤每石約值銀三錢故國人常有米船駛至廣東售賣其南界麻六甲小國即大英所屬之國內有一地名新嘉坡今大英立爲埔頭中國人往來通商亦在此也○所出土產鹿角象牙犀角銀錫鉛白籐籐席米鹽白荳蔻胡椒及各樣香料各種木料與菓子至獸畜有翠鴉牛犀牛虎象

獼猴、長尾獼等所進之貨，大約中國物產居多。

象



牛犀



獼猴



長尾獼



緬甸國圖說又名阿瓦

緬甸在亞細亞東南緯線自赤道北十六度起至二十七度止經線中華北京偏西自十六度起至二十三度止長三千里廣六百里總計五千萬方里東界暹羅國南界印度洋西界天竺國并印度洋北界西藏國其百姓共有五百七十萬之數京城地名阿瓦京城內之民約有五萬○所述之教崇奉釋教有大事則抱佛設誓質之僧然

後決焉又各以花菓食物等禮饋養僧人致為僧者甚眾僧人所穿皆黃衣如外出徧處可游食蓋屬釋教故也今有花旗與大英國人在伊宣傳西洋諸教○論其人民身體雖矮小而實強健好作工不辭勞瘁善經營巧勝暹民如打造金銀薄同葉子造作偶像諸具工精即其證也但貪心太重一若以天下與之而猶未足其風俗慥悍性成詭詐多端男女皆善浮水首不戴帽身穿夏布單衣男縮髮頂前用青白布纏之女縮髮頂後亦用青白布纏之又女不着褲所圍之裙僅蔽其後似乎廉恥太無其國人之有室廬以居象馬以耕舟筏以濟無甚異也唯刑政則與他國迥別如君之名固不可呼而君之姓亦母題及如有觸犯即加大辟焉又男子二十歲以外者三年

內二年准務家事、一年必爲王事、不得有違、而或佃或兵、則任憑使  
用、文字所書、上者用金葉子、次用紙、又次用檳榔葉、○論其地上、有  
大江、一名伊犁瓦地、京城外有三城、一曰藍古、二曰皮求、三曰烏迷  
喇布喇、南方地腴土美、易於耕種、故每歲粟米、於此多穫焉、初國內  
分小國三、曰阿瓦皮求、阿喇喀、後中國道光四年間、英以兵船駛入、  
緬人爲炮火所轟而潰、不得已乃議立和約、即將阿喇喀之地、割與  
英人、爲埔頭、而緬國於今、遂祇有阿瓦皮求兩小國矣、○所出土產、  
金寶石、大樹、上油、鹽、硝、至獸畜、有象、鹿、牛、馬、等、所進貨物、茶葉、布帛  
而已、

天竺國圖說 又名 印度

天竺在亞細亞之南、緯線自赤道北八度起、至二十四度止、經線中  
華北京偏西二十四度起、至四十九度止、長六千里、闊或六千里、或  
數百里、總計三百五十萬里、東界西藏國、阿瓦國、并印度洋、南界印  
度洋、西界印度洋、并皮路直坦國、亞加業坦國、北界西藏國、其百姓  
共有十四千萬之數、京城地名甲谷他、又名加爾各塔、京城內之民  
約有六十五萬、○所述之教、大半釋教、小半回回教、今有英國與花  
旗國人在伊、傳授西洋諸教、民之信從者、已不少矣、○論其人民、身  
矮體弱、面黑唇青、笑容謔謔、可親、禮儀彬彬、有度、大約皆循規蹈矩、  
不敢胡爲妄作者也、性多聰穎、如織羊毛爲極細布疋、卽此可見、南  
方地熱、衣服不用裘棉、所着皆長套單布之衣、頭不戴帽、以白布紮

之足着草鞋、大半又跣足焉、耳掛金銀圈環、手帶戒指一二、北方地  
 冷、則常衣羊毛絨布、以爲禦寒、所食之物、米菜及百種菓子、肉食則  
 間有之、其各歸四業也、一僧、二兵、三商、四役、不相交際、不相婚配、各  
 成其類、母或雜焉、如雜其類、父母惡之、衆民棄之、親友疏之、至水陸

象 乘



乘車外出、凡經過之處、該地人將子女投於輪下、任其播死、以爲如  
 計其數、禪居內有大偶像、倘


來去、有船有轎、又有乘象者、  
 如乘馬一例、其上約容五六  
 人、大小書院、隨地有之、而人  
 民入院、學習諸般文藝者、不

是死去、必得福佑、又有大江、曰鉛絕斯江、僧人愚其國人、稱爲聖江、  
 託言人苟入而洗濯、即能洗淨一生之罪、且云、能投子女於江、爲鱷  
 魚食、則佛必錫福無涯、又比拿力城內、有高樓一座、計五六層、僧人  
 飾以古時菩薩、妄稱聖城、謊言人能至此燒香、即免地獄之苦、又最  
 可惡者、有極陋之俗、一夫婦二人、倘其夫染病先亡、則其婦遂與夫  
 屍、並時焚化、此真大傷心之事、至今凡屬英國管轄之處、皆已嚴禁  
 之焉、○論其地土、北方有高山、名喜馬拉、在於西藏國交界之處、其  
 上常有積雪、西北有極大曠野一片、物產全無、國內大江共三條、一  
 鉛絕斯、二布蘭布搭、俱在東方、三印度在西方、又至大之城六、曰比  
 拿力、曰搭勒海、曰勒呵、曰馬搭喇、曰網買、曰伯他那、即鴉片出產最


多之處、凡英國所屬之地、分列三省、曰旁葛喇、在印度東北、曰馬搭喇、在印度東南、曰網買、在印度之西、國之西南有一城、名俄亞、現係葡萄牙人管轄、其逼令土人、強入西洋教、如有不從、始則鞭責之、終而火焚之、似太忍也、京城甲谷他內、館舍宏敞、街衢矢直、高樓對起、如同白雪、有亞細亞洲各國、與歐羅巴洲及花旗國商民、雲集於此、百貨薈萃、富盛無比、國之外、其南有一島、名錫蘭洲、係英人所轄、今有洋教門徒、在伊宣講洋教焉、○所出土產、五穀、白糖、胡椒、果品、檀香、蘇木、青黛、鴉片、棉花、金鋼鑽、寶石、石榴珠、珊瑚、嫩黃色玉、瑪瑙、鍊硝、可奇者、有極大之樹、名曰榕樹、根株不必言、但其枝倒垂於地、而枝復生根、綿延不絕、如是者、方圓約二三里之則、其下可容三四千

人、至獸畜、有象、虎、熊、豹、鹿、水牛、鷹、鷲、各大鳥、又有最毒大蛇、及鱷魚等、此外、錫蘭洲、又有桂皮、咖啡、并各種香料、至其島內、多寶玉、海濱多珍珠、則又他處所不及也、

虎



豹



魚鱷



皮路直坦國圖說 又傳 路芝

皮路直坦在亞細亞南、緯線自赤道北二十五度起、至三十度止、經

地球說畧

皮路直坦國圖說



線中華北京偏西四十八度起至五十八度止長二千里廣一千里  
總計六十萬里東界天竺國南界印度洋西界比耳西亞國北界亞  
加業坦國其百姓共有二百萬之數京城地名基拉京城內之民約  
有二萬○所述之教半係釋教半係回回教○論其人民有二種一  
呼皮路子在國之南不耕不牧又不賣買經營每以搶劫為生一呼  
壁拉呵在東北高山之間以牧牛牧羊為業所居之處大都帳蓬為  
多而瓦屋則罕有之○論其地土西方皆大曠野人民稀少物產全  
無而東北兩方則重岡疊嶂砂磧徧地又難於耕種故國內之地可  
栽種者亦僅有焉初此國與比耳西亞國本為一國後各自立主則  
分為二國又嘗與亞加業坦國合為一國後於中國嘉慶年間兩不

相睦遂分晰而各立其主矣○所出土產鍬錫礬鹽礪砂硫磺烟葉  
棉花阿魏子丹參青黛甘蔗地毯至獸畜有牛羊馬等此國之人因  
與外國相交稀少故其風俗地土物產未能詳悉也

亞加業坦國圖說又名阿富汗

亞加業坦在亞細亞中緯線自赤道北二十九度起至三十六度止  
經線中華北京偏西四十六度起至五十六度止長三千里廣二千  
里總計一百萬里東界天竺國南界皮路直坦國西界比耳西亞國  
北界大布加利亞國其百姓共有五百七十萬之數京城地名加布  
利京城內之民約有六萬○所述之教小半釋教大半回回教○論  
其人民所穿衣服與天竺國人大異也富貴人服色有袖有絨有頂

高羊毛布爲之者若大概則羊皮及次等羊毛布而已其足皆着靴至於居處半在屋內半在帳篷因土人多以牧牛牧羊爲生又兼好打鬪攫獸之故商人與天竺比耳西亞兩國交易爲多凡貨物負載平原概用駱駝如逢高山長嶺則易之以馬又其起程也必聚大隊同行并帶兵器以防搶奪土人多好讀書故國內之書院不少所食之物大約羊肉葡萄桃子麥居多其餘所有則間食之至其人之形狀與皮路直坦國相似而風俗之善不善亦無甚異惜民心不睦常自相矛盾蓋因國王失柄無人管領故也○論其地土西南有曠野名西斯灘東北多高山唯中央尙有平原通國有至大之江二一名加抹從北邊高山發源過東而流入於印度洋加布利京城卽建於

此江之濟一名希臘門從國之中間發源過西南而流入於薩喇湖又有大湖二卽薩喇湖中有島島上築礮臺一帶倘敵國兵至就於此開轟焉土田肥沃五穀百果歲書大有陵谷之間炎熇殊甚峻嶺窮巖則朔風凜冽觸之者多染疫癘○所出土產鍍錫礬鹽礪砂硫磺煙葉棉花阿魏子青黛丹參甘蔗地毯葡萄桃子麥至獸畜有牛馬羊等

亞拉比亞國圖說又名亞拉伯

亞拉比亞在亞細亞西南緯線自赤道北十二度起至三十度止經線中華北京偏西五十七度起至八十四度止長五千里廣四千里總計二百九十七萬里東界比耳西亞海并土耳其國南界印度洋西

界紅海北界土耳其國其百姓共有一千萬之數京城地名麥加京城內之民約有七十萬○所述之教概從回回教昔回回教首摩哈麥生於麥加年少時爲商賈往來西國雖不識字而性甚聰敏後以佛教僞太教爲非思別創教門以自高異遂入山讀書閱數年出自云教主命我著古書一冊名曰可蘭宣示於衆於是從其教者焚香禮拜念經禁食猪肉以爲卽上天堂可以受福不入其教者教友率衆攻之以致凡在亞細亞洲之西方非特是國奉以爲重卽他國亦不敢不信焉至今他國入回回教者歲有無數之人趨麥加城中周行以爲此城乃摩哈麥生身之地過之功德無量便可得福又中國唐高祖武德四年摩哈麥逃難於麥地拿後死於此地曾殮以鐵棺

而葬之至今有回回教衆不辭千里之遠每年嘗數次至此燒香禮拜至禮拜日期亦以七日爲例但與西洋教不同蓋回回教之禮拜在西洋教禮拜後第五日也夫回回教首本亞伯拉罕庶子以實馬耶之後裔云○論其人民鬚不薙而甚長形狀非白非黑色帶蒼黃啼笑之聲間出於口娶妻一人可得數女初是國之民較他國爲智至今書院稀少啓迪無資而智者亦罕有矣民間事業原以牧牛牧馬爲生無如風俗之陋匪人不少如處海濱者固大半爲盜卽居內地者遇有財物行人亦每行劫奪以故商旅務須結隊同行否則必虞盜劫也至人民行走貨物負載大都多用駱駝蓋野曠水窮馬無飲而不能行惟駱駝雖七八日不與飲亦無妨耳其居處大都在帳

雙聳駱駝



騾子



駱駝兩種背分單雙聳負重行遠皆賴之

抹四曰阿曼五曰拉沙六曰納熟中央皆曠野而濱海之處則有良田美地大河長江國中未有西方有高山一帶其名未詳北方有高山一座名西奈山○其國之大都會有二一在西方曰熟他富商所營萃也一在東方曰木斯甲即與大英花旗二國通商之地○所出土產有曝啡土人最喜飲之棗子樹膠無花菓靛青珠子繡縵沒藥浮香沉香槐花米鴉片等至獸畜有騾子有名馬牧者愛養如兒子有駱駝兩種背分單雙聳

商旅結隊同行



蓬者為多而棲息於屋內之人約十得其三若服飾之制身穿長衣足着草鞋首不戴帽以白布紫之此國言語係亞細亞洲西方文話約如中國官話一般彼凡在回回教者俱喜道之而善言之焉○論其地土通國分六部首曰黑德斯二曰也門三曰黑達拉

比耳西亞國圖說 又名波斯

比耳西亞在亞細亞之中，緯線自赤道北二十五度起，至四十度止，經線自中華北京偏西五十四度起，至七十二度止，長二千里，廣二千五百里，總計二百萬里。東界亞加業坦國，并皮路直坦國，南界比耳西亞海，西界土耳其國，并比耳西亞海，北界加斯班海，并大布加利亞國。其百姓共有一千二百萬之數。京城地名第希蘭，其城週圍十四里，極鞏固。京城內之民，約有十三萬。○所述之教，初本以拜火為重，蕪柴燃薪，向日而拜，名曰太陽教。後其國為回部所奪，始改從回教。於是回教遂大重，然今之拜火者，尚有數萬餘人焉。○論其人民，在亞細亞洲之內，為最聰敏，為最端方。男子言詞文飾，和藹堪

比耳西亞國



親女人容貌俊雅，嬌媚可觀。性之所尚，服飾為最。故衣冠華美者，比比皆然。又富貴家之女，身穿長衣，頭上耳邊掛金銀珠玉，再以綉綾紫之如，外出，面前蔽長布，祇留眼出，意在不欲人見也。其風

俗尚宴會，喜歌舞，又多力而善射。至婚配，一男可多，至數婦，而學習之端，若天文，若算法，若醫道，皆所最喜。唯交際之間，專尚虛文，絕少忠信，似未善也。又遇有憂慮，輒食鴉片，以散悶焉。百姓藝事，因國中多曠野，故多以牧馬牧羊為業。而剪羊毛，織為布呢毡毳等，皆所推稱。所住屋宇，極寬敞，極整雅。地上皆鋪毡毯，每屋一進，中間留空處

一間或坐談或飲食而四邊開設門戶以便各人歸臥室焉又每進必留浴房一間若王宮壘石爲屋平方如高臺不用樑柱瓦甍中徹虛室數十間窗牖門扇悉雕花紋宏麗無比所食之物以米菜及菓子等爲主而肉食則罕用之但坐於地上不桌不椅不用刀必匙箸而以手撈之誠未雅也人民來往大都多用轎馬駱駝而舟楫間有之也○論其地土亞細亞洲內諸國在昔日原較有聲名自與峨羅斯土耳其亞加業坦三國交戰敗而分裂其地於是此國權勢遂較昔日甚削百姓所居之處西北最衆東南次之又共分八部在東曰哥喇森其內有大曠土一名大延曠人民稀少有草場羊馬所孳息也在南曰克爾曼又曰法爾斯其內有湖一名鹽湖國人所食之鹽

皆從此出且其鹽亦極美可口在北曰亞達皮張曰其蘭曰馬散地闌在西曰古西斯丹其內有沃土有大江足資灌溉較他部爲勝國中美地也又曰以辣其內卽京城第希蘭所建之處又有大城一名義斯巴恒爲舊京城也城內書院回回堂甚多而所建屋宇亦極壯麗可觀西方有高山一帶名克第斯丹卽本國與土耳其國分界之處初國中有大城數處城內地廣人衆房舍極美今則僅存故址矣○所出土產毡毳呢羊毛布綢緞葡萄酒棗子甘蔗百種佳菓磁器金銀銅鍍鹽等至獸畜有棉羊良馬驢子騾子馬

土耳其國圖說

土耳其在亞細亞西緯線自赤道北三十度起至四十二度止經線

中華北京偏西六十八度起至九十度止長三千里廣四千里總計一百八十萬里東界比耳西亞國南界亞拉比亞國并地中海西界地中海北界黑海其百姓共有一千二百萬之數此國因與歐羅巴太洲內土耳其國相聯故其京都同一城也而城名曰孔士且○所述之教猶太人居於國之南土其人皆崇拜洋教逮西洋教主生長於此地宣講西洋教旨至昇天後其門徒遂於是國傳授西洋諸教并設立公會甚多閱數百年後希臘教回回教入是國而國人又信之至今人民所重有四教曰猶太教曰別洋教曰希臘教曰回回教又東北亞爾美尼亞地方其民有半奉西洋教者○論其人民種類各殊在南土者多自亞拉比亞國而來其為業或游牧或經商此外

盜甚多其人皆美髯而善騎在東方者為戈達曼種以牧牛羊為生健勇好鬥又好擄掠於人在黎巴嫩山中者曰馬羅奈底土其人亦牧牛羊以耕種為事有勇力而性喜戰鬥在西土者與歐羅巴洲內土耳其國人大同少異至商民搬運貨物概用駱駝及馬但因風不善未便獨走必結隊同行始可無虞劫掠其衣服飲食大約與亞拉比亞國人相同但所最喜者嗾啡鴉片煙等○論其地土國內共分六部南有二部曰叙利亞曰米所波大迷亞西南有一部曰不利斯底尼即猶太國西北有一部曰亞細亞迷拿又名小亞細亞東北有一部曰亞爾美尼亞東有一部曰古爾的斯丹叙利亞部內其南方有大曠野其西有山名黎巴嫩有大城二一在南曰大馬士革一

在北曰亞喇波初地中海之濱有兩大城曰推羅曰西頓爾時商賈萃集至今地小人稀又皆貧窮其民多以捕魚為業又有兩城曰巴迷喇曰巴喇皮革初此城內屋宇皆極壯麗廟觀所在俱有亦極美極大至今城郭皆非而故址尚存曰米所波大迷亞部者意以即在兩大江之間而名之其部內有一城曰巴比倫其城在昔週圍一百三十五里極其高大又地局方平正直四邊各設城門二十五道城內照門數設立直街亦二十五條面面相對真奇觀也昔巴比倫王起兵攻猶太擄其民以來時畿內設立金像使人跪拜而有猶太人名但以利王舉以為相後遭讒投入獅洞幸不致傷生王乃命之出焉後巴比倫王因與他國交戰不利其城郭房舍俱被毀壞今

巴迷喇故城



成廢墟瓦礫猶積成岡阜南方不利斯底尼部其內昔有猶太京城曰耶路撒冷極廣大城中房舍固多美麗又此部有大湖二一在北曰加利利一在南曰死海昔為鎖頓阿摩拉兩大城地後陷為湖



但以利入獅洞




其水鹹且臭不可用又東方古爾的斯丹部其內昔有大城曰尼尼微極美極大城中有一大廟曰太陽廟房舍甚壯麗四圍墻壁之間有大柱六柱中空虛其下燃以煤炭烟火出於其上至今城垣已

尼尼微太陽廟



失所存者瓦礫而已國內有大江三條一由非刺底又名比拉江一地革里斯一約但是國自中國道光十六年起被埃及國人侵佔西南境界至二十年間幸有歐羅巴洲內大國相助所侵之地已交還矣○所出土產有石榴橄欖、咖啡、百種菓品、葡萄酒、烟葉、棉布、羊絨布、湖絲、綢緞、毡

像金倫比巴



羊毛細



毡、皮貨、五穀、鴉片等、至獸畜有胡  
羊、馬、駱駝、又有一種羊毛極細且  
長、取之為絨布之最佳者、

大布加利亞國圖說

大布加利亞在亞細亞西北、緯線自赤道北三十四度起、至五十二  
度止、經線中華北京偏西三十五度起、至六十五度止、長四千五百  
里、闊四千里、總計一百四十萬里、東界大清國、南界亞加業坦國、并  
比耳西亞國、西界裡海、北界西北利亞國、其百姓共有八百萬之數、  
京城地名布加利、京城內之民約有八萬、○所述之教、概以回回教  
為重、故凡城內皆有回回書院、以與幼童學習、而京城內則更多焉、  
○論其人民、多以牧馬、牧羊為業、而事耕種者、祇居三分之一、其游  
牧以搭帳為棲宿、因求芻而常易其地、至土人來往、多用馬、馬之毛  
色較亞拉比亞國稍粗、然精力過之、一日能行二百四五十里、且日

日能之而不見勞頓亦良產也人民所食之物多嗜馬肉并馬乳以爲酒○論其地土中有曠野東方多山嶺山逕斗絕西南有大沙漠地名紀法京城外另有三城一沙曠良一罷革一即紀法國內有一海名亞拉海有大江二條一阿瑟士自南發源過西北流入於亞拉海一屬亞低斯自東發源過西亦流入於亞拉海其東有一大湖名巴革須○所出土產小麥、穉稌、大黃、人參、皮貨等至獸畜有馬、羊、駱駝所進貨物則中國之磁器、茶葉、雜色棉布、綢緞等又是國因西人罕至其地故其山川風物未能詳悉

西比利亞國圖說

西比利亞在亞細亞北境緯線自赤道北四十五度起至七十八度

止經線中華北京偏東七十四度起至偏西五十六度止長一萬四千里廣六千五百里總計一千八百萬里東界大東洋南界大清國并大布加利亞國西界俄羅斯國北界北冰洋此國爲俄羅斯屬國其京都即以俄羅斯之彼得城爲京城國內百姓約有七百萬之數○所述之教西方以回回教爲重而東南則多崇釋教○論其人民種類各殊戶口甚稀俄羅斯官民犯罪悉流徙於此故俄羅斯人居此地者頗多地苦鹹氣候極寒勾萌鮮苗難於耕穫且其人懶惰性成故習農事者絕少而多以游牧射獵捕魚爲業此外或掘取金銀銅鐵售賣以作生計至飲食最喜獸肉馬乳善釀酒多酣醉所穿之衣因地多寒常服皮貨民間禮儀大約與蒙古人相同而其大城內

犬曳木履車



之民、又與歐羅巴洲人相似、國內來往、皆用馬、惟東方則用犬、蓋東方偏地、冰雪凝結、土人於地上、坐無輪木履車、潛行、每以犬數隻、曳之馳驅、又有用鹿者、其鹿名快鹿、可代馬、亦可代車、○

論其地土、分八部、南三部曰阿慕斯科、曰多木斯科、曰義爾古德斯科、西一部曰多波爾斯科、北二部曰也尼西斯科、曰亞古德斯科、東二部曰阿哥德斯科、曰岡札德加國之南有高山、與大清分界之處、西亦有高山、名烏拉、與歐羅巴之俄羅斯分界處、國內有大江三、曰云一士、又名也尼西、曰湖壁、曰裡納、此三江在亞細亞洲內、至大無

比、又有鹹湖數處、名不詳述、其國人與大清貿易之處、名甲他城、漢人呼為買賣城、○所出土產、金、銀、銅、鐵、金鋼、寶石、百樣獸皮等、至獸畜、有馬、鹿、熊、豺、狼、狐狸、犬、又有一種異獸、名皮法耳、皮極佳、西人常取之以為帽、

日本國圖說

日本本係四座海島、北名葉沙島、又名對馬、中島至大、名業半島、又名長崎、南有二島、一名式可可島、一名玖岫島、又名薩桐馬、其地在亞細亞之東、緯線自赤道北二十九度起、至四十四度止、經線中華北京偏東十四度起、至三十度止、長三千餘里、廣六七百里、總計七十萬里、東南北三面俱界大東洋、西界日本海、其百姓共有二千五

百萬之數、京城地名頁駝、又名也。多、京城內之民、約有一百四十萬。  
○所述之教有二、一釋教、一仙都教、以拜仙而名也。儒教則間有之。  
○論其人民、形狀禮儀、大約與中國人相同、然男不梳辮、女不裹足、  
力強健、絕少爭鬥、俗尚潔、街衢時時掃滌、男女衣服、皆大領闊袖、但  
女則加長以曳地、繪以花卉、足着短襪、曳絲履、又男髡鬚而雉頂、額  
留鬚髮至腦後、闊寸餘、縮爲髻、女多美髮、日洗滌、薰以香油、前後縮  
髻、皆插玳瑁簪、或有事外出、坐車、用人力曳走、不用牛馬、所住屋宇、  
以泥爲墻、不甚堅固、其分間糊厚紙爲壁、厚紙上加以花紋細紙、以  
示美也。席地而坐、不倚不桌、屋內極整潔、地上鋪花席爲美觀、所食  
之物、多嗜米餅、茶葉、烟、酒、至獸肉及奶、皆不喜食、國內書院極多、男

女俱入學、所讀之書、文字同中國、惟土音異耳、百姓事藝、大約以耕  
種捕魚爲業、外此則以製造漆器、嵌飾螺蚶、售人爲生。○論其地土、  
四島形勢、偏而長、業半島之南、有一大城、名深耶哥、其城內之人、能  
精造金銀漆器、等、又糊壁之細紙、亦所出也。玖岫島之中、有一城、名  
拿革沙基、與中國朝鮮荷蘭三國通商之地、初三國外、其餘他國、不  
相往來、今則不然、與花旗國議定和好、交相賣買、茲日本又因花旗  
人和厚堪親、則更加有埔頭數處、爲通商地焉、國內有火山幾處、晝  
夜不息、地常震動、極可畏、國之南所附近者、有一島、名琉球國、其風  
土人情物產、與日本大同少異、故不另載、至業半島內之京城、長約  
二十五里、闊約十五里、中有衙署極多、皆壯麗無比、崇山峻嶺、所在

皆是若大江則未之有也。○所出土產金、銀、紅銅、樟腦、螺蚶、綢緞、漆器、五穀、茶葉等。至獸畜甚少。馬種小而不大。

亞細亞洲東南羣島圖說

一、小呂宋島為大呂宋屬國，與中國臺灣東南相距，水程約七百餘里。其城名馬尼喇，各島之城此為至大。百貨流通，帆檣輳集，甲於諸島。每年有花旗國與他國商船至此通商。又中國閩廣兩省商船與之貿易者亦甚多。島之北有高山一帶，望若鋸齒，名曰宰牛坑。其西近海處多腴壤，易於耕穫。迤東山嶺錯雜，林莽深阻，有火山，往往地震。島內之民有二種：一土人面黑而髮拳，以樹皮為衣，草寮為居。一大呂宋人與土人不同，所述之教大都以西教為重，惜拜偶像，視僧

人重如官憲，嫁娶之事其父母必決之於僧，然後定焉。所出土產有白糖、棉花、麻、煙草、咖啡、可子、紅木、烏木、米等。

二、西里百島在呂宋國正南方，係荷蘭屬國。其南北兩處，荷蘭人各立貿易處，建炮臺，戍以兵。至島內形勢分四支，如人臂股。其土人皆長大而好武，技擊最精，因自童時熟習故也。又善經營，散布諸島，常獲美利物產，與小呂宋畧同。

三、婆羅島在西里百島之西，各島中之最大者也。自北至南計二千七百里，自東至西計二千壹百里。島內有崇山高約八百丈，其南與西皆屬荷蘭。西有一城名本底亞拿，北有一地頗狹小，名勒布恒，係英人屬國地。當赤道之南，氣候常苦炎熱，每當日午，土人必俯首向

水坐避瘴其百姓共計有五十萬所習之業務農者稀少大半以掘  
金掘銓石爲生銓石即俗名金鋼鑽現有中國潮州廣洲兩省人至  
彼貿易皮貨并掘取金石焉所述之教大重回回教亦七日一禮拜  
不食豬肉其土人或與人敵被殺之人即食之亦風俗之狠也所出  
土產有金砂紅銅紅鉛金鋼鑽蘇木白藤棉花五穀咖啡胡椒玉桂  
海參洋菜等至禽獸有翠羽鳥及百種走獸又有一獸名猩猩俗呼  
四手獸其形狀較猴子大能作人行走  
四呀瓦島又名噶喇巴在婆羅島之南自東至西計壹千八百里自  
北至南計三百里全島皆荷蘭國管轄北有大城名伯帶尼亞其城  
內唯土人可棲宿如荷蘭人宿此則必病故晝則入內經商夜必外

出另宿又所設市廛街衢廣直貨物充牣中國閩廣兩省商船西國  
商船每歲往來貿易者甚多島內有火山不時地震又有極高之山  
其上常寒四時之中每見積雪至其地界去赤道南約六度炎熱異  
常無冬夏長如春月故花木一年不絕又土田肥沃米價極賤至今  
閩廣人流寓其地者約一萬四千餘人所述之教回回教居多最可  
異者天之或晴或雨每以半年爲度如半年晴則必半年雨焉島內  
亦設書院其文字與讀法皆與亞拉比亞國同第言語之間則仍係  
土音民之風俗最喜鬥鷄及鬥百種鳥獸視其勝敗以爲悅目又性  
好跳舞善賭博亦陋習也所食多嗜檳榔以致齒黑口臭所出土產  
有米白糖咖啡香料烟白藤等至禽獸有翠羽鳥及百種野獸焉

五蘇門答刺島、在呀瓦島之西、自西北至東南、約計三千餘里、其闊約五百里、中有高山、綿亙其間、此山在諸島內、爲最高、計有一千四百餘丈、上有瀑泉流注、故山下田土、得資灌溉、皆成腴壤、花草鮮妍、樹林蔭翳、唯地與赤道相近、故天時常苦炎熱、其東南西三方皆屬荷蘭管轄、獨北方土人自主之、所述之教、大都以回回教爲重、其風俗甚陋、如爲盜食人、比比皆然、昔中國道光十四年間、花旗國有二、人至此、傳授西洋諸教、竟被土人拘執、殺而食之、是島之北、昔常進貢於中國、今被荷蘭人阻執、廢弛已久、所出土產、有白籐、安息香、胡椒、樟腦、冰片、唎啡、檳榔、黃金、銅、鍍、金砂等、至獸畜、有熊、虎、并百種野獸。

六巴布亞島、形如昂首之龜、幅員亞於婆羅島、其地草木蒙翳、深昧不測、土人形狀面黑毛拳、中國道光十三年間、荷蘭人初開港道、調兵防守、商船雖偶至、而物產未詳、所聞者、有百種香料、及百種鳥獸、又有最著名之鳥一、其羽翼五色成文、尾雙叉而長、鮮明奪目、名樂園鳥。



4年4月



Vertical text columns within a black border on the right page, likely bleed-through from the reverse side. The text is faint and difficult to read, but appears to be organized in columns.

Blank paper label at the top of the right page.

Vertical text within a rectangular border on the right page, likely bleed-through from the reverse side. The text is extremely faint and illegible.

