


護國圖書

卷三
之四

Small red square seal or stamp in the top left corner of the left page.

Faint red square seal or stamp in the upper middle section of the left page.

Faint vertical columns of text on the left page, possibly bleed-through from the reverse side. The text is illegible due to fading.



門
3178
S



海國圖志卷三

海國沿革圖敘

邵陽魏源撰

古有表沿革無圖沿革者圖經表緯圖橫表縱左之右
之互相體用然以表書史所習足目所及之中國可也
以表侏僂不經汗漫莫窮之外國則表自表圖自圖自
非專門之士鮮不一齟而一齟千殺而千蹟矣且利馬
竇艾儒畧南懷仁及近日英夷漢字之圖雖方位度數
有準有則然詳海口疏腹內沿土語荒古名如適異國

海國沿革圖敘

門 1
號 3176
卷 2



海國圖志卷三

海國沿革圖敘

邵陽魏源撰

古有表沿革無圖沿革者圖經表緯圖橫表縱左之右
之互相體用然以表書史所習足目所及之中國可也
以表侏儻不經汗漫莫窮之外國則表自表圖自圖自
非專門之士鮮不一齟而一齟千殺而千蹟矣且利馬
竇艾儒畧南懷仁及近日英夷漢字之圖雖方位度數
有準有則然詳海口疏腹內沿土語荒古名如適異國

海國圖志

卷三

海國沿革圖敘

一

海國圖志 卷三
聞羣咻有聲無詞莫適誰主陳倫炯莊廷勇之圖據彼
藍本各各不相貫串至明太監鄭和下西洋之圖僅至
西南洋五印度尙未至小西洋甚乃圖柯枝古里小葛
蘭爲一島而列于榜葛刺錫蘭山之西又圖忽魯謨斯
爲一島圖舊港小瓜哇與蘇門答刺爲同洲奚翅迷途
之子指東謂西適郢之夫南轅北轍蓋闍尹不識圖史
舵工舟師紆折行駛以其舟行所至之先後爲圖地之
方位又凡柯枝西岸之恆河與忽魯謨斯兩岸之東西
海港即西圖所謂西紅海東紅海也皆混同大海遂致岸國圖成島國

彼身歷之人尙如是又何責王圻以下之扣槃捫燭乎
烏乎必觀元史明圖之荒唐歷代諸史之明昧與利氏
艾氏南氏諸圖之紛錯而後知斯書斯圖之必不可已

又凡南人舊圖之傳說而對味既善其圖之必不可
 為平心辨元史則圖之荒蕪想升諸史之則粗與既
 好其承之人尚政學又何處王世以不之味藥附錄

海國圖志卷三目錄

卷三

海國沿革五總圖序

並用陰陽文

東南洋各國沿革圖

西南洋各國沿革圖

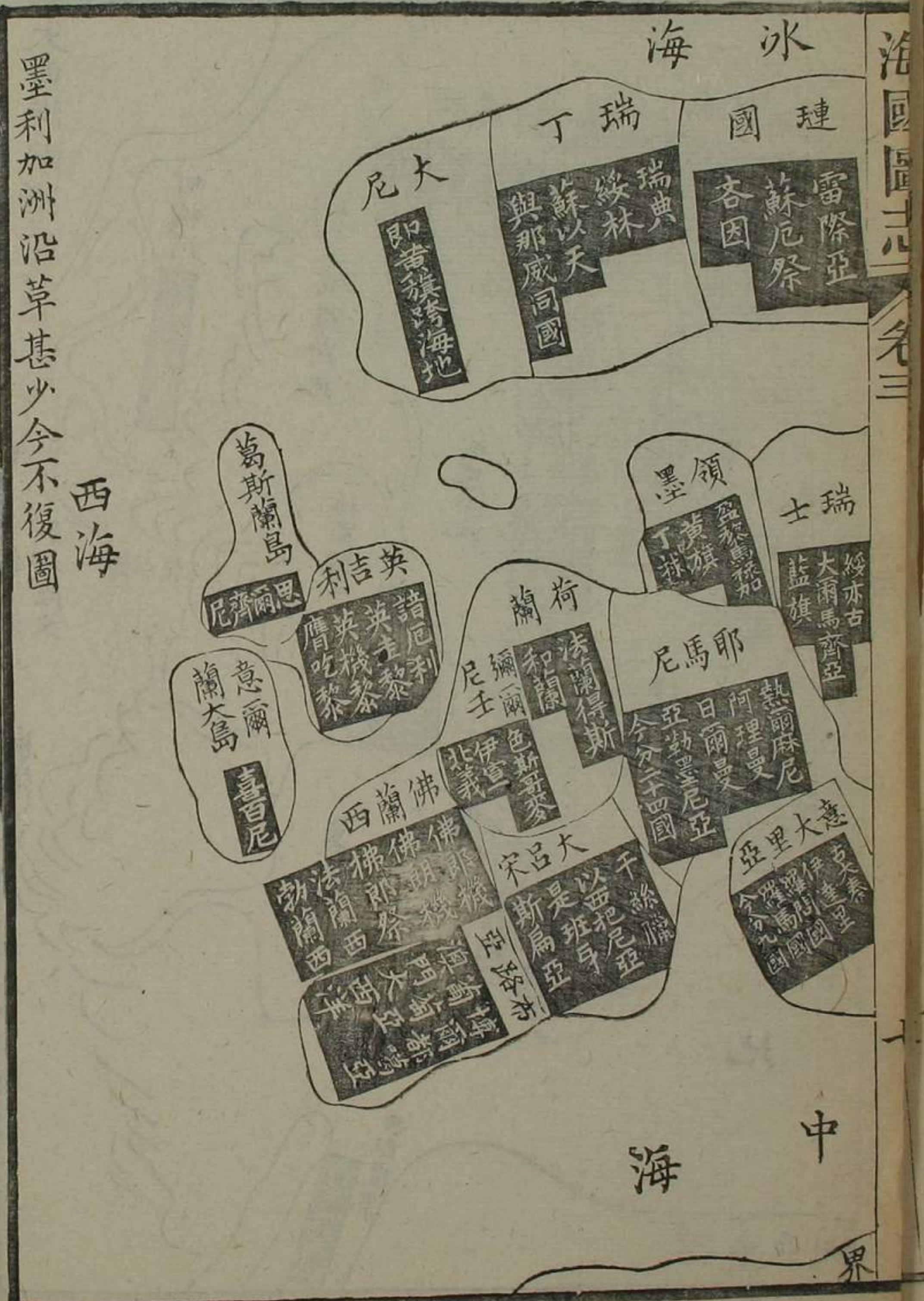
小西洋各國沿革圖

大西洋各國沿革圖

連北洋在內

惟外大洋西洋係新開邦國無可沿革故不列陰

文圖內



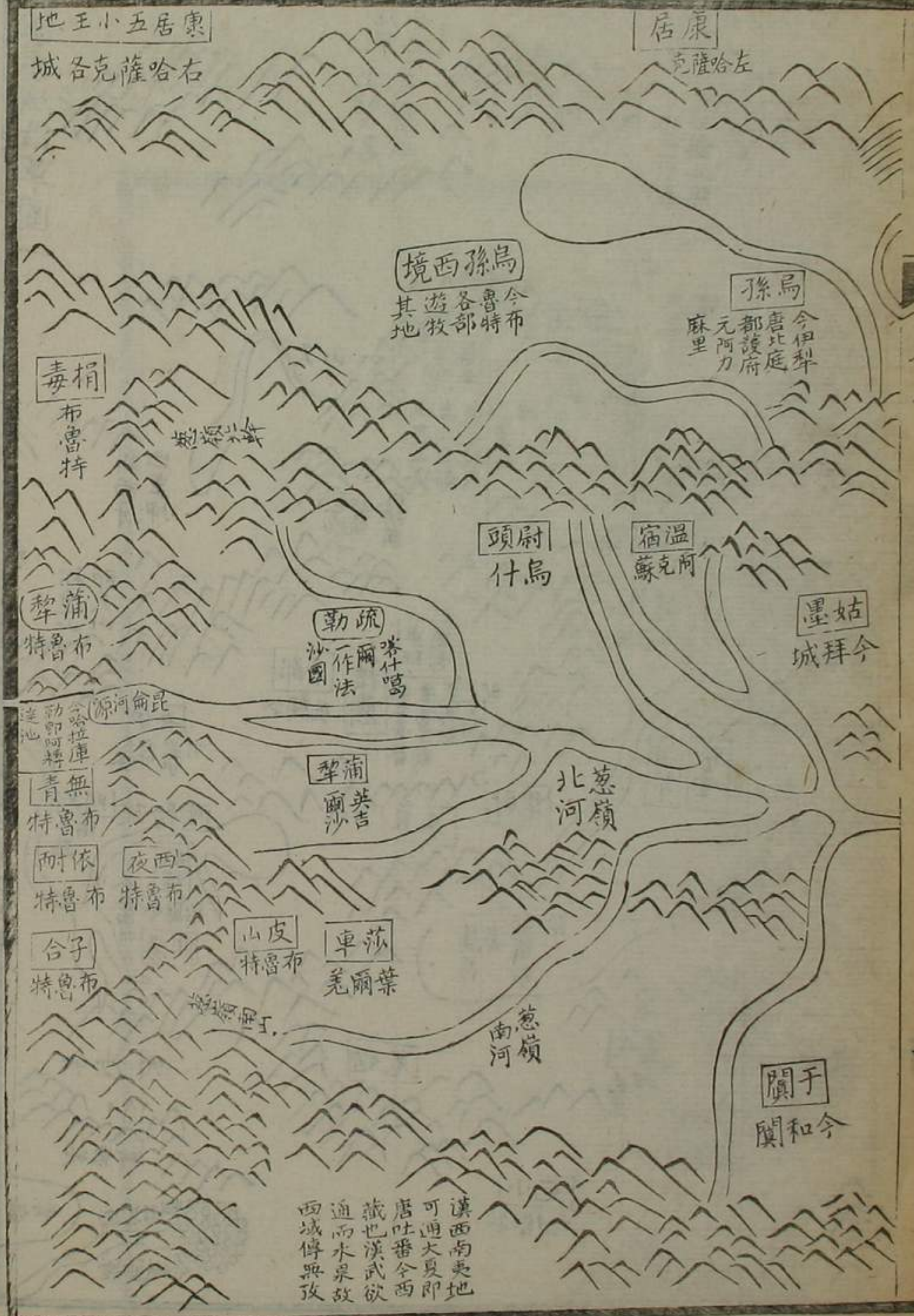
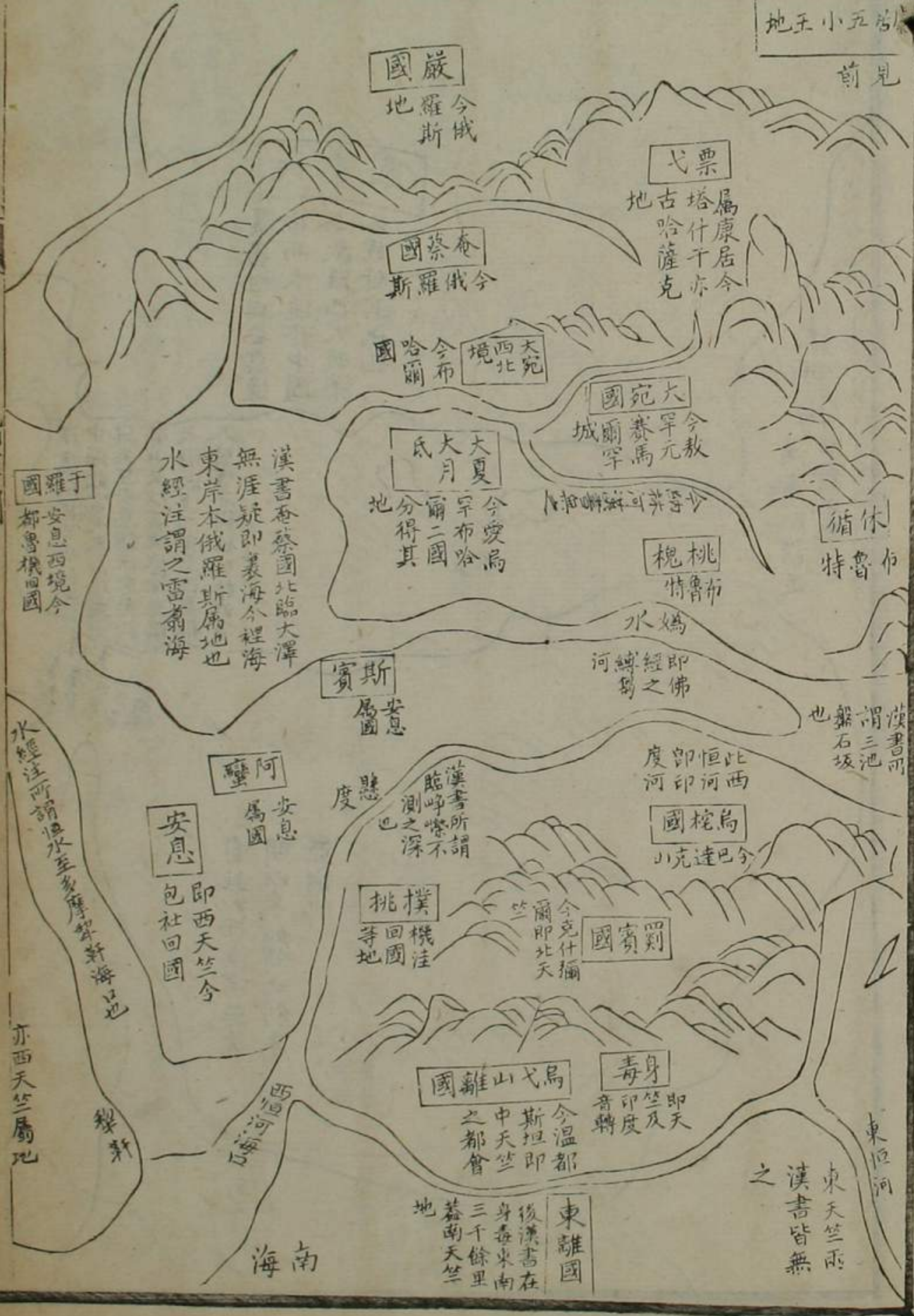
墨利加洲沿革甚少今不復圖

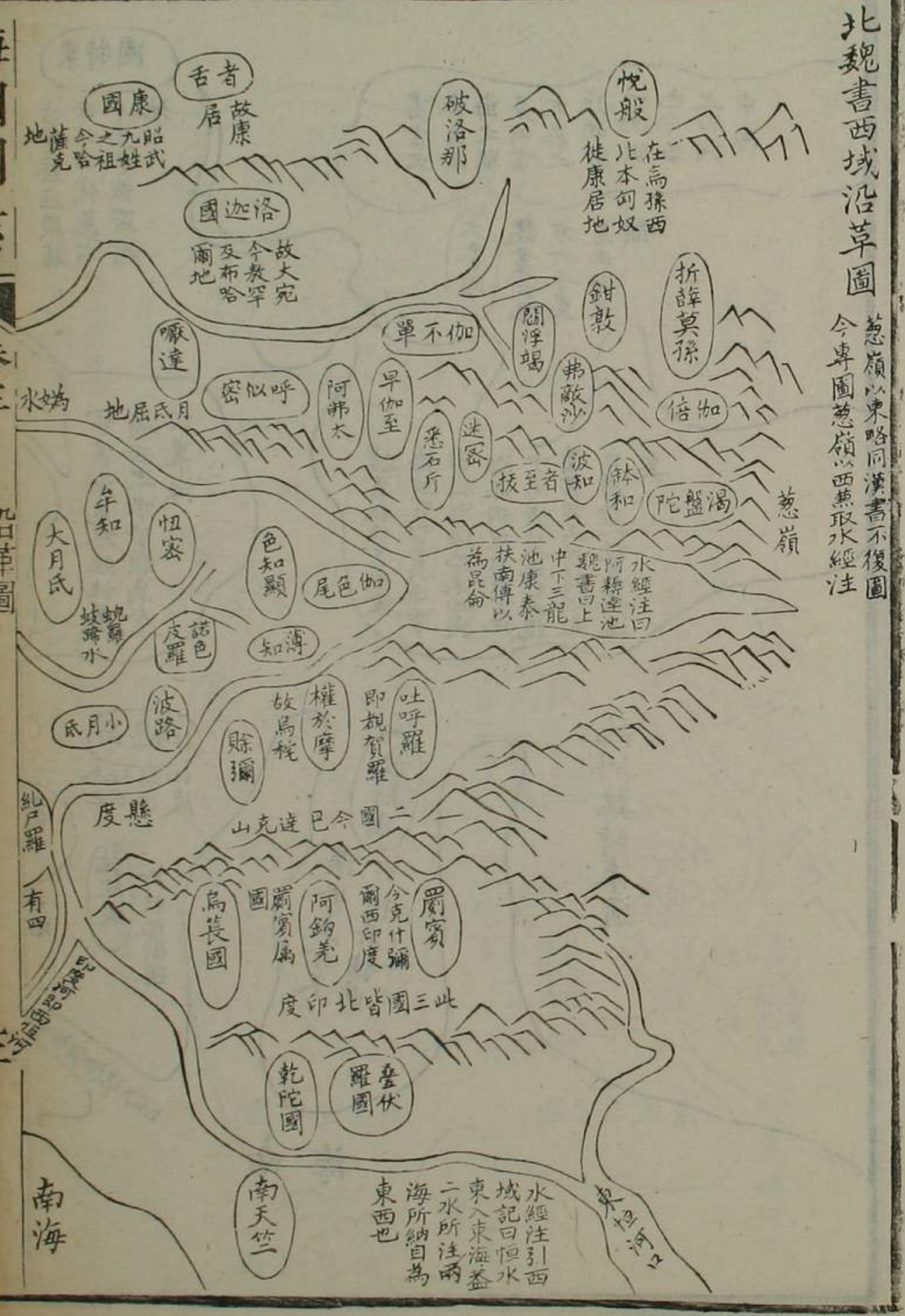
漢魏唐西域沿革圖總敘

塞外山川國地里至吾何徵請姑徵西域其國則皆城郭居國非同漠南漠北行國之游牧遷徙其名則歷漢晉六朝唐宋而城郭三十六國不甚改非若匈奴柔然突厥回紇契丹之分合無定其書則創自班氏父子世護西域身履目擊非若西南吐番西北瀚海之輶軒不至惜哉惟詳蔥嶺以東耳其蔥嶺以西則漢書不如北魏書其蔥嶺西南之五印度則漢書又莫如唐書蓋前漢使皆至烏弋還無至條支者故有條支西行近日所

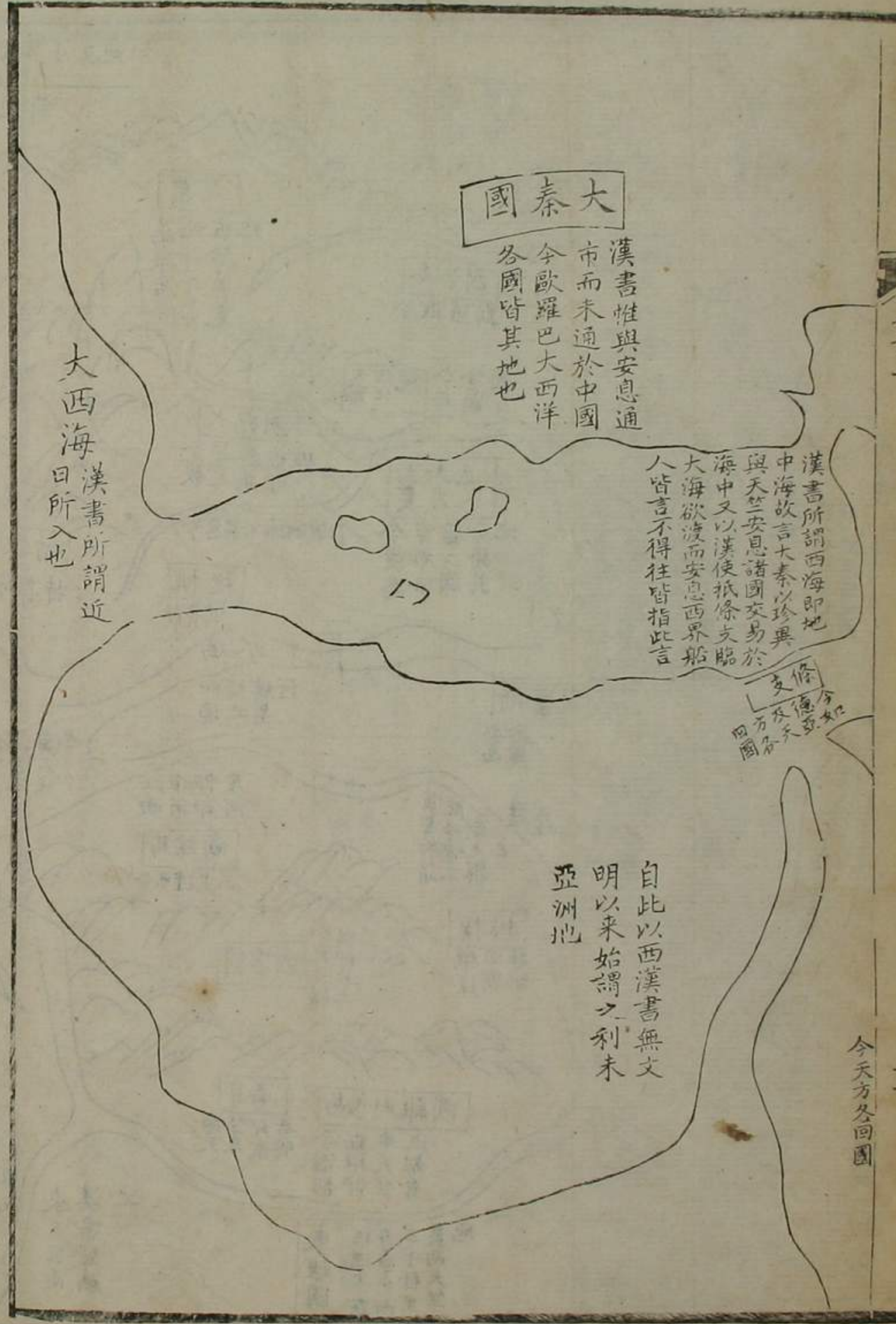
海國圖志卷三
人及弱水西王母之荒誕。至北魏書則分蔥嶺以東流沙以西爲一域，蔥嶺以西海曲以東爲一域，者舌以南月氏以北爲一域，兩海之間水澤以南爲一域，州居部畫綱紀秩然，其言條支西渡海曲一萬里，爲大秦國，而指其海旁出，與中國渤海東西相直，則明知爲地中海，非西洋大海，且言大秦國在兩海之間，地六千里，則並能知大秦以北之洲中海，又言條支國海水曲環其東，南北三面，惟西北一面近陸，則并西紅海、東紅海，皆燦若眉列，前利馬竇千餘年而預合符節，盛矣哉，故蔥嶺

西北至魏書而大明唐書西域傳，惟以菀林爲大秦，是爲巨繆，其餘則據元奘之記，與王元策攻取印度之章疏，故于南天竺瀕海，北天竺圍負雪山，東天竺接扶南林邑，西天竺接罽賓波斯，而中天竺據四天竺之會，共周三萬餘里，無不聚米畫沙，紀綱條貫，盛矣哉，故蔥嶺西南，又至唐書而大明肆，前人葦路攘剔，啟我後人，亦惟我後人疏通昭曠，肆前業其終之，今據三史臚成此圖，而六朝隋宋沿革，略附其下，其宋元明則見于海國沿革總圖，不復別出。





北魏書西域沿革草圖
葱嶺以東略同漢書不復圖
今專圖葱嶺以西兼取水經注



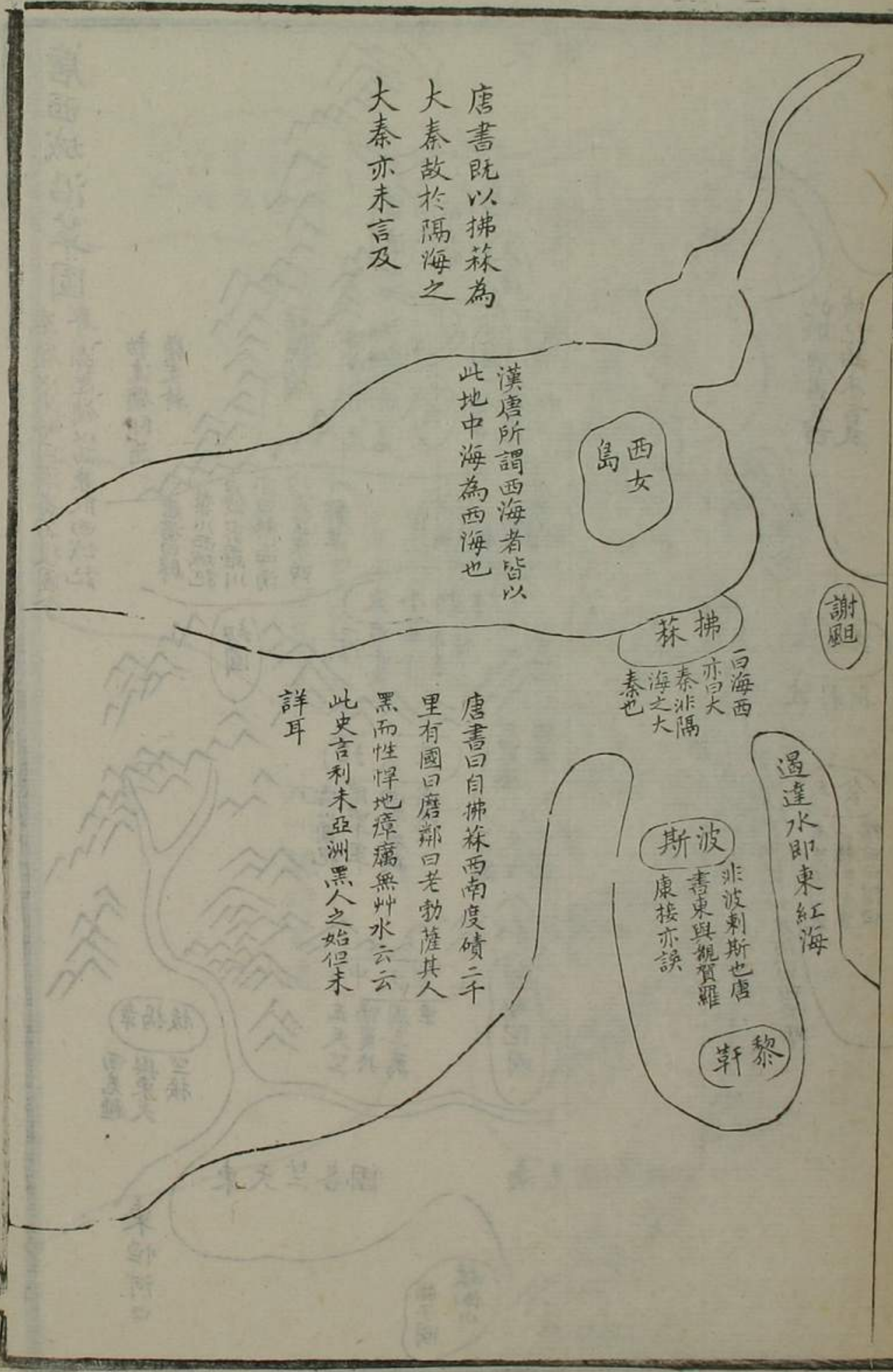
大秦國
漢書惟與安息通
市而未通於中國
各國皆其地也

大西海
漢書所謂近
日所入也

漢書所謂西海即地中海故言大秦以珍異與天竺安息諸國交易於海中又以漢使抵條支臨大海欲渡而安息西界船人皆言不得往皆指此言

自此以西漢書無文明以來始謂之利未亞洲也

今天方冬回國



唐書既以拂菻為
大秦故於隔海之
大秦亦未言及

漢唐所謂西海者皆以
此地中海為西海也

西女島

謝朓

拂菻
亦曰大秦
非隔海之大
秦也

過達水即東紅海

波斯
非波斯也唐
書東與觀賀羅
康接亦誤

黎軒

唐書曰自拂菻西南度積二千
里有國曰唐鄰曰老勃薩其人
黑而性悍地瘠無艸水云云
此史言利未亞洲黑人之始但未
詳耳

元代疆域圖敘

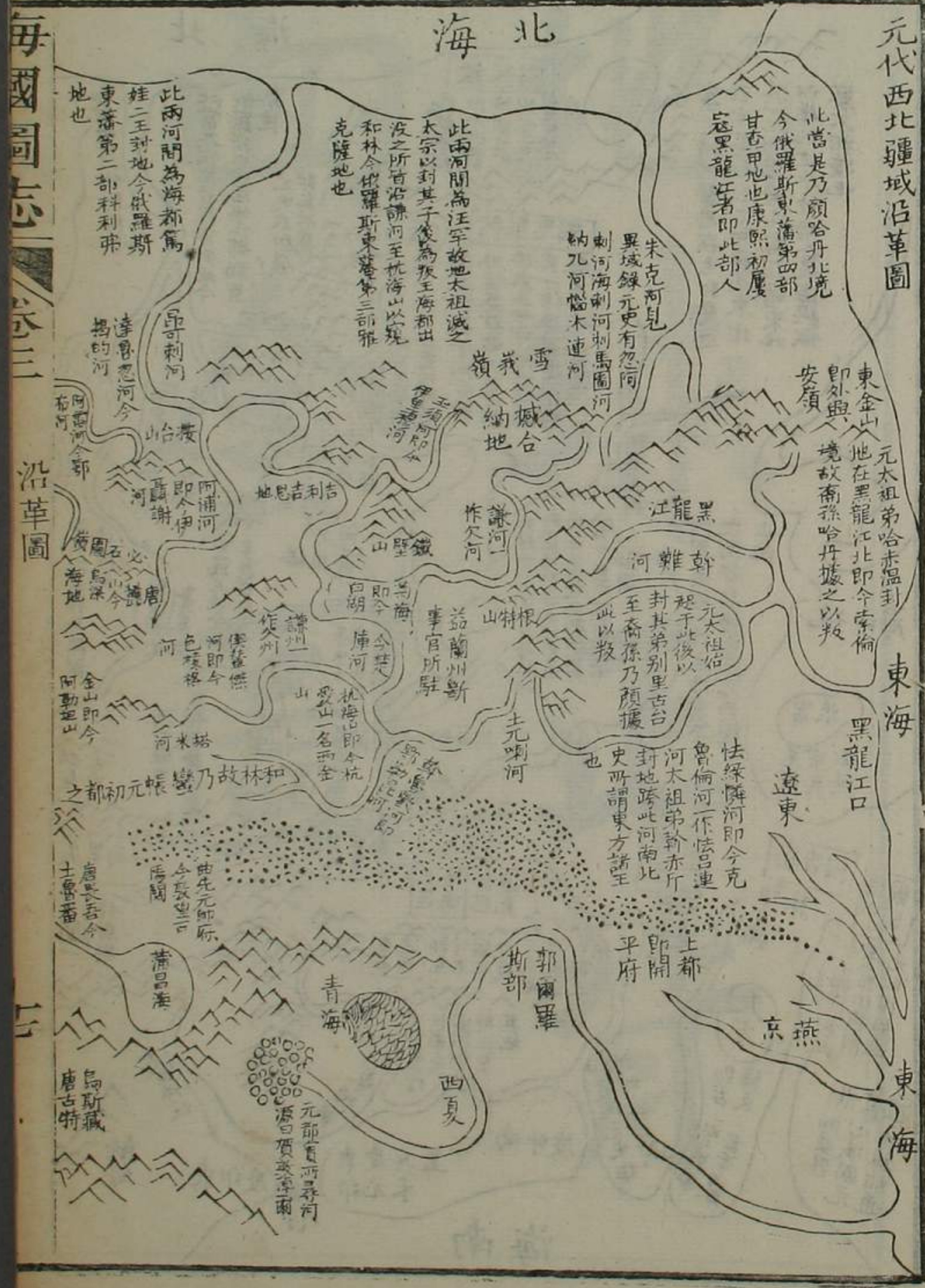
自生民以來禹迹所及中國九州之地則偏東海其西
南北三海則雖列代好勤遠略之君發譯使賫金幣尙
莫睇其涯際騁八駿步章亥尙未徹其里域其能北至
于北海西至于西海南至于南海者亘古一渥奇温氏
而已其始有西北海之欽察國阿羅思國阿速國東北
海之鐵勒黠戛斯國骨利幹國高麗國者太祖其并有
蔥嶺以西南至海之印度天方者憲宗其并有南海之
占城瓜哇遠通利未亞洲之馬八爾俱藍者世祖此皆

海國圖志 卷三
漢唐聲教所不訖，而元皆箠撻有之，藩封樹之，駕遠御長，甫田驕桀，易世而後，鞭長尾大，于是印度諸國，恃阻雪山，不受戎索，惟建阿母河行省，治蔥嶺以西，嶺北行省，治和林杭海山以北，阿力麻里元帥府，治天山以北，別失八里元帥府，治天山以南，遼陽行省，治遼河以東，火州曲先元帥府，治土魯番至陽關以東，然世祖末年，阿母河行省亦廢，則蔥嶺以西，擅于賽馬爾罕，蔥嶺以北，阿羅思欽察，擅于月祖伯大王，其勢已同羈縻，且海都篤娃叛于嶺北，幹端叛于和闐，則二地亦不屬朝廷。

惟治天山南北東三帥府，及和林遼陽二路，與內地各行省之地而已，然則元中葉後，疆域始僅埒漢唐，而開國疆域，則視漢唐極盛時，且再倍過之。高宗純皇帝御製文集曰：蔥嶺爲昆侖，居天下之中，昆侖以東莫大于中國，以北莫大于俄羅斯，以西南莫大五天竺國，元初則兼此三大國疆域而有之，謂不振古霸烈哉。世祖至元二十五年，從禮部請，令會同館蕃夷使至，籍其道里山川風俗物產，爲職貢圖，明初又盡得燕京圖籍，使修元史，諸臣稍加蒐討，何難部畫州居，成蓋地之圖。

補禹貢之缺，擴萬古之習，侈王會之盛，及舉一代數萬里之版章，擯諸荒外，等諸烏有，其地里志末，僅附錄西北地名二頁，畢竟孰西孰北，尙未能辨也。列傳則動言西北諸王兵起，畢竟西方之王歟，北方之王歟，皆不能明也。自十一行省而外，一則曰西北之地，難以里計，再則曰邊外羈縻之州，莫知其際，更何詰其部落之本末，山川之界畫，近世嘉定錢詹事大昕，毛貢士嶽生，大興編修徐先生松，皆從事元史，詹事僅刊藝文氏族二志，毛君僅成后妃公主二傳，然讀詹事廿二史考異，曾不

及塞外輿地，毛君自言和林尙未審其何在，則其書之不成，殆亦知難而退。徐先生之于輿地，專門絕學，所爲元史西北地里附注，及諸王世系表，亦未卒業。源治海國圖志，牽涉元史，輒苦迷津，爰取元秘史蒙古源流，及邱處機劉郁之書，參以列代西域傳記，圖理琛異域錄，暨饜鈎稽，旁證側出，遂成一圖四考，以彌缺憾，昧爽行荒莽，鳩舌問郵程，雖僅辨方，猶賢乎己。又有元經世大典地圖，從永樂大典中錄出，并附其後。其元代西域考沿革後，元代北方疆域考二篇見俄羅斯沿革後。



海國圖志 卷三

元太祖弟哈魯到
即外與境故南孫哈丹據之以叛

此營是乃顏哈丹北境
今俄羅斯東部第四部
甘香甲地也康熙初度
寇黑龍江者即此部人

宋克河見
異城錄元更有忽河
刺河海刺河刺馬圖河
納九河德木連河

東金山
元太祖弟哈魯到
即外與境故南孫哈丹據之以叛

此兩河間為汪卒故地太祖滅之
太宗以封其子後為張王海都出
沒之所皆沿河至枕海山以境
和林今俄羅斯東境第三部雅
克薩地也

此兩河間為海都屬
雅三到地今俄羅斯
東境第二部科利非
地也

黑龍江口

遠東

法綏麟河即今克
魯倫河不修官道
河太祖弟哈赤斤
封地此河南北
史冊請東方諸王
也

上郡
即開平府

郭爾羅斯部

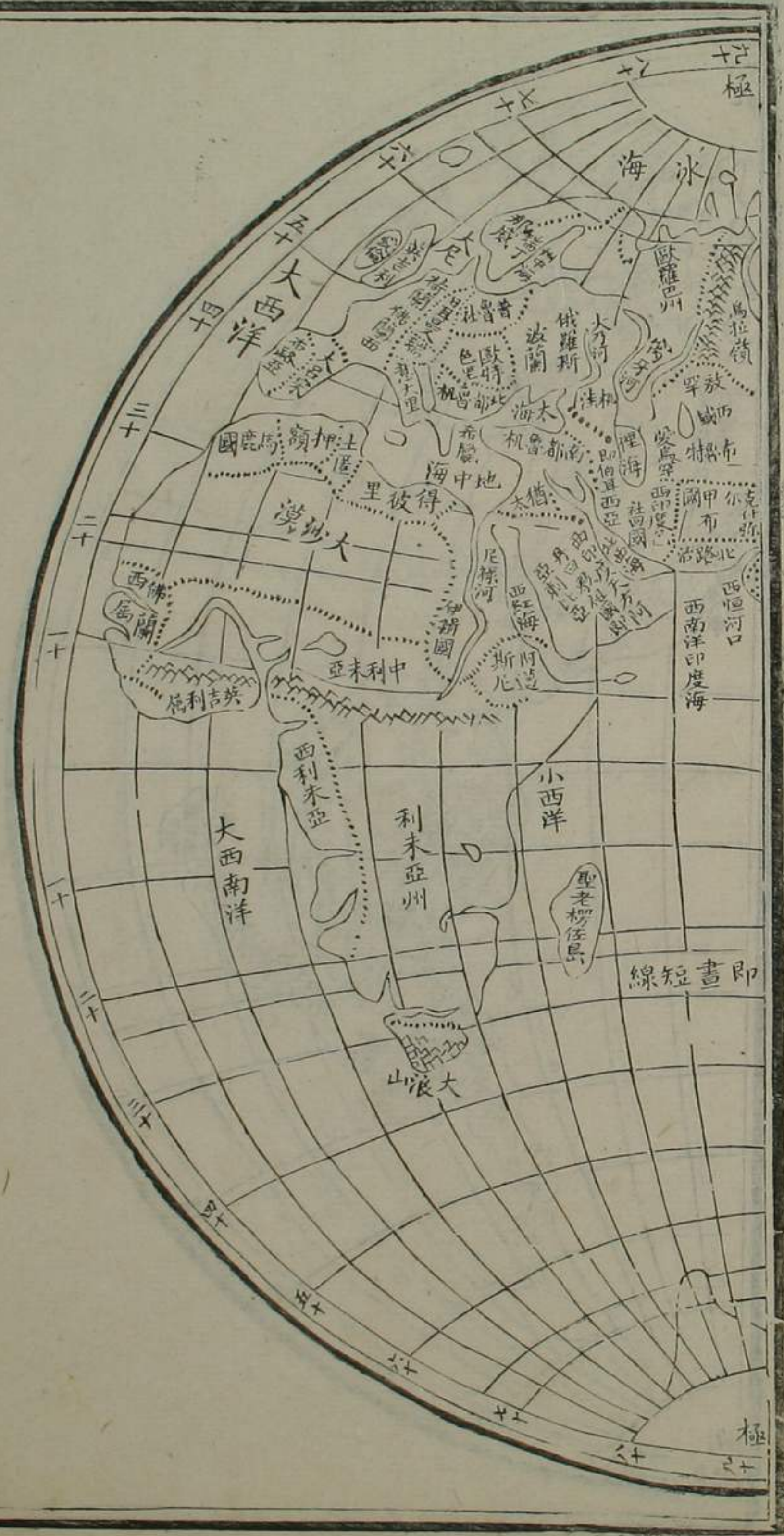
西夏

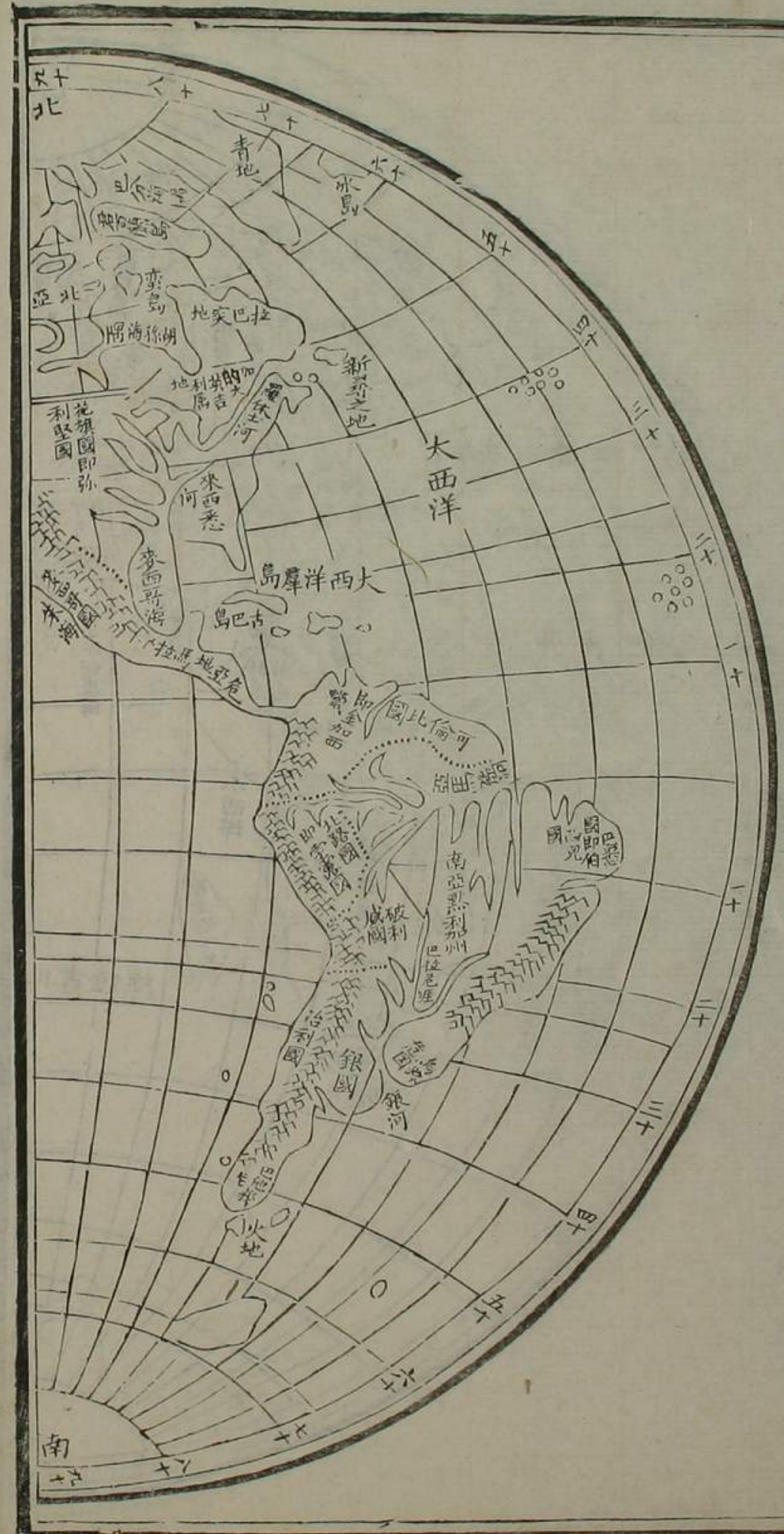
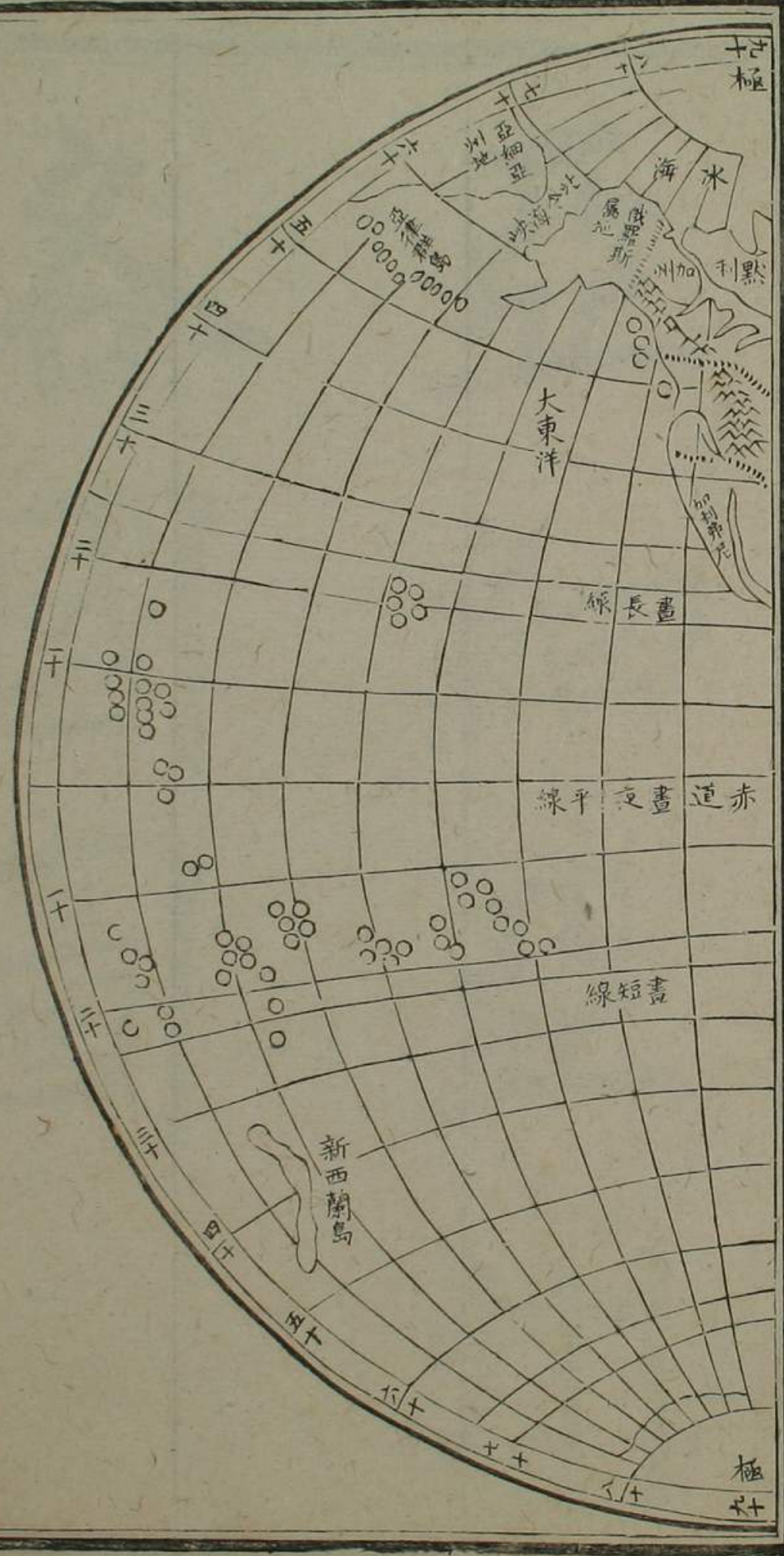
青海

元都實河尋河
源曰黃河

烏斯藏
唐古特

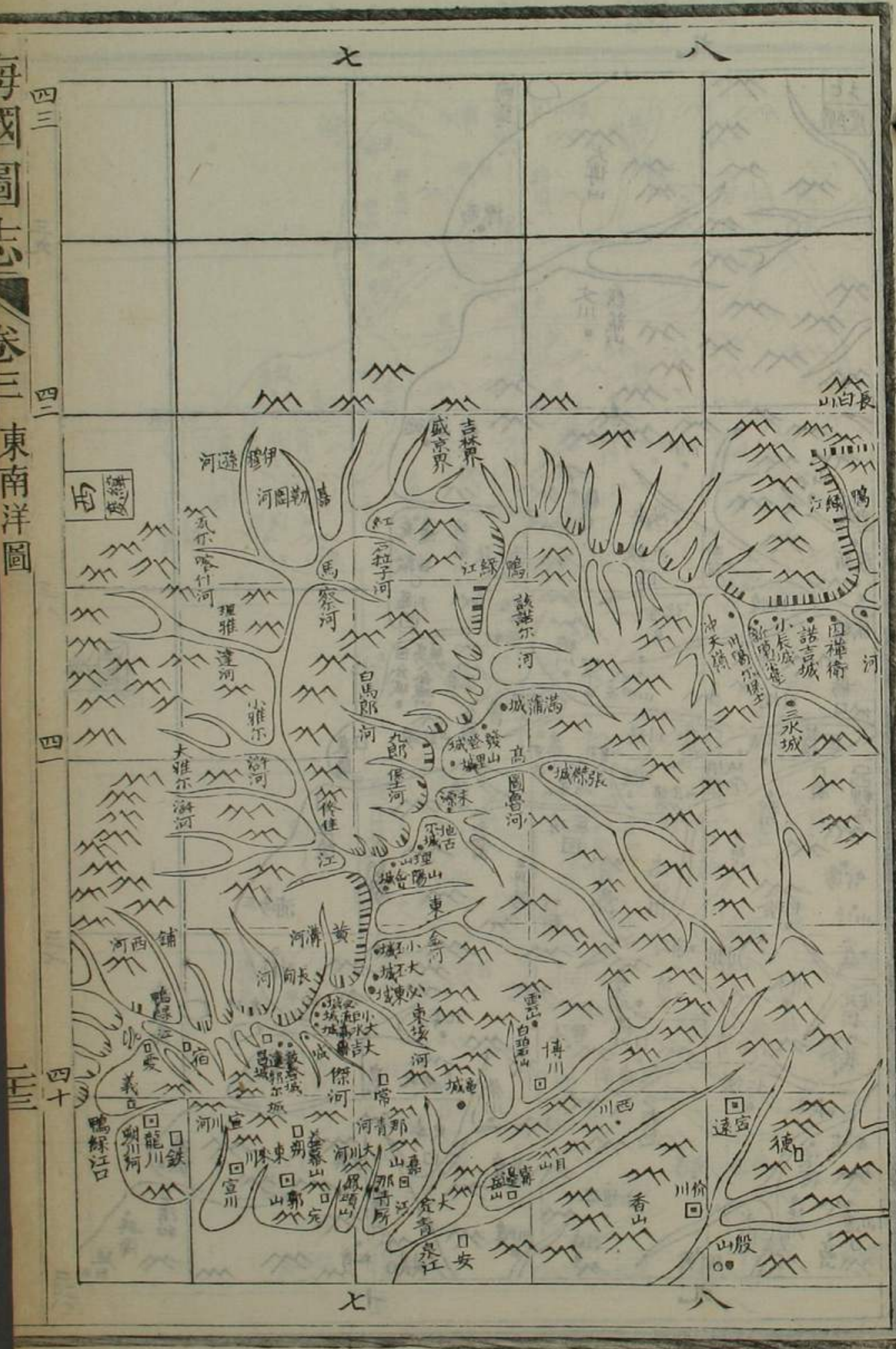
沿革圖



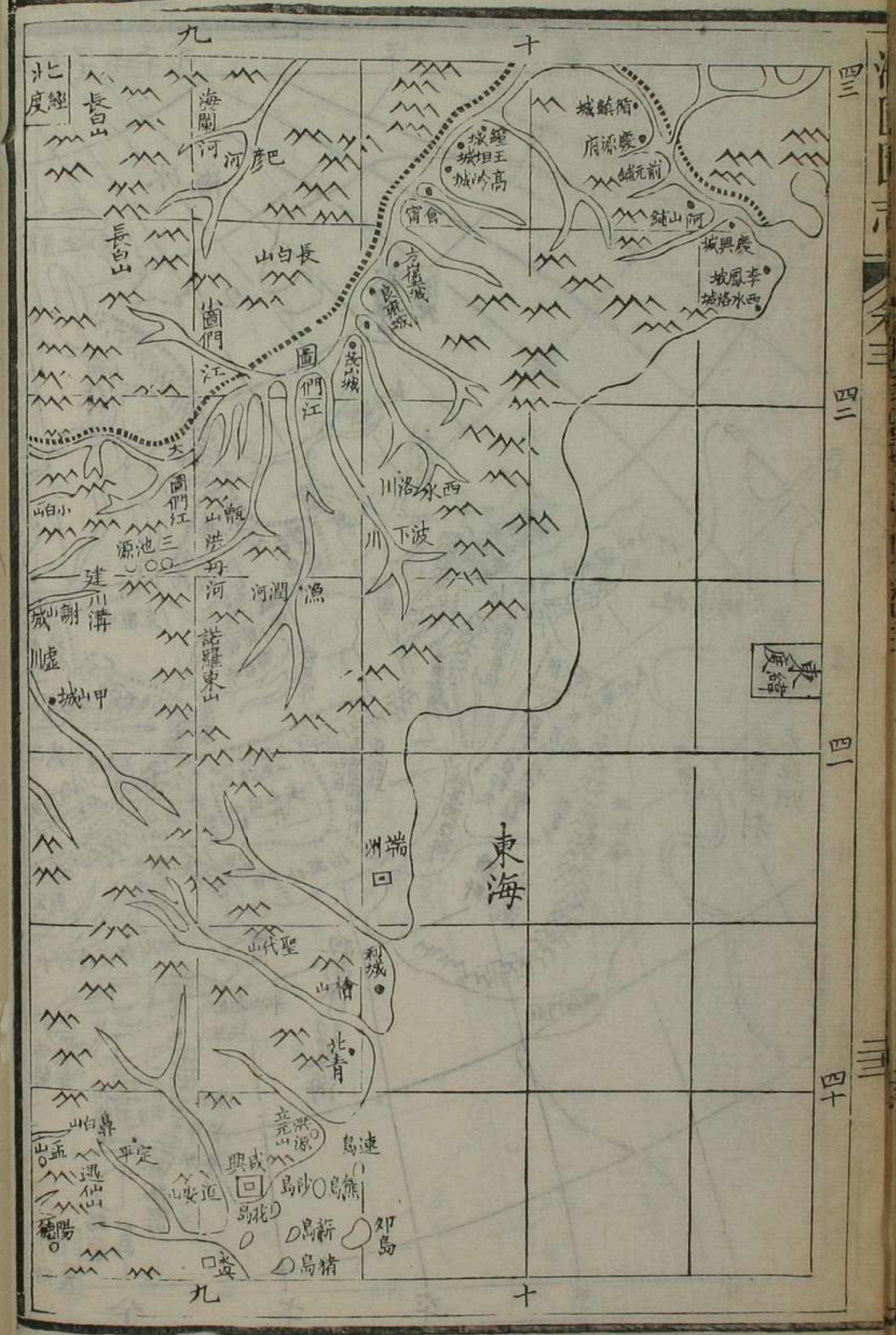


亞細亞州

各國圖

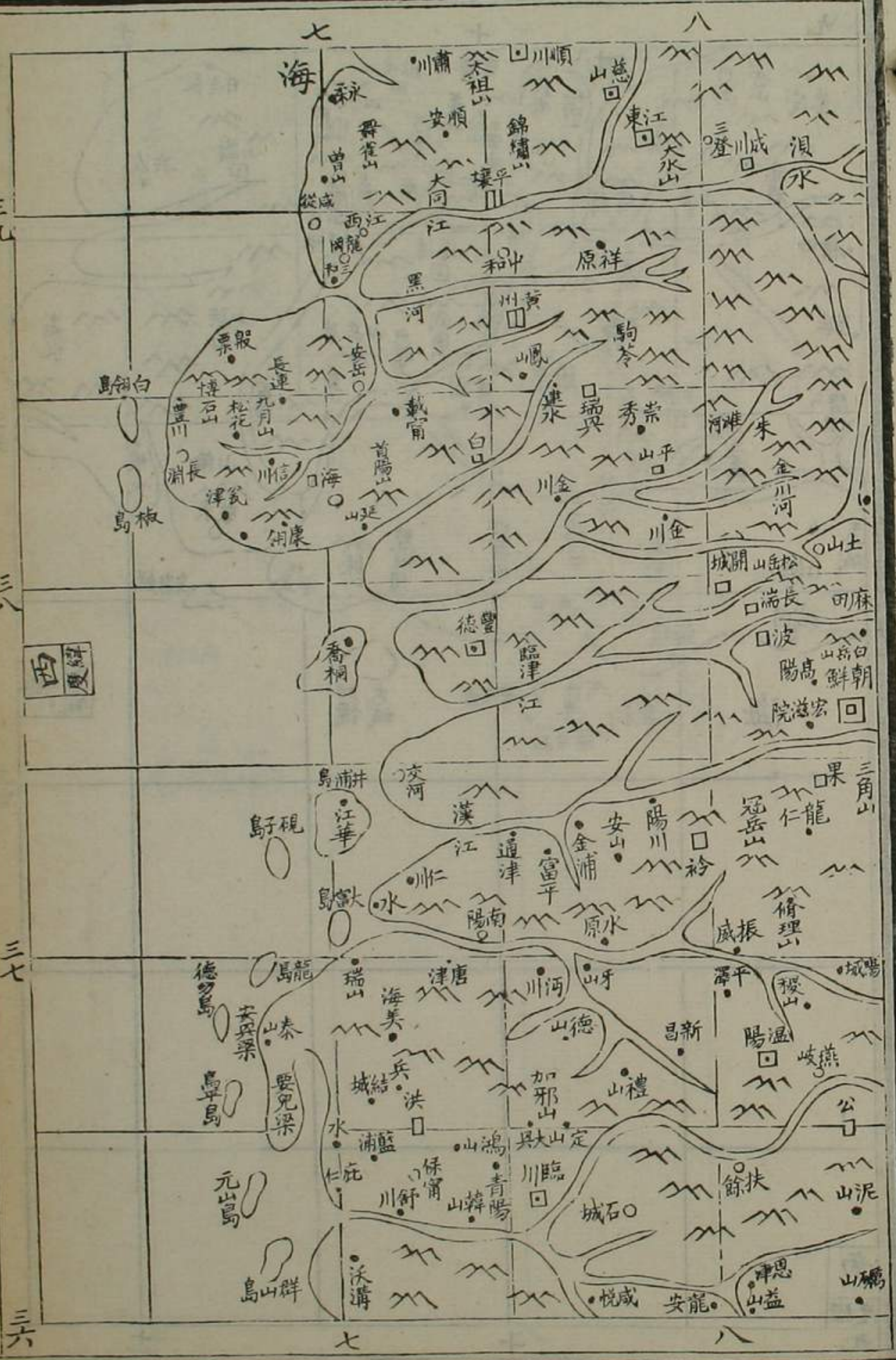


朝鮮國

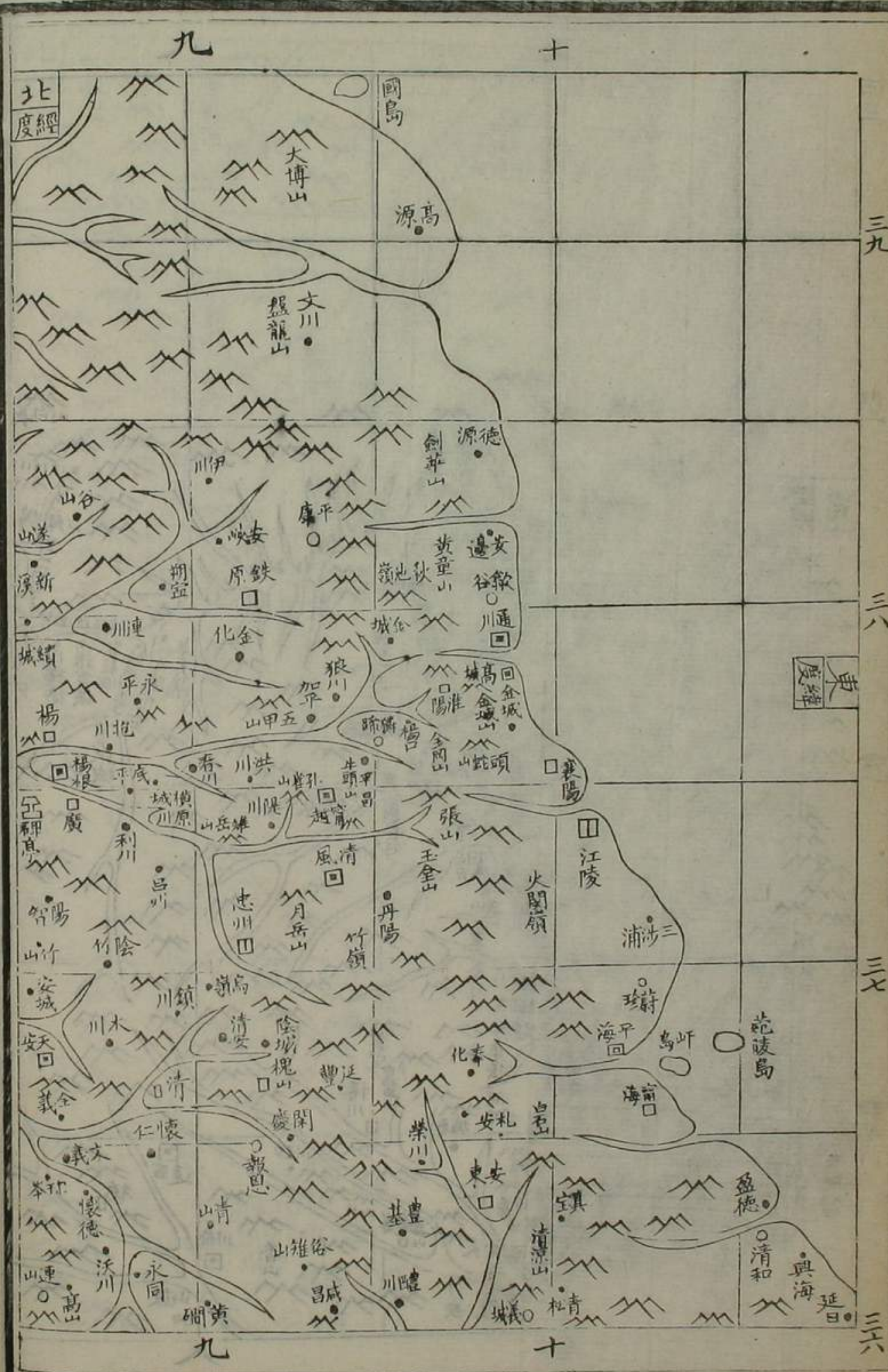


中國界圖

每國圖志 卷三 東南洋圖



朝鮮國



三六

三七

三八

三九

三六

三七

三八

三九

南界圖

朝鮮國

海國圖志

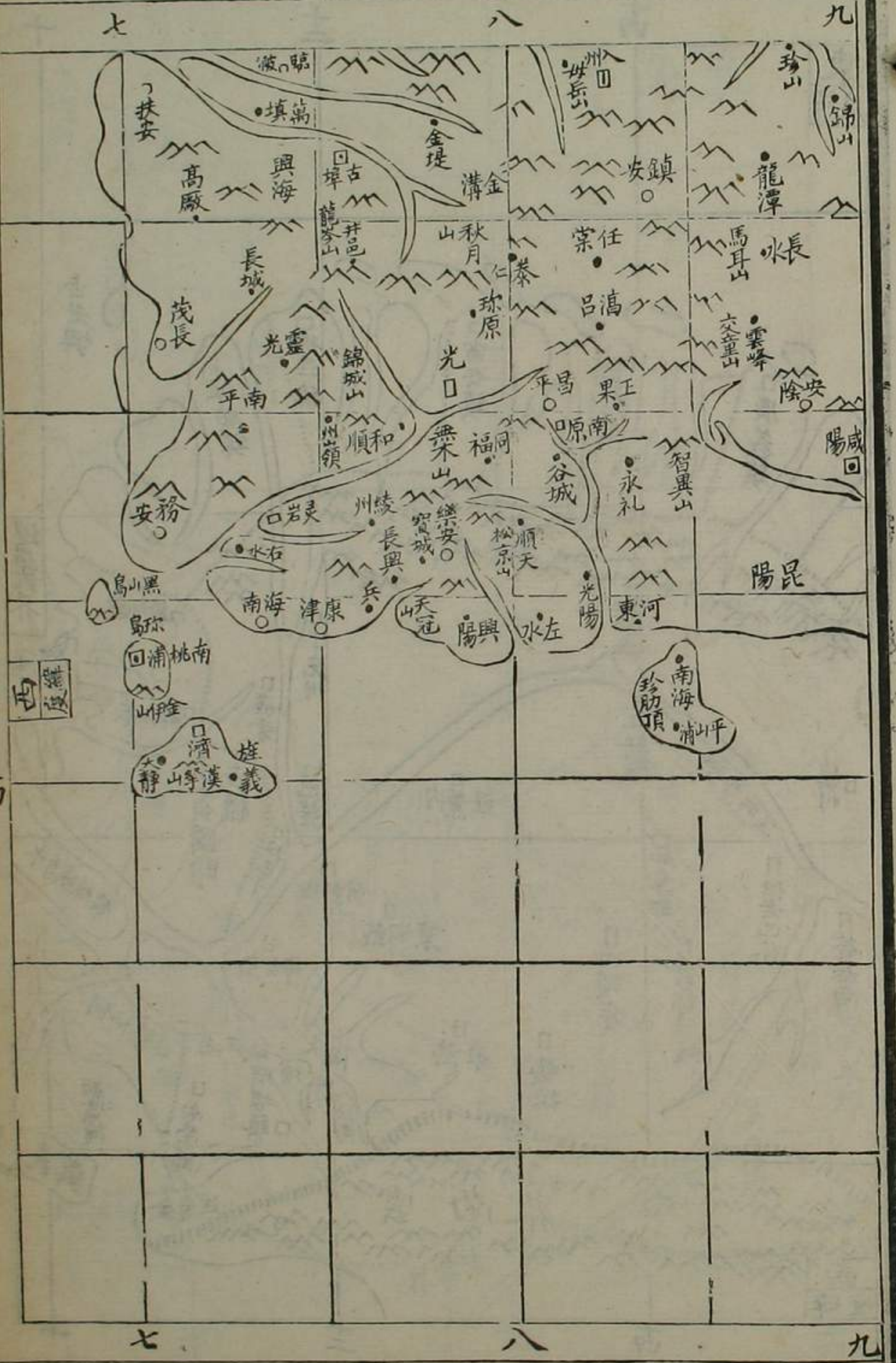
卷三 東南洋圖

三六

三五

三四

三五



海國圖志

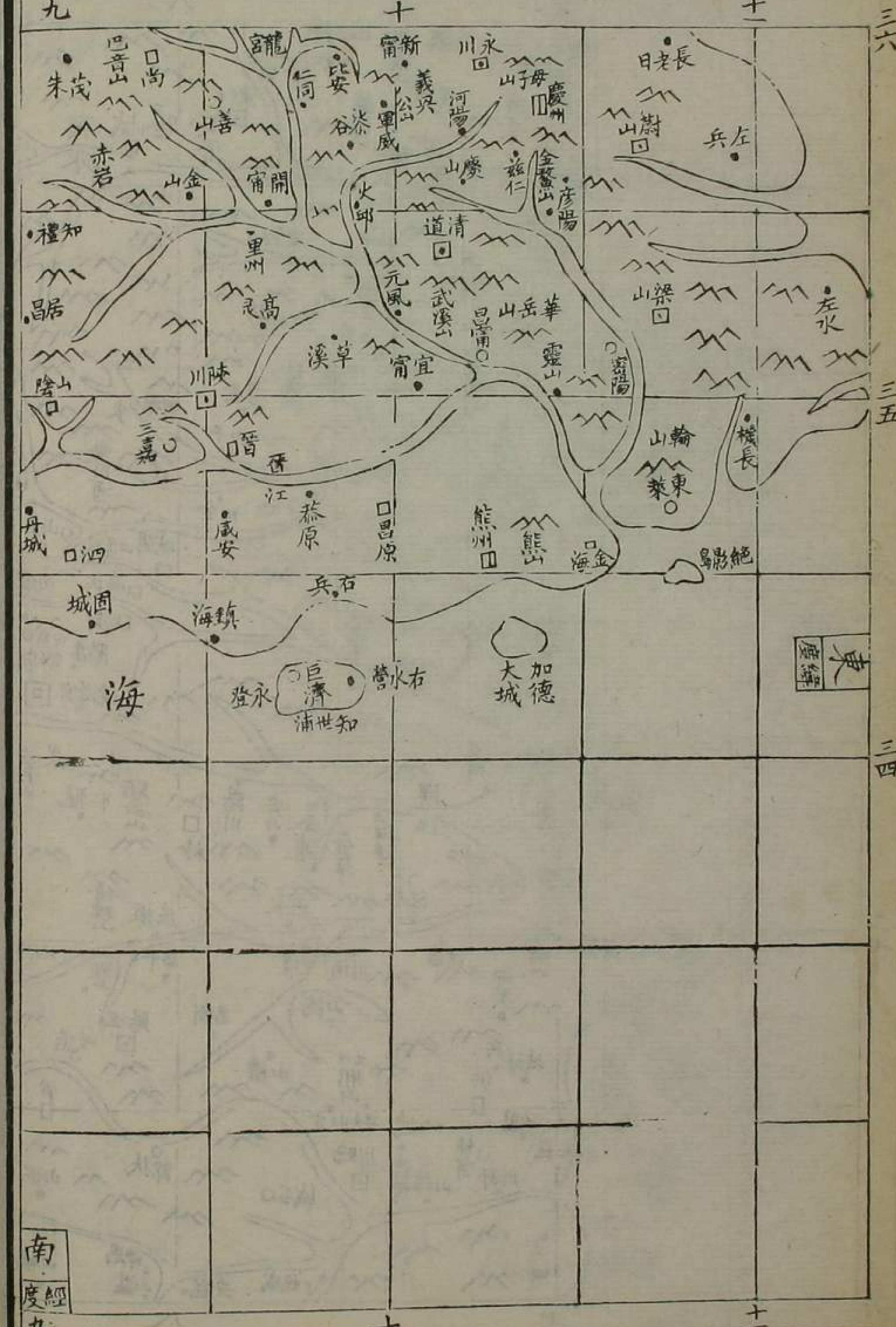
卷三 東南洋圖

三六

三五

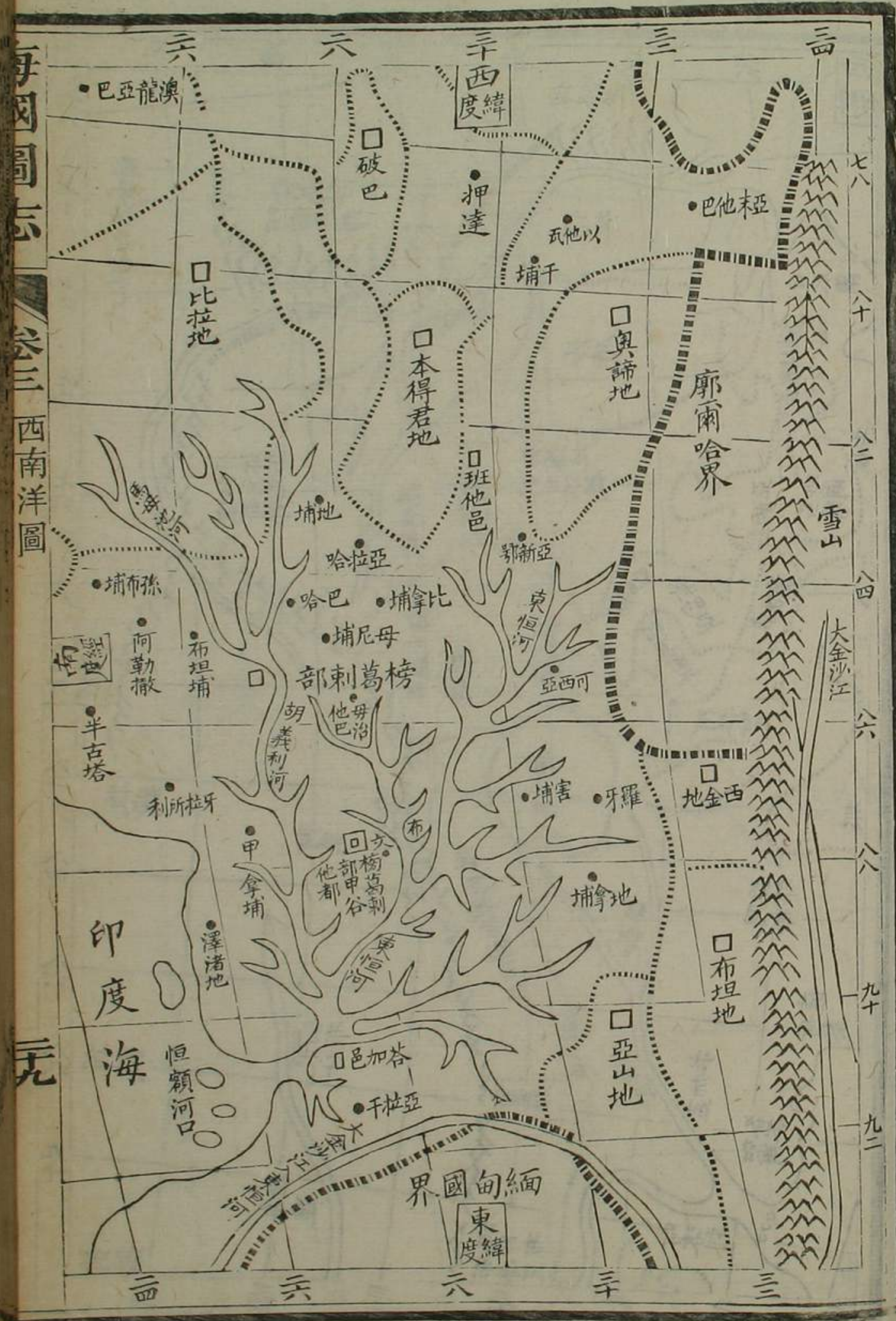
三四

三五



南
度經
九

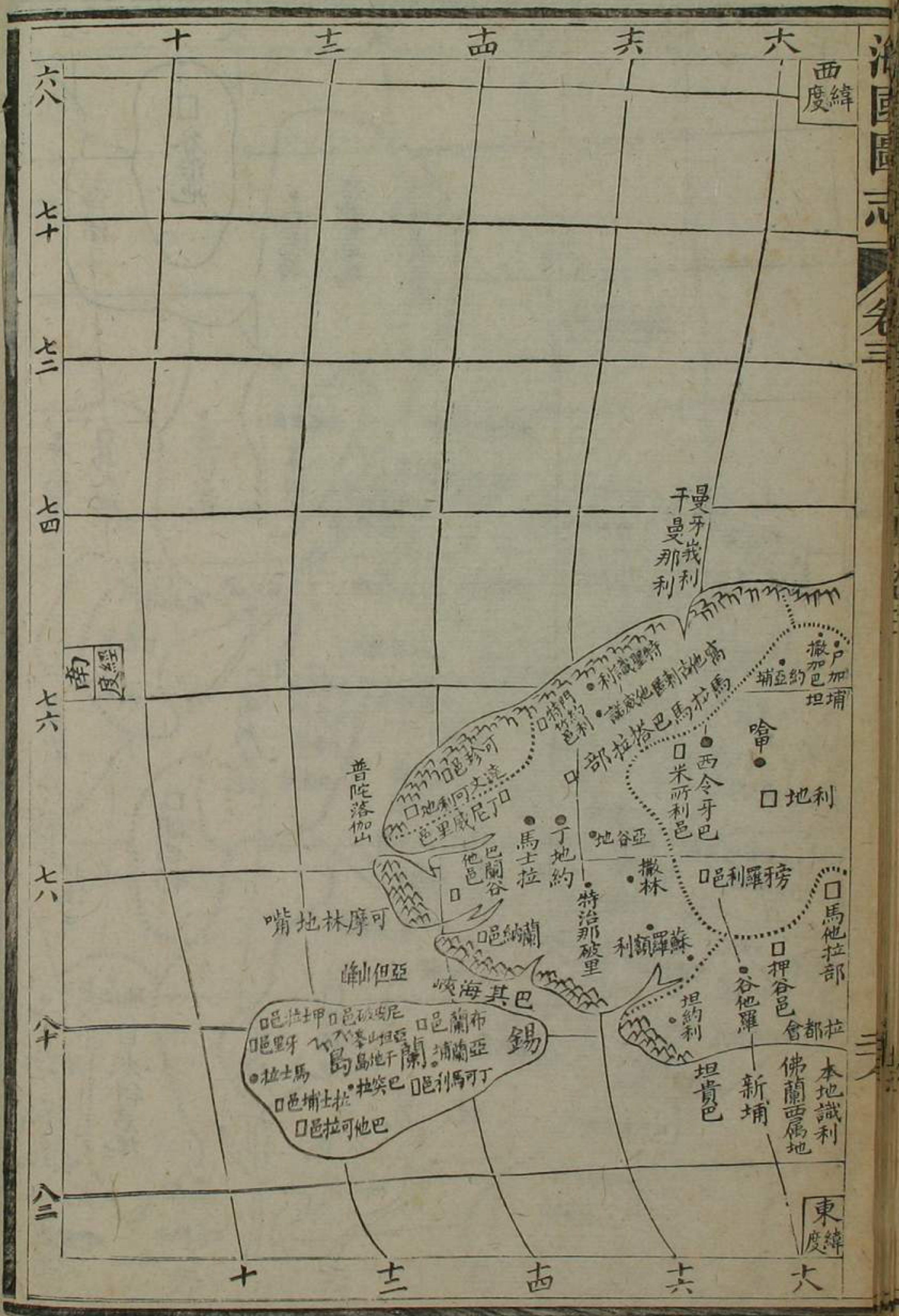
東印度圖



海國圖志

卷三 西南洋圖

三

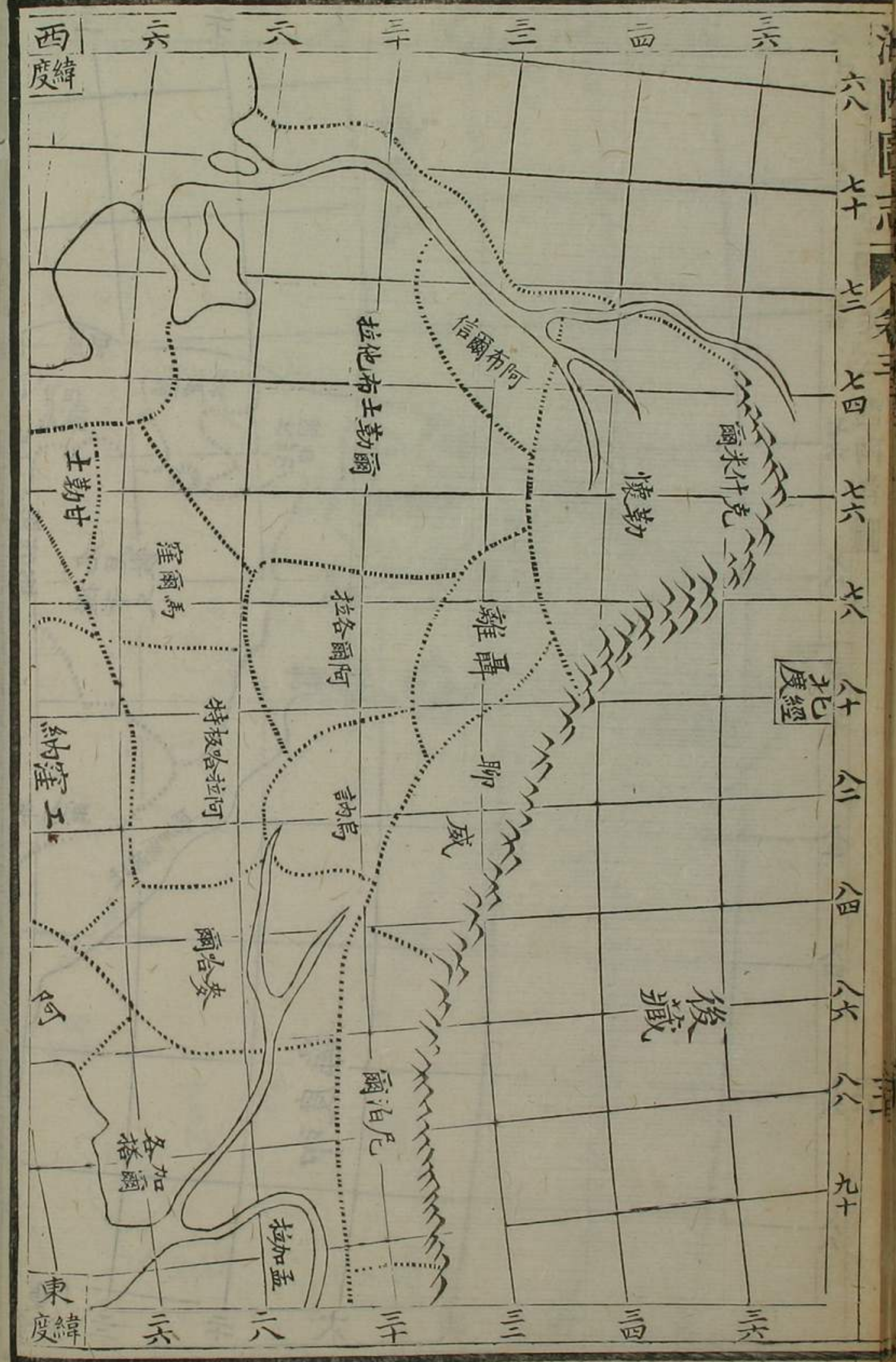


海國圖志

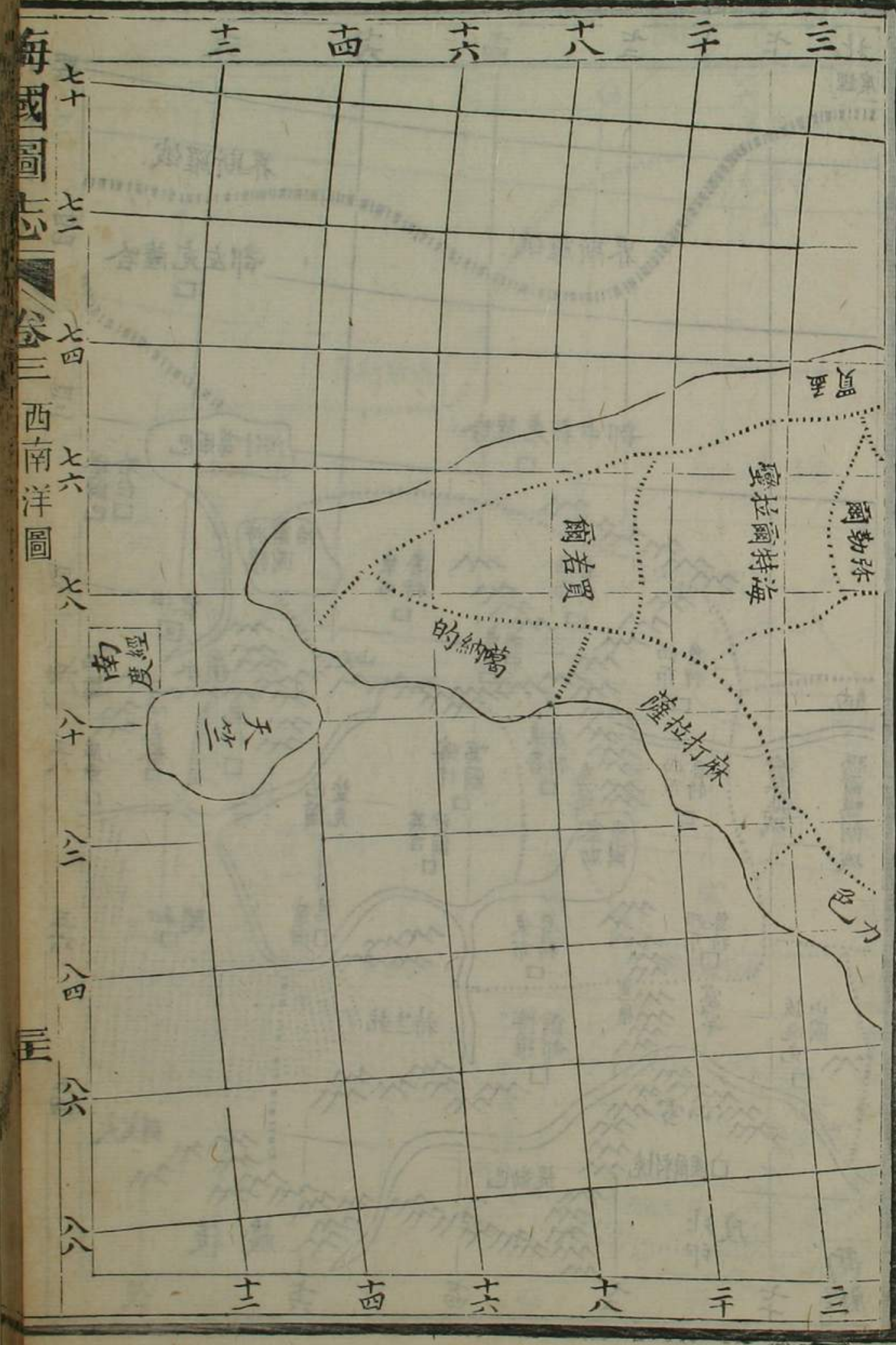
卷三

三

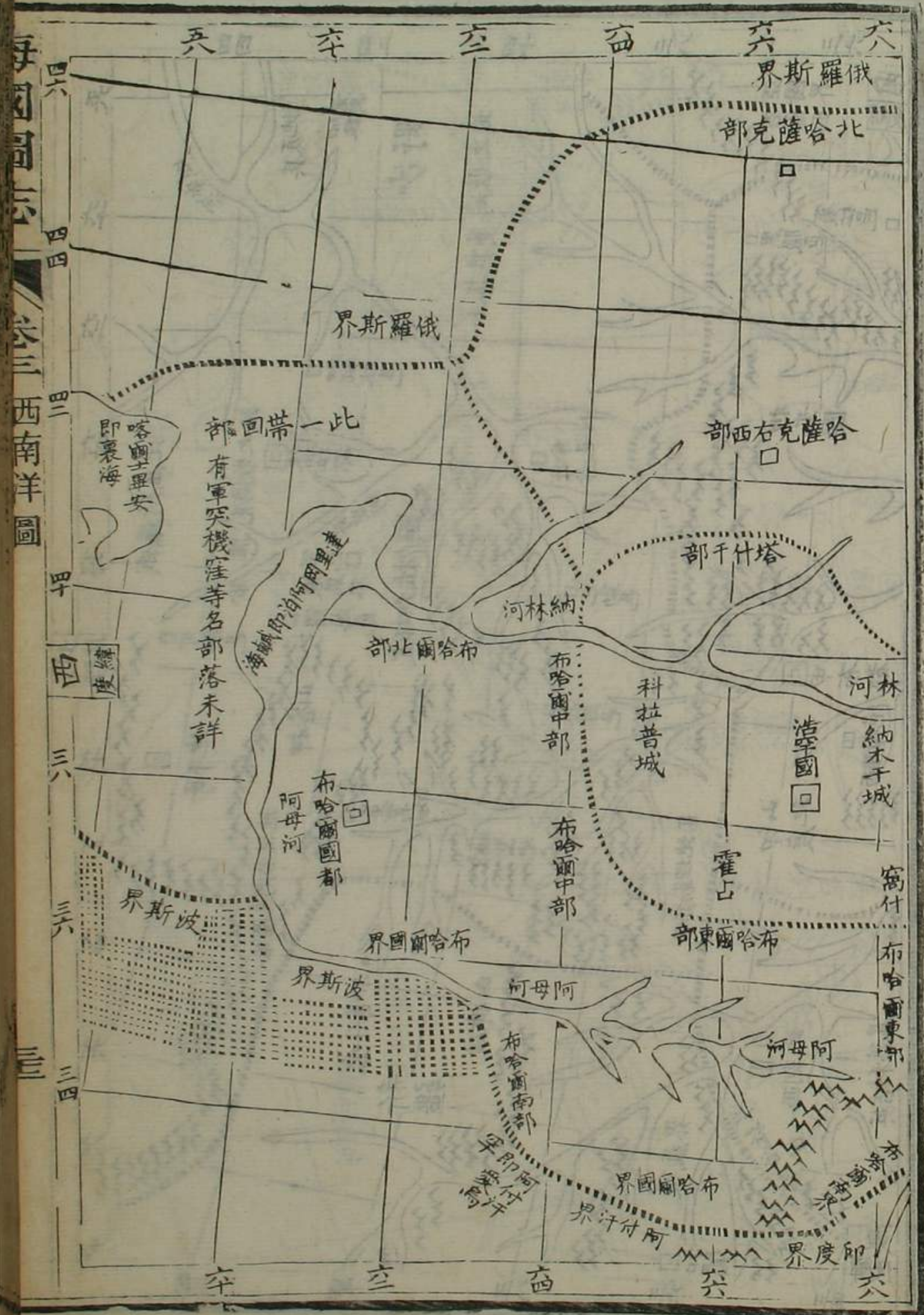
五印度



國舊圖

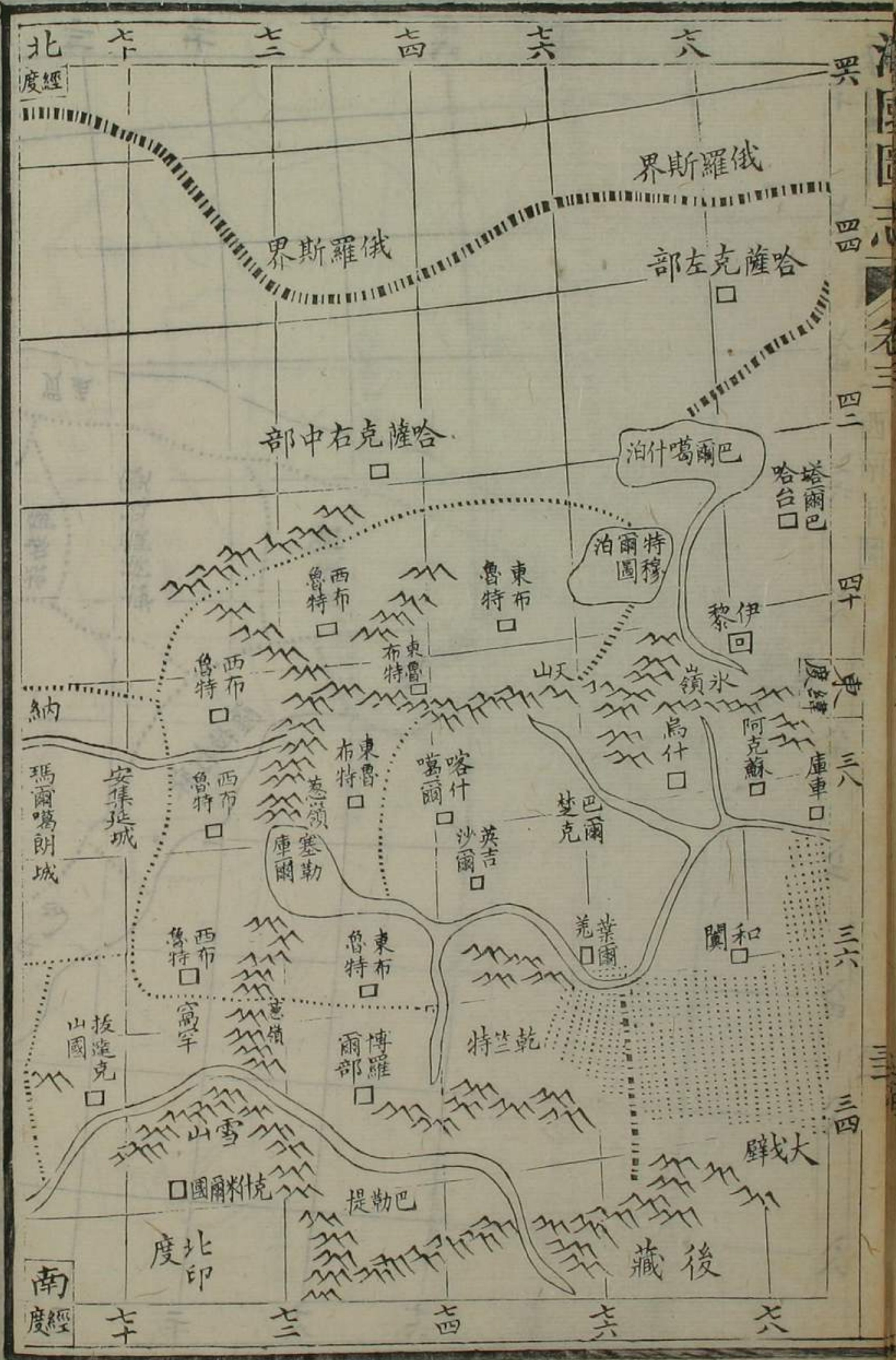


回部圖



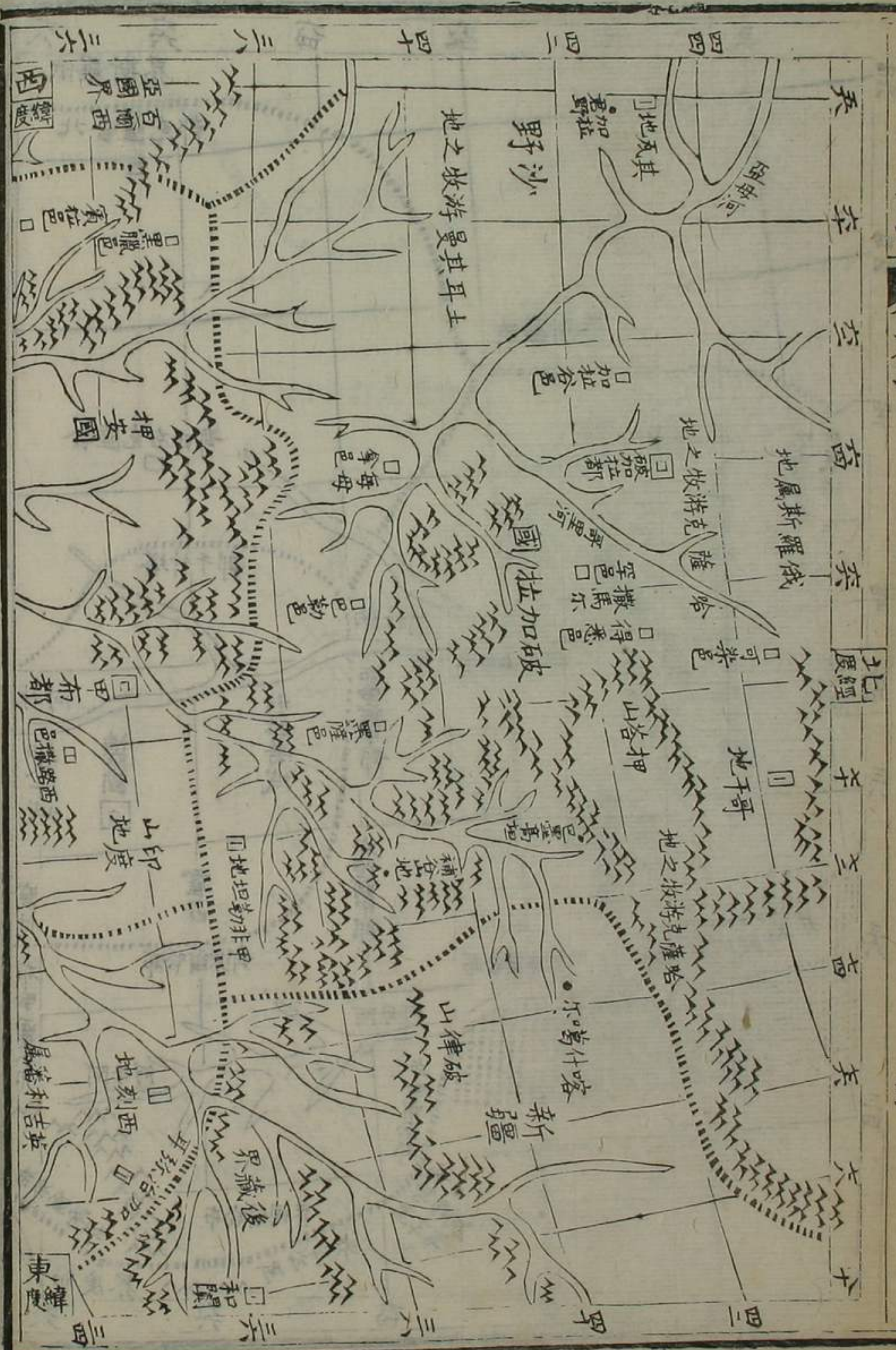
西南洋圖

西域略



海國圖志

西域押安比



海國圖志卷三

北經

午

三

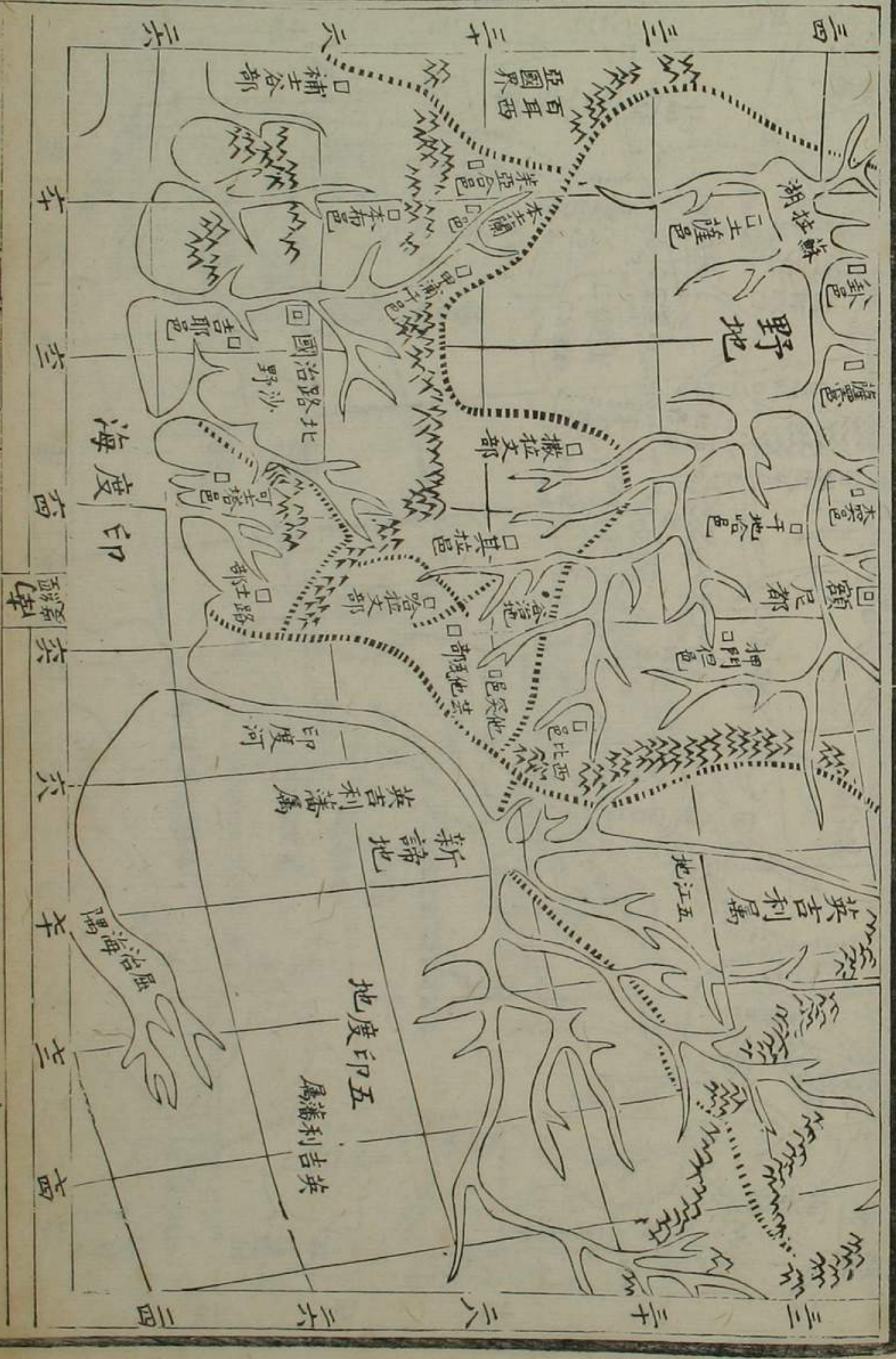
高

天

六

十

路治三國圖



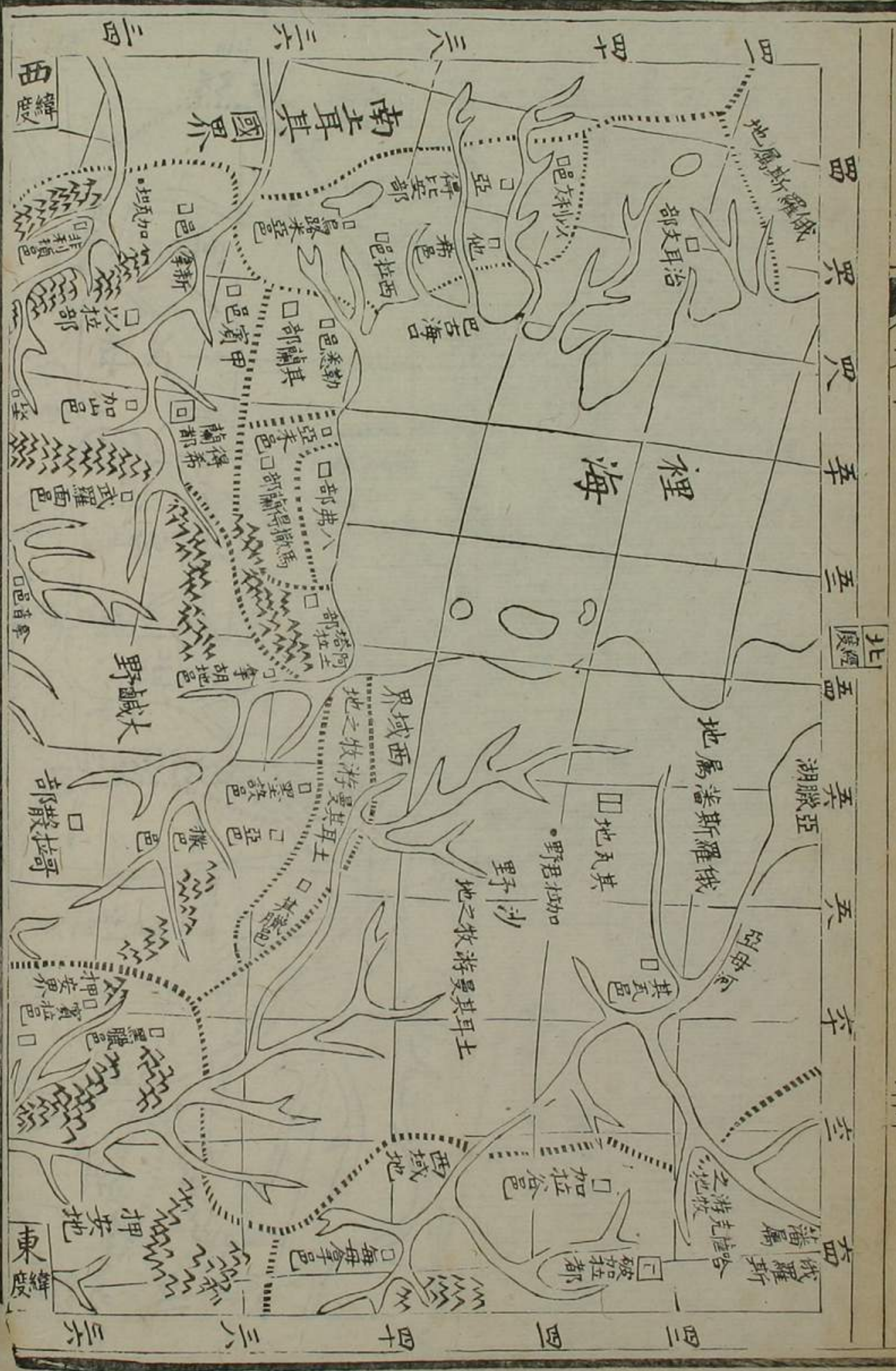
海國圖志

卷三

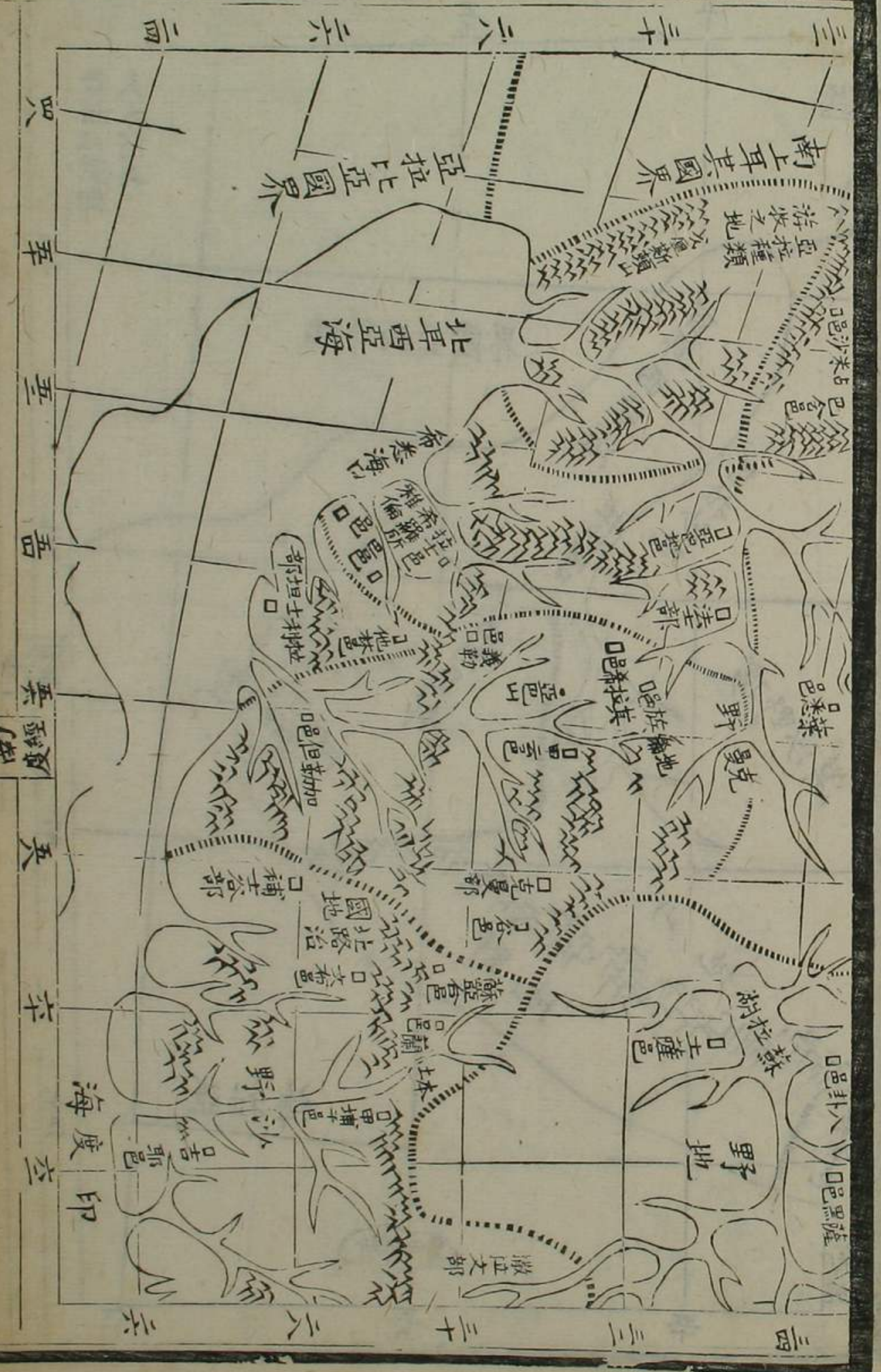
西南

三

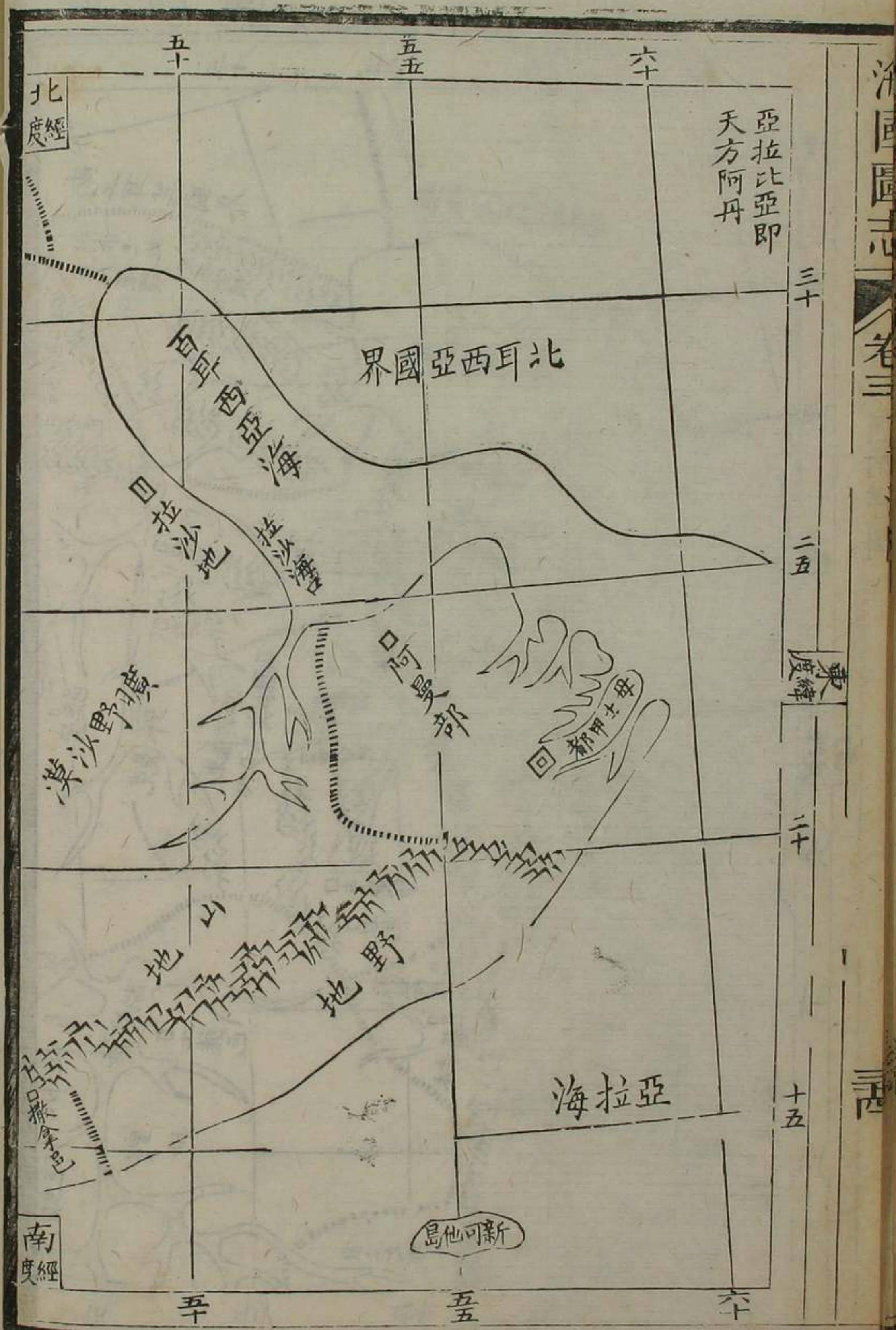
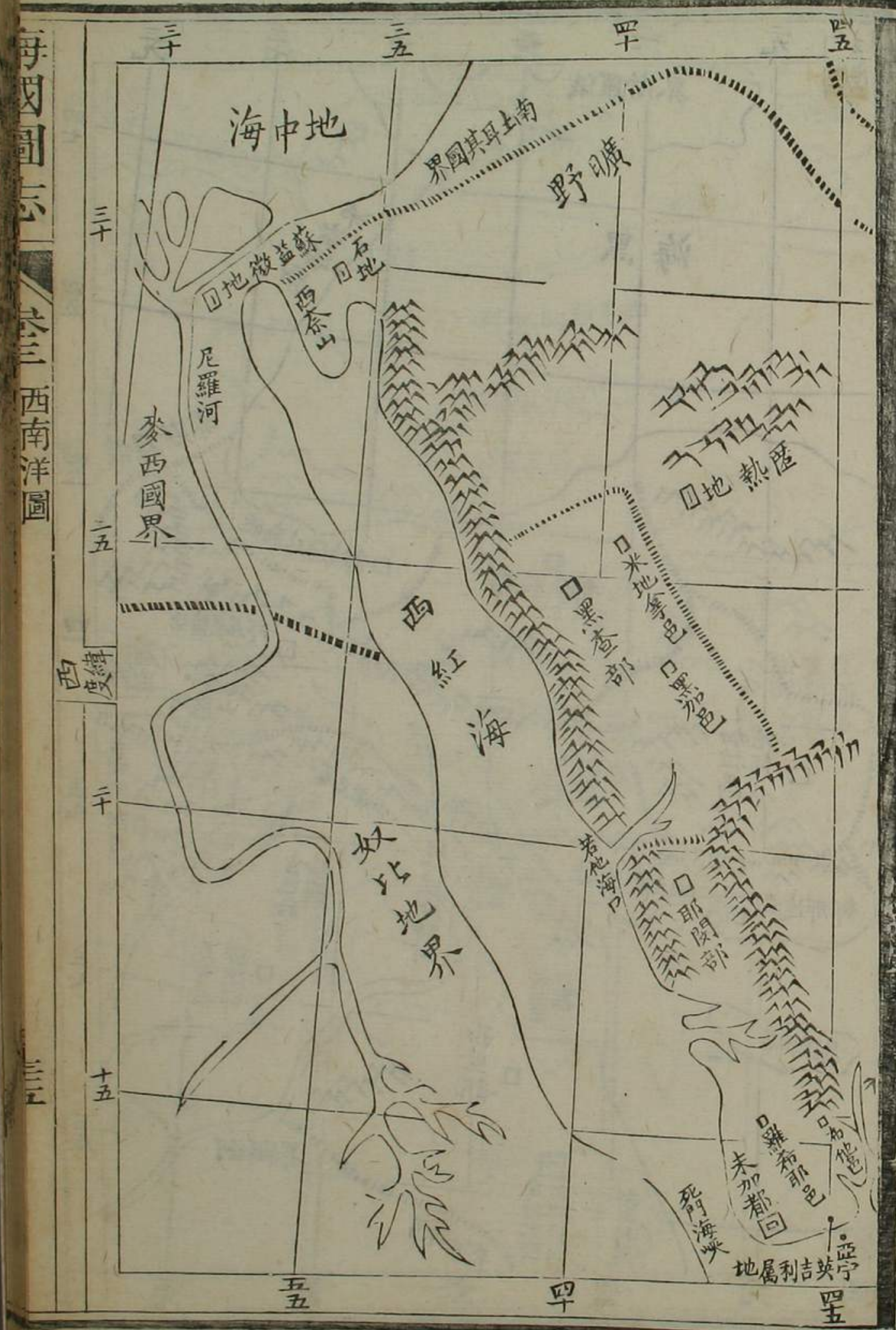
西耳百



亞圖圖



亞比拉國圖



海國圖志

卷三 西南洋圖

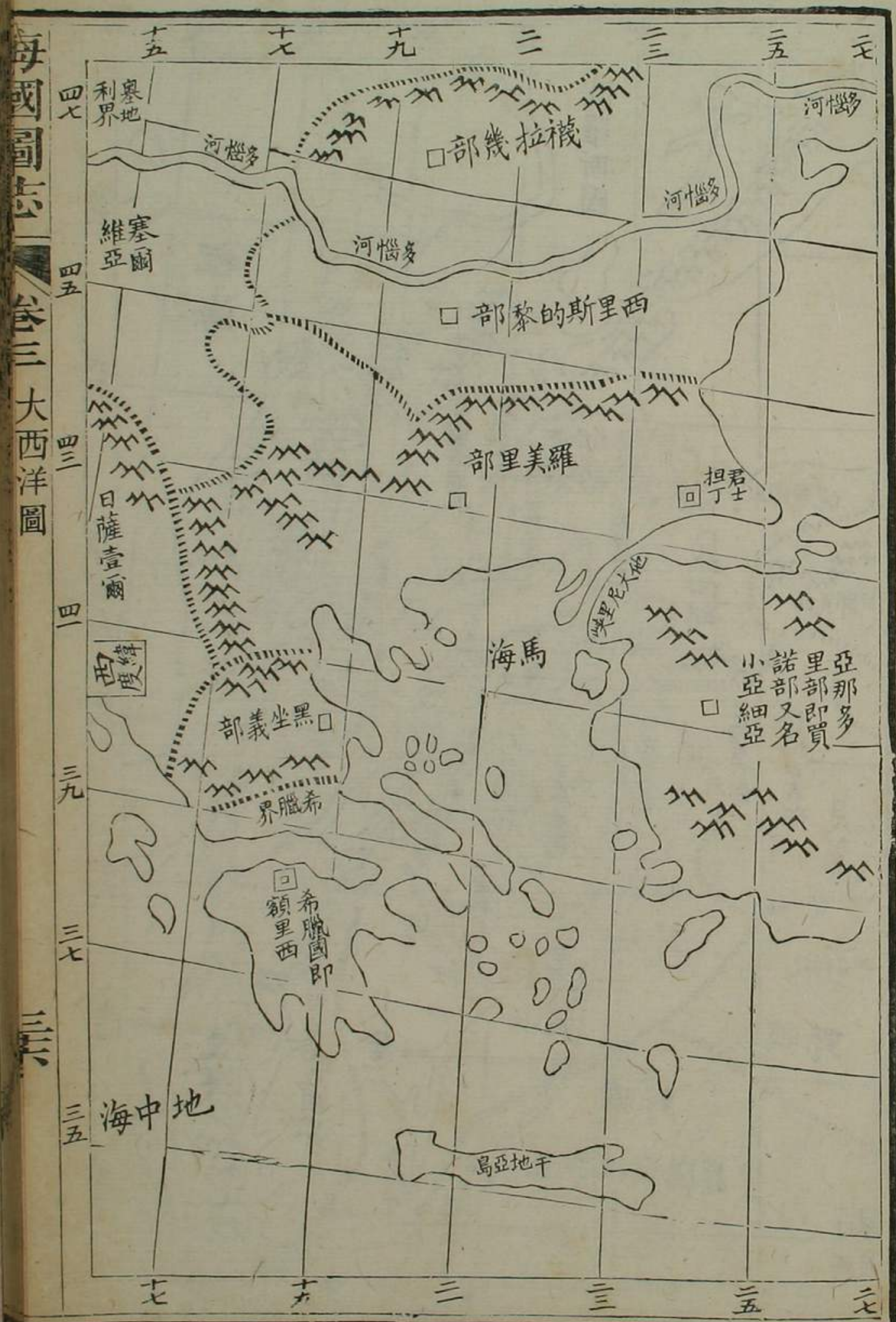
三

海國圖志

卷三

三

圖全國



海國圖志 卷三 大西洋圖

土耳其

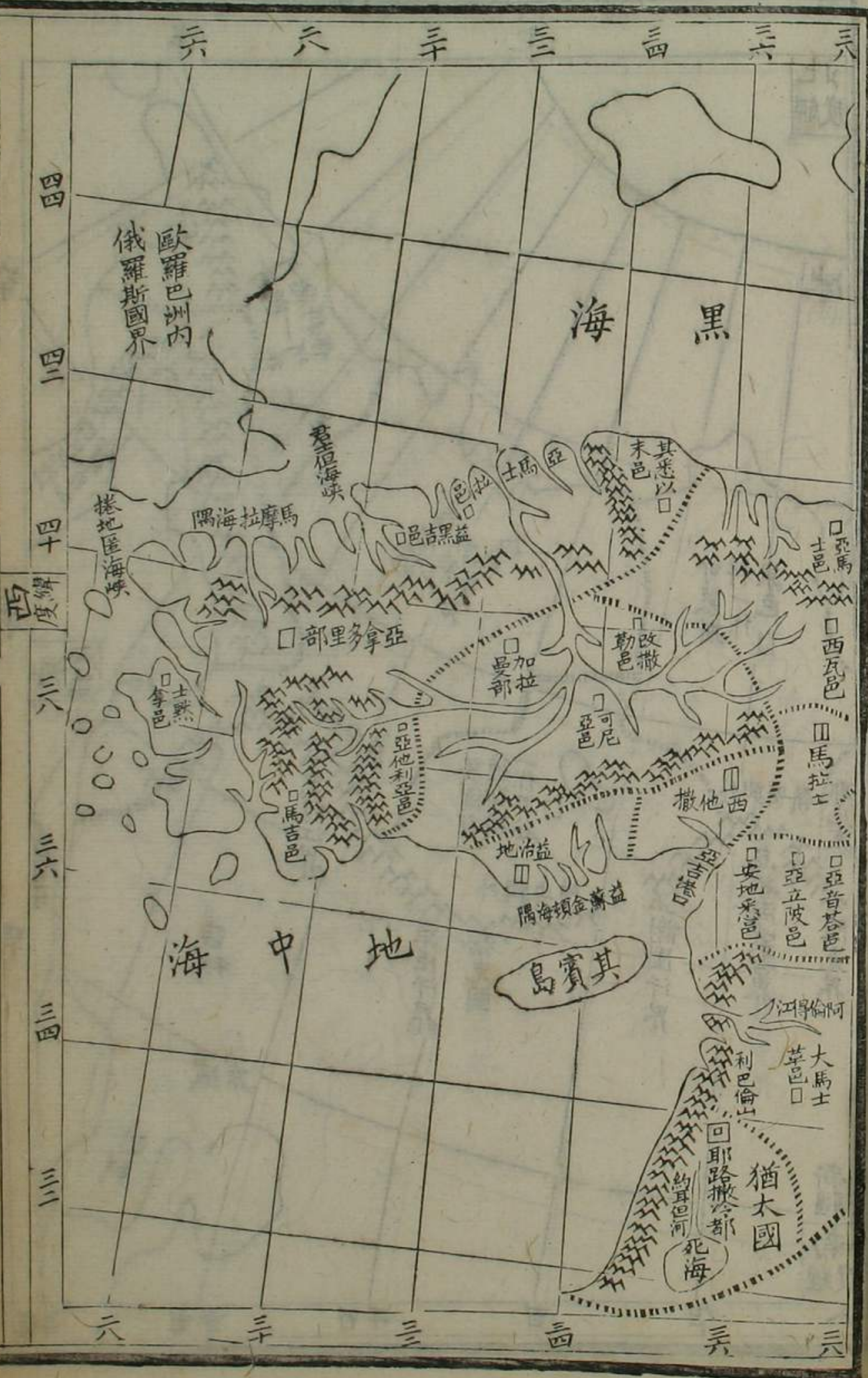


海國圖志 卷三

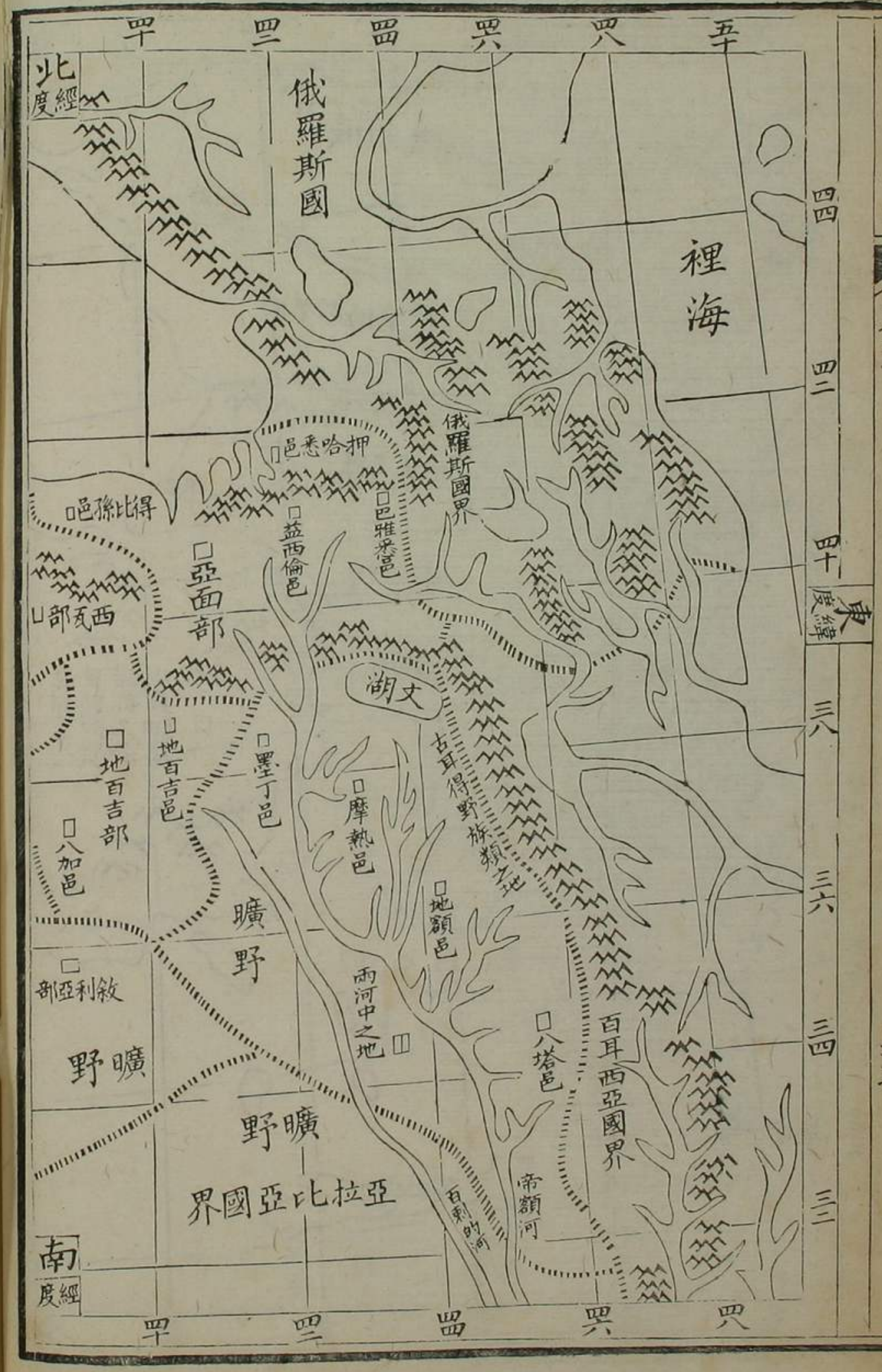
其國圖

海國圖志

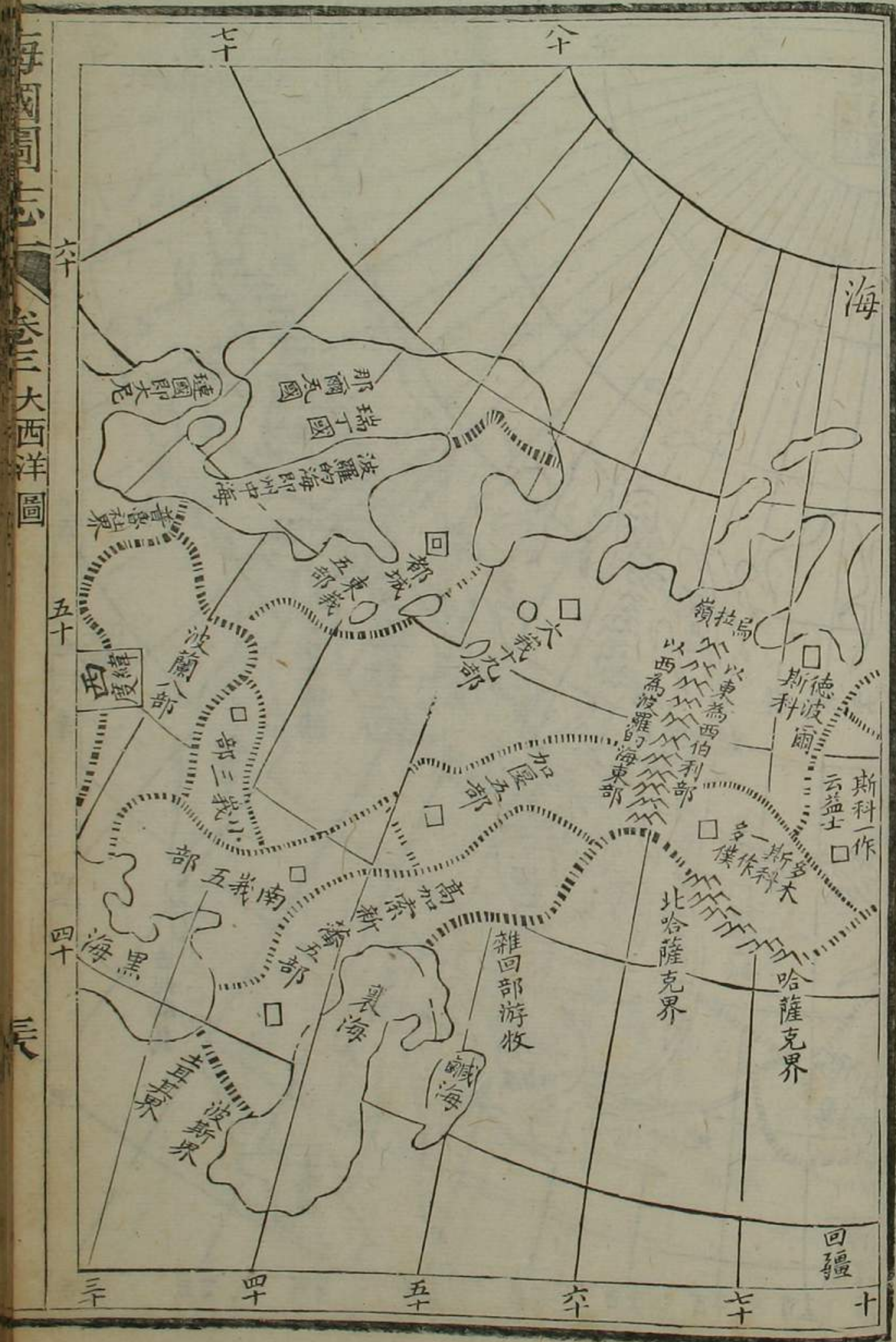
卷三 大西洋圖



南土耳其



圖全國



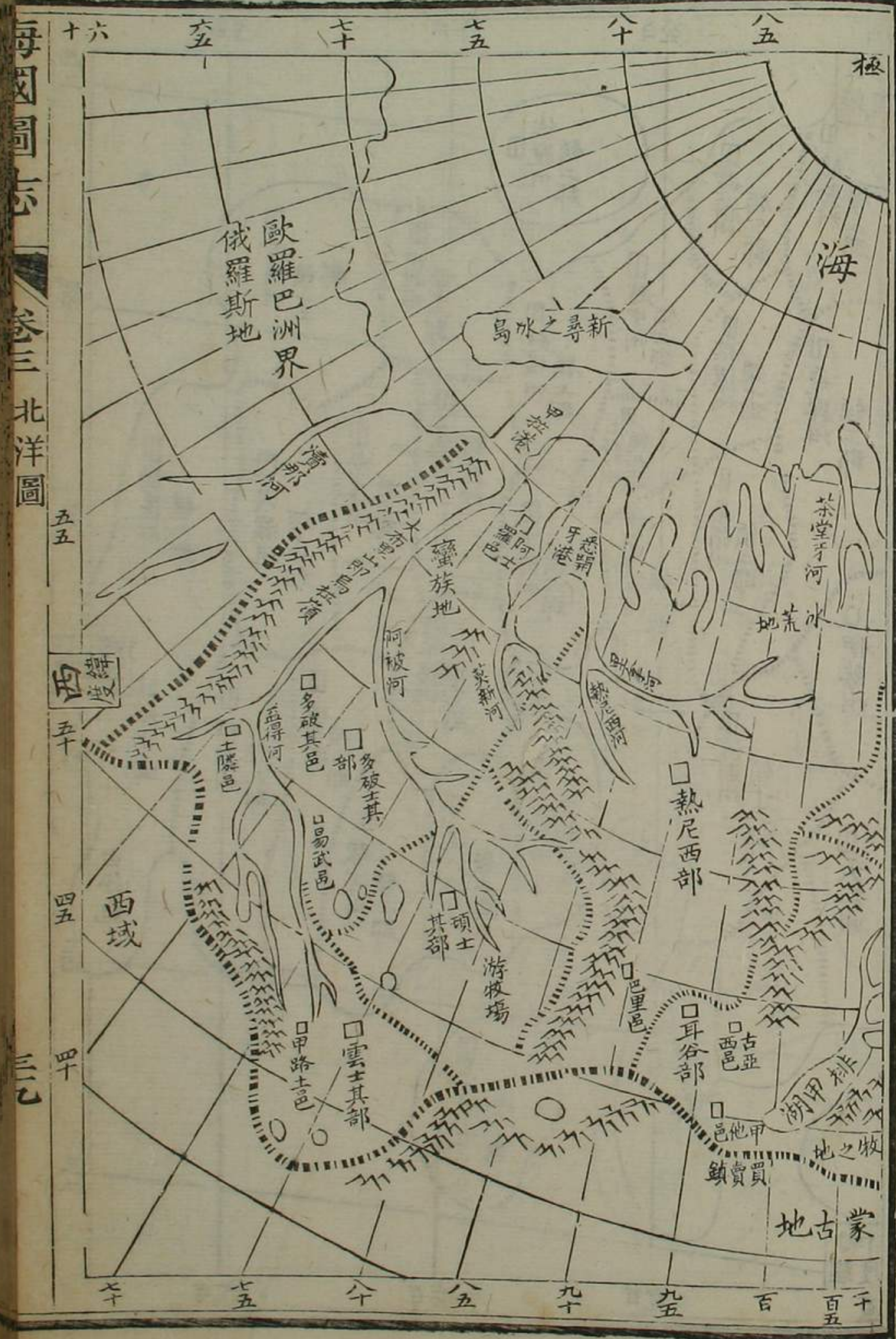
海國圖志 卷三 大西洋圖

斯羅俄

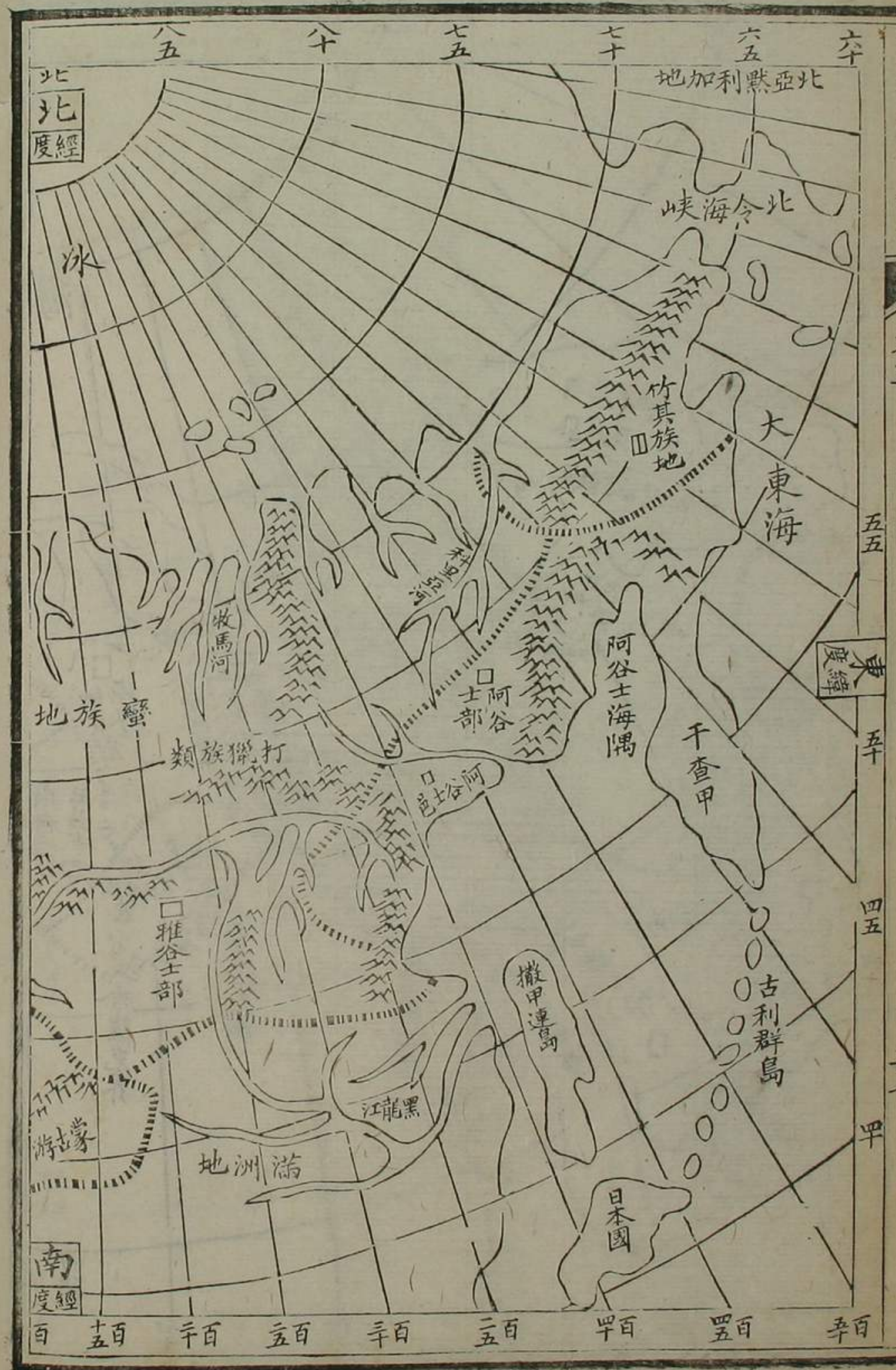


海國圖志 卷三 俄國圖

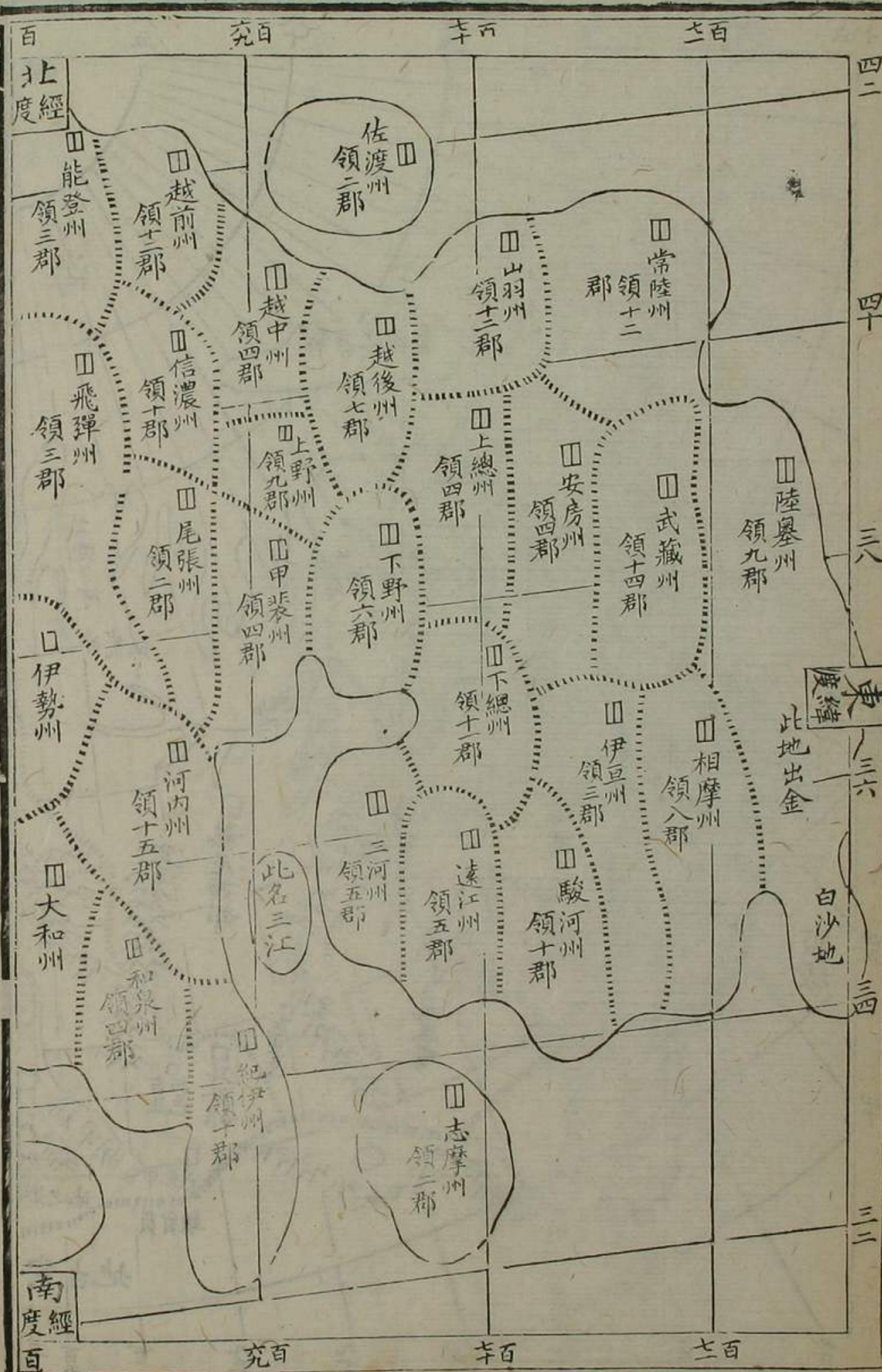
俄羅斯國圖



亞細亞州內

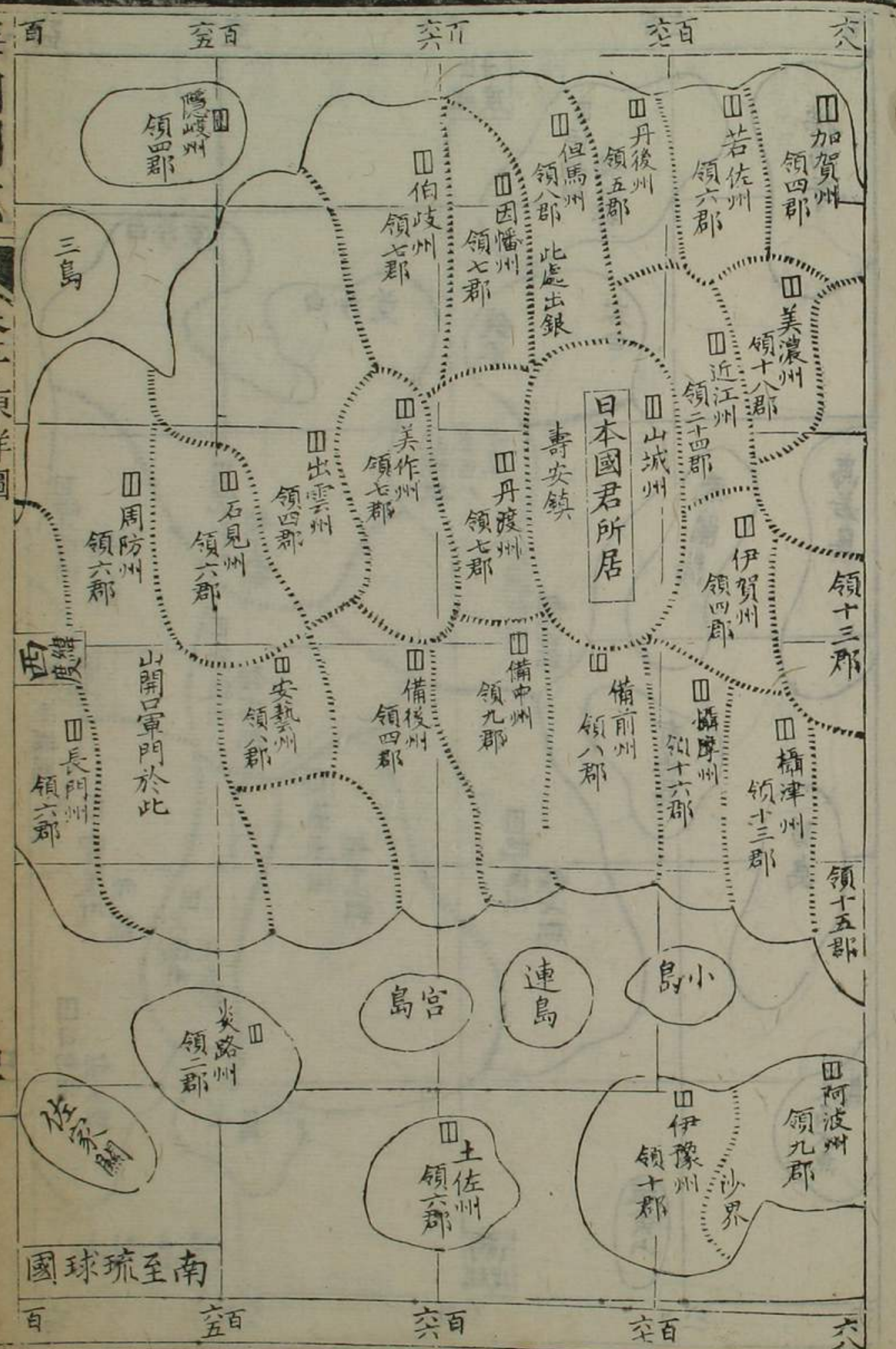


日本國



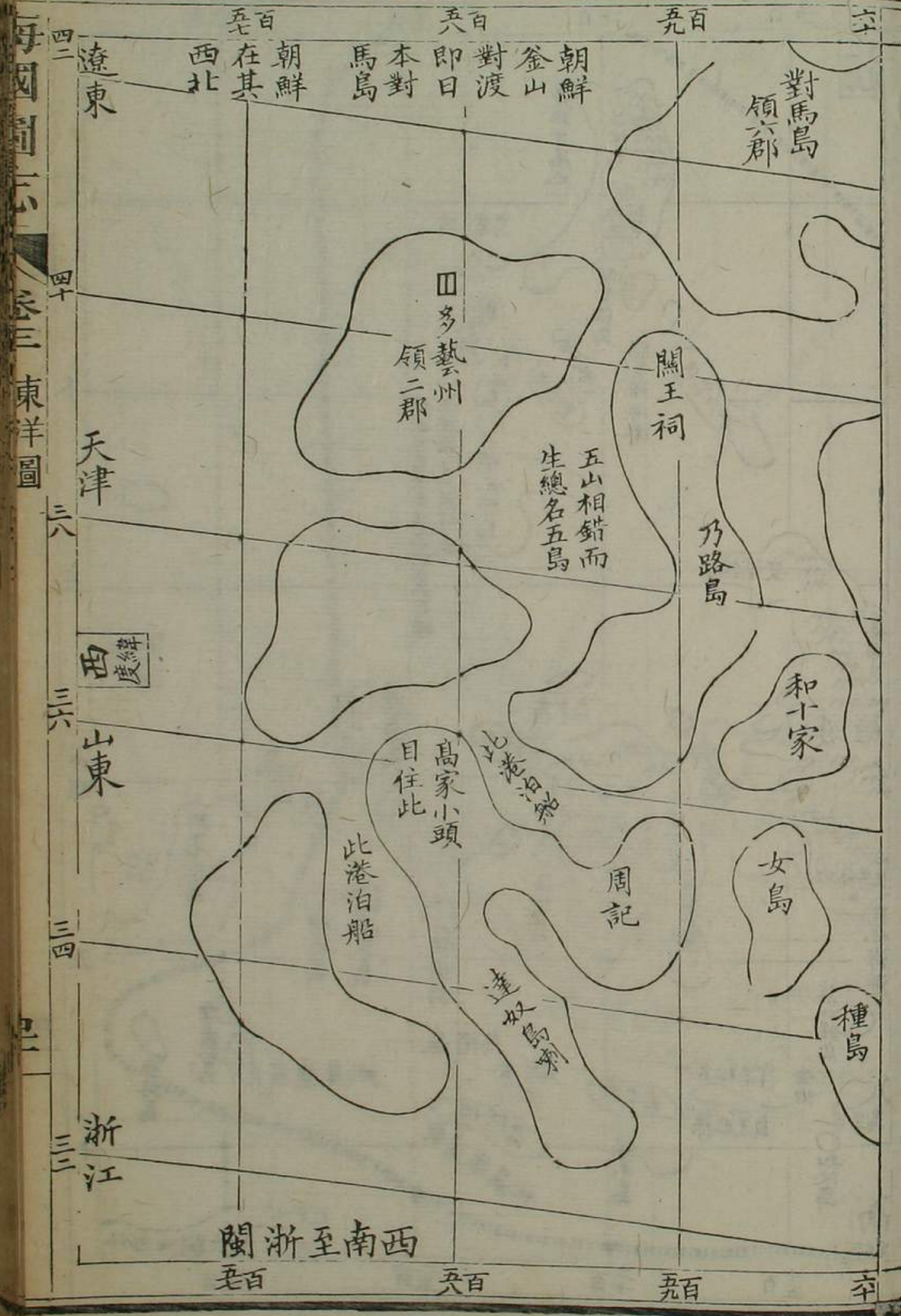
海國圖志 卷三

東界圖

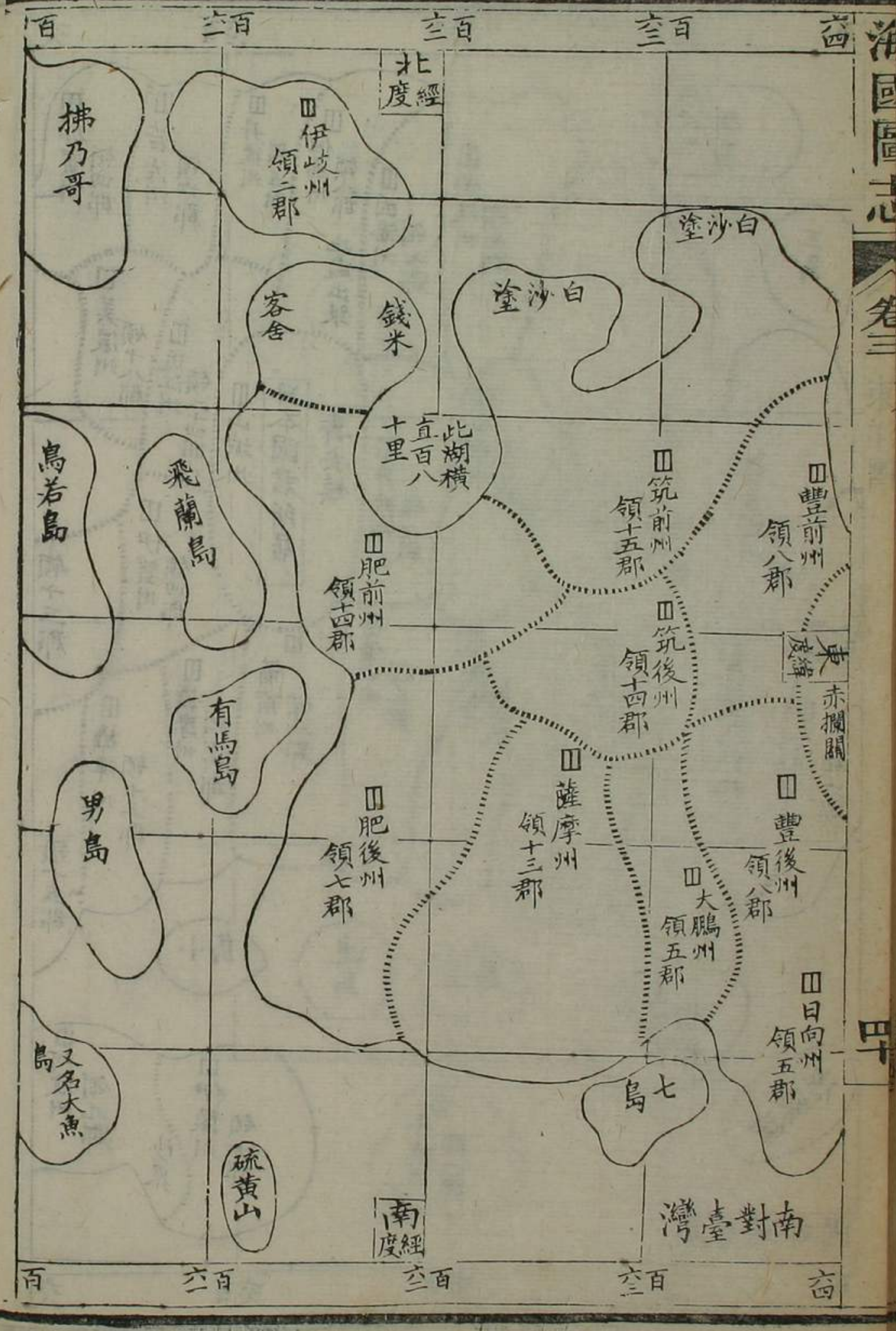


海國圖志 卷三 東洋圖

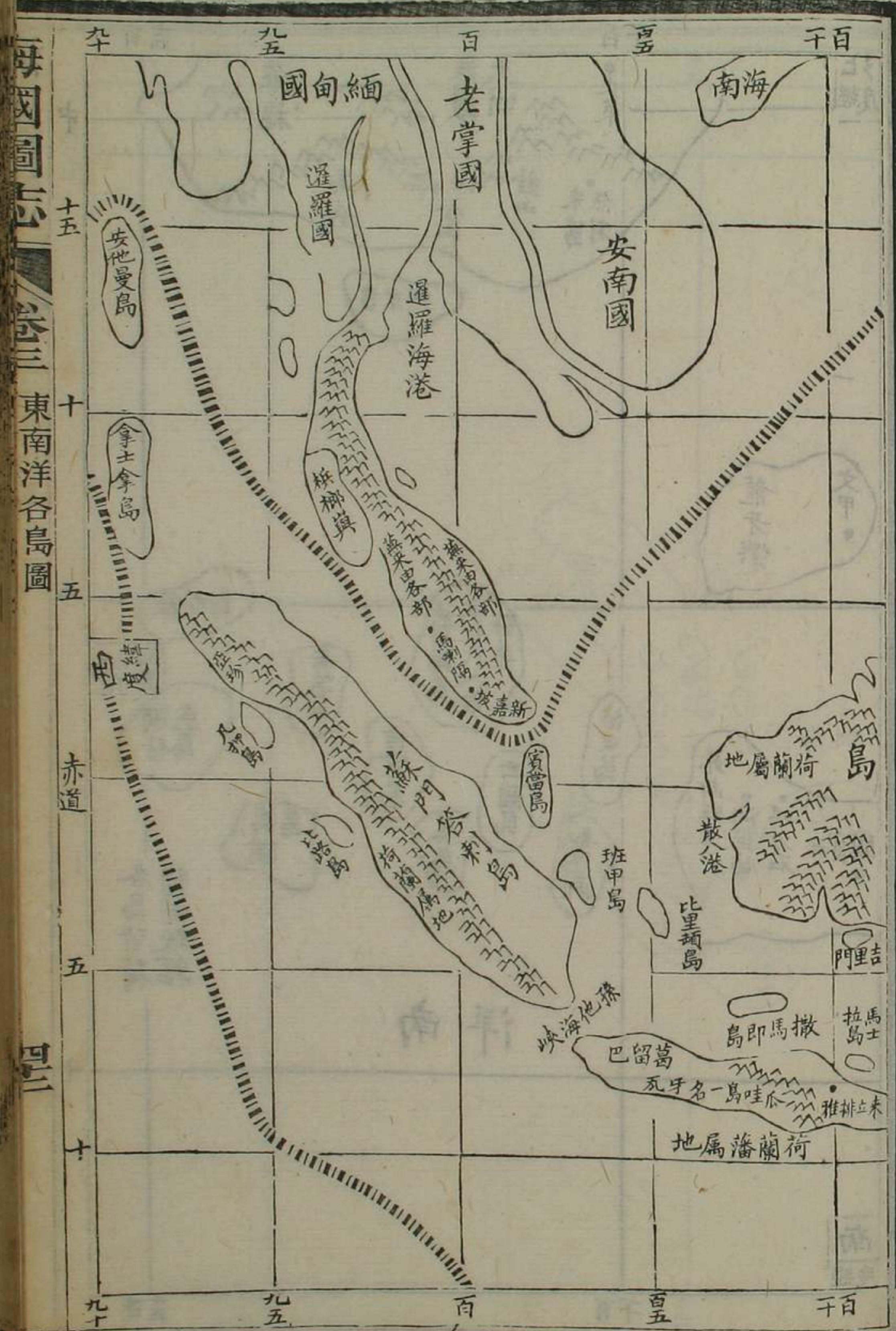
西界圖



日本國

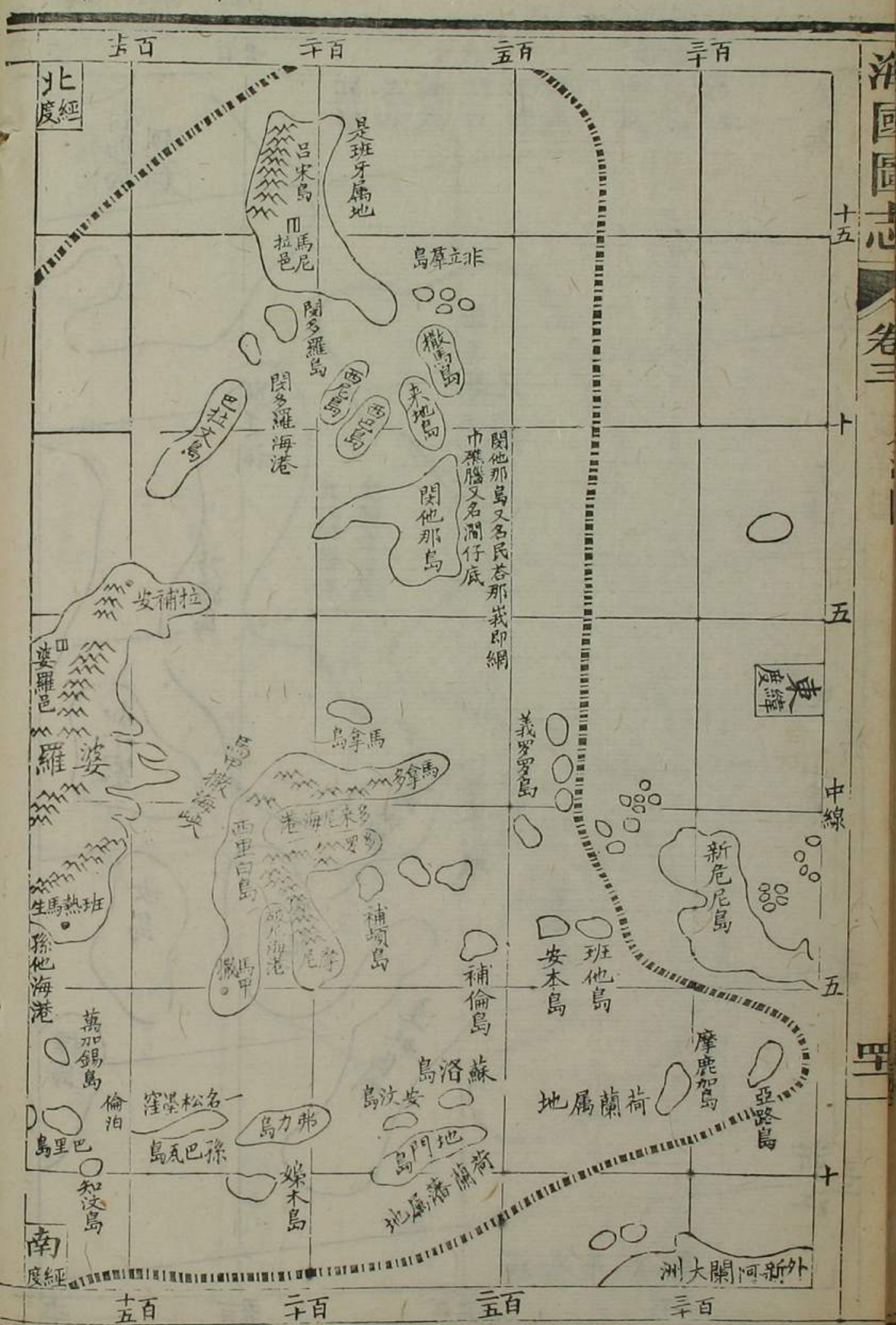


各島圖



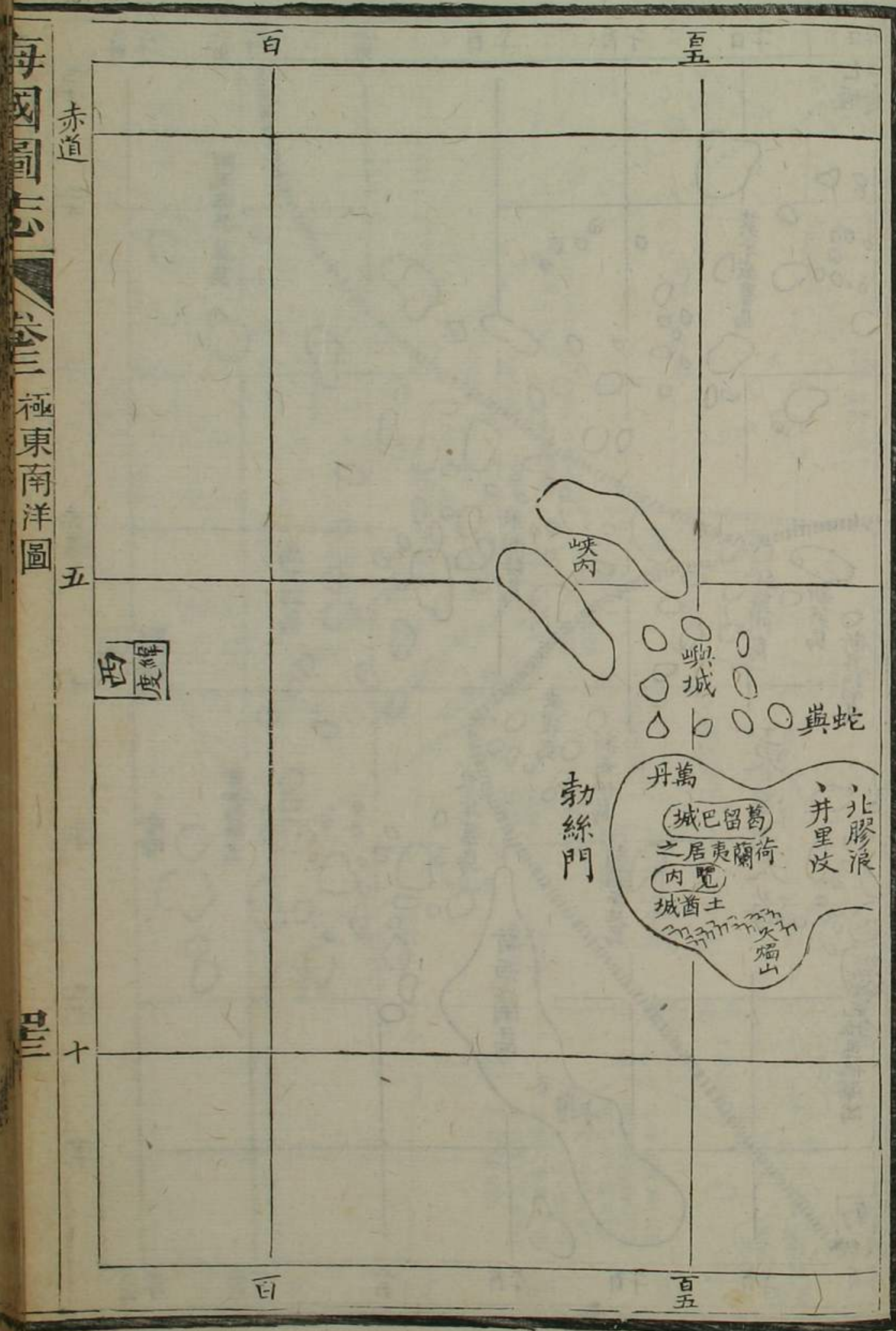
海國圖志 卷三 東南洋各島圖

東南洋



海國圖志 卷三


葛留巴島圖



海國圖志 卷三 極東南洋圖

三

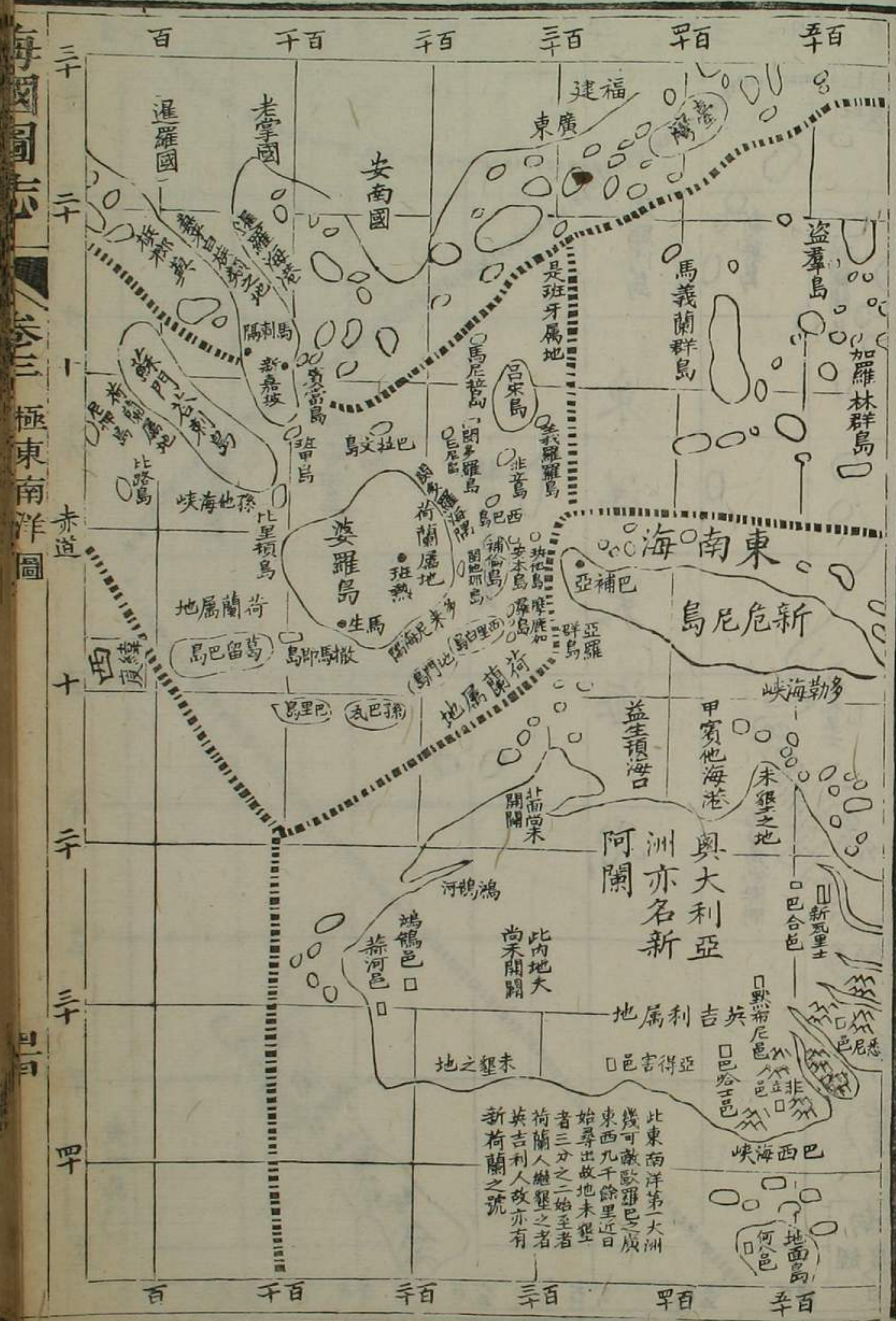
荷蘭國所屬



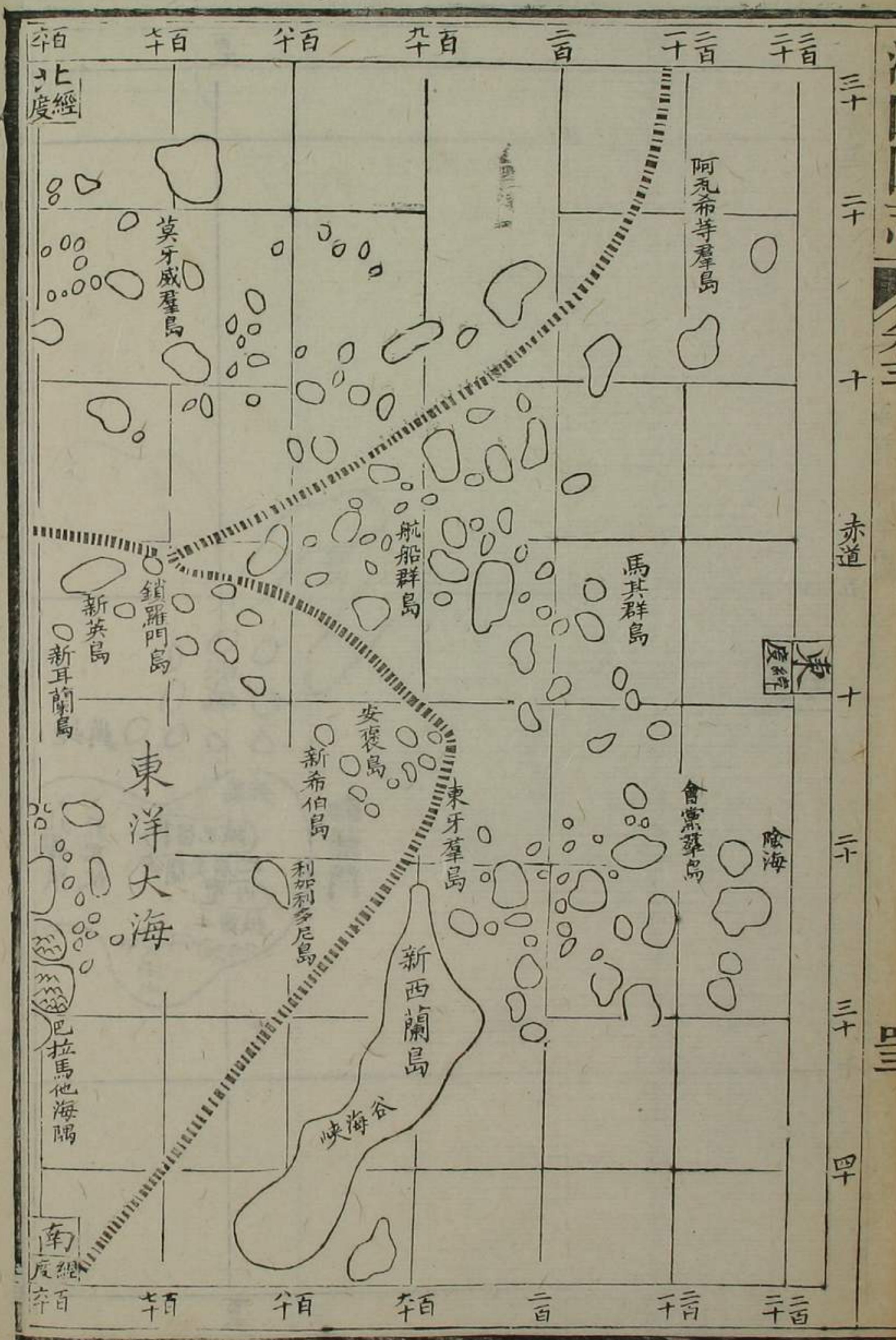
海國圖志 卷三

三

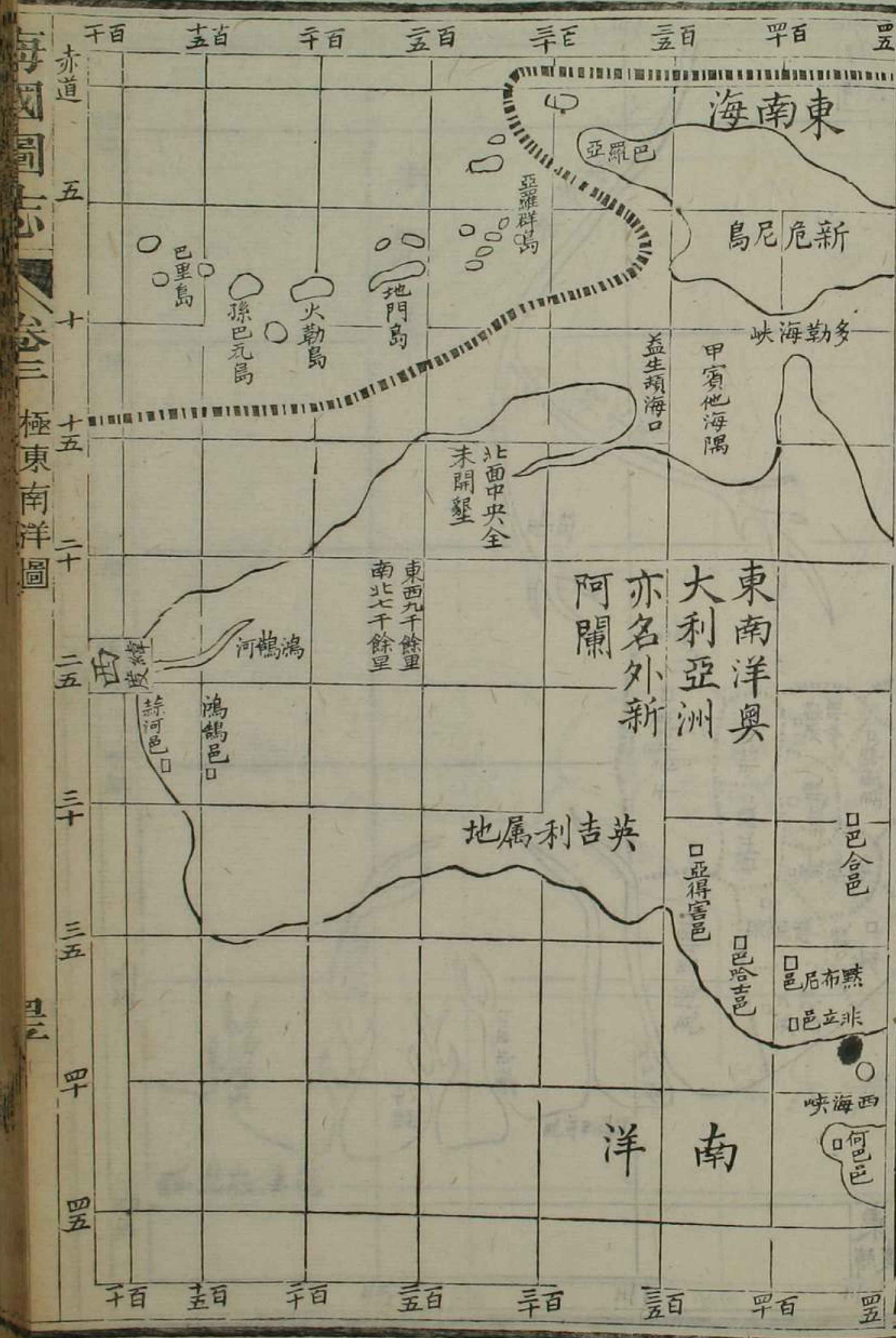
圖島各及



亞利大奧

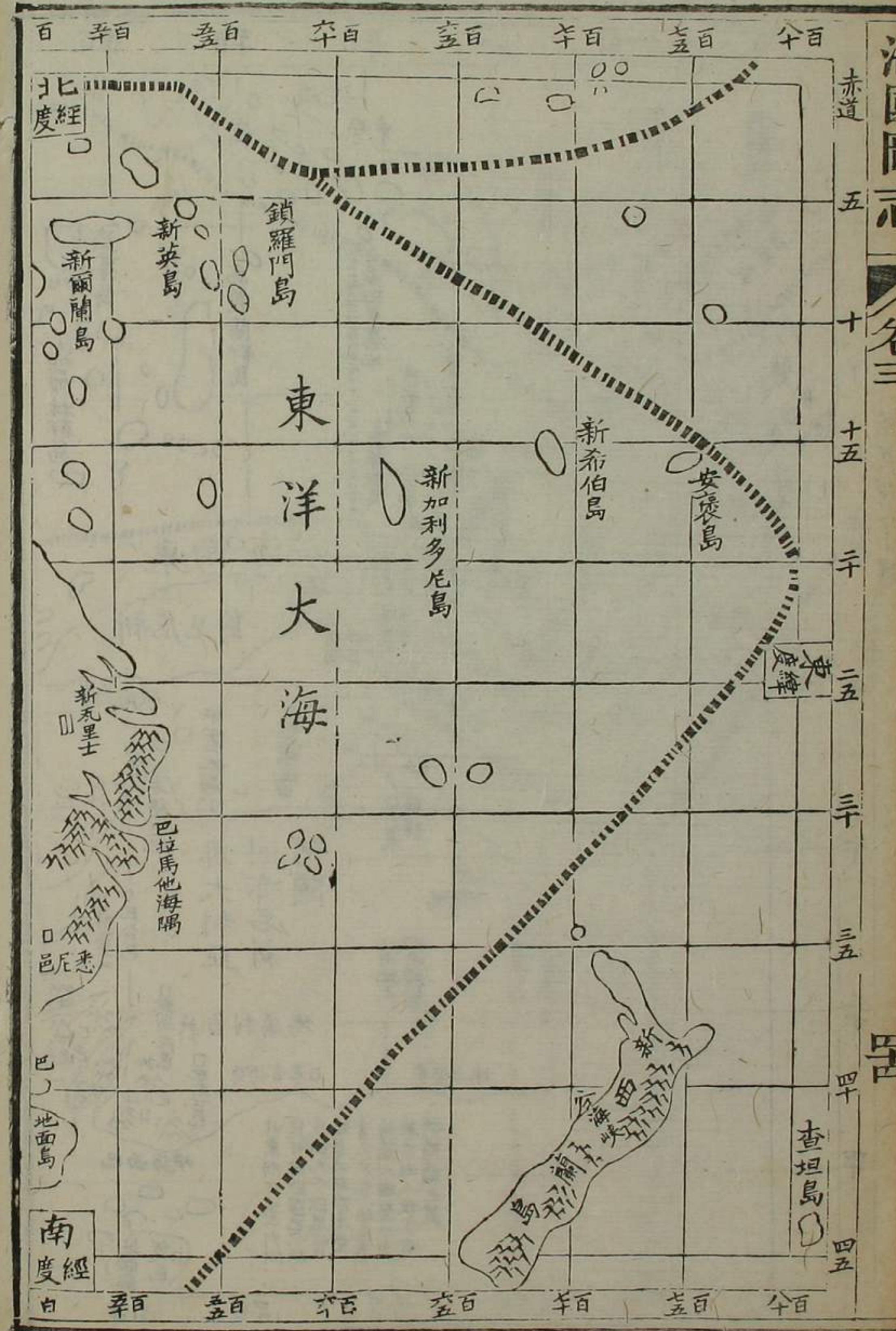


洲專圖



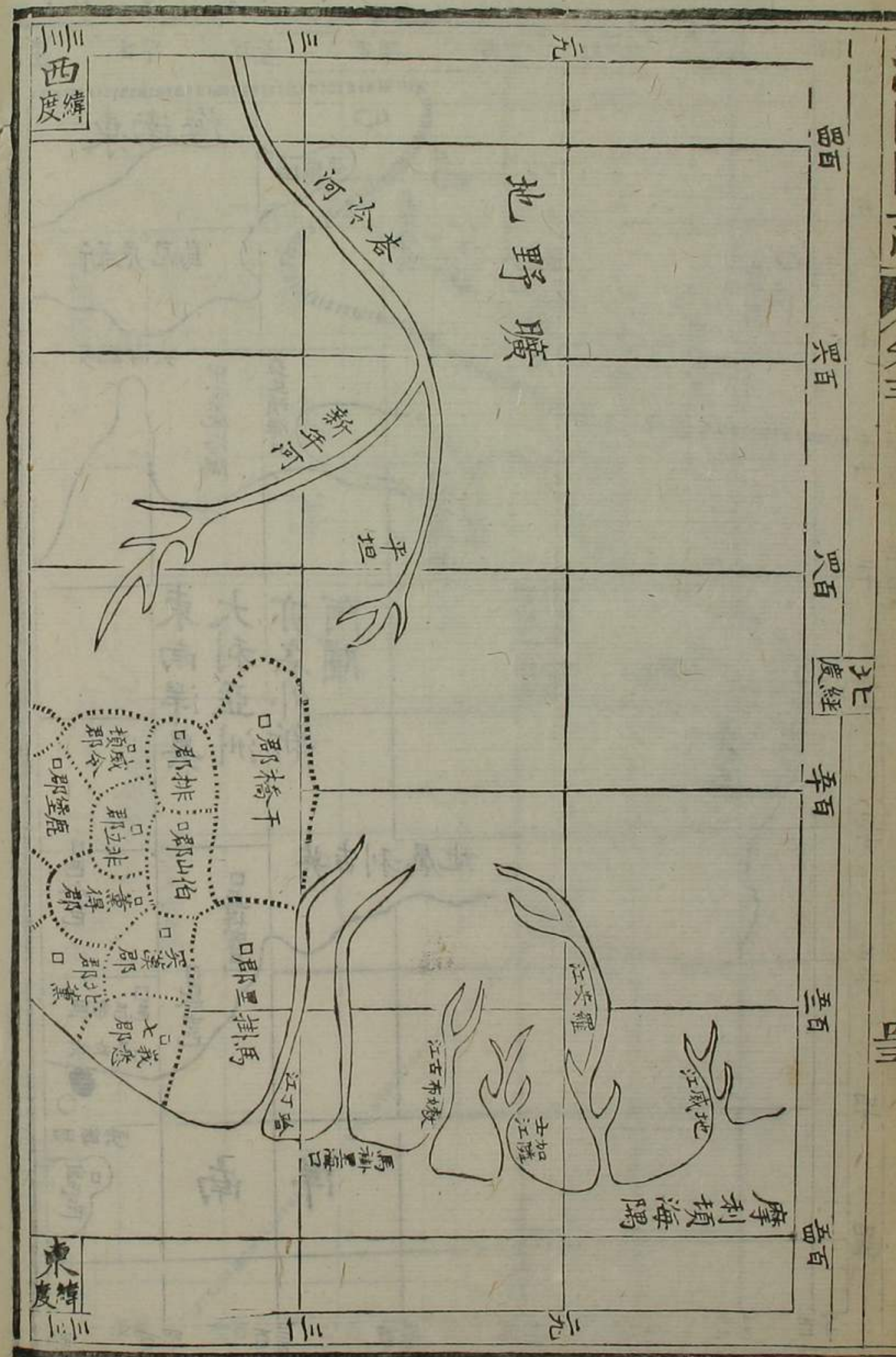
海國圖志 卷三 極東南洋圖

奧大利

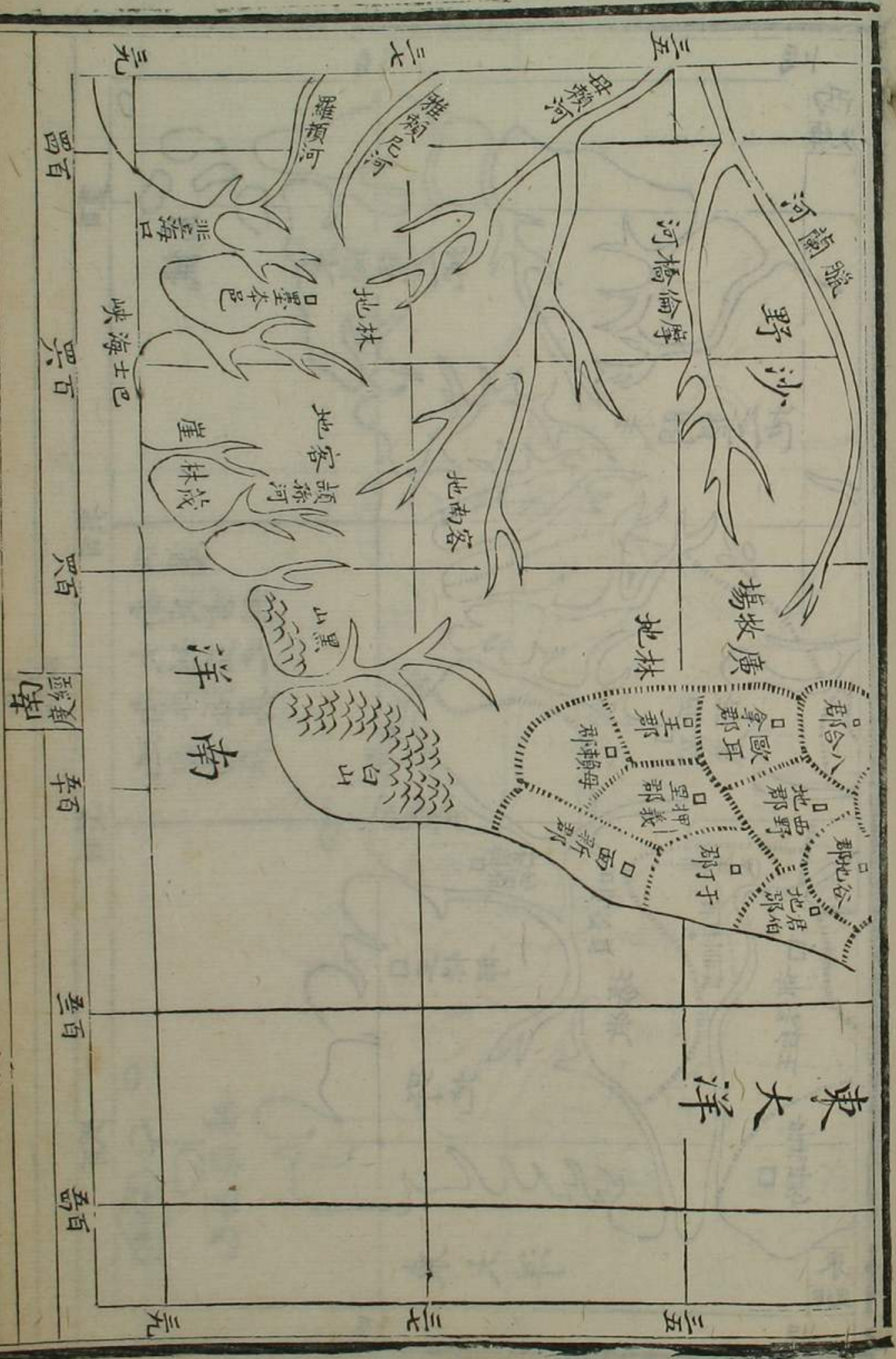


海國圖志 卷三

奧大利亞內



新瓦里士圖

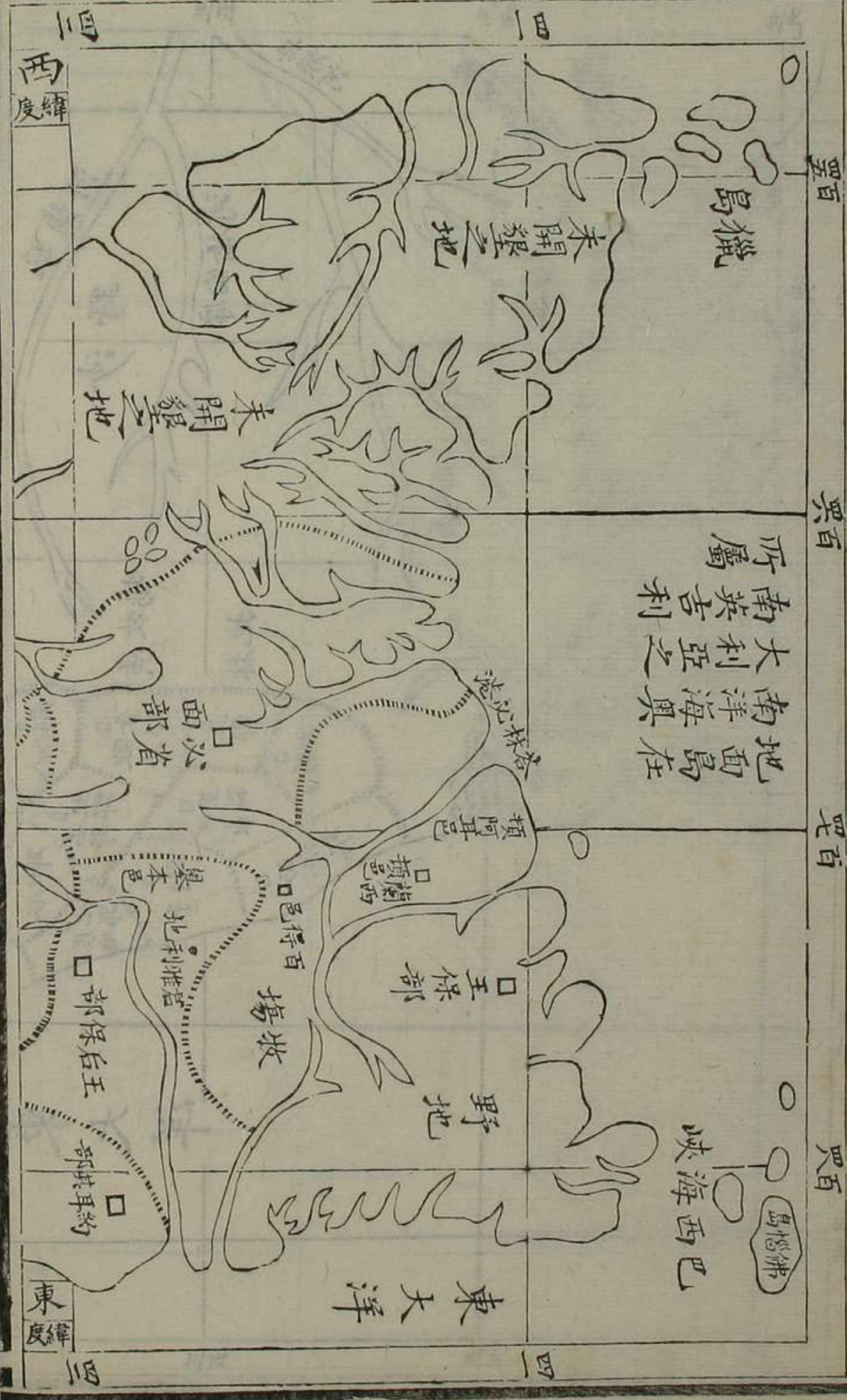


海國圖志

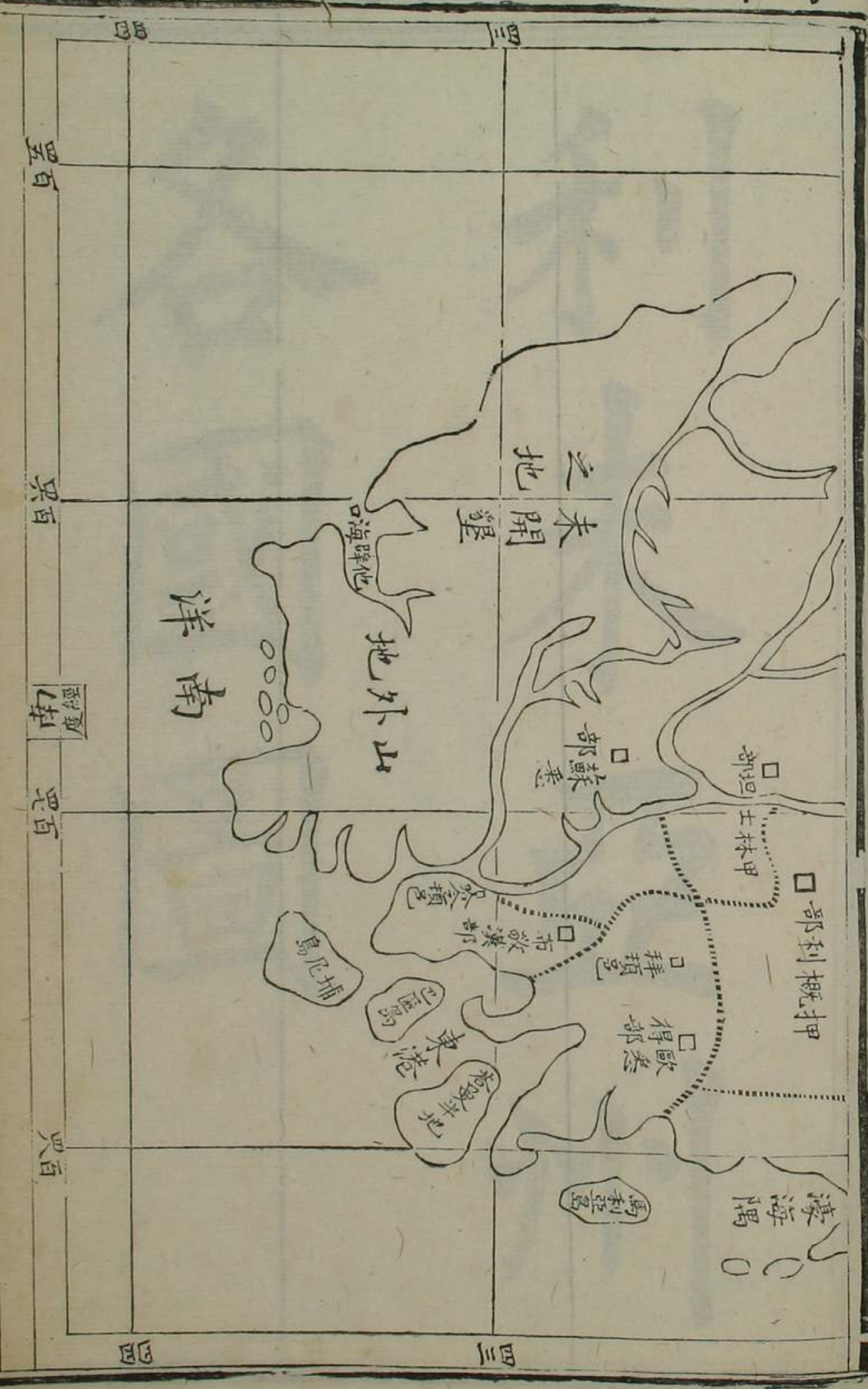
卷三 極東南洋圖

北

地 圖




島 圖

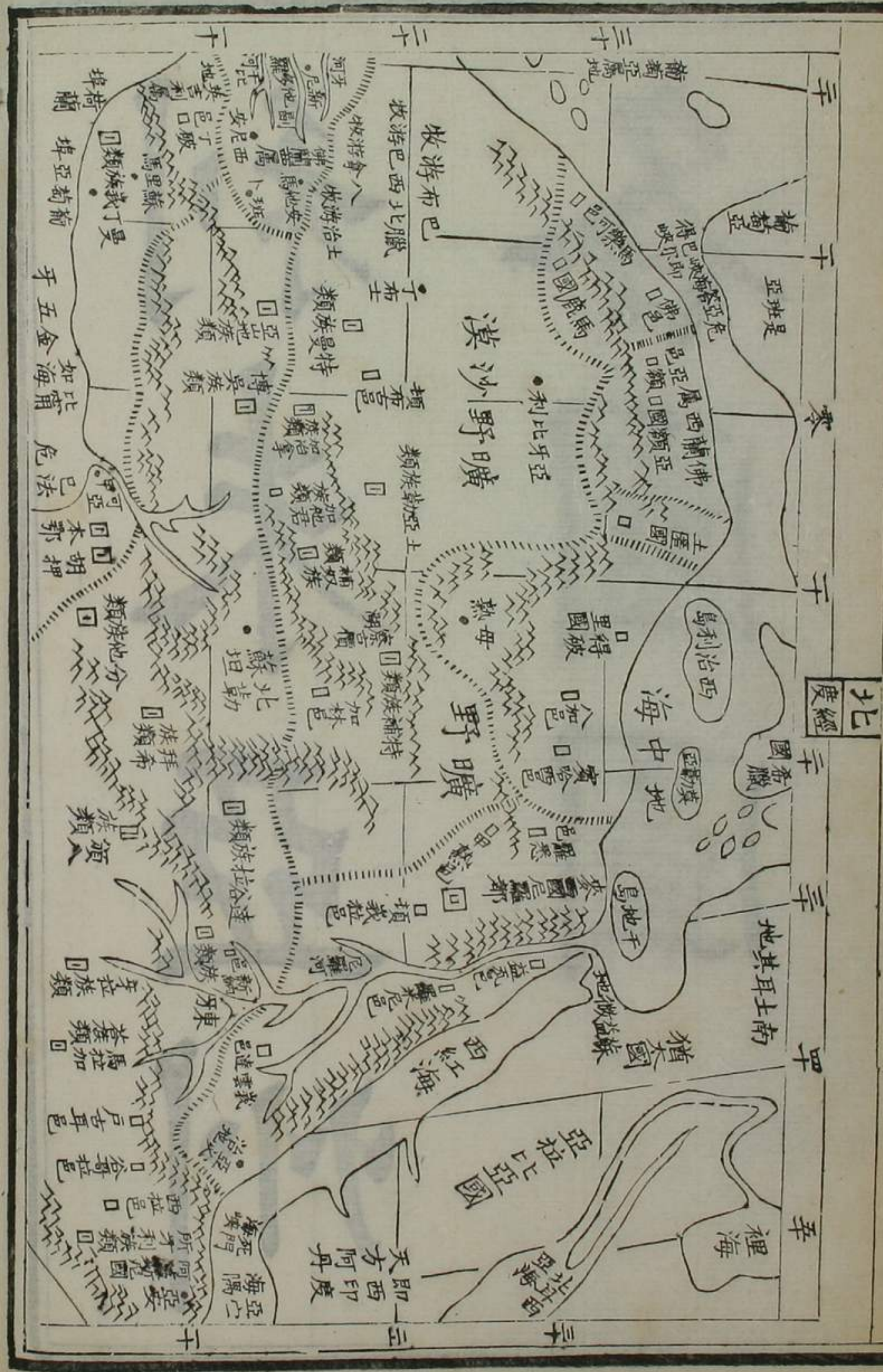


利未亞州
各國圖

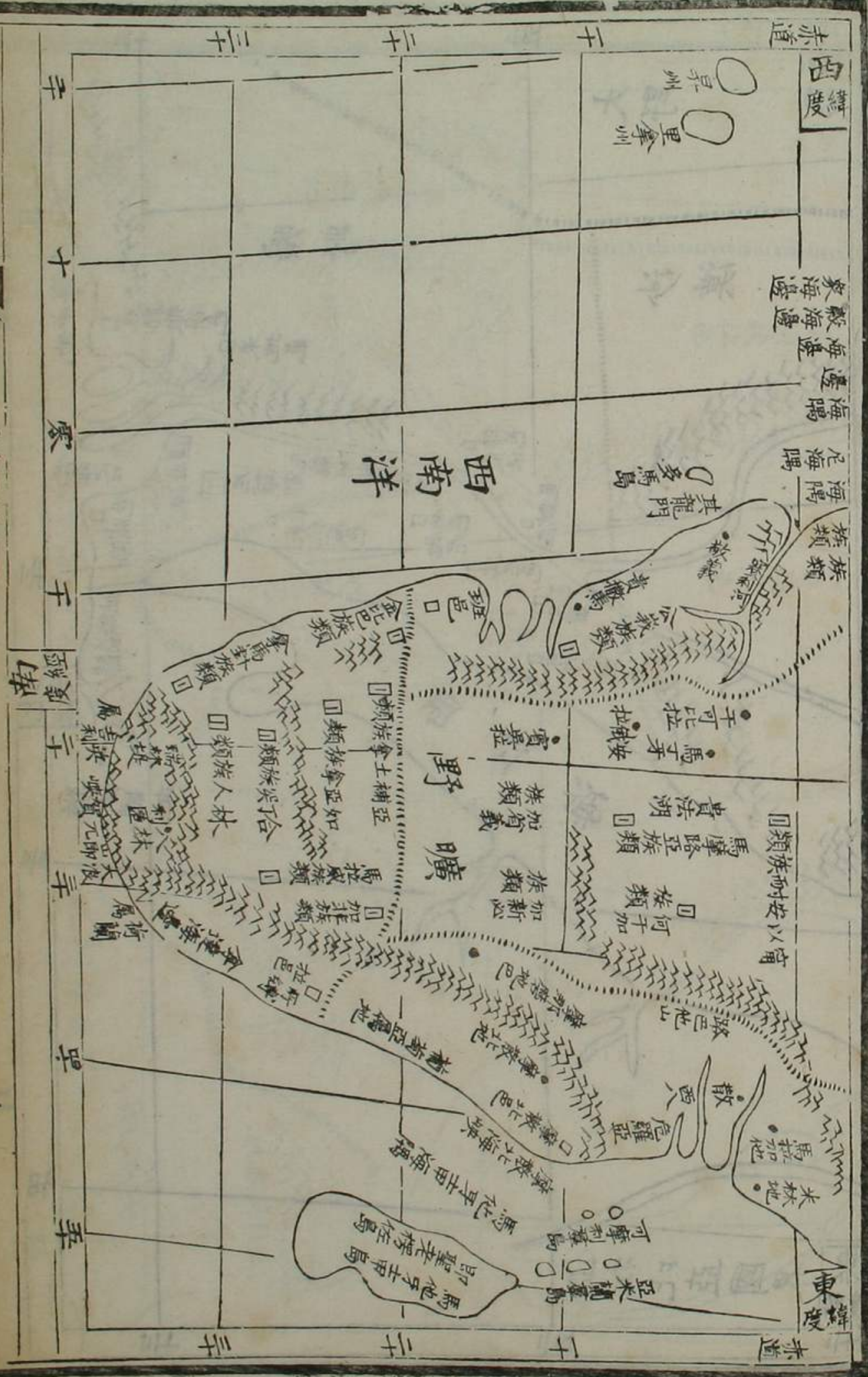
海國圖志 卷四 利未亞洲全圖



亞未利



列全圖

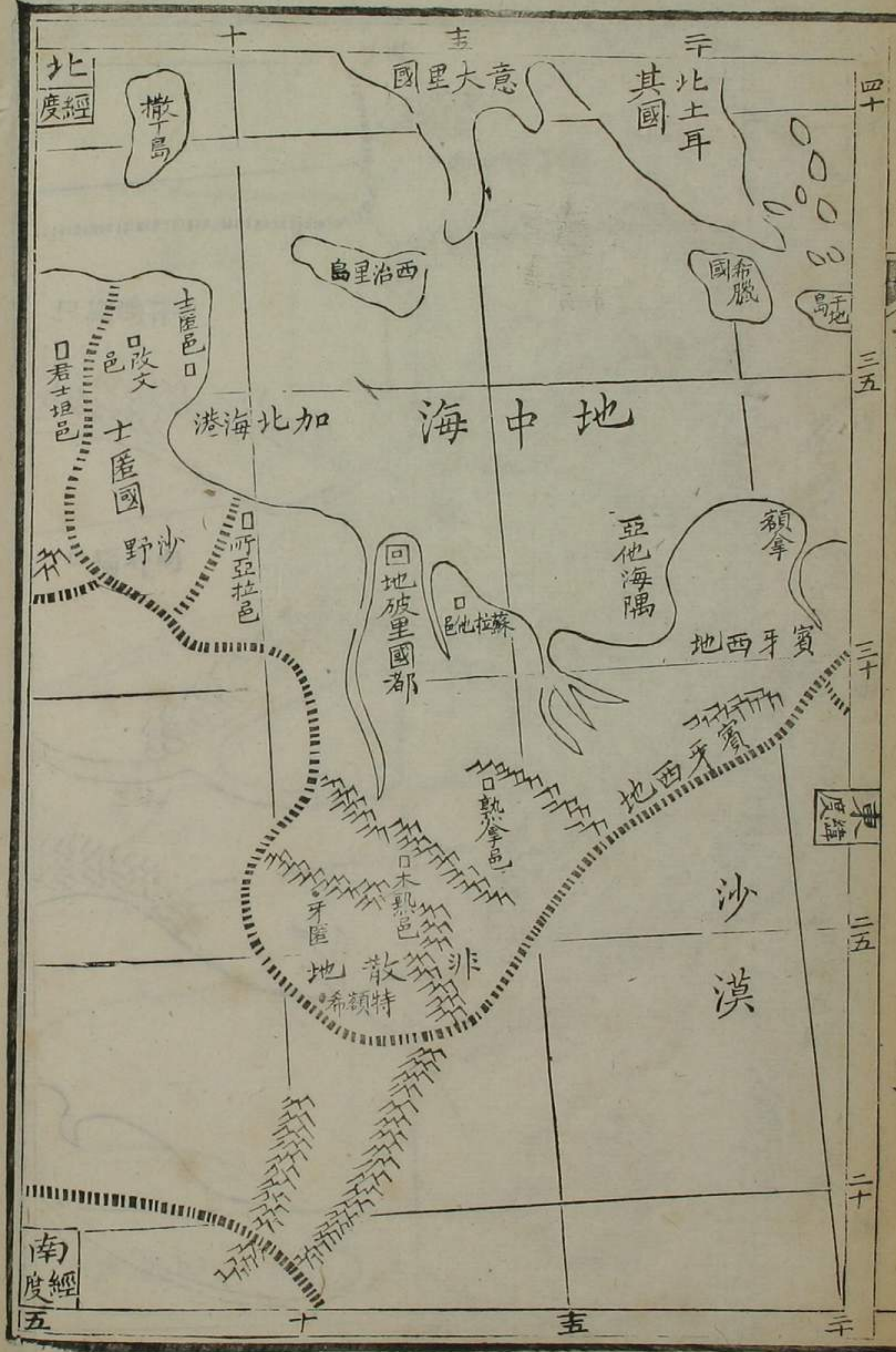


圖國各方



海國圖志 卷四 小西洋圖

北亞未利



海國圖志 卷四

亞州南方各地圖



海國圖志 卷四 小西洋圖

英吉利所屬利朱

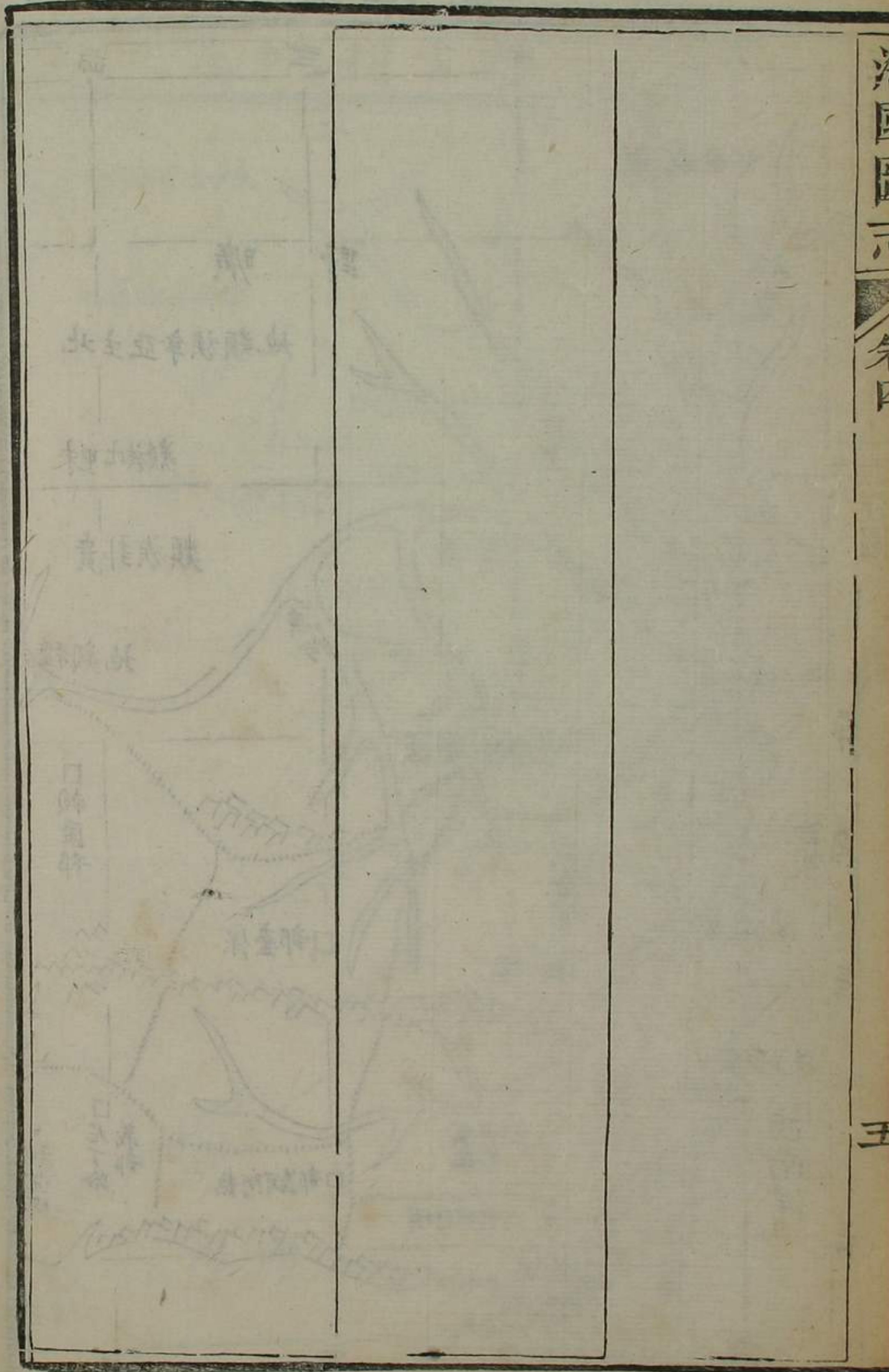


海國圖志 卷四

歐羅巴洲各國圖

海國圖志卷四 歐羅巴洲全圖

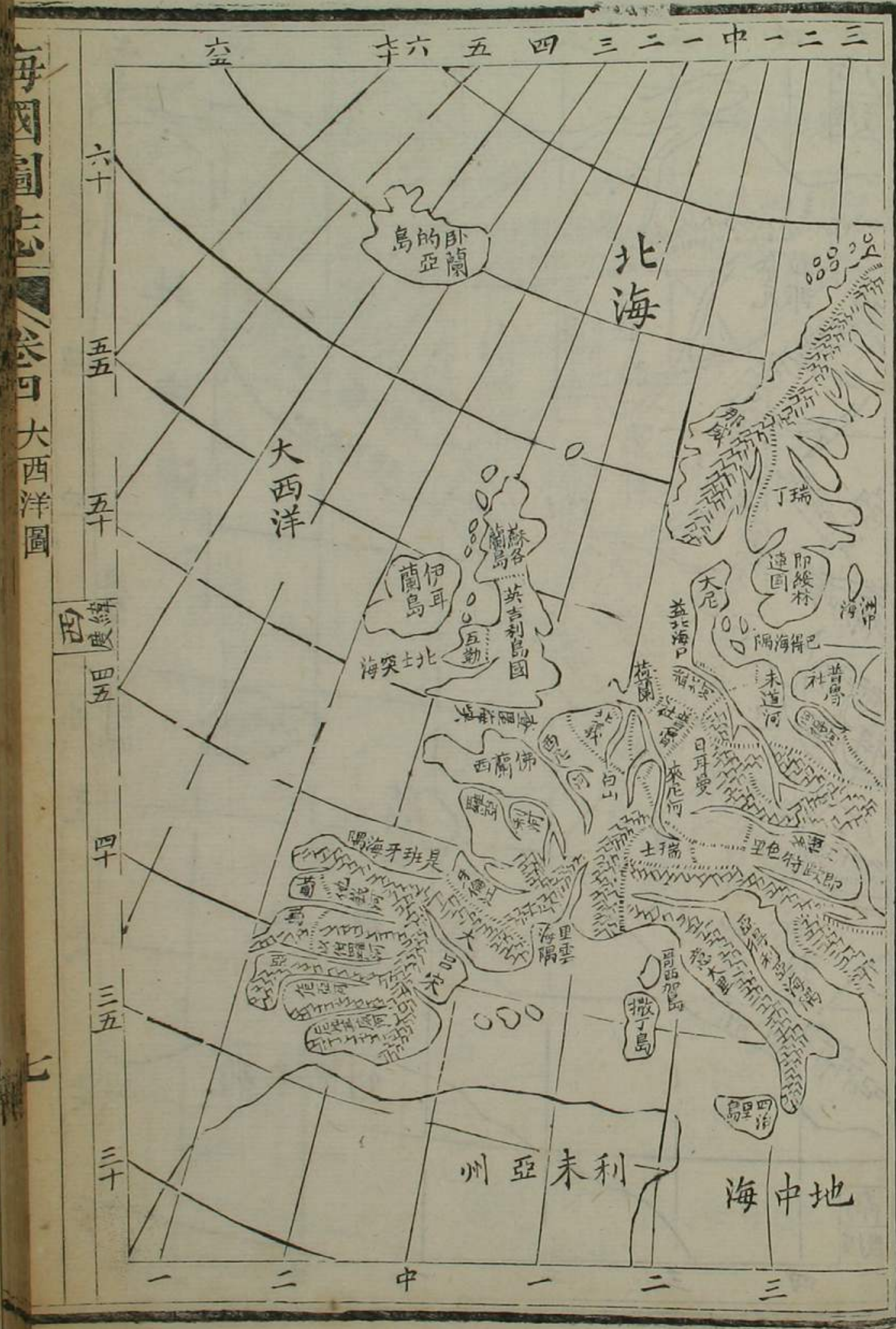
六



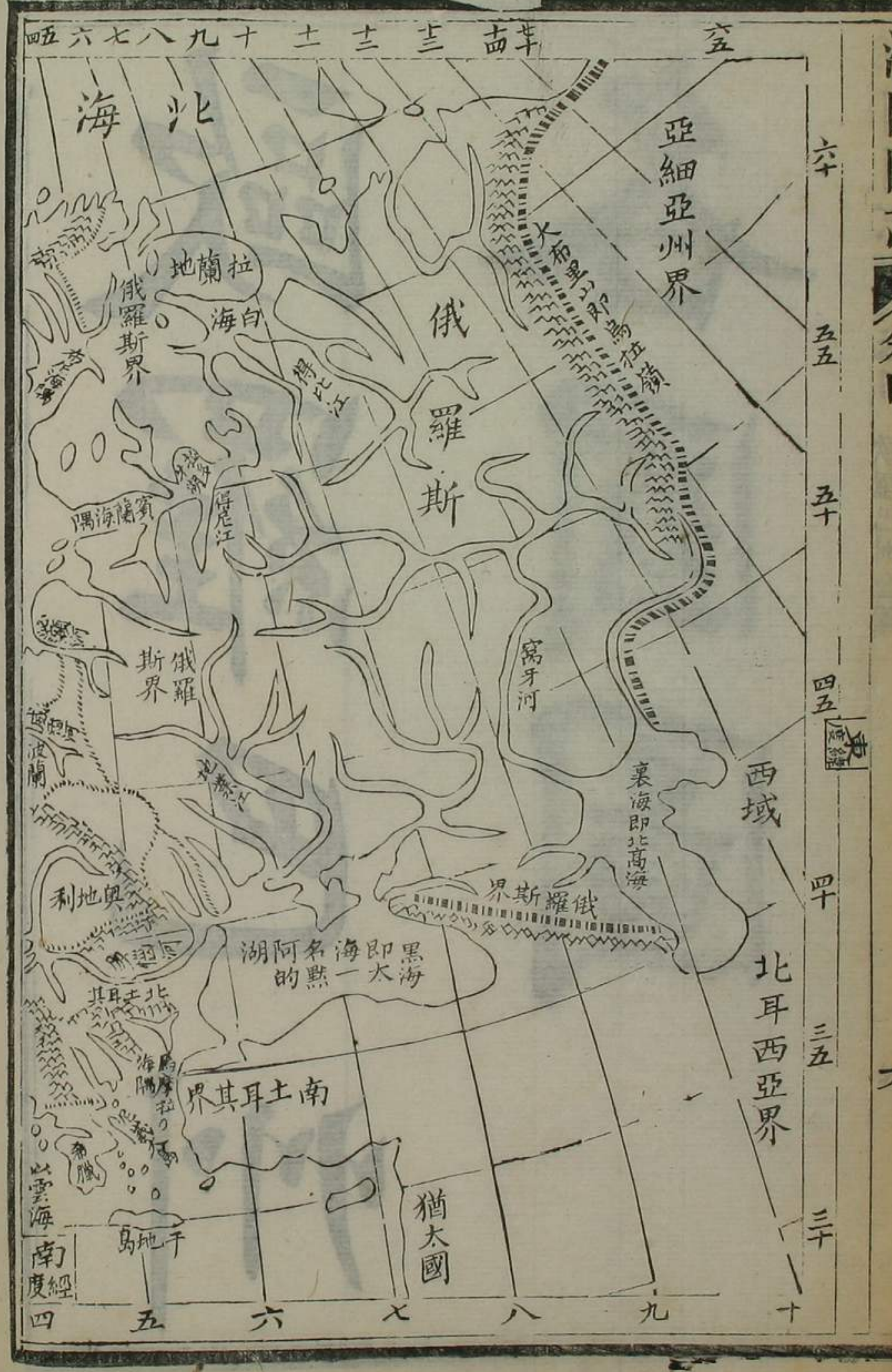
海國圖志卷四

五

圖全州



巴羅歐



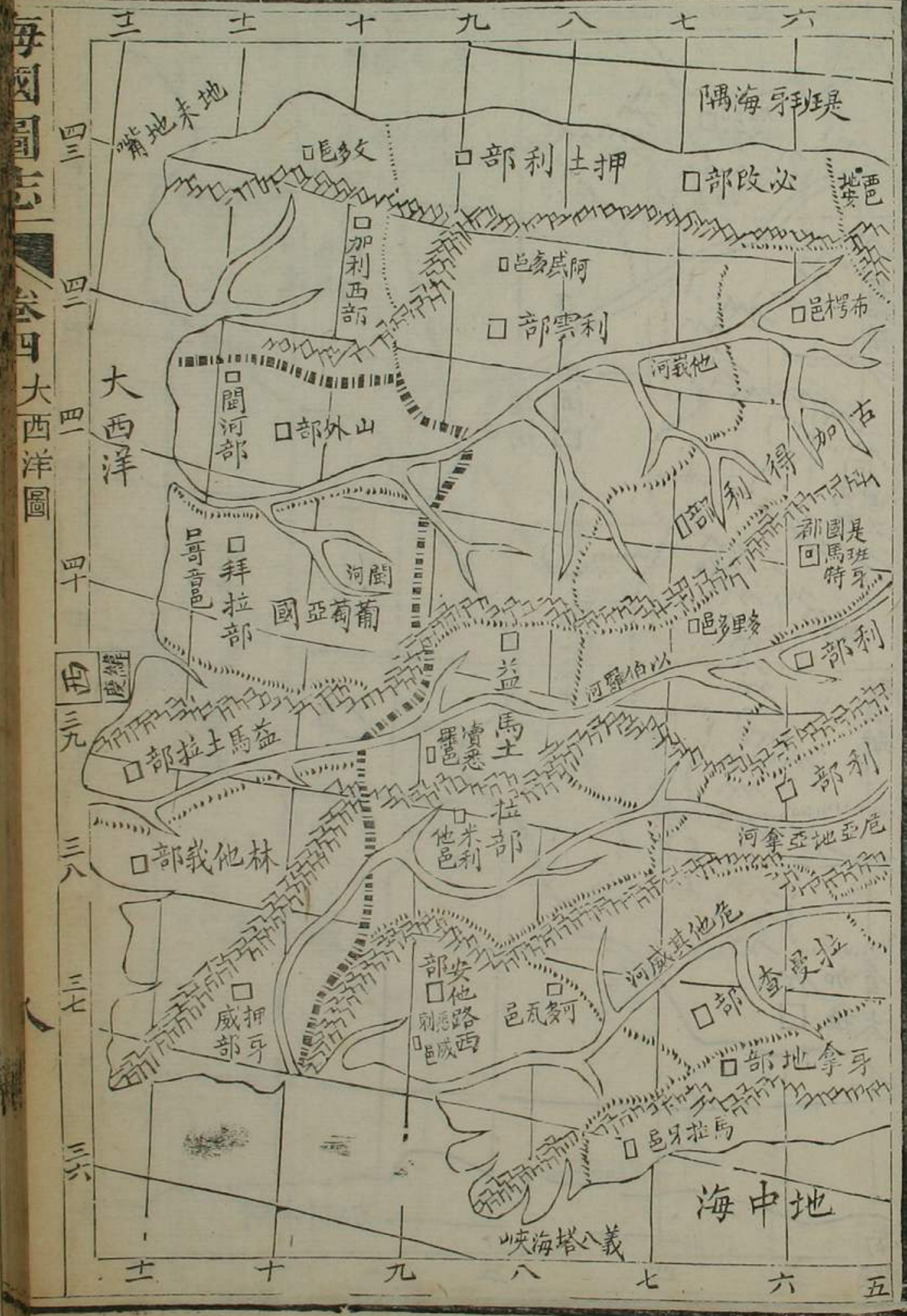
海國圖志

卷四 大西洋圖

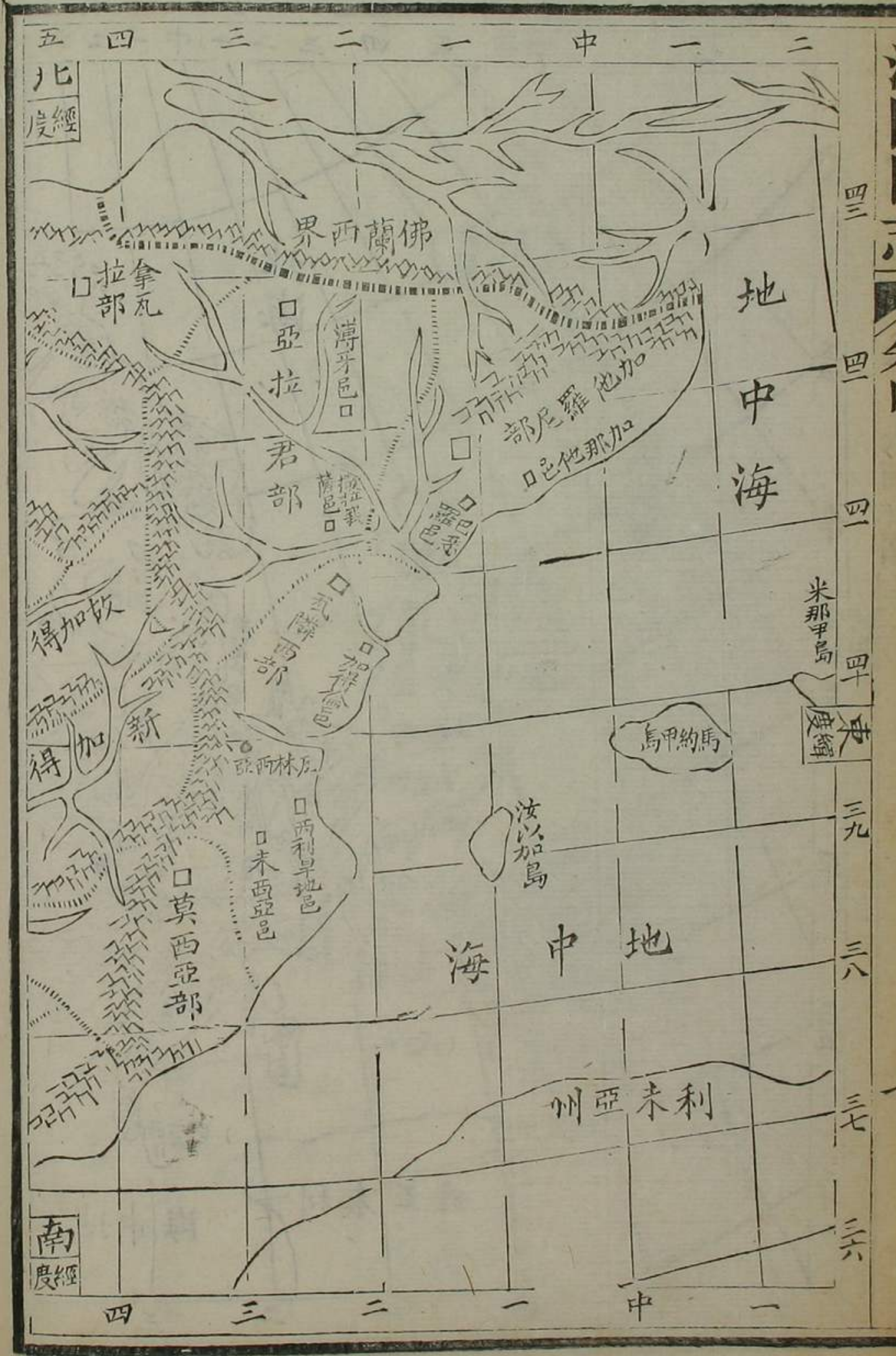
海國圖志

卷四

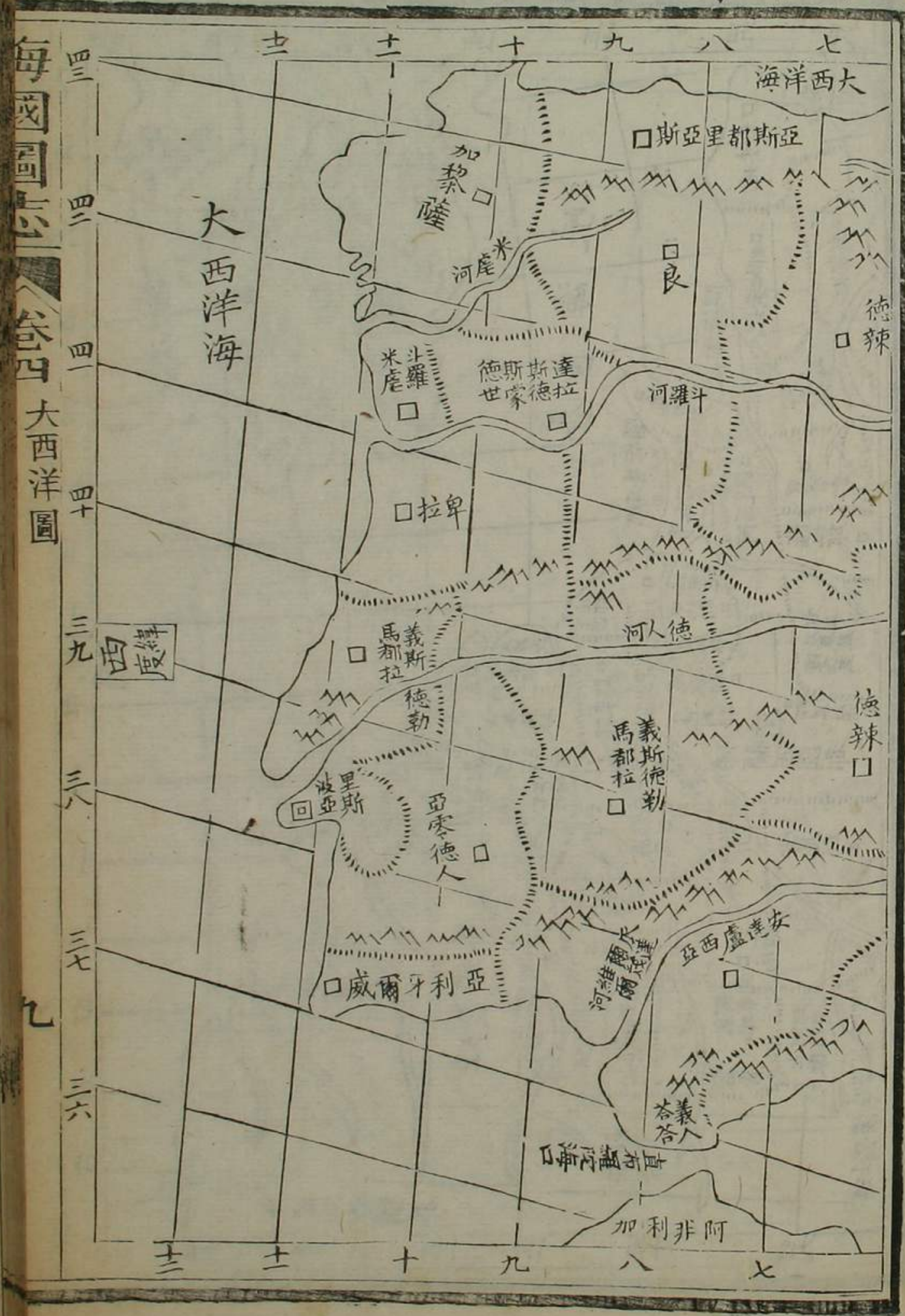
亞兩國合圖



大呂宋葡

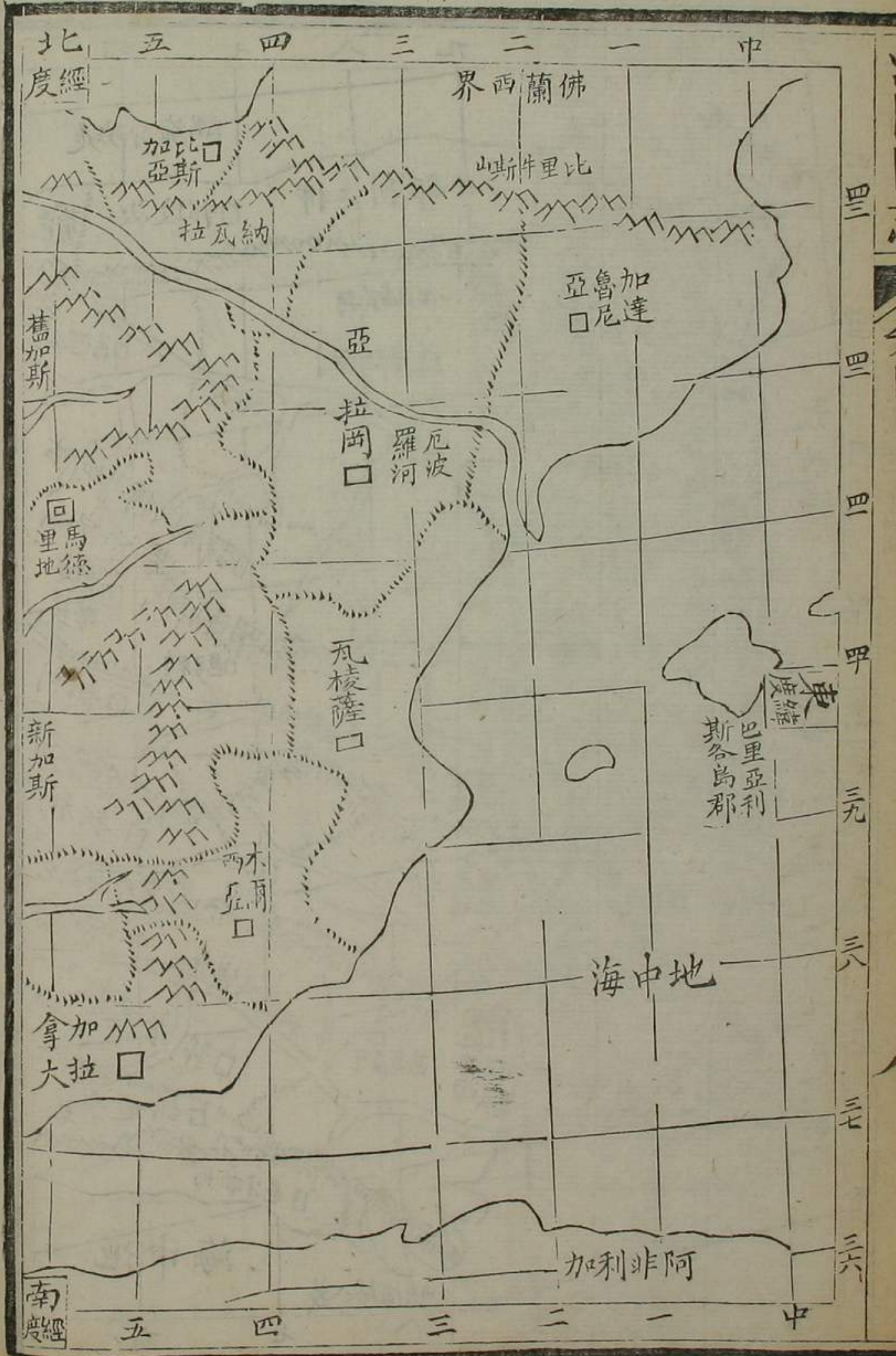


宋 葡 萄 亞 合 圖



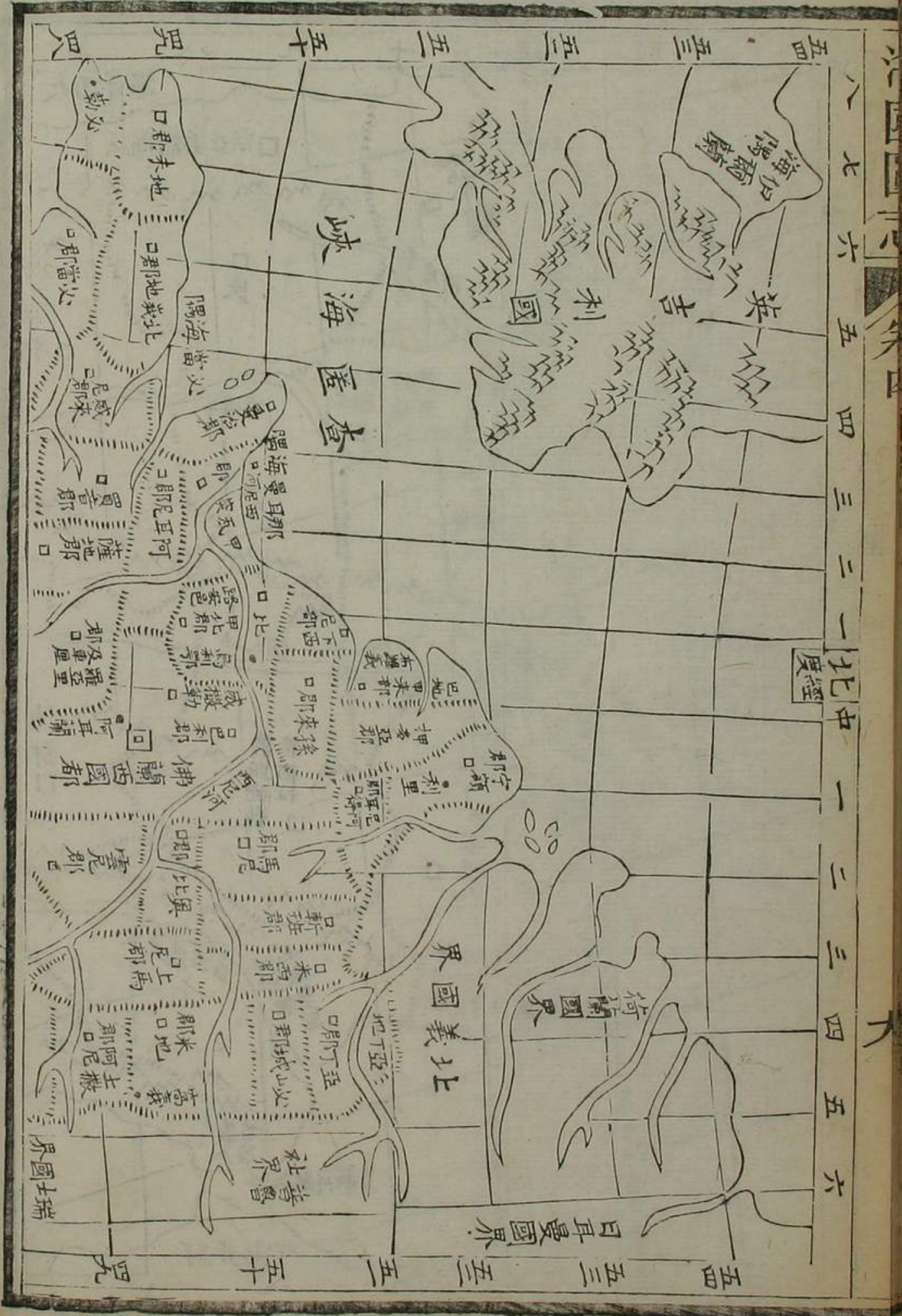
每國圖志 卷四 大西洋圖

瀛 環 志 略 大 呂

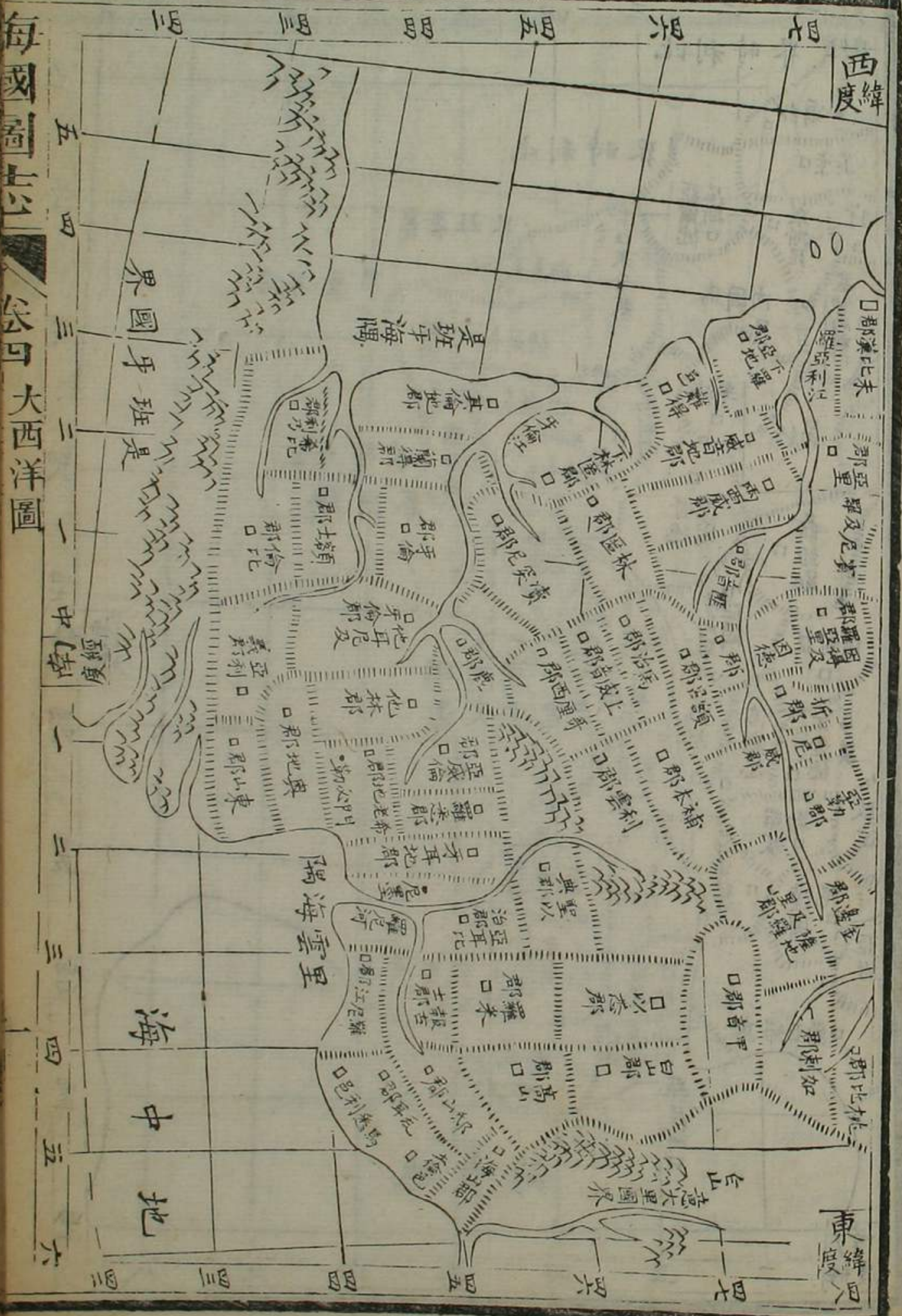


海國圖志 卷四

佛蘭西



全國圖

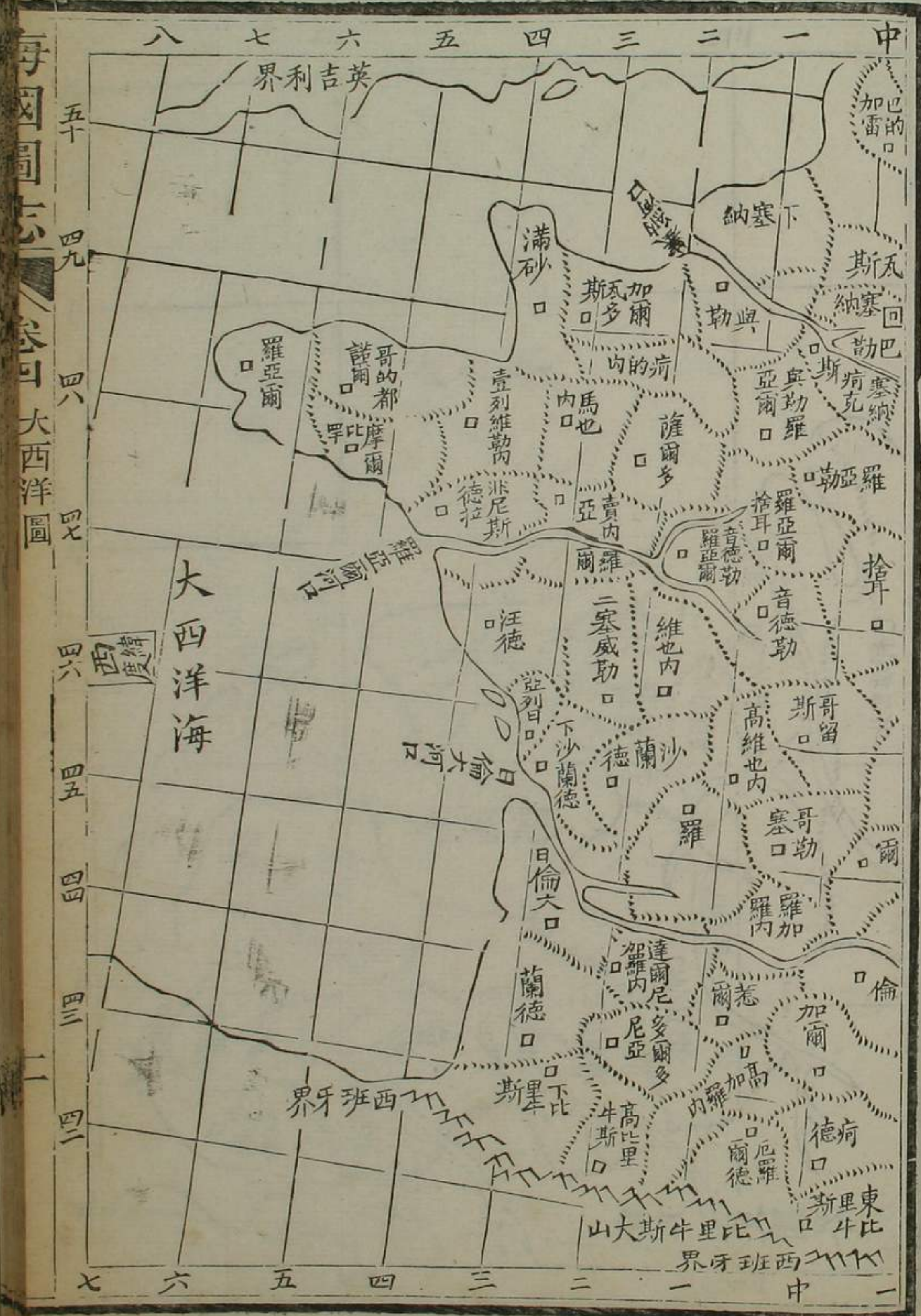


每國圖志 卷四 大西洋圖

佛蘭



西圖



每圖圖志

大西洋圖

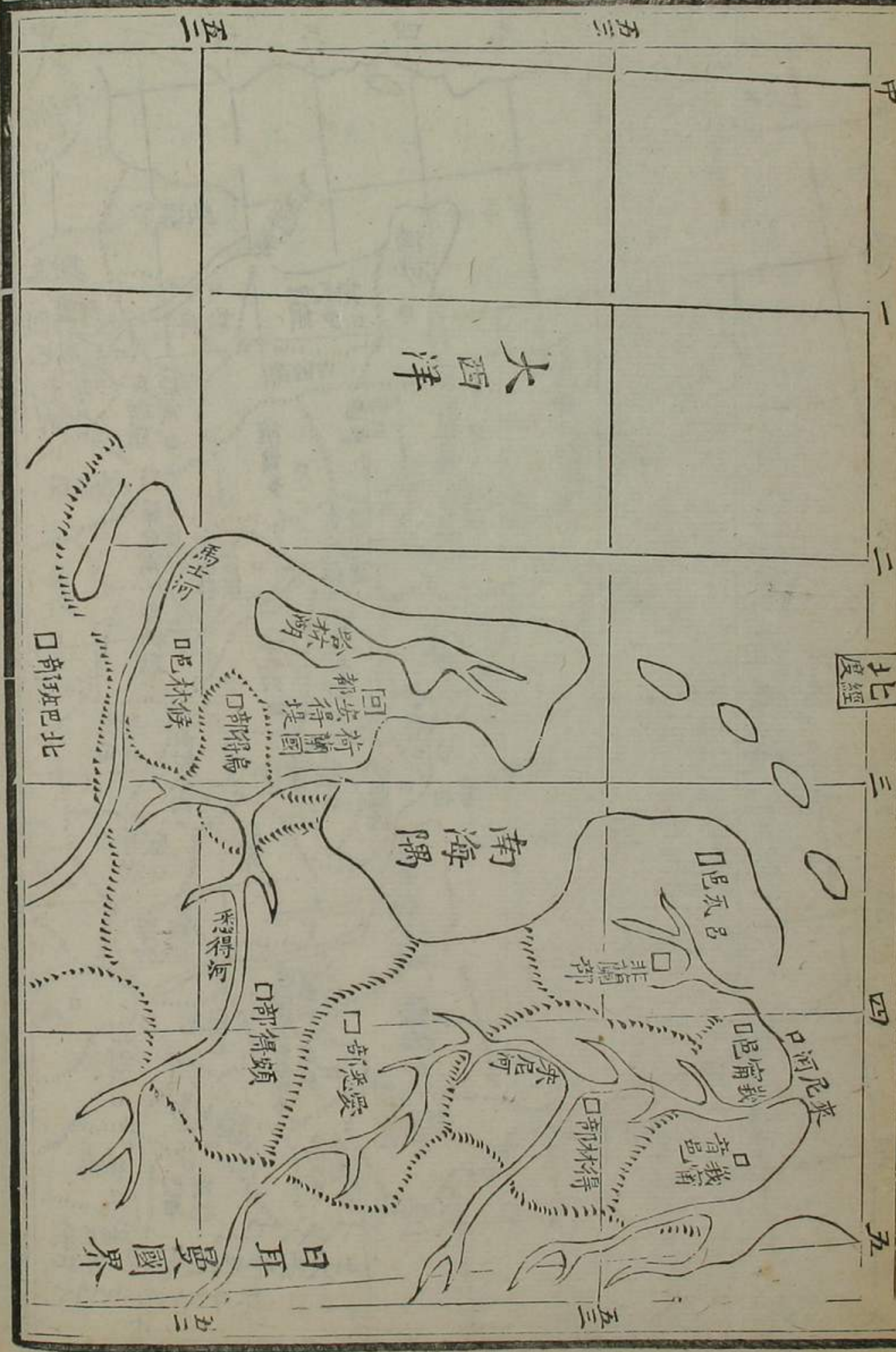
大西洋

大西洋海

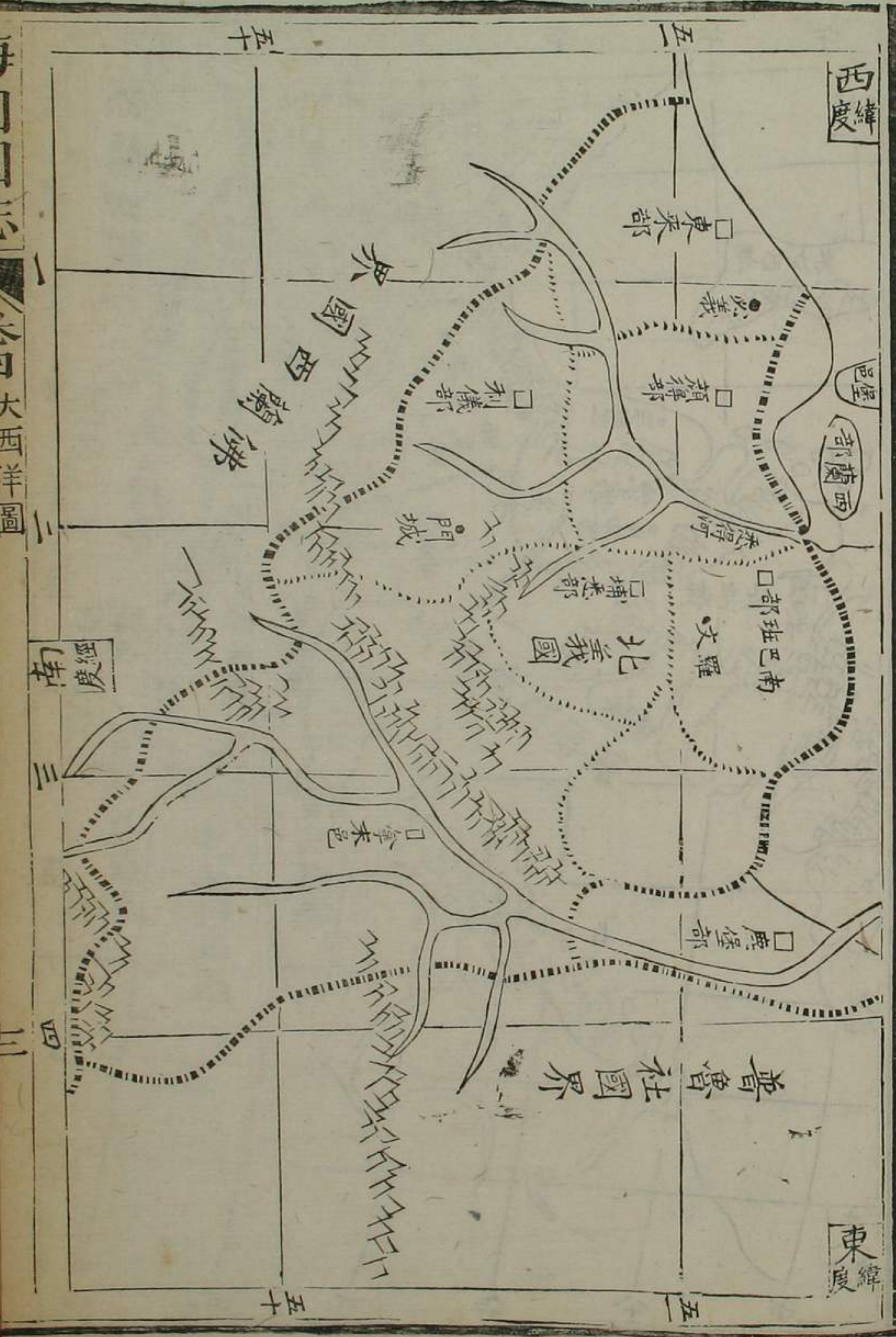
西班牙界

西班牙界

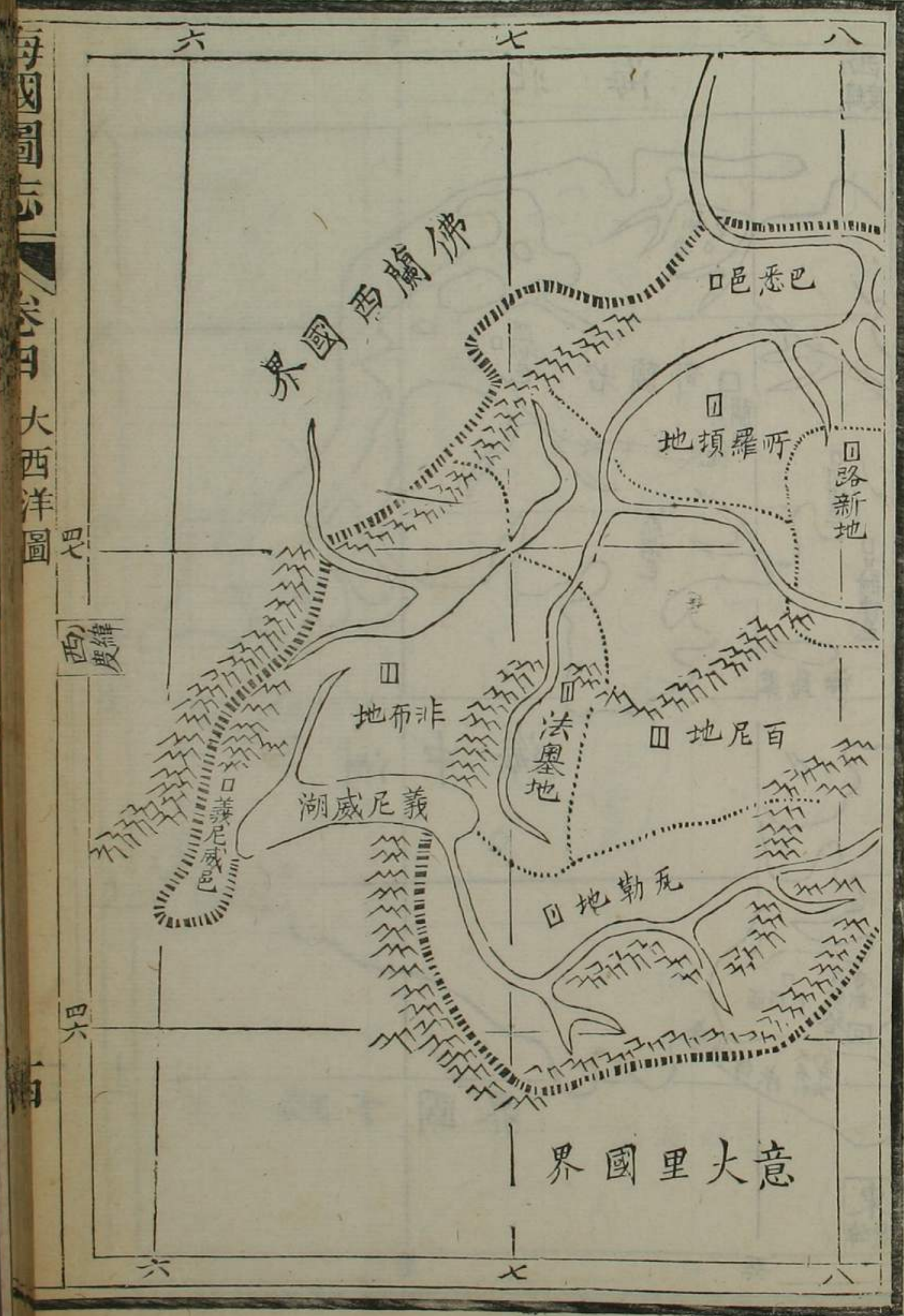
荷蘭北義



兩國合圖

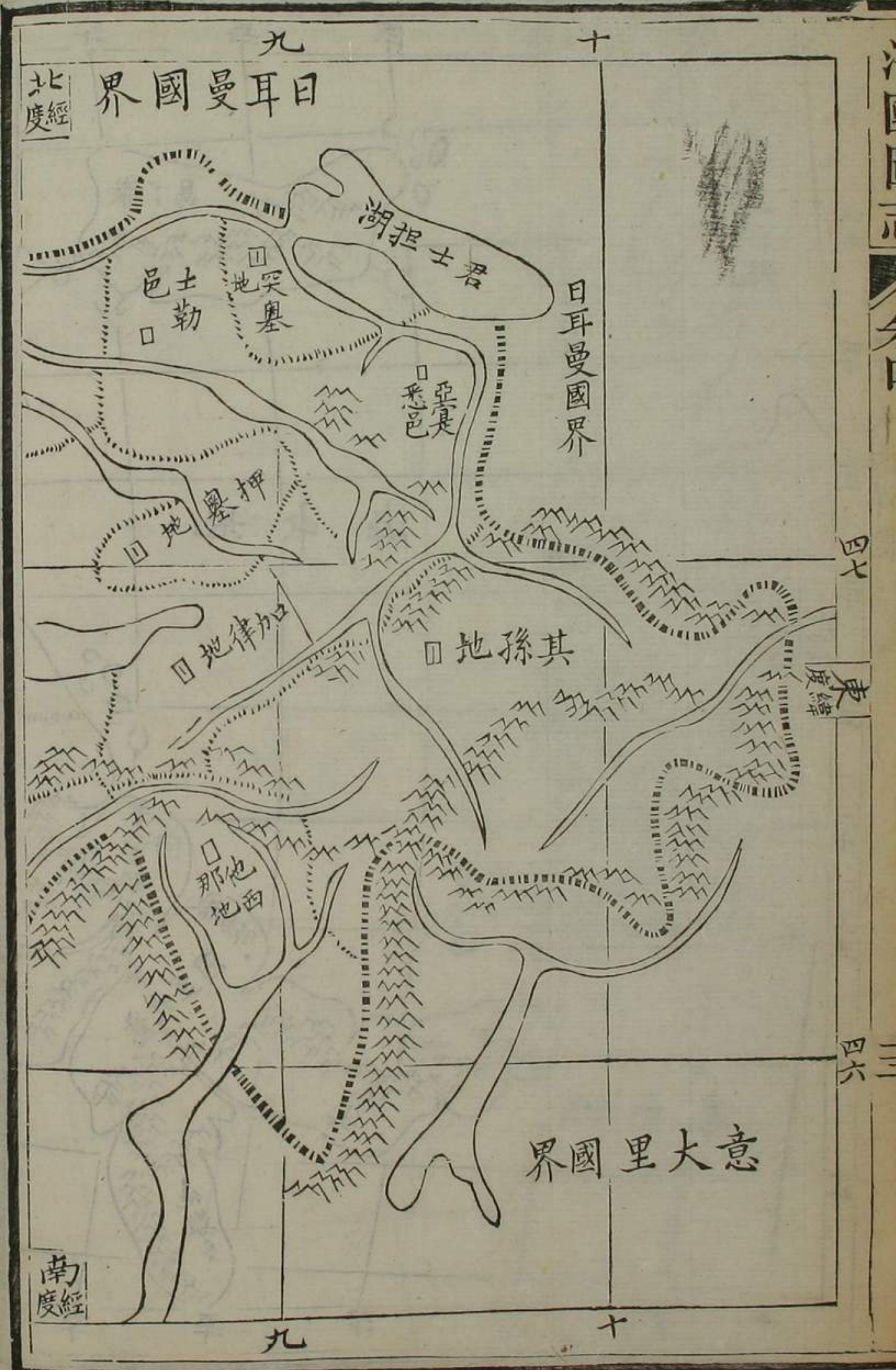


國圖



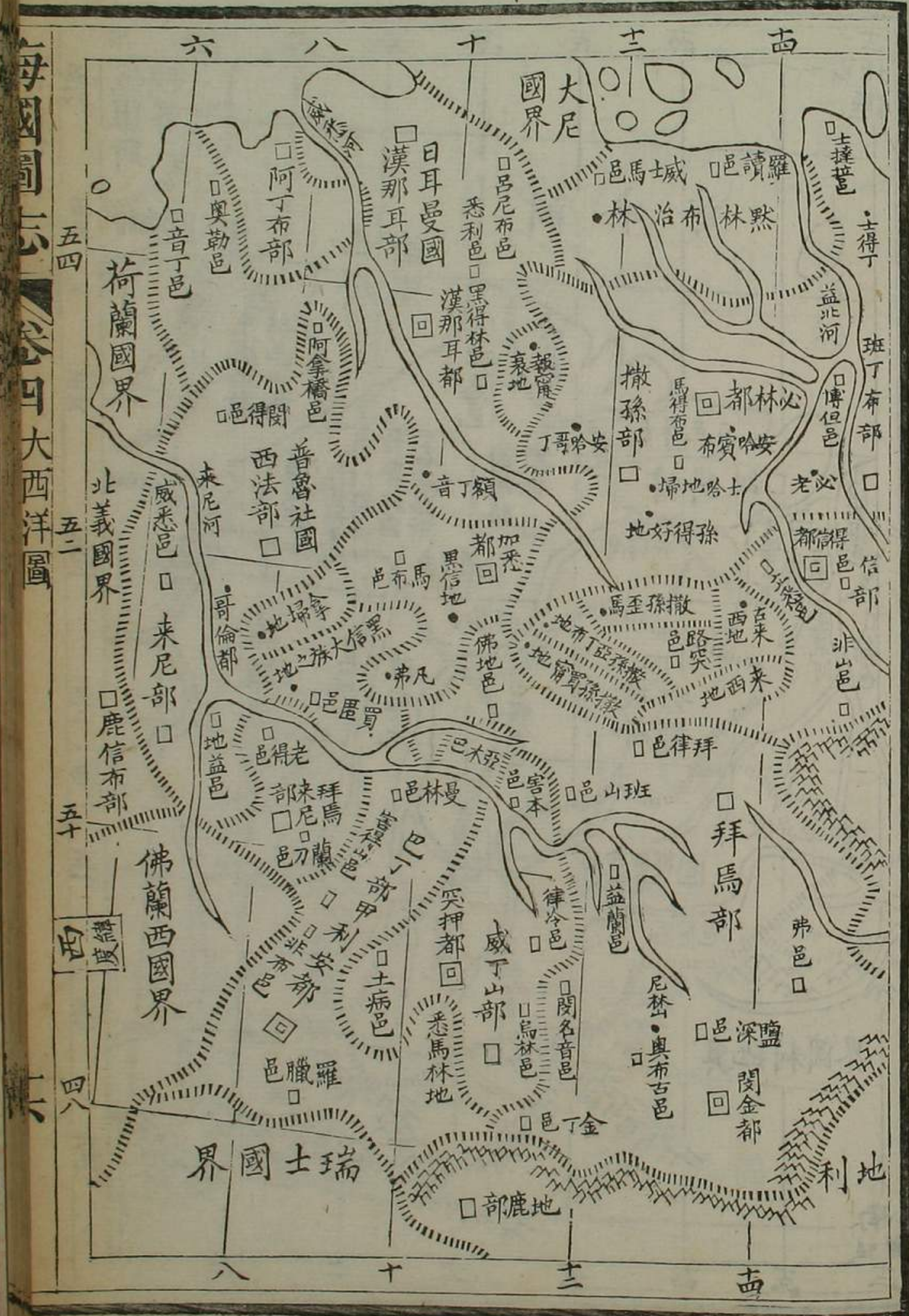
海國圖志 卷四 大西洋圖

士瑞



海國圖志 卷四

奧地利三國圖



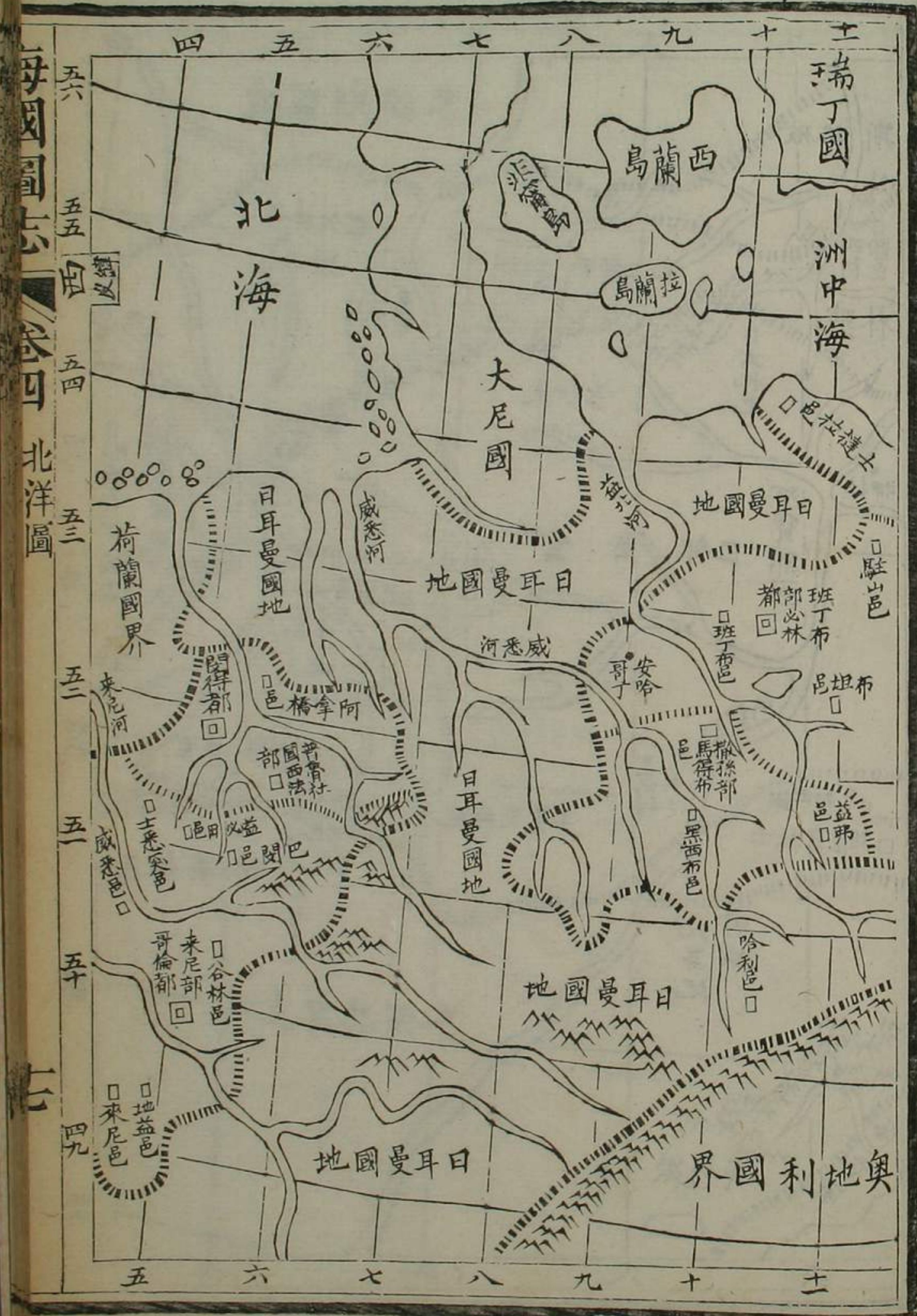
日耳曼破路斯



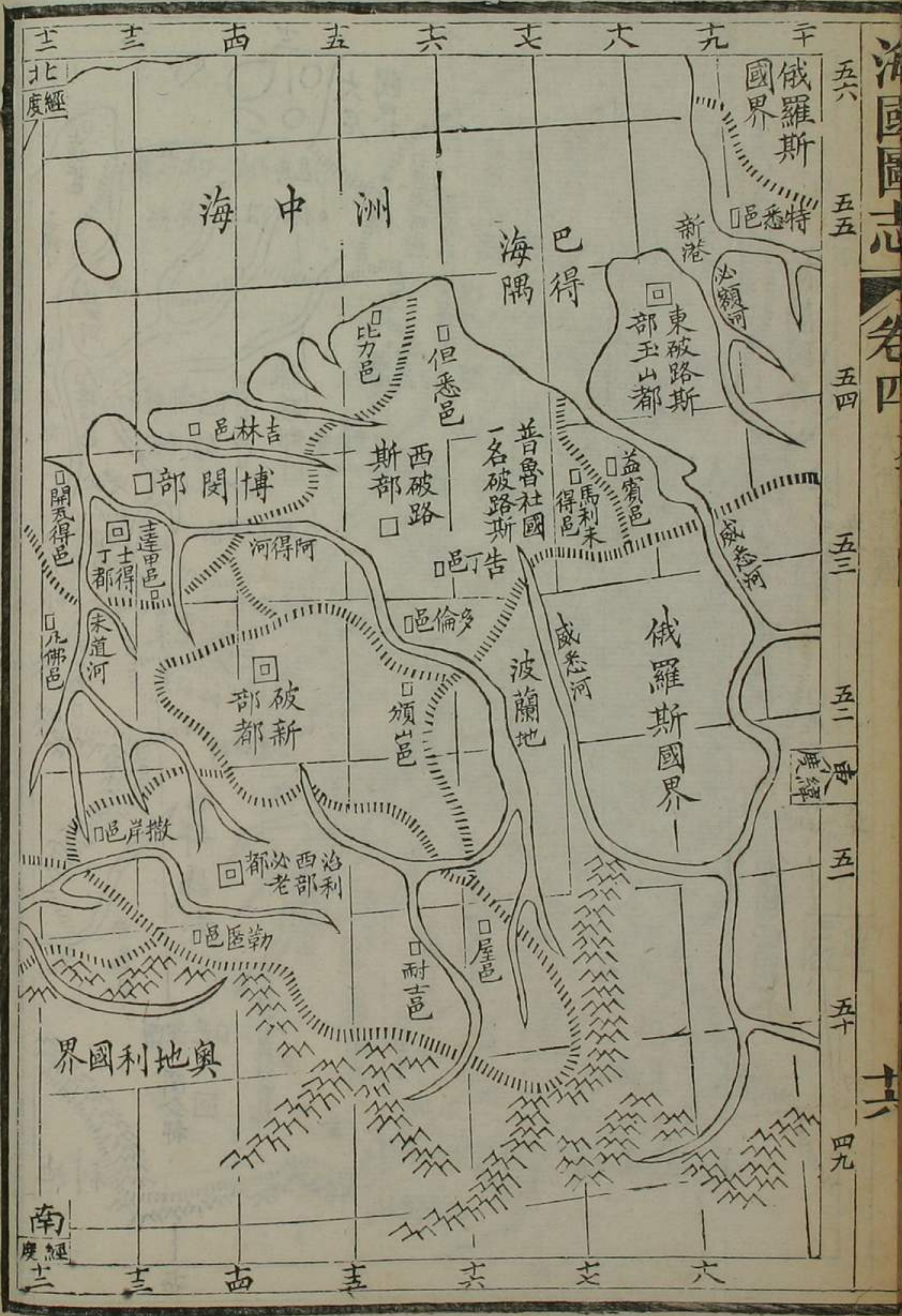
海國圖志 卷四 大西洋圖

海國圖志 卷四

國專圖



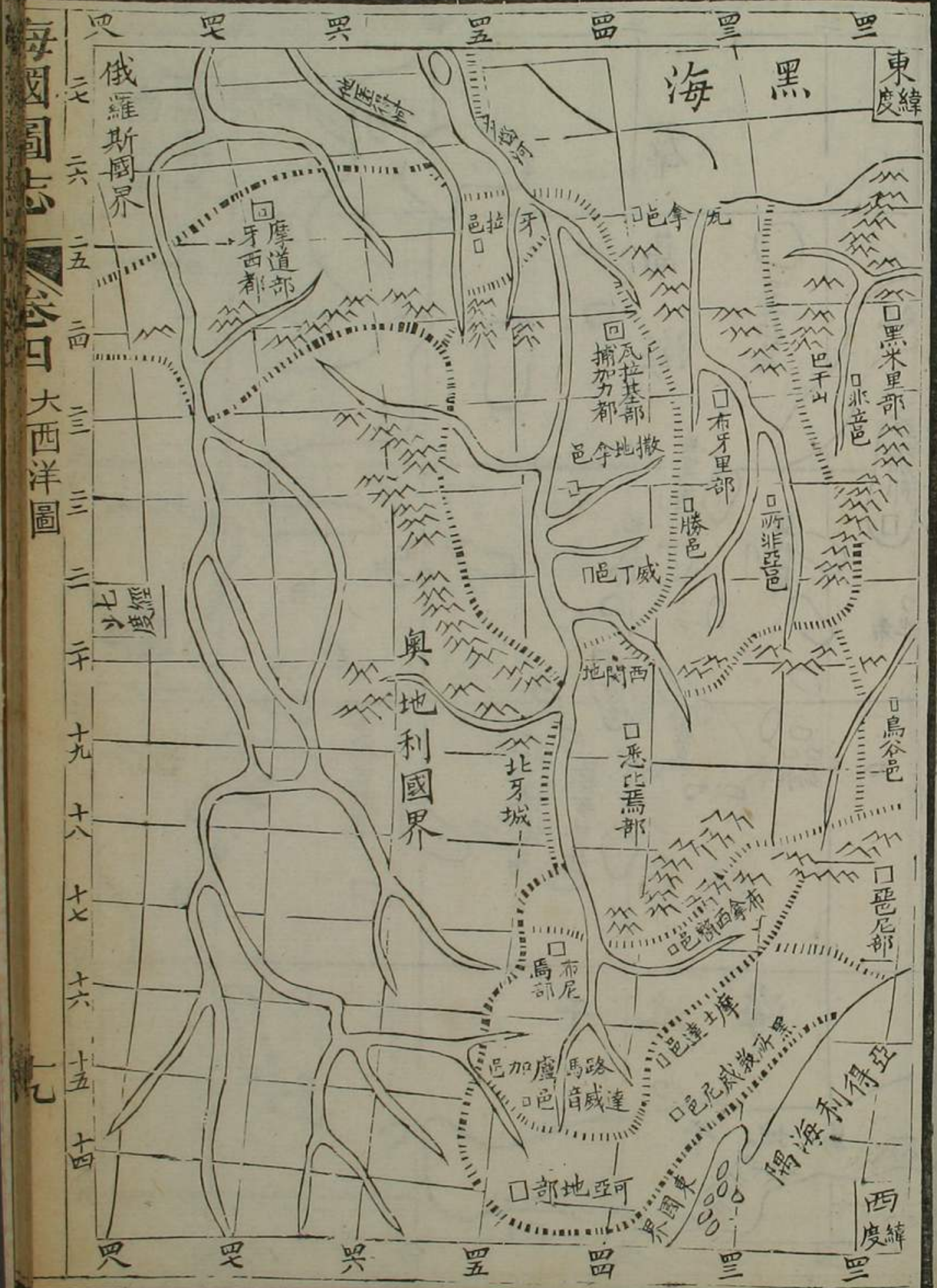
普魯社



海國圖志 卷四 北洋圖

海國圖志 卷四

其國圖



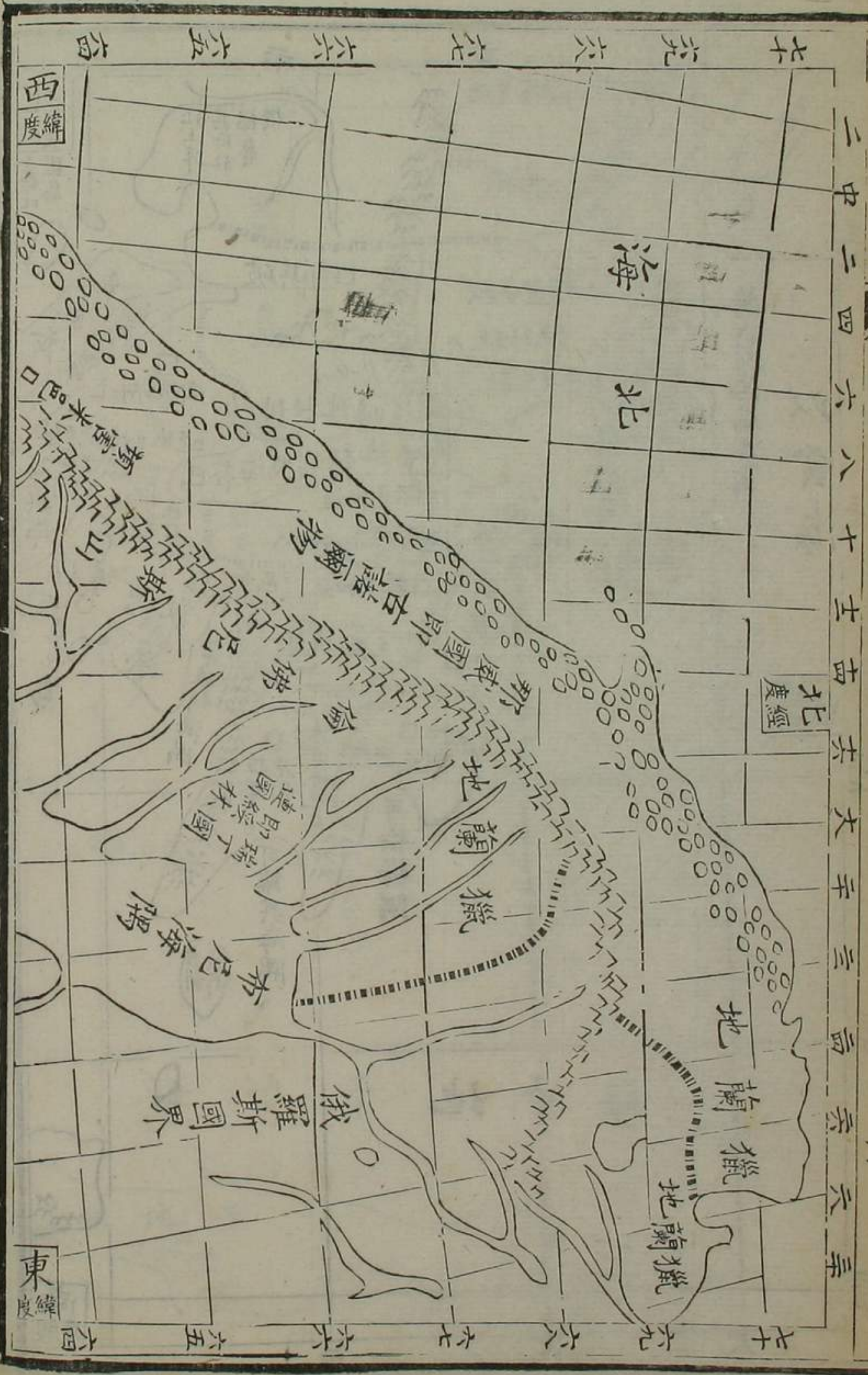
海國圖志 卷四 大西洋圖

北土耳

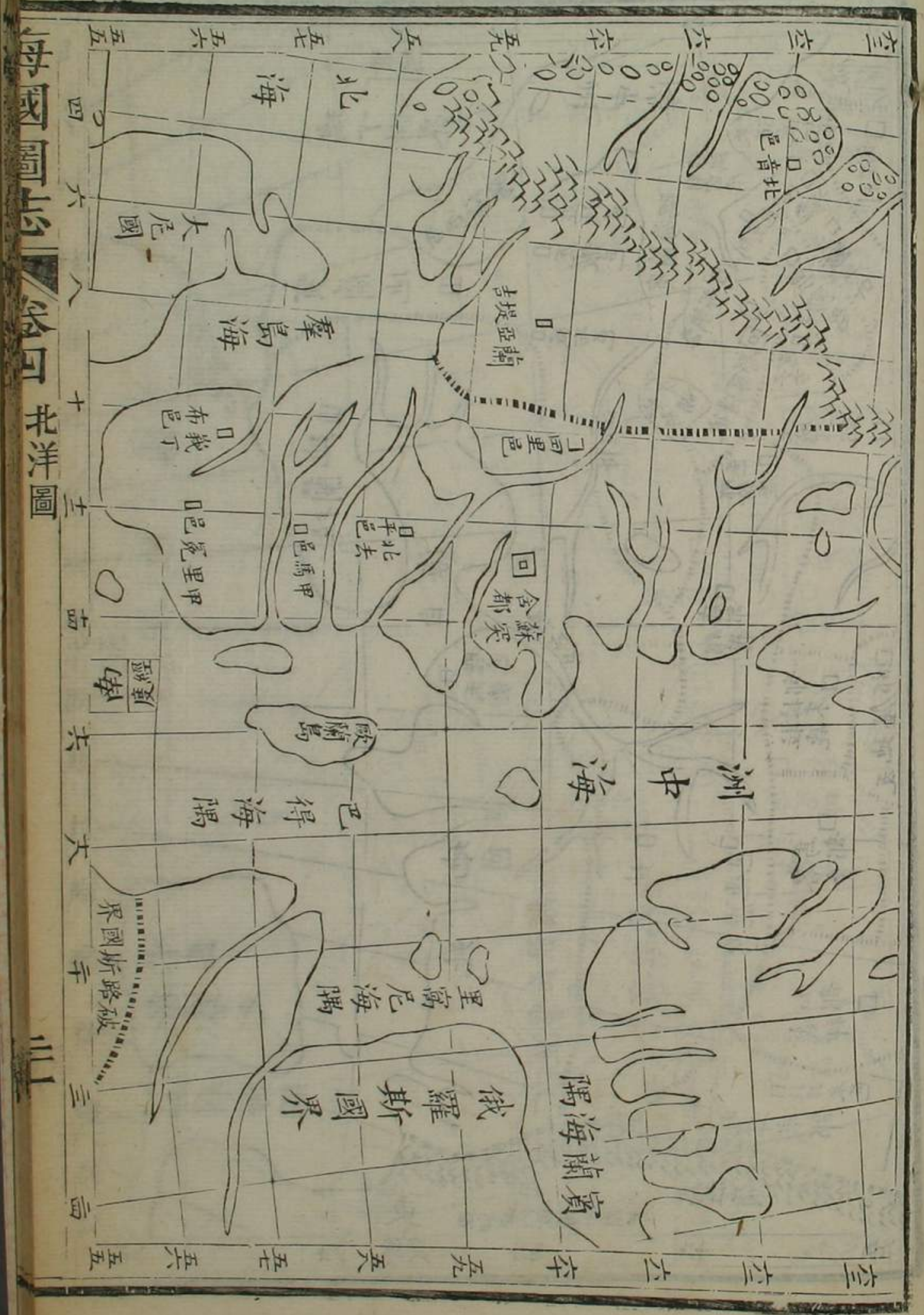


海國圖志 卷四

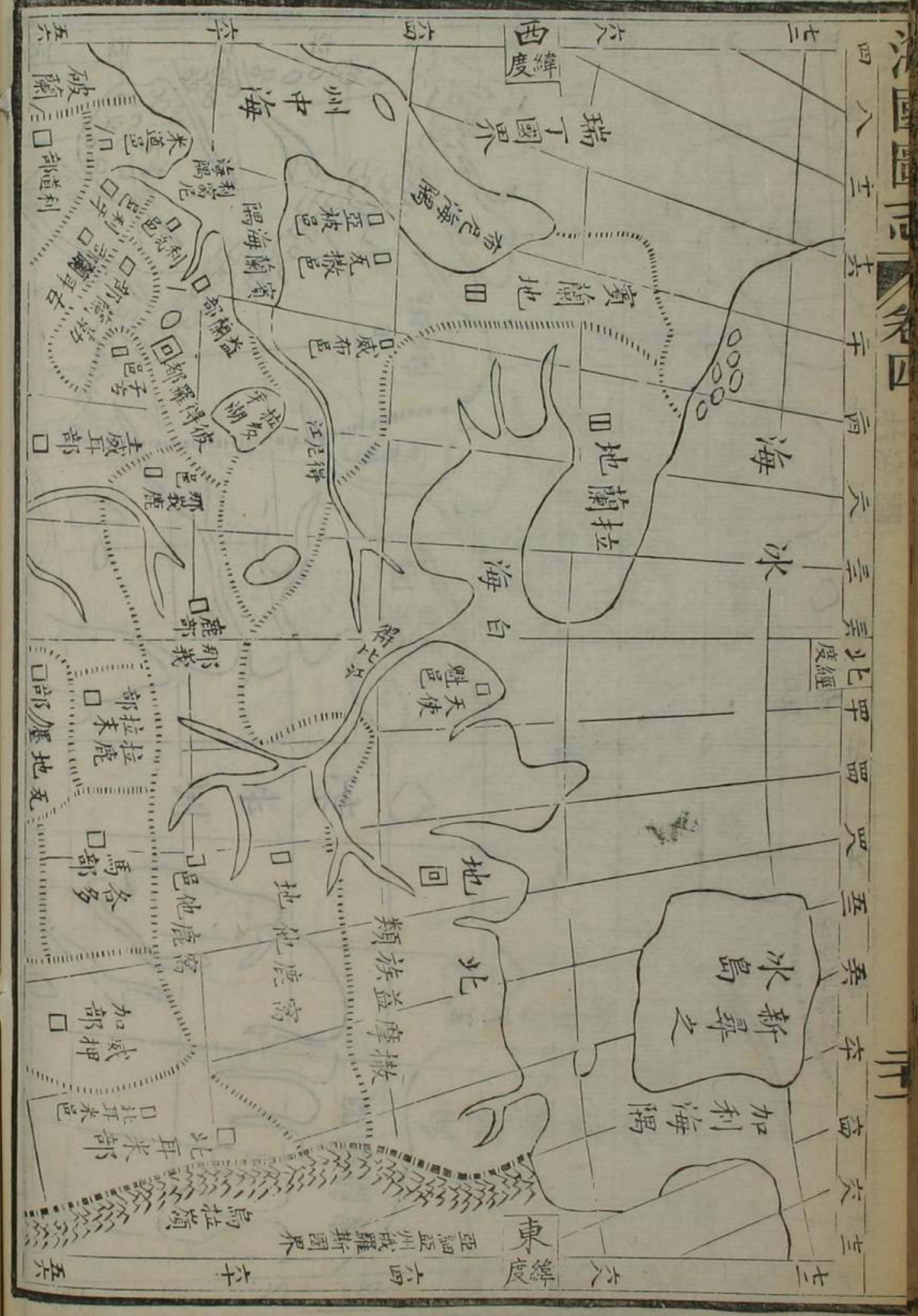
威那丁瑞



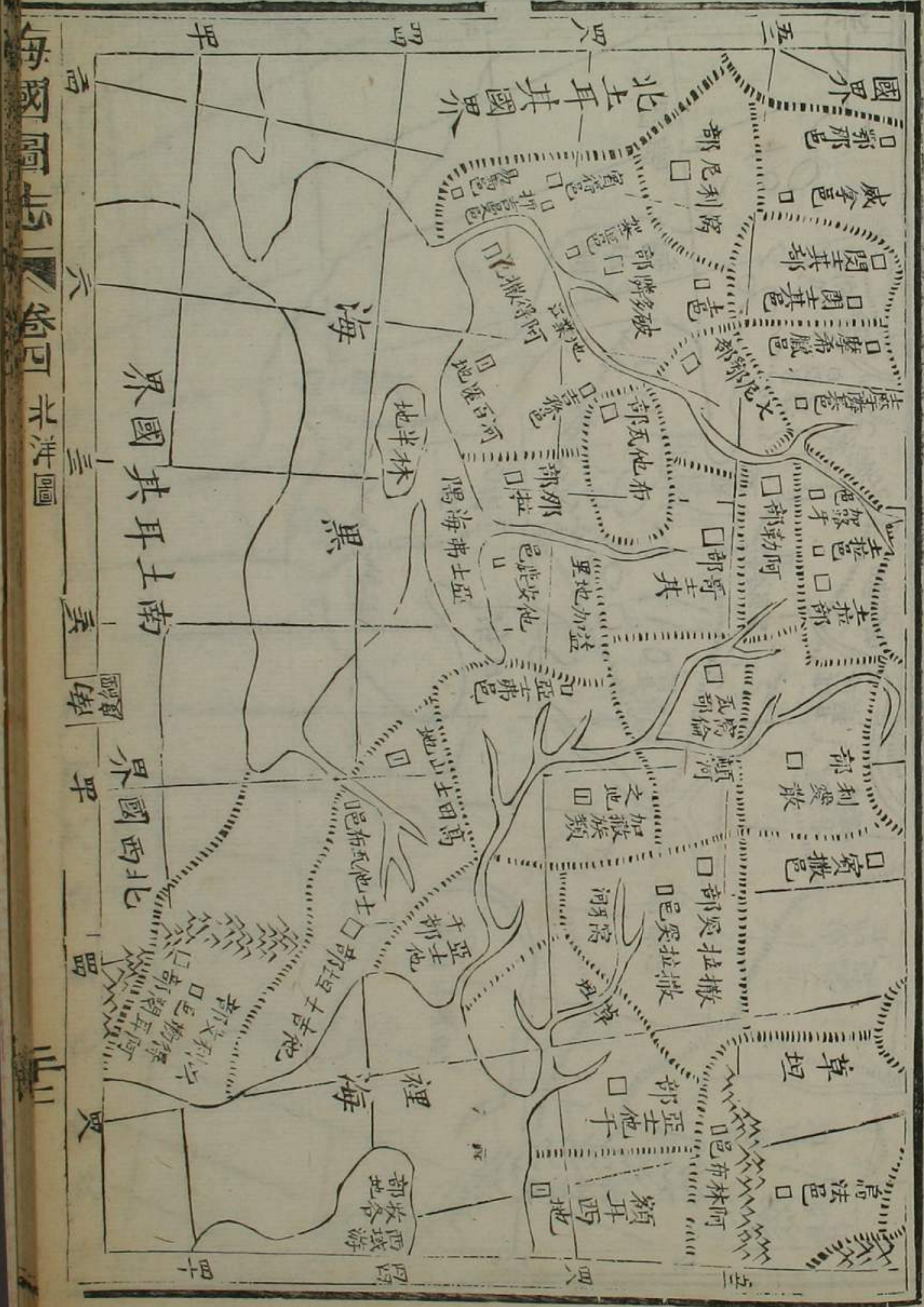
兩國合圖



屬州巴羅歐



俄羅新圖

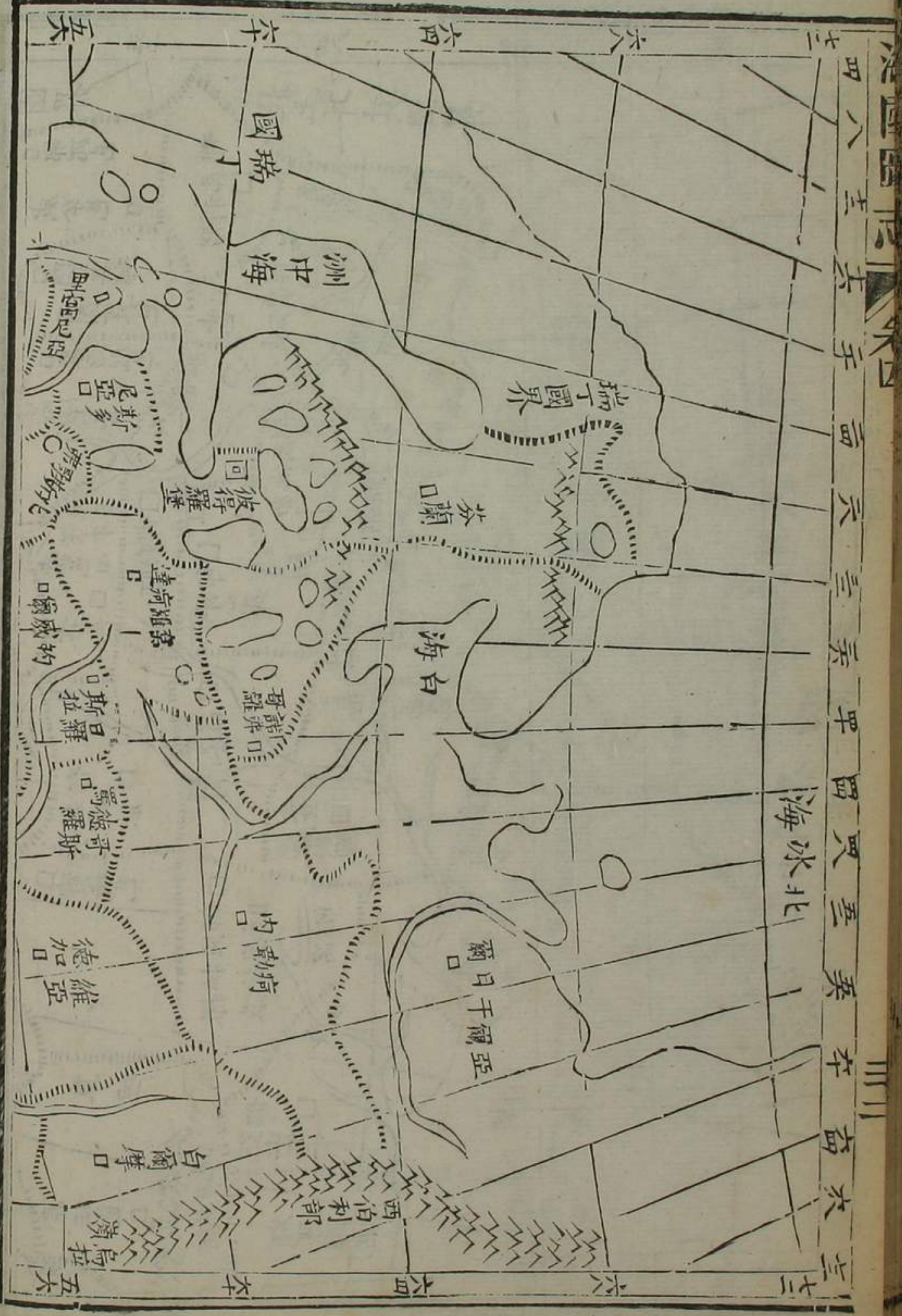


海國圖志

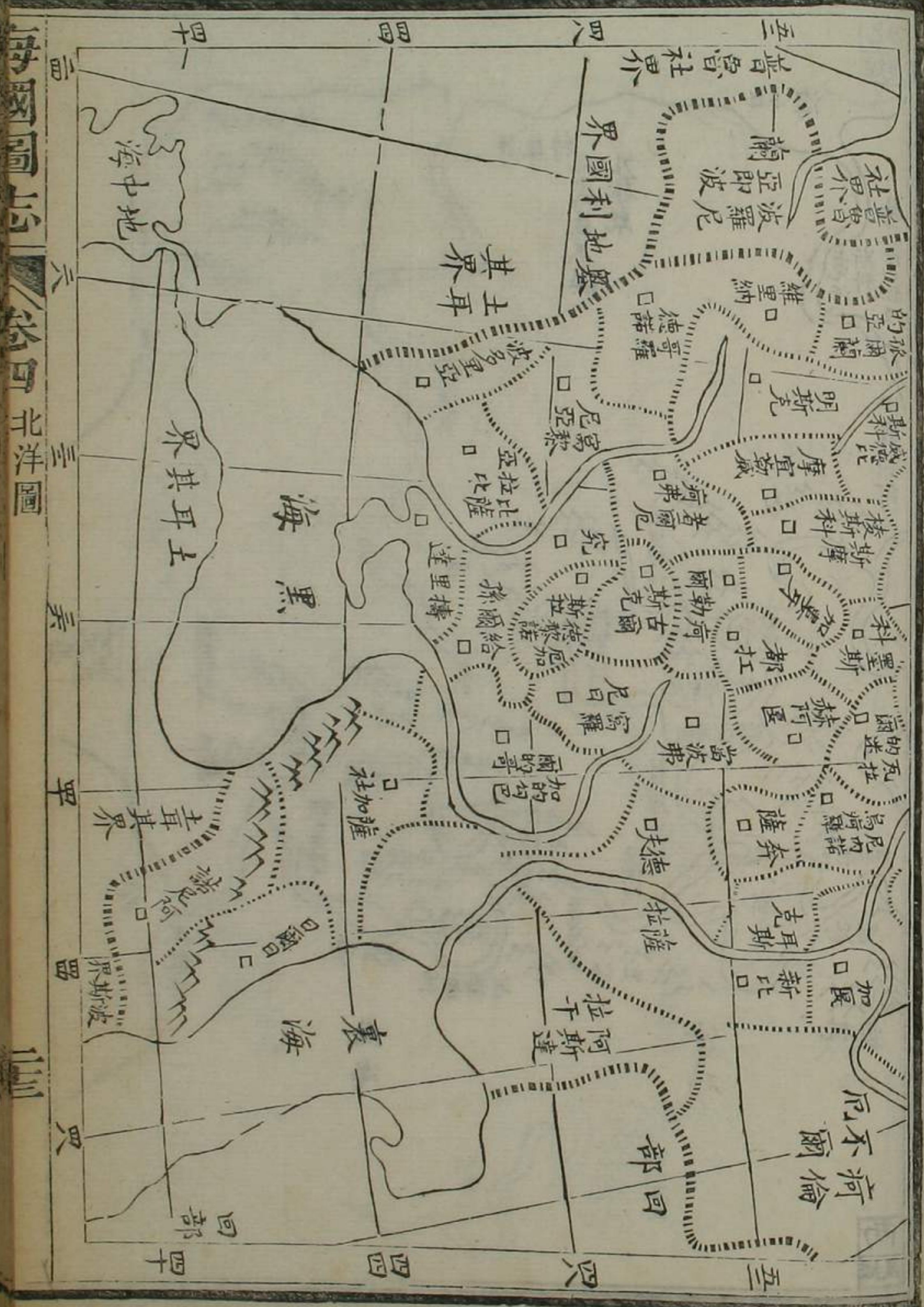
卷六

山

俄界志環瀛



羅斯西境圖

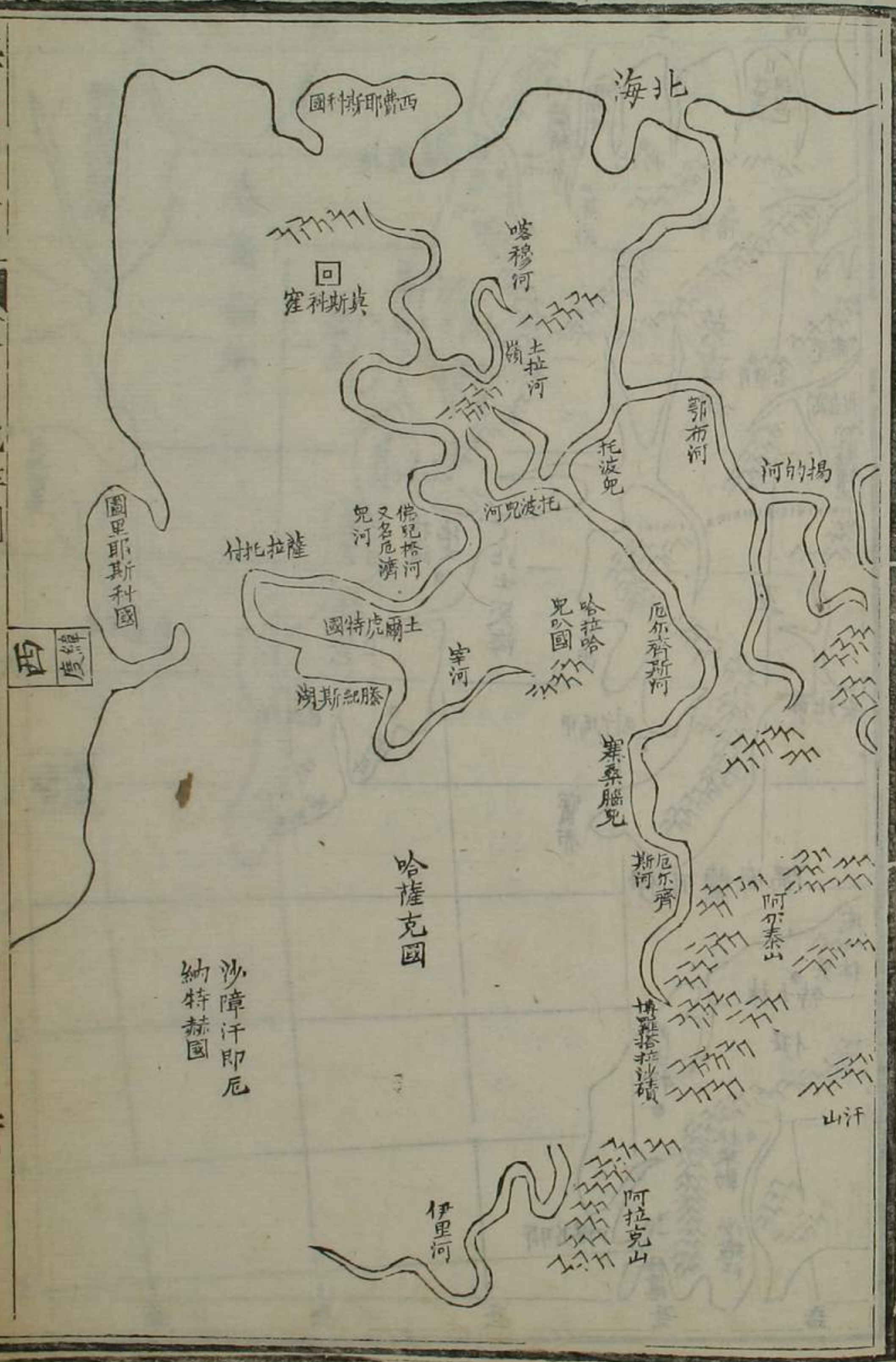


羅斯國圖

海國圖志

卷四

北洋圖

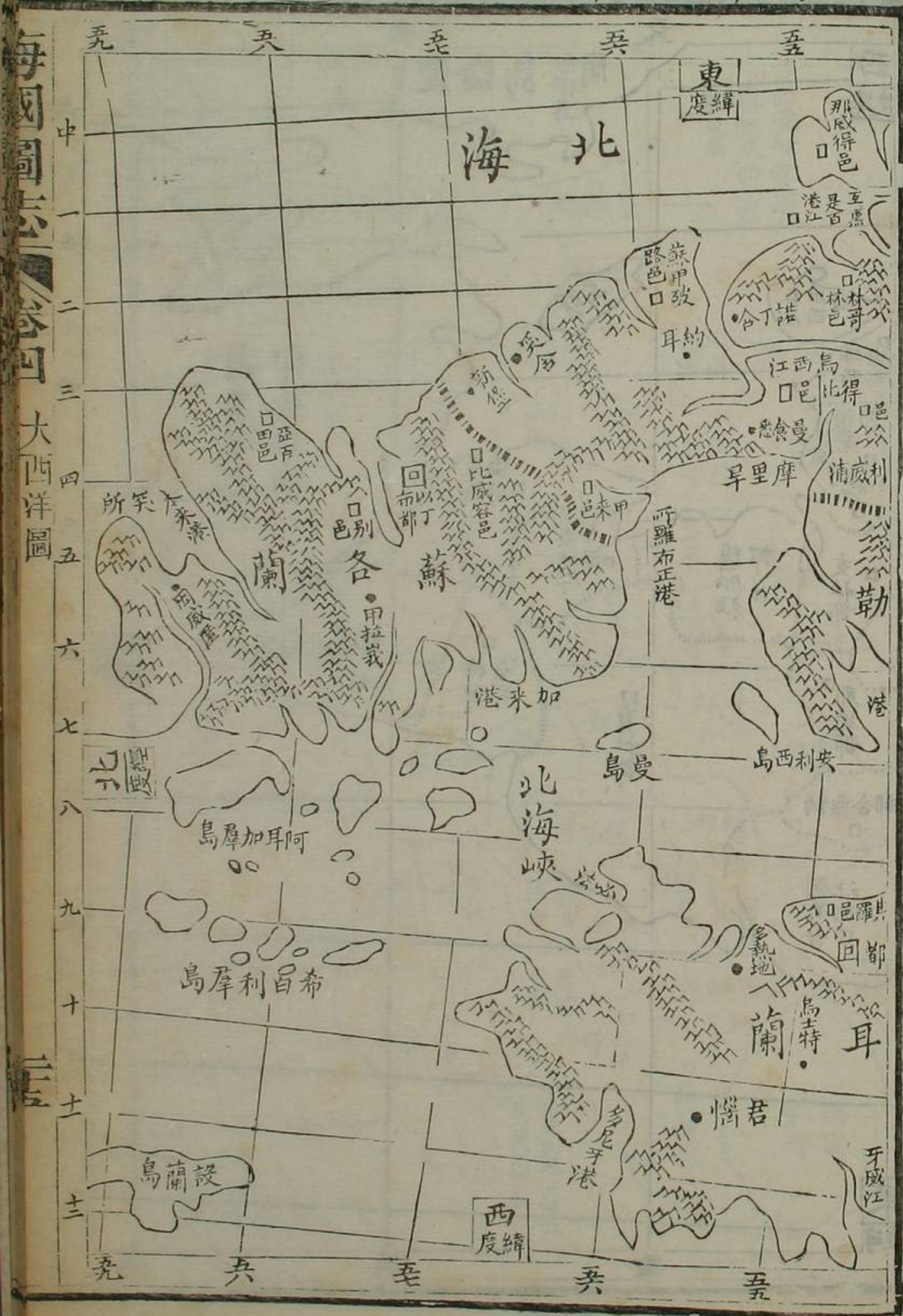


異域錄俄

海國圖志 卷四

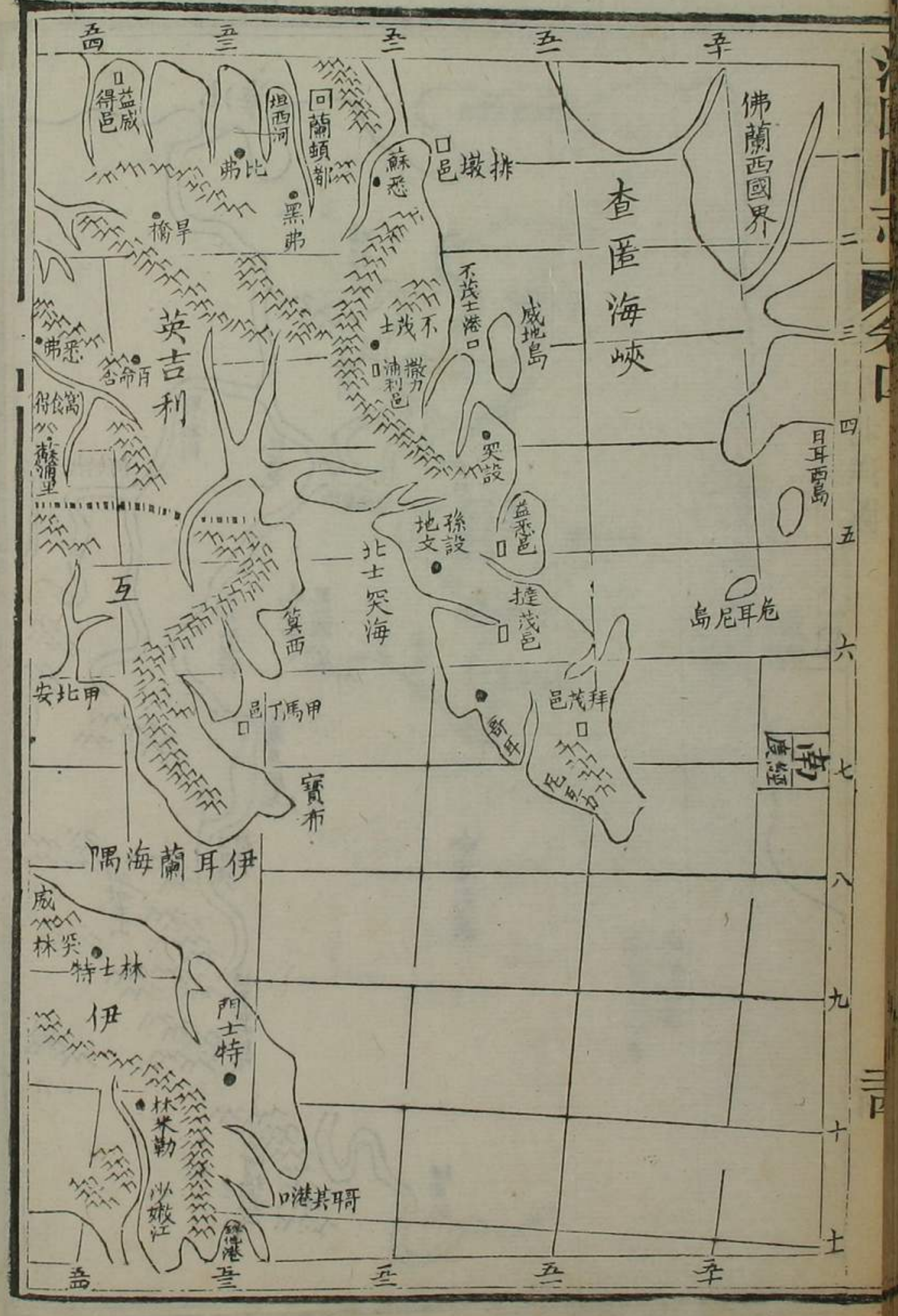


三島國合圖

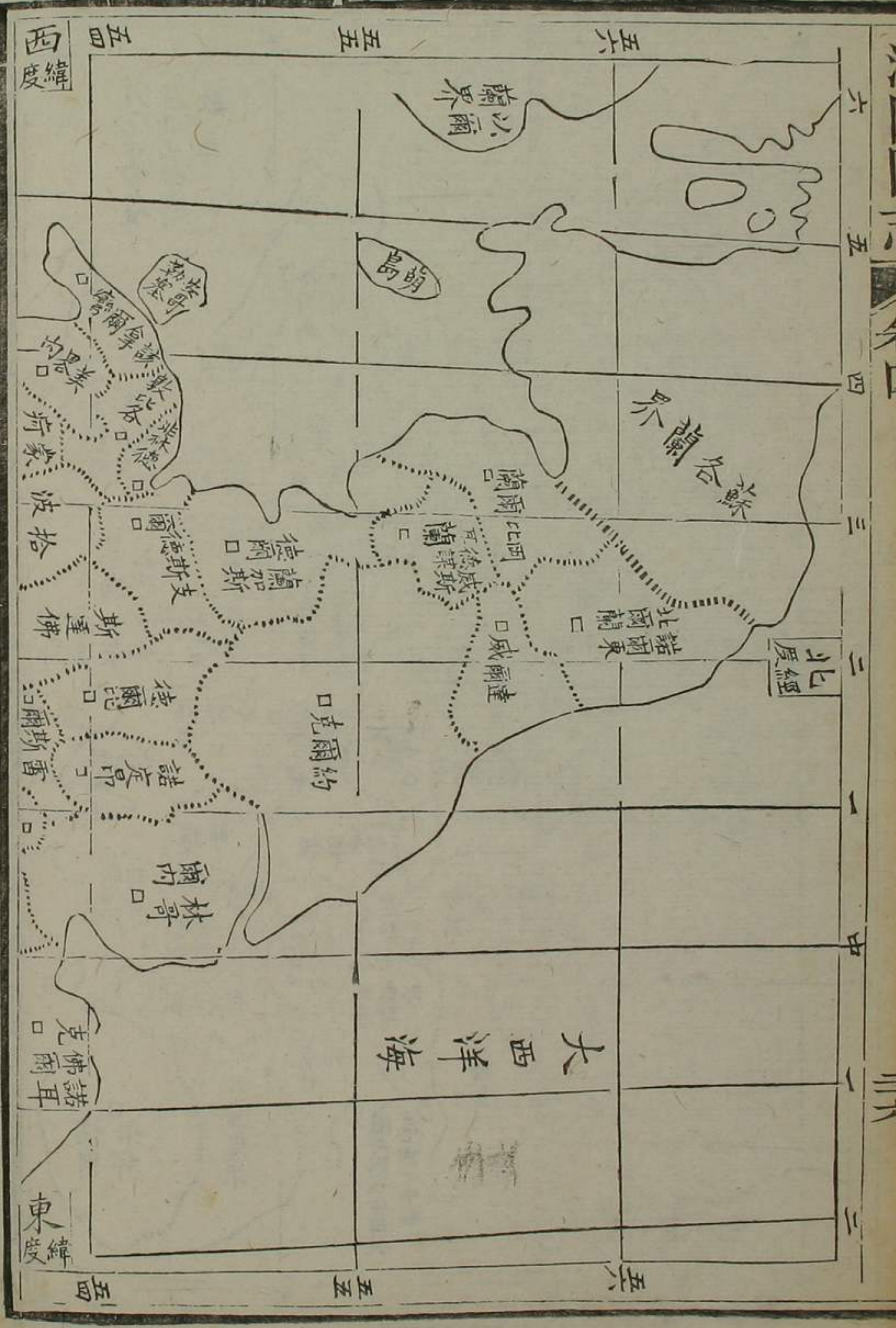


海國圖志 卷四 大西洋圖

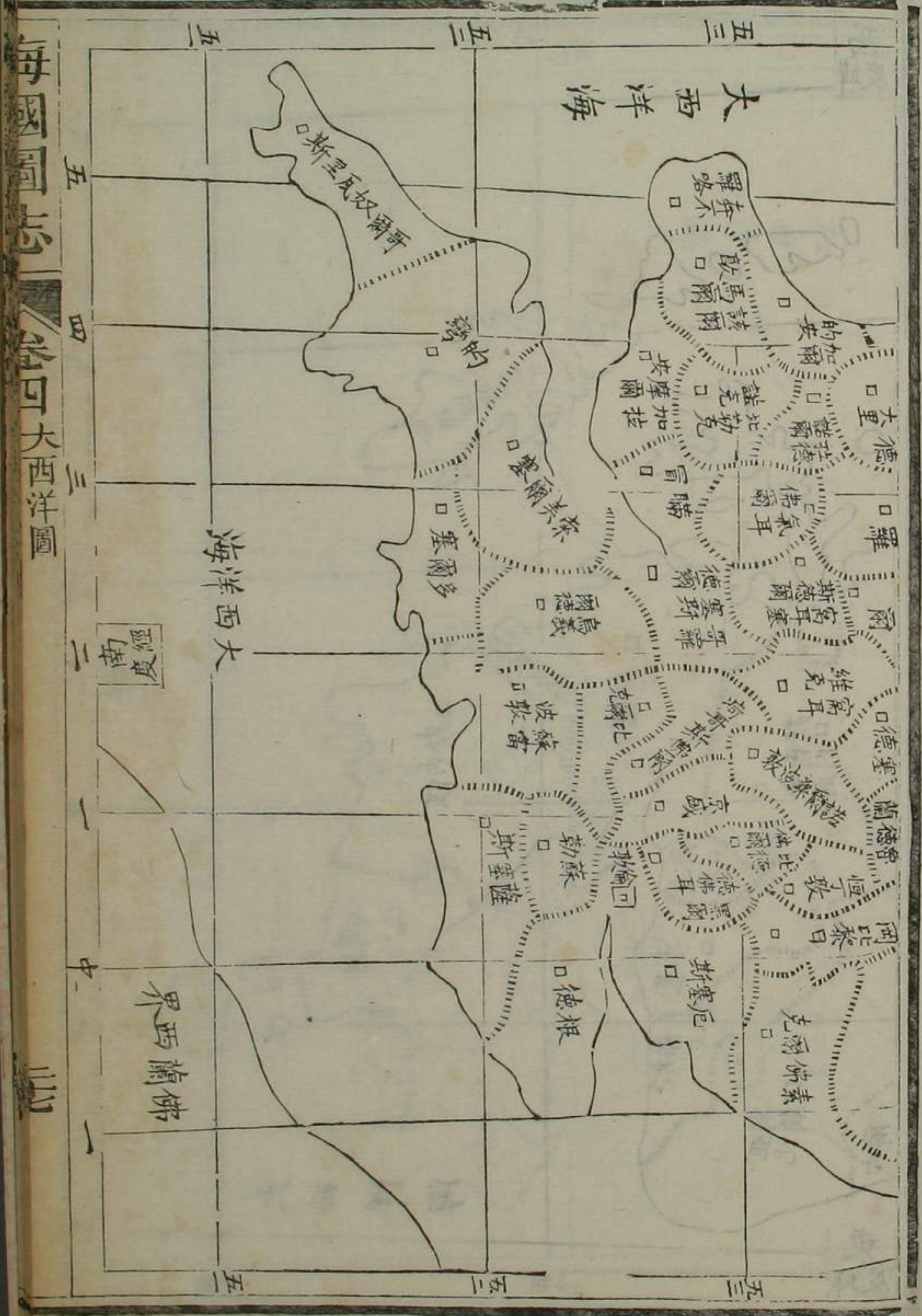
英吉利本國



瀛環志畧

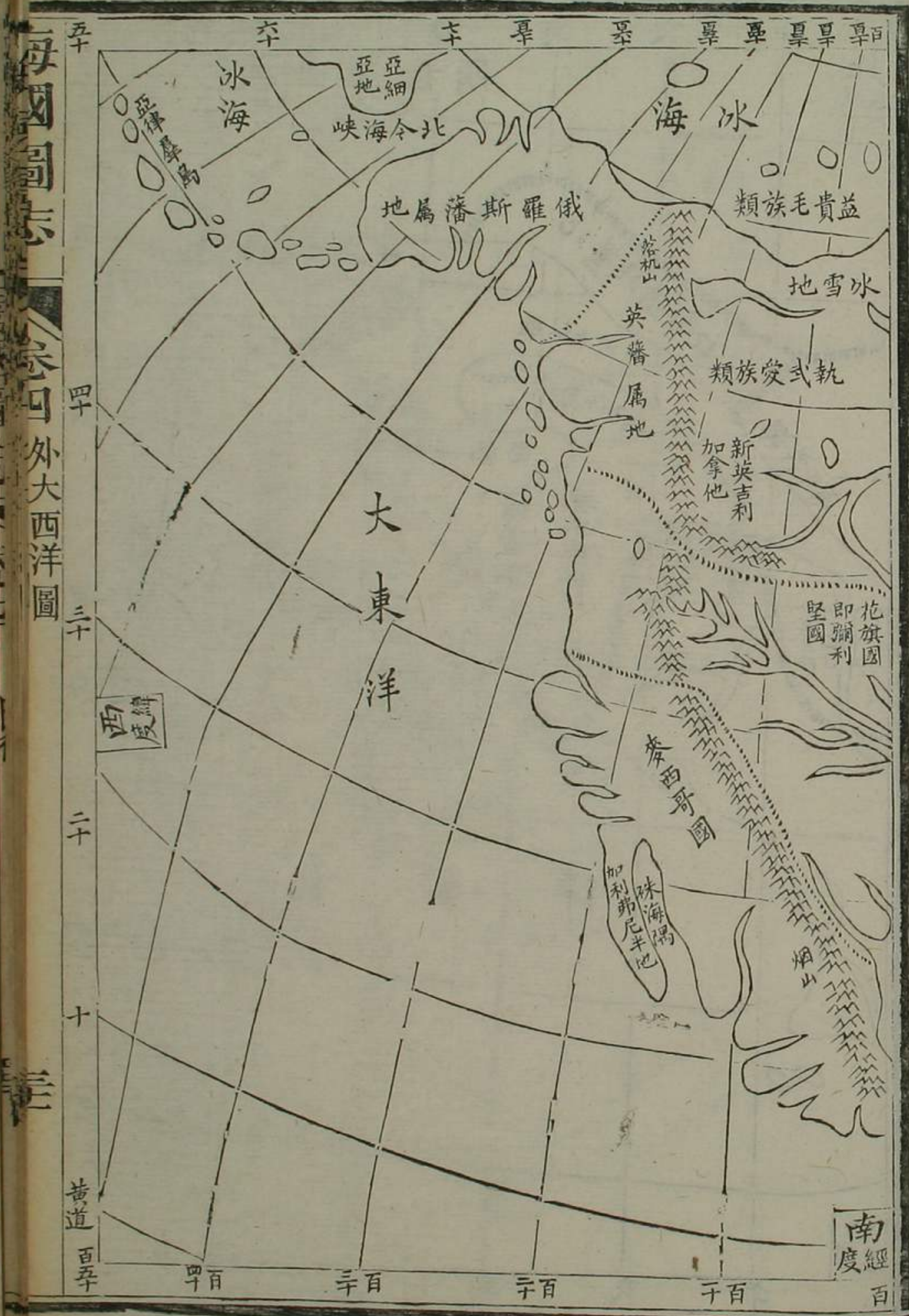


英吉利圖

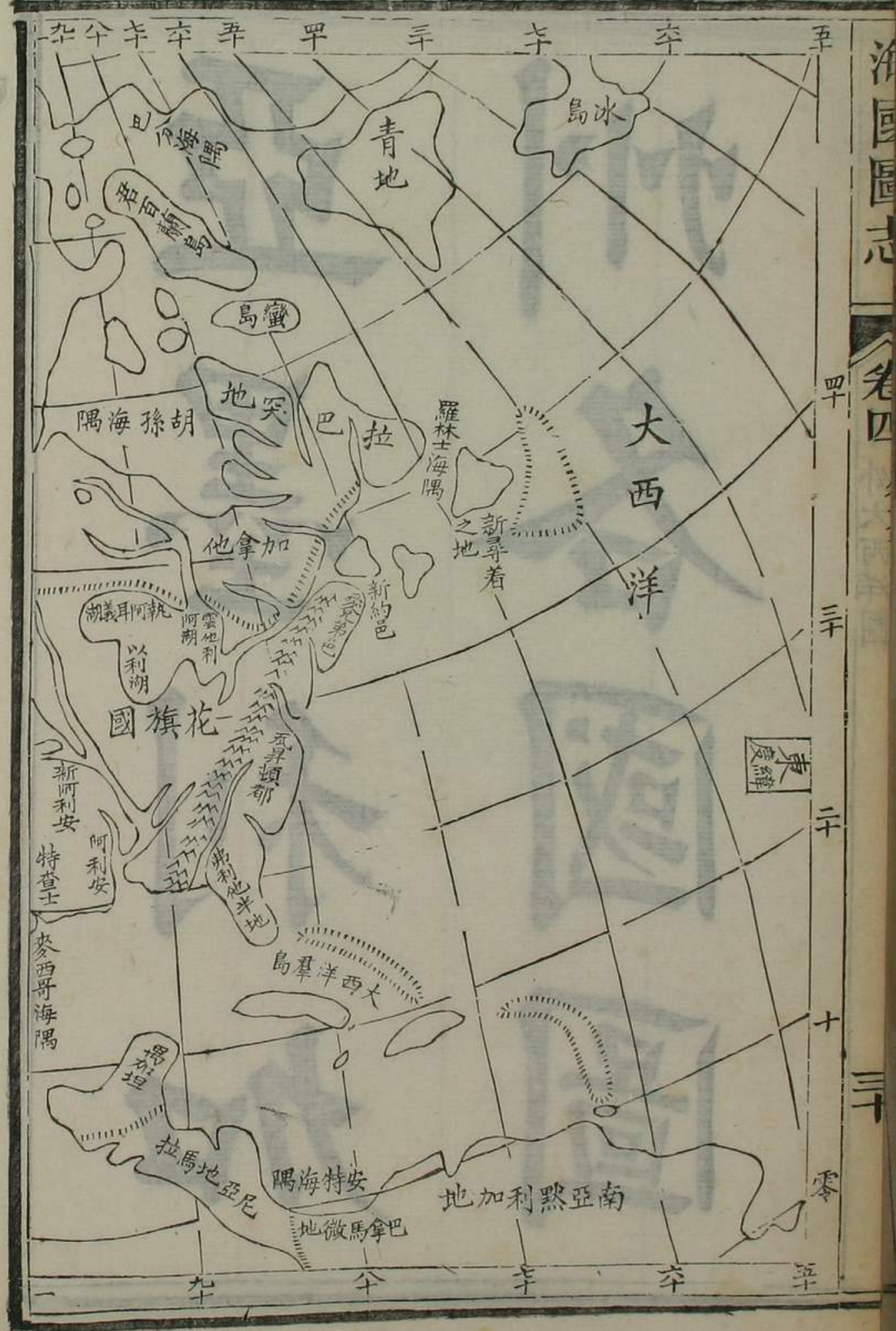


亞墨利加
州各國圖

加洲全圖



北亞默利



海國圖志

卷四 外大西洋圖

西度

三

黃道

南經

海國圖志

卷四

東度

三

零

他國東邊各部圖



每國圖志 卷四 外大西洋圖

英吉利所屬加拿



海國圖志 卷四 北極地

圖全國



堅利彌



圖全國



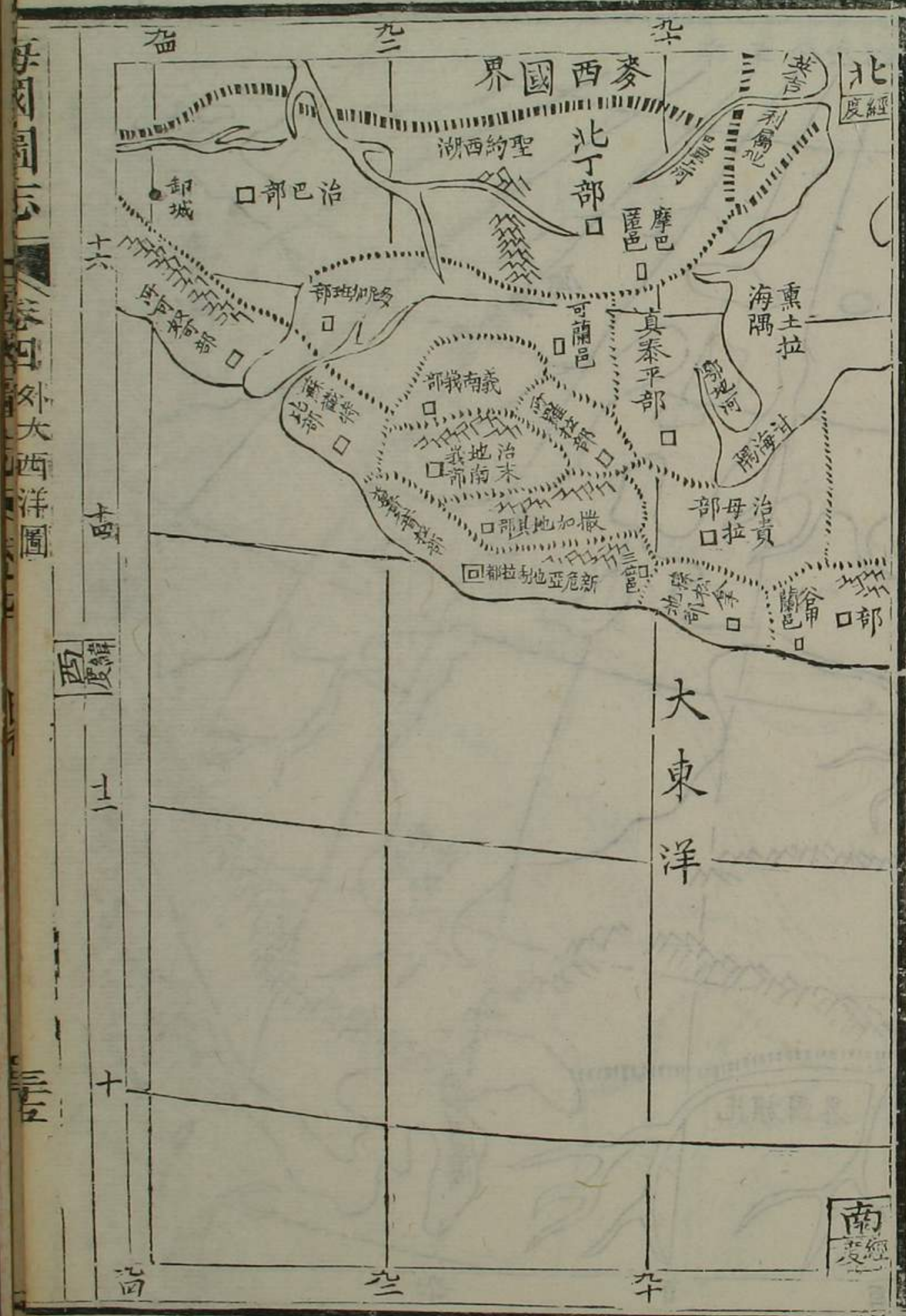
海國圖志 卷四 外大西洋圖

哥西麥

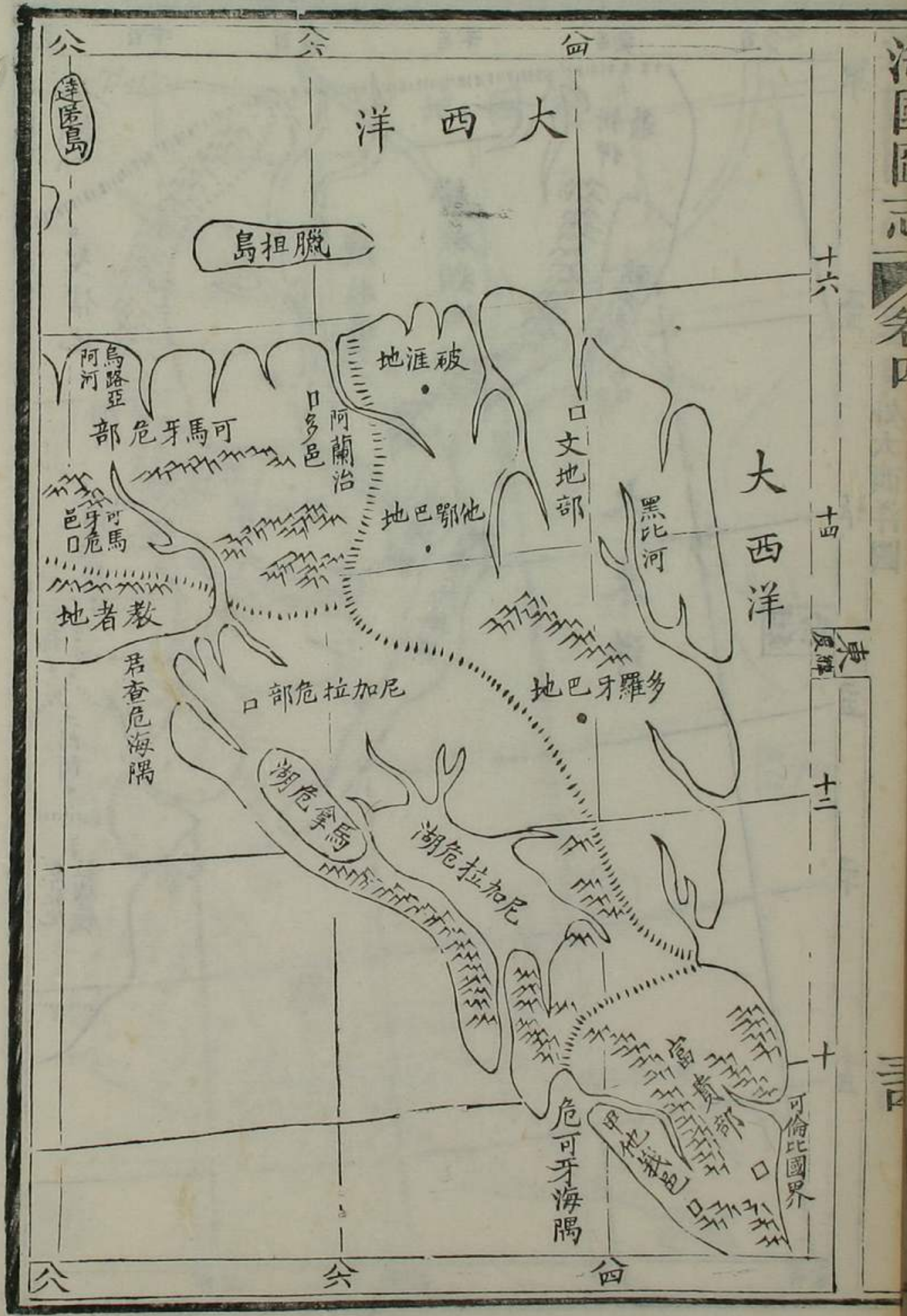


海國圖志 卷四

拉國全圖



危亞地馬



俄二國屬地圖

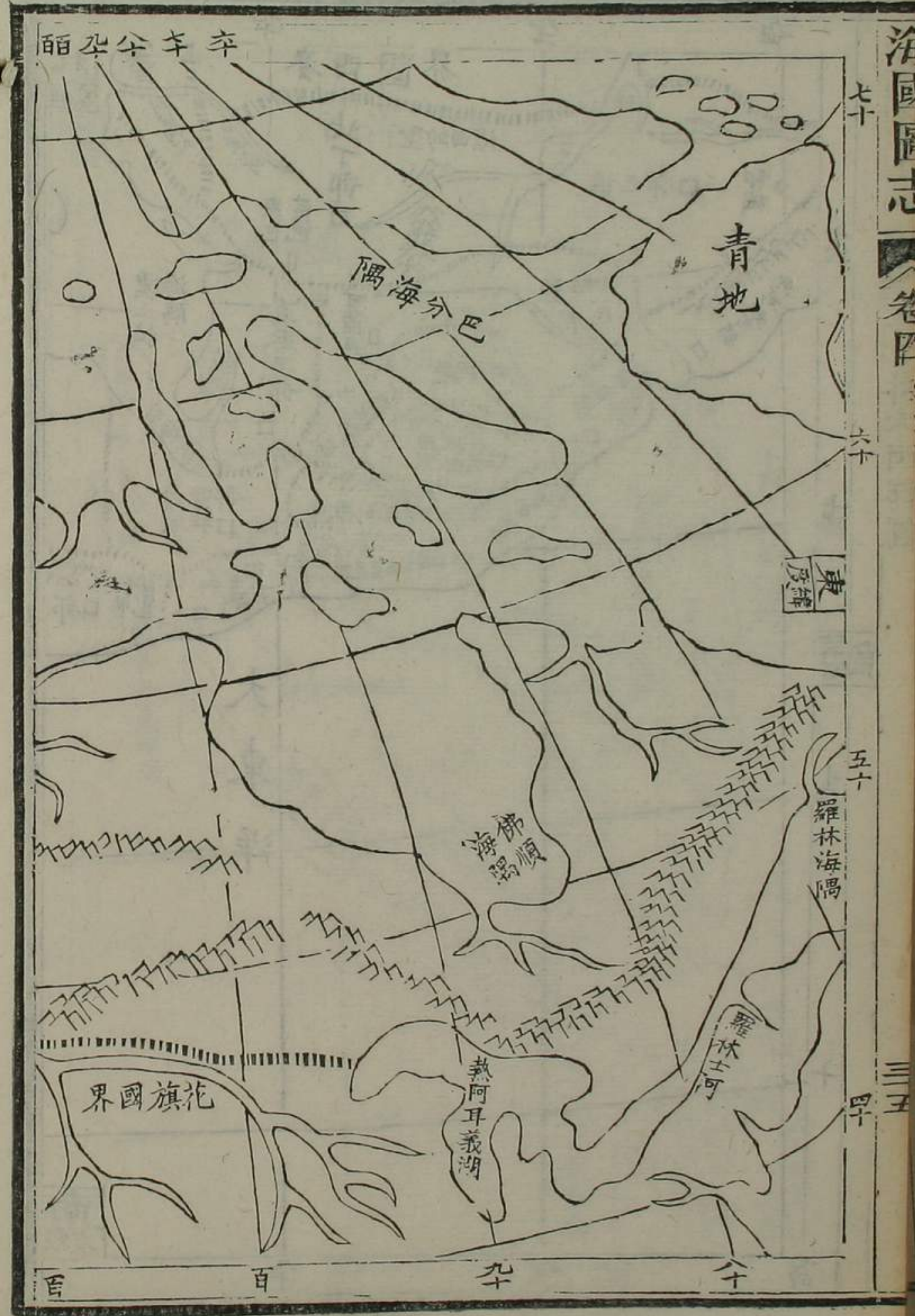


每國圖志

卷四 外大西洋圖

三

北點利加內英

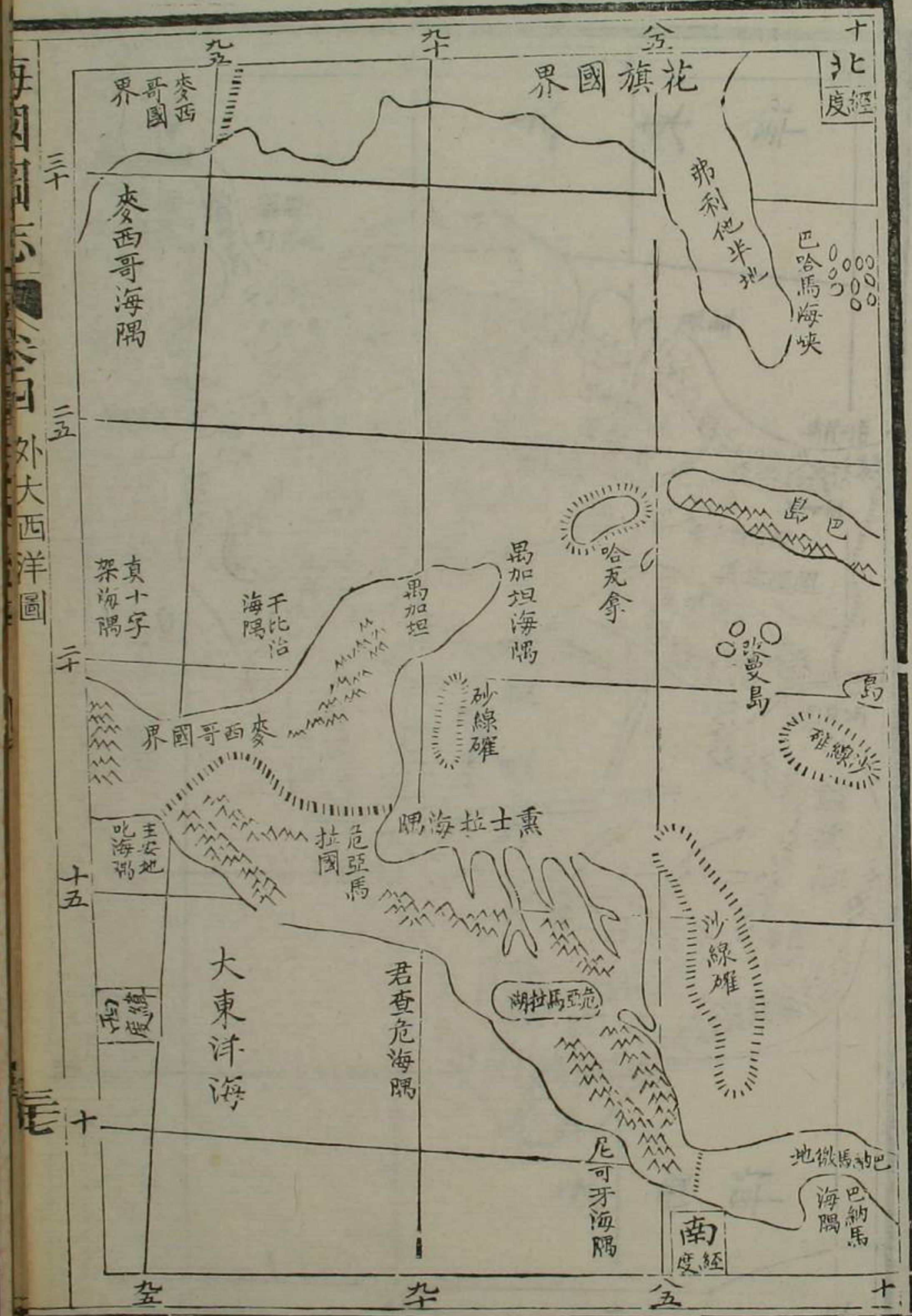


海國圖志

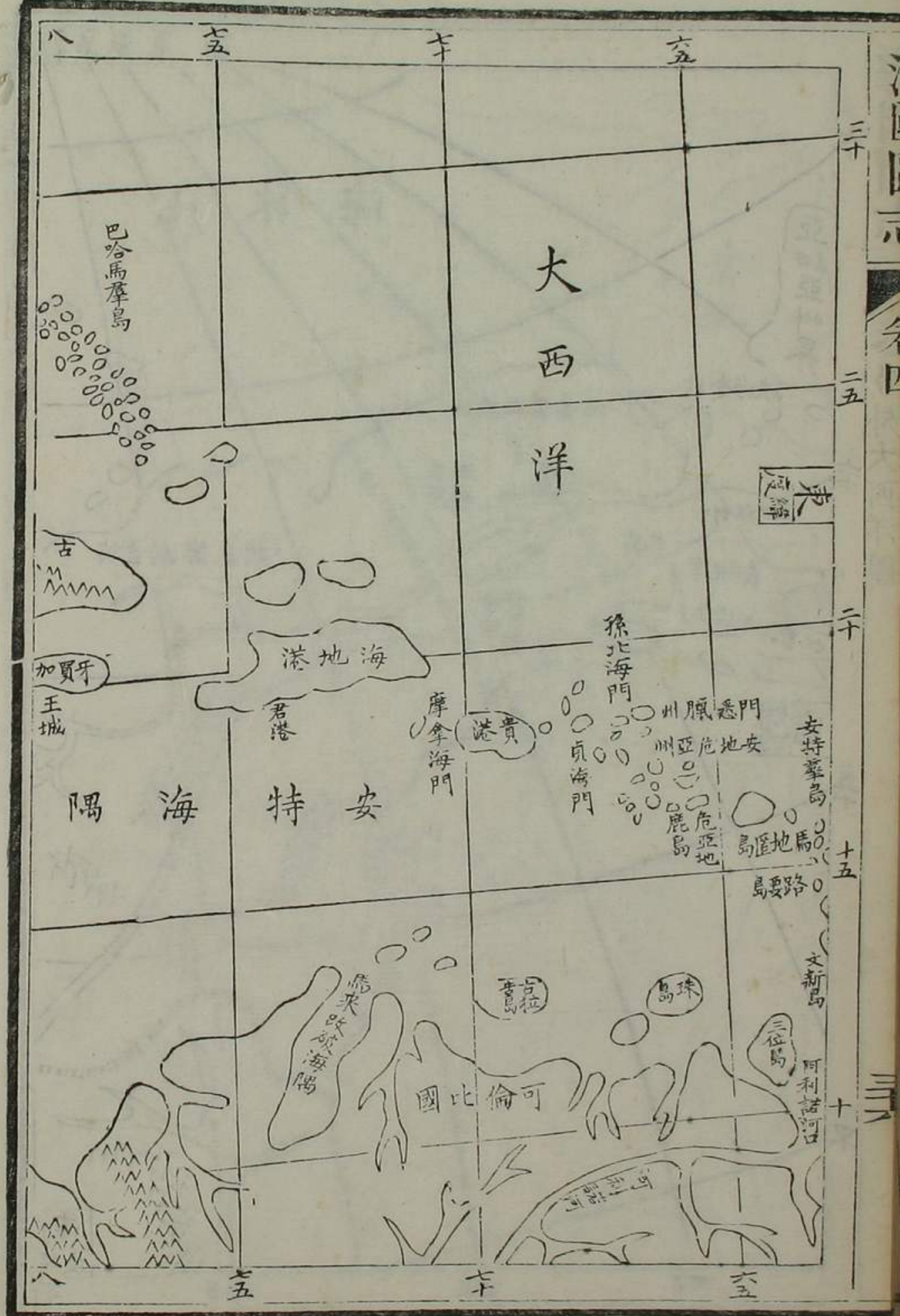
卷四

三

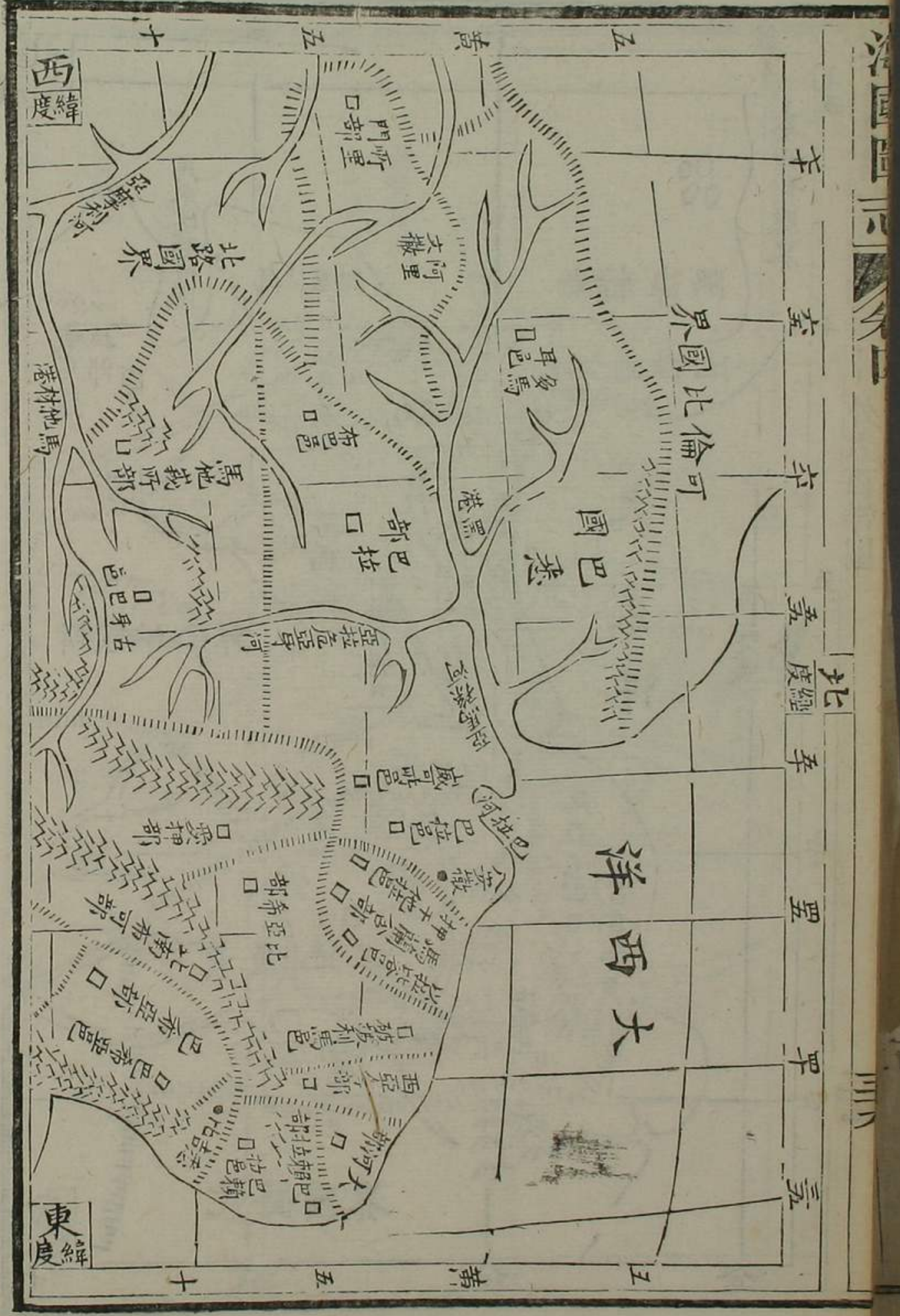
圖島各州



加利默亞



巴 恩



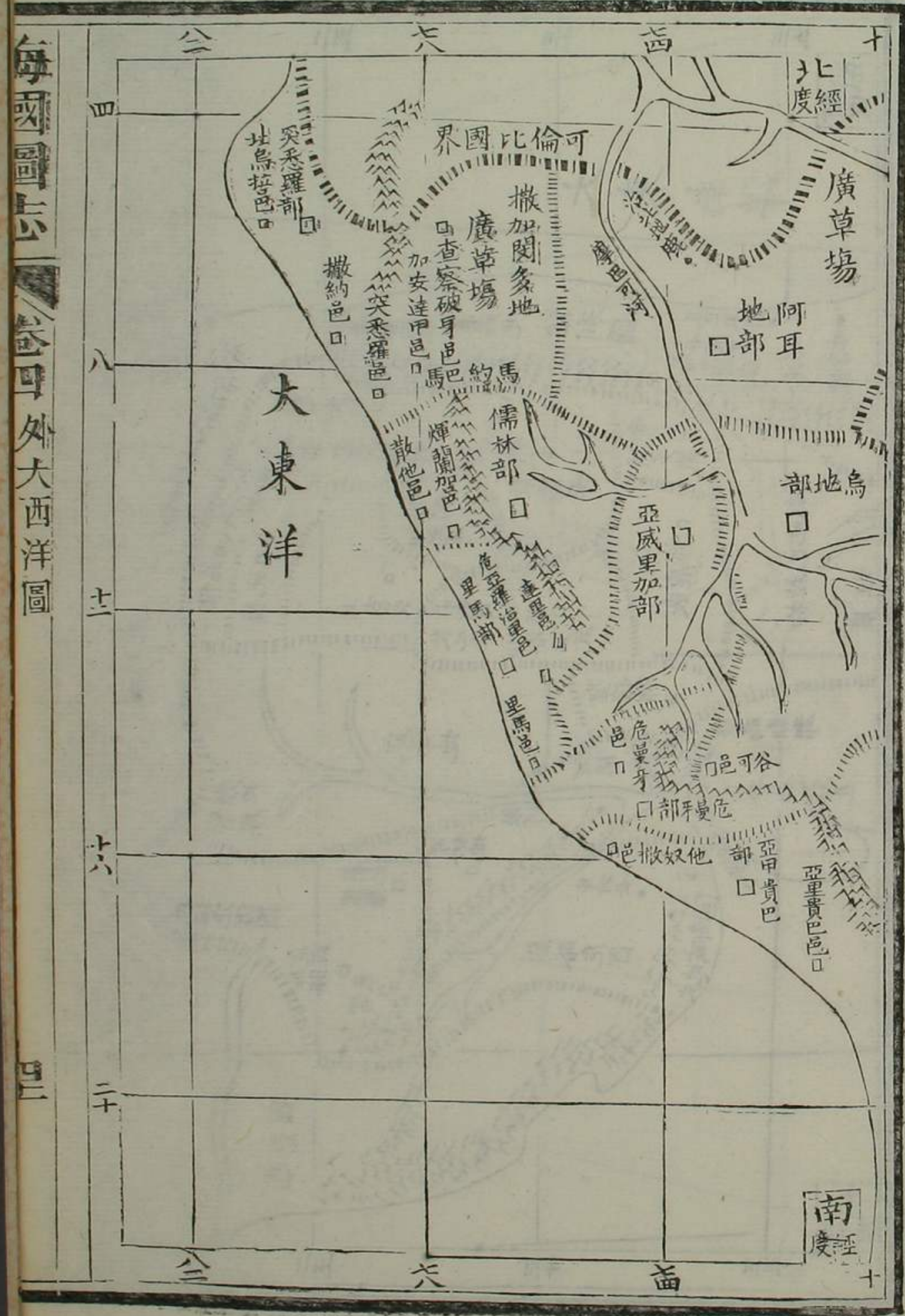
國 圖



每圖圖示 卷四外大西洋圖

四

威爾兩國圖

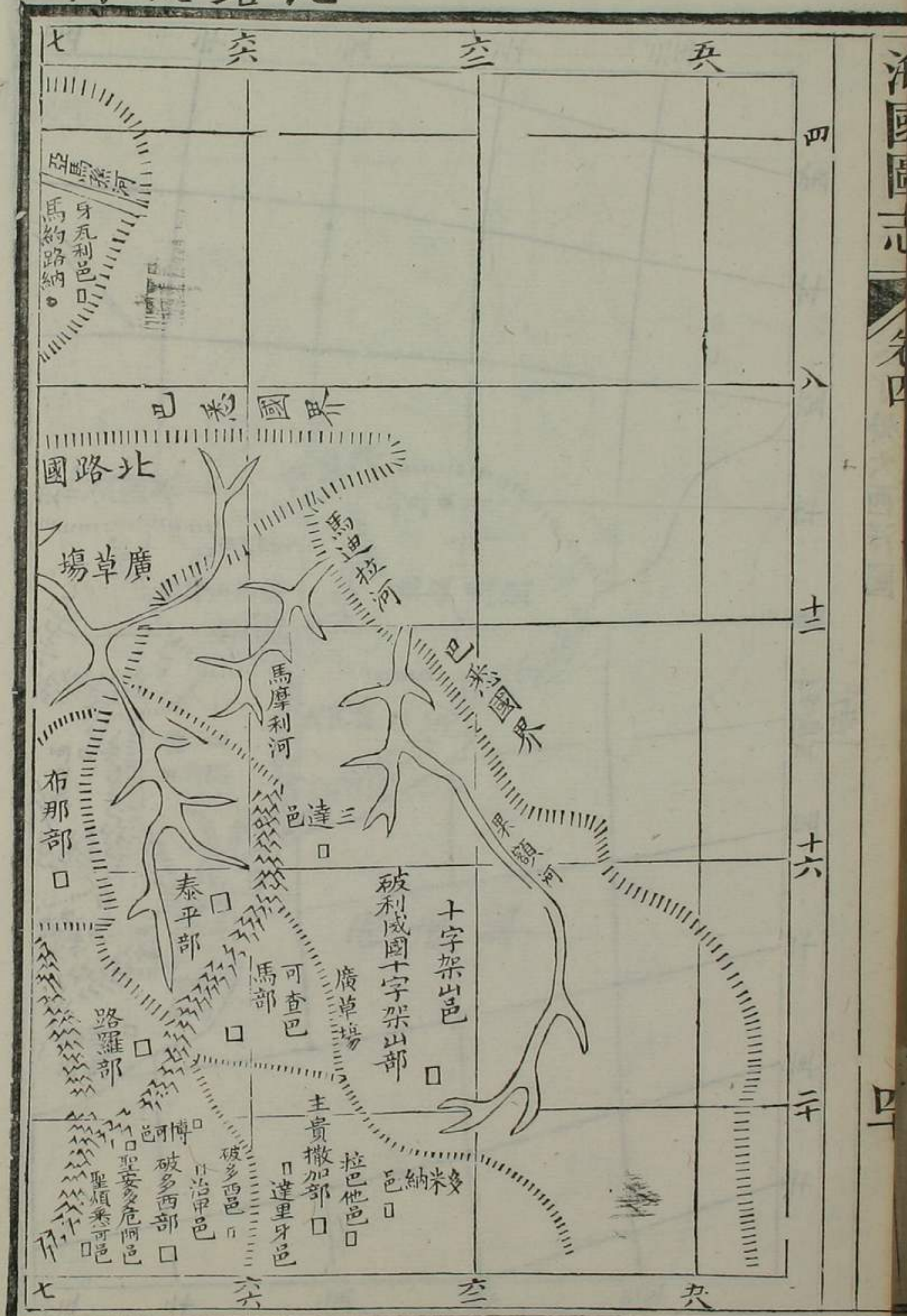


海國圖志

卷四 外大西洋圖

四

北破路利

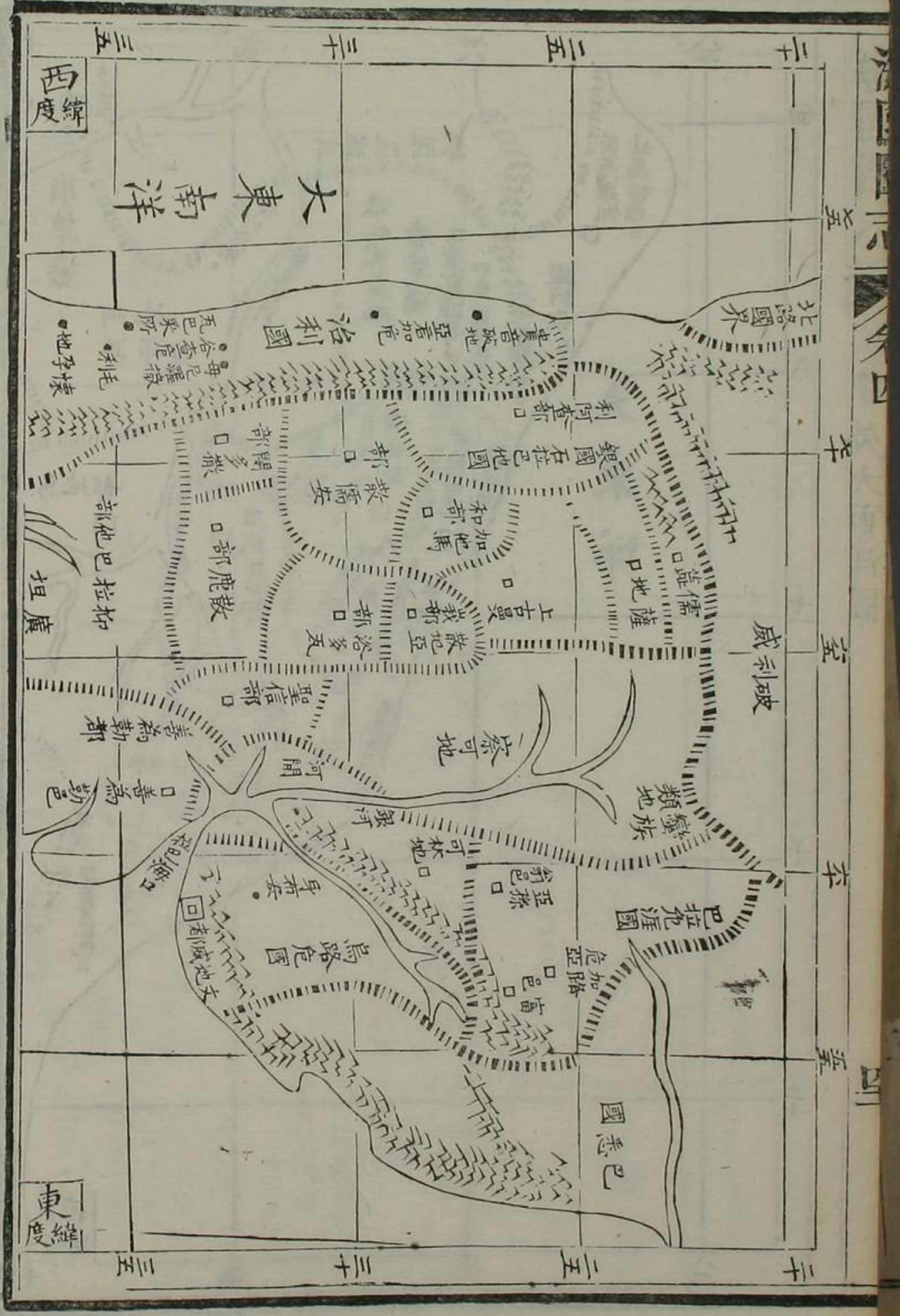


海國圖志

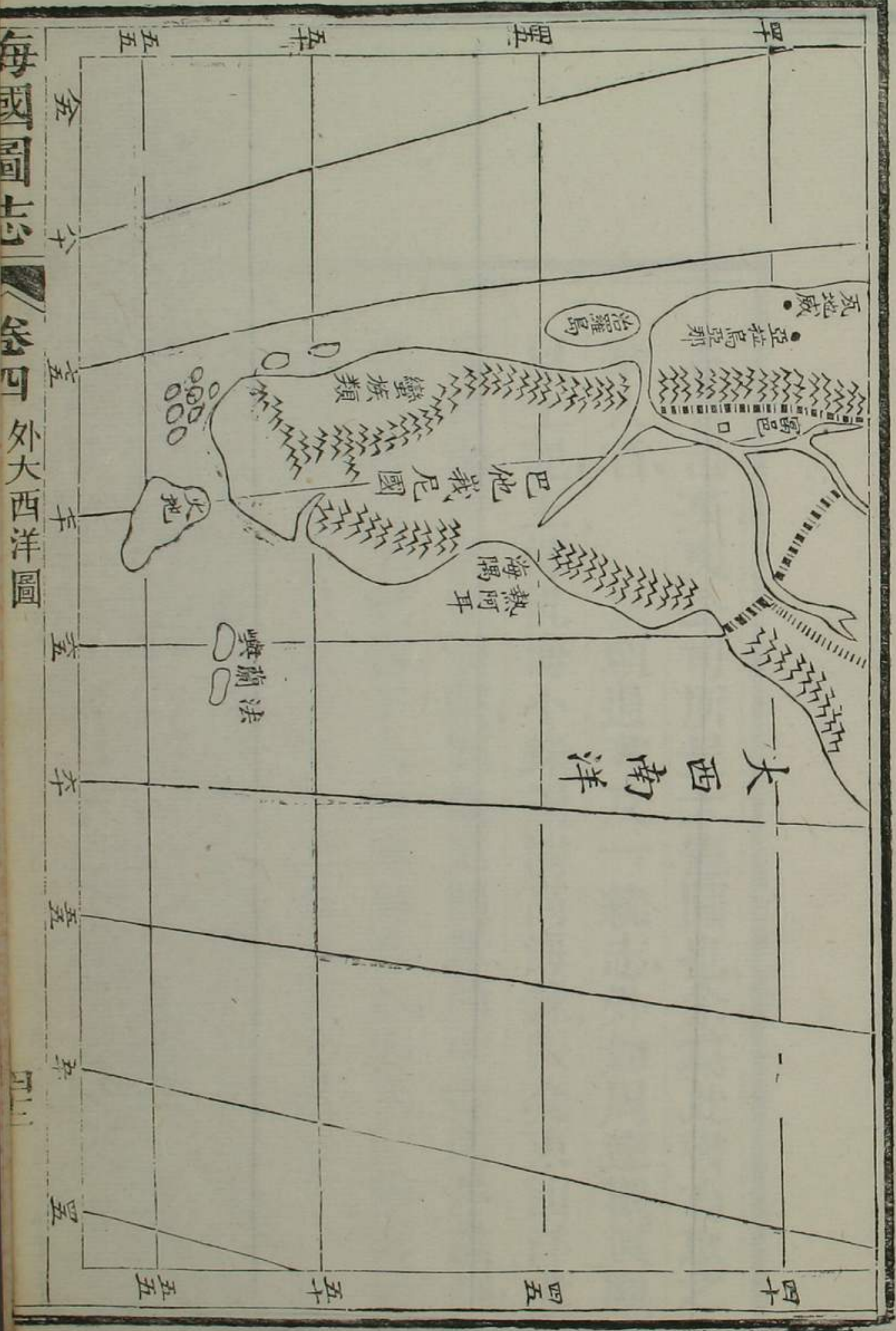
卷四

四


利加利州南方



五國合圖



海國圖志 卷四 外大西洋圖



右香港英夷公司所呈大憲圖也，余纂此書有取之
 華人者。皇朝通考及一統志，外如周達觀真臘
 風土記、王恽汎海小錄、謝清高海錄、張奕東西洋考、
 黃衷海語、師範滇繫、劉健庭聞錄、顏斯綜南洋蠡測、
 黃可垂呂宋紀畧、王大海海島逸志、郁永河裨海紀
 遊、張汝楫澳門紀畧、陳倫炯海國聞見錄、七十一西
 域聞見錄、徐繼畲瀛環志畧、葉鍾奇英吉利夷情紀
 畧、有取之夷人者、艾儒畧職方外紀、南懷仁坤輿圖
 說、美利加人培端之平安通書、英人禕理哲之地球

圖說馬禮遜之外國史畧歐羅巴人馬吉斯之地理備考美理哥人高理文之美理哥國志澳門人之每月統紀傳及天下萬國地理全圖集四洲志貿易通志諸書皆世所罕見葺而錄之旨則數千稿凡三易畧舉其目以眎有徵惟此圖乃廣州府經歷婺源程承訓所摹飾以五色因取以冠是書之首斯純乎以夷人譚夷地也



