

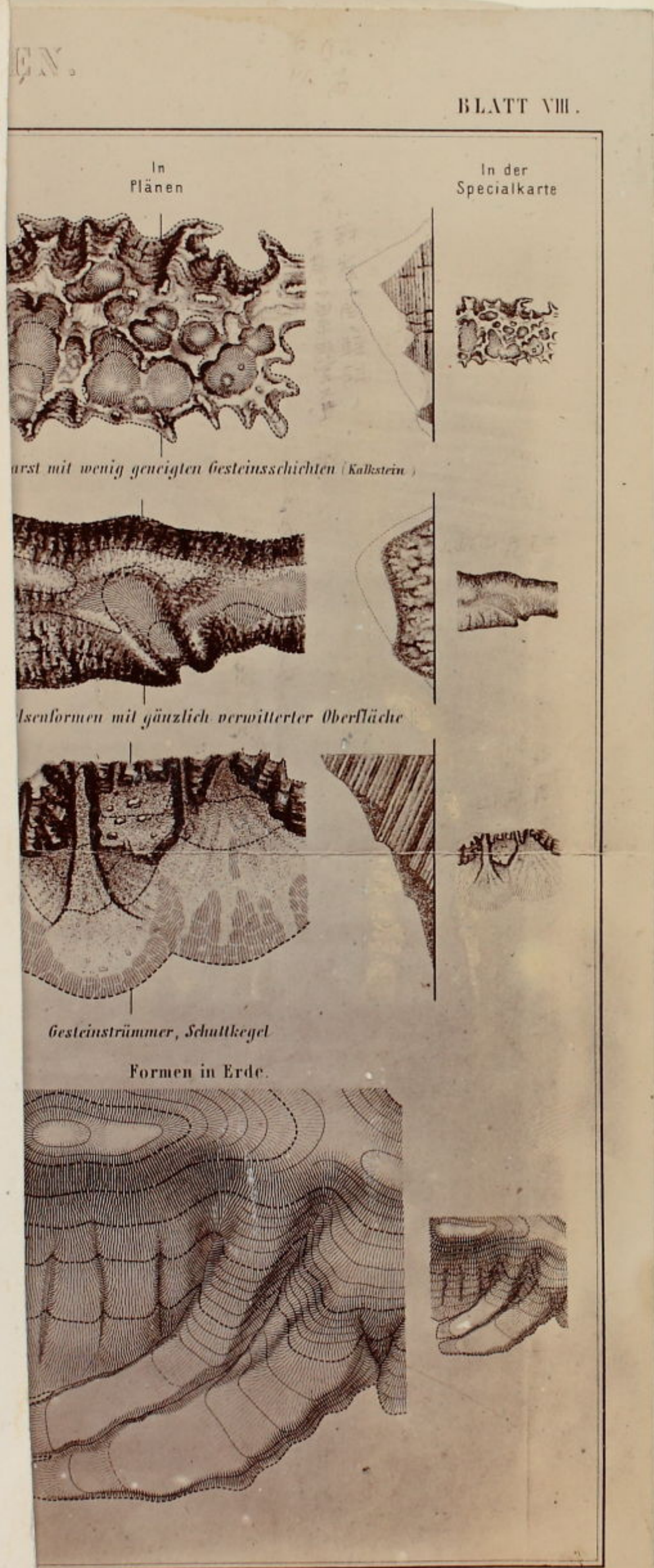


神皇正統記

特別  
2938  
1



式圖國境



2938  
1

本邦地理製圖法の祖光

澳國博覽會紀念品展覽會出品謝狀

東京市芝區三田四國町

岩橋章山

故教章氏彼地ニ於テ傳習用ニ供セル歐洲ノ銅鋼版電氣銅版及自畫數種ハ特ニ温故ノ旨ニ適スルノミナラス傳習技術ノ練達ヲ見當時ヲ相像スルニ足ル就中地理製圖法ノ如キハ本邦ニ輸致セル嚆矢ト謂フヘク其效亦顯著ナリトス茲ニ此狀ヲ贈リ以テ出品ノ謝意ヲ表ス

明治三十一年十二月二十五日

元澳國博覽會總裁

正二位勳一等伯爵 大隈重信


元澳國博覽會副總裁

從二位勳一等伯爵 佐野常民

澳國博覽會紀念品展覽會章

昭和四年六月十日寄  
岩橋章山氏贈

2938  
1



本邦地理製圖法の祖光

澳國博覽會紀念品展覽會出品謝狀

東京市芝區三田四國町

岩橋章山

故教章氏彼地ニ於テ傳習用ニ供セル歐洲ノ銅鋼版電氣  
銅版及自畫數種ハ特ニ温故ノ旨ニ適スルノミナラス傳  
習技術ノ練達ヲ見當時ヲ相像スルニ足ル就中地理製圖  
法ノ如キハ本邦ニ輸致セル嚆矢ト謂フヘク其效亦顯著  
ナリトス茲ニ此狀ヲ贈リ以テ出品ノ謝意ヲ表ス

明治三十一年十二月二十五日

元澳國博覽會總裁

正二位勳一等 伯爵 大隈重信

元澳國博覽會副總裁

從二位勳一等 伯爵 佐野常民

澳國博覽會紀念品展覽會章



昭和四年六月十日  
岩橋章山氏贈

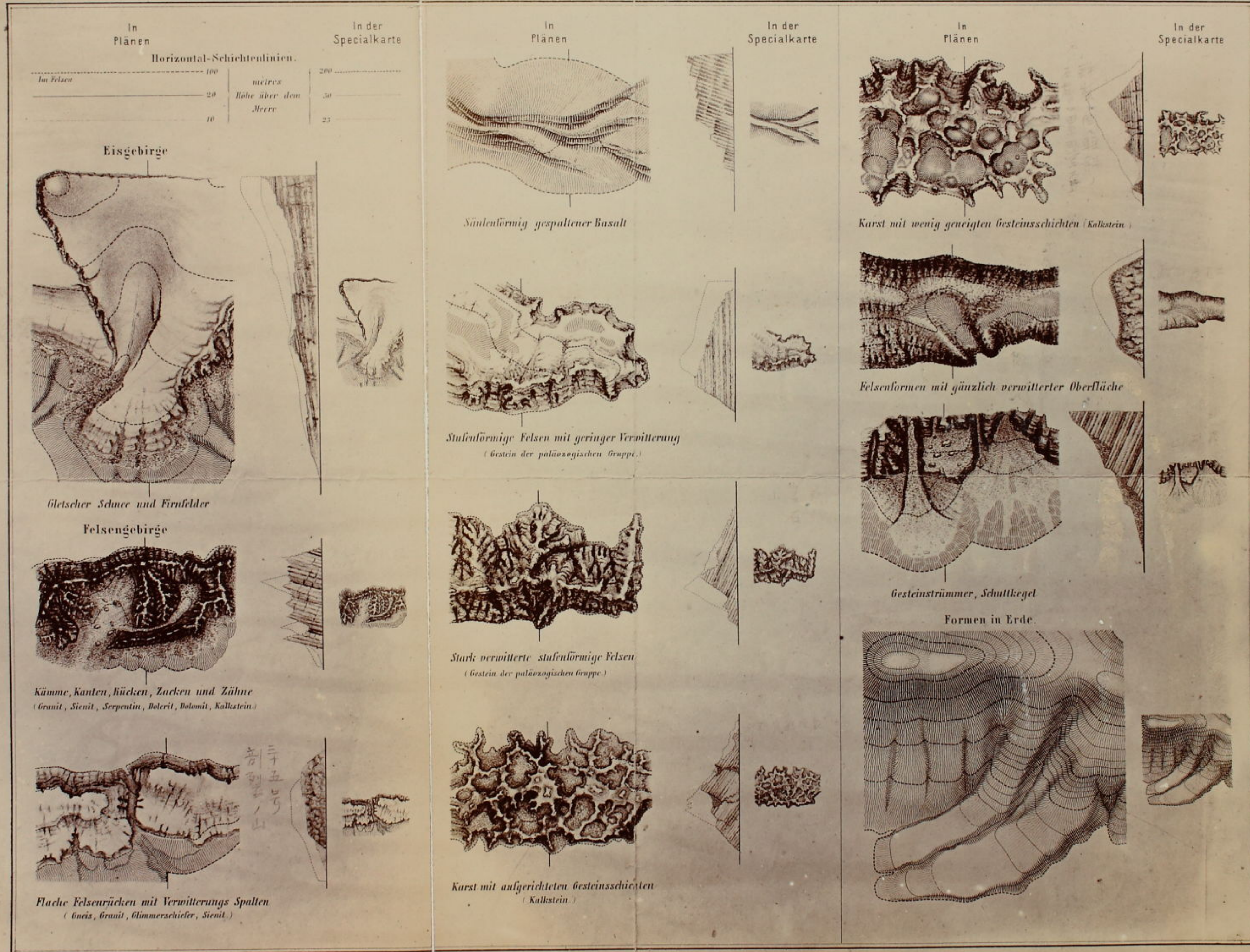




式圖國壤

DARSTELLUNG DER TERRAIN FORMEN.

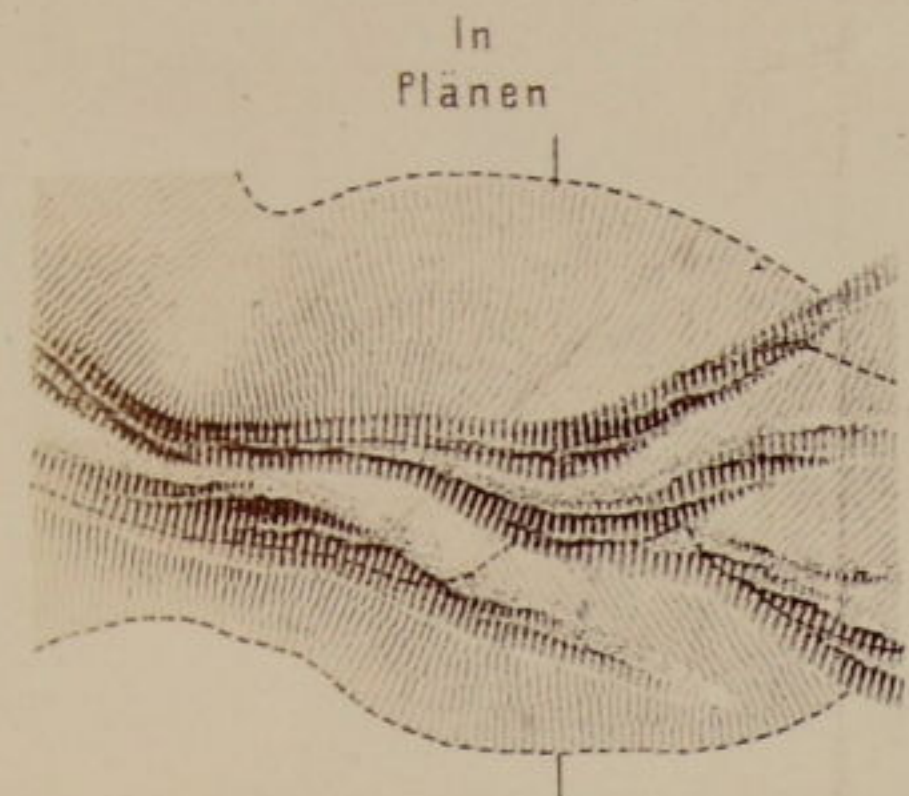
BLATT VIII.



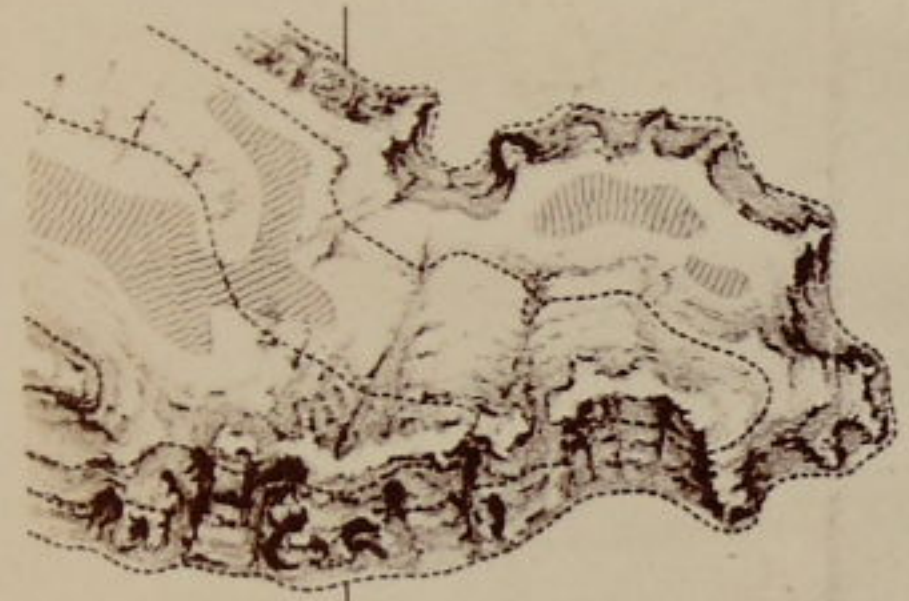
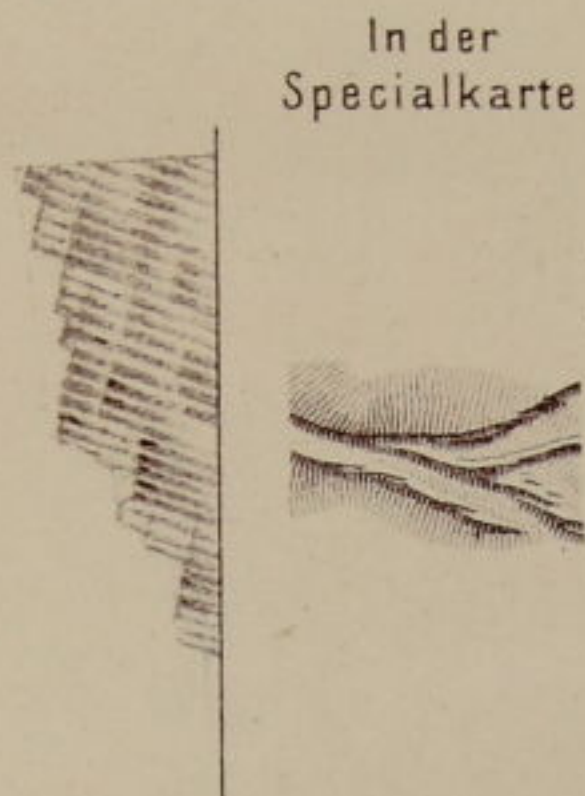
# 式圖國壤

STELLUNG DER TERRAIN FORMEN.

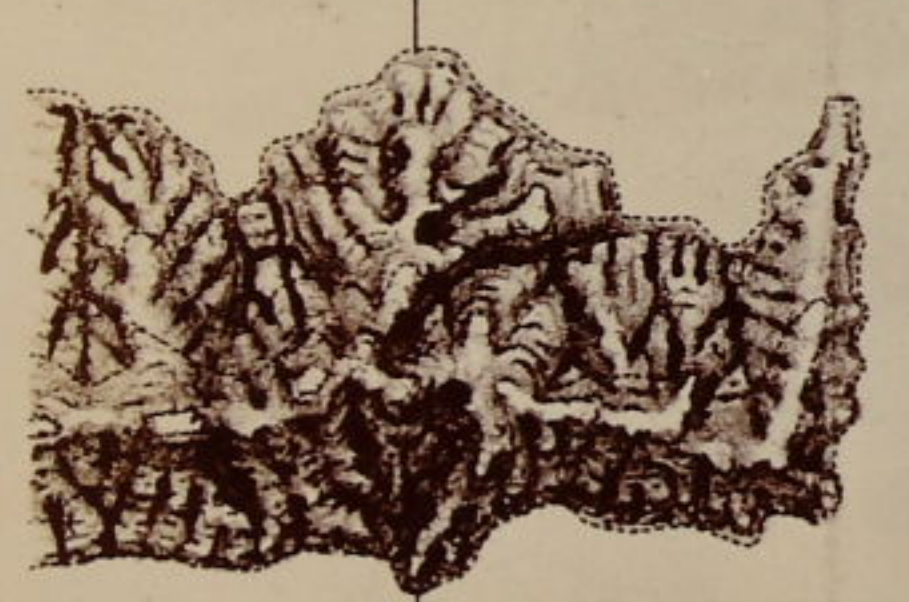
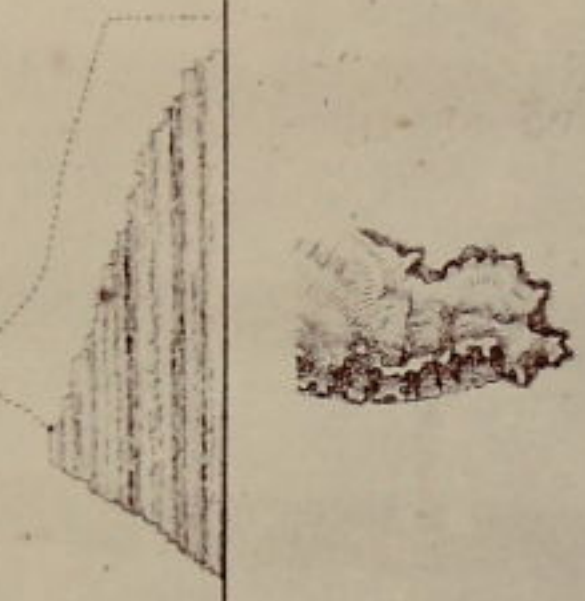
BLATT VIII.



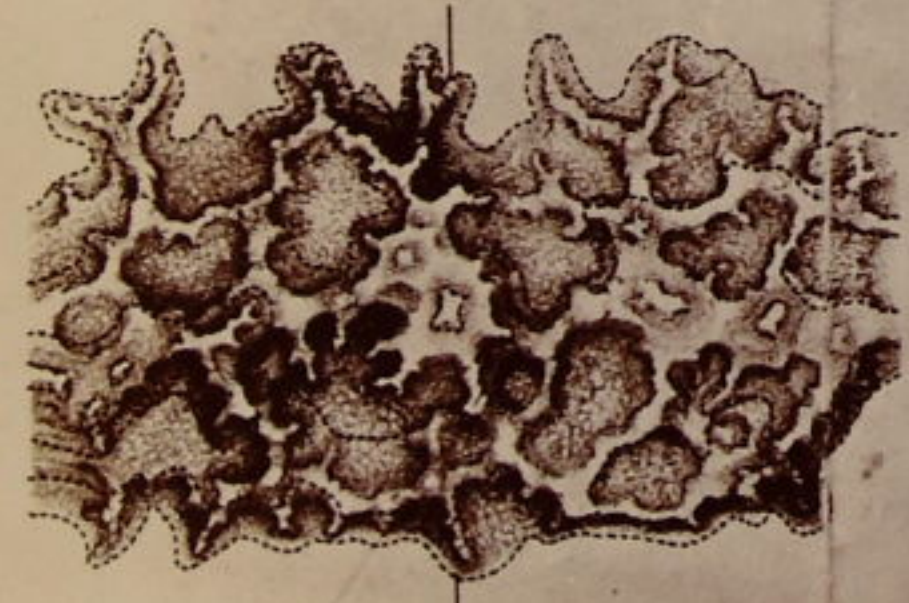
Säulenförmig gespaltener Basalt



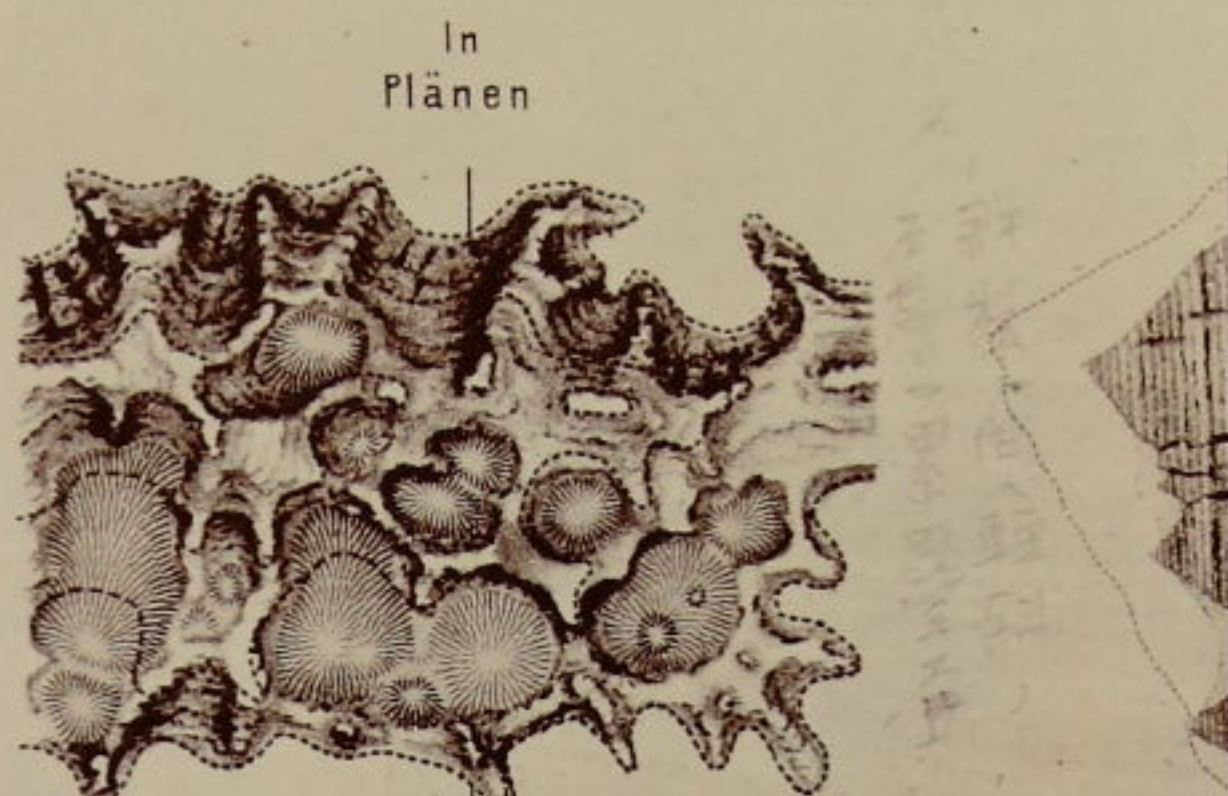

Stufenförmige Felsen mit geringer Verwitterung  
(Gestein der paläozoischen Gruppe.)



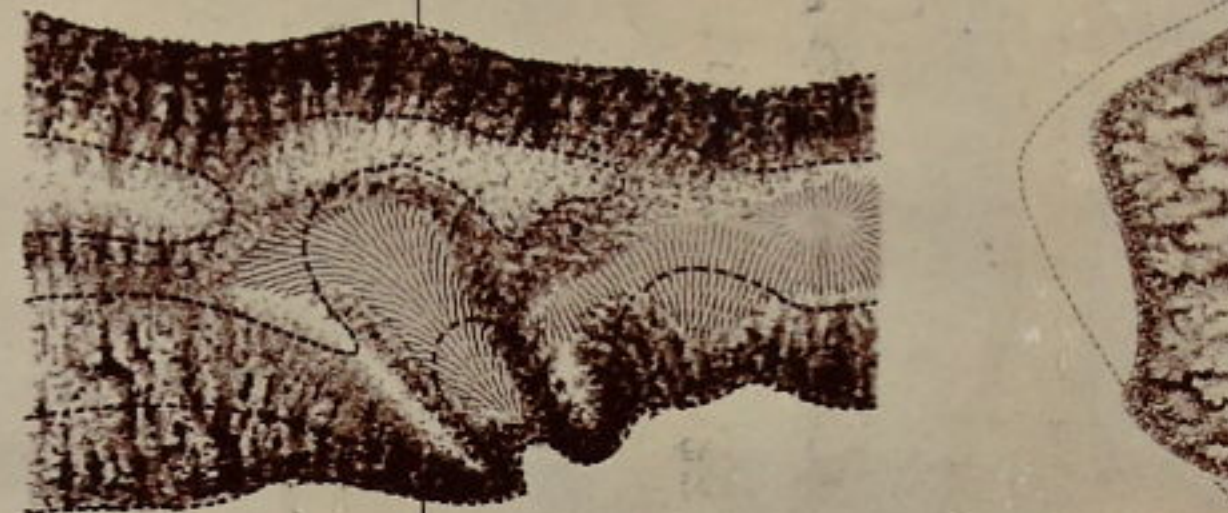
Stark verwitterte stufenförmige Felsen  
(Gestein der paläozoischen Gruppe.)



Karst mit aufgerichteten Gesteinsschichten  
(Kalkstein.)



Karst mit wenig geneigten Gesteinsschichten (Kalkstein)



Felsenformen mit gänzlich verwitterter Oberfläche



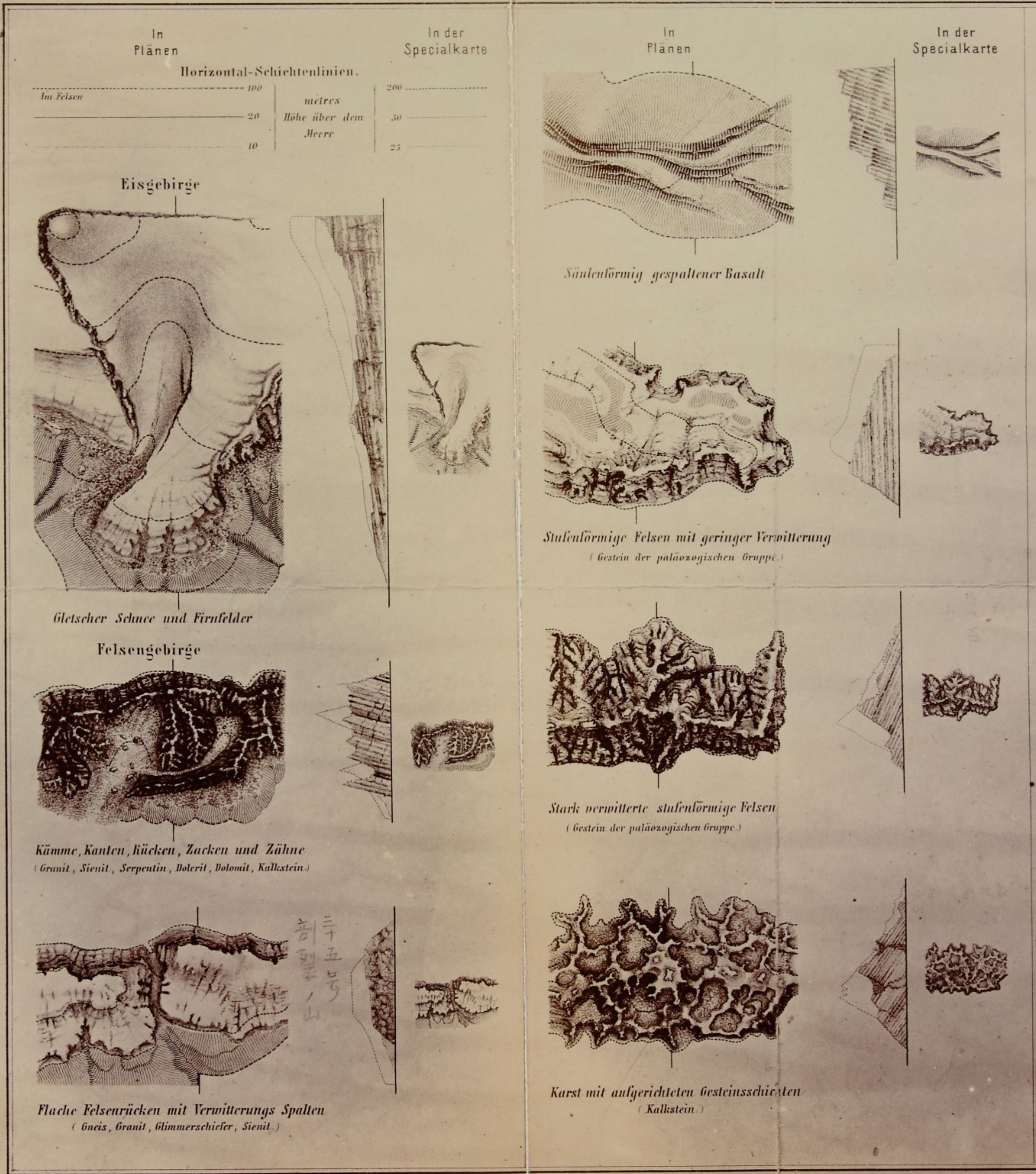
Gesteinstrümmer, Schuttkegel



Formen in Erde.

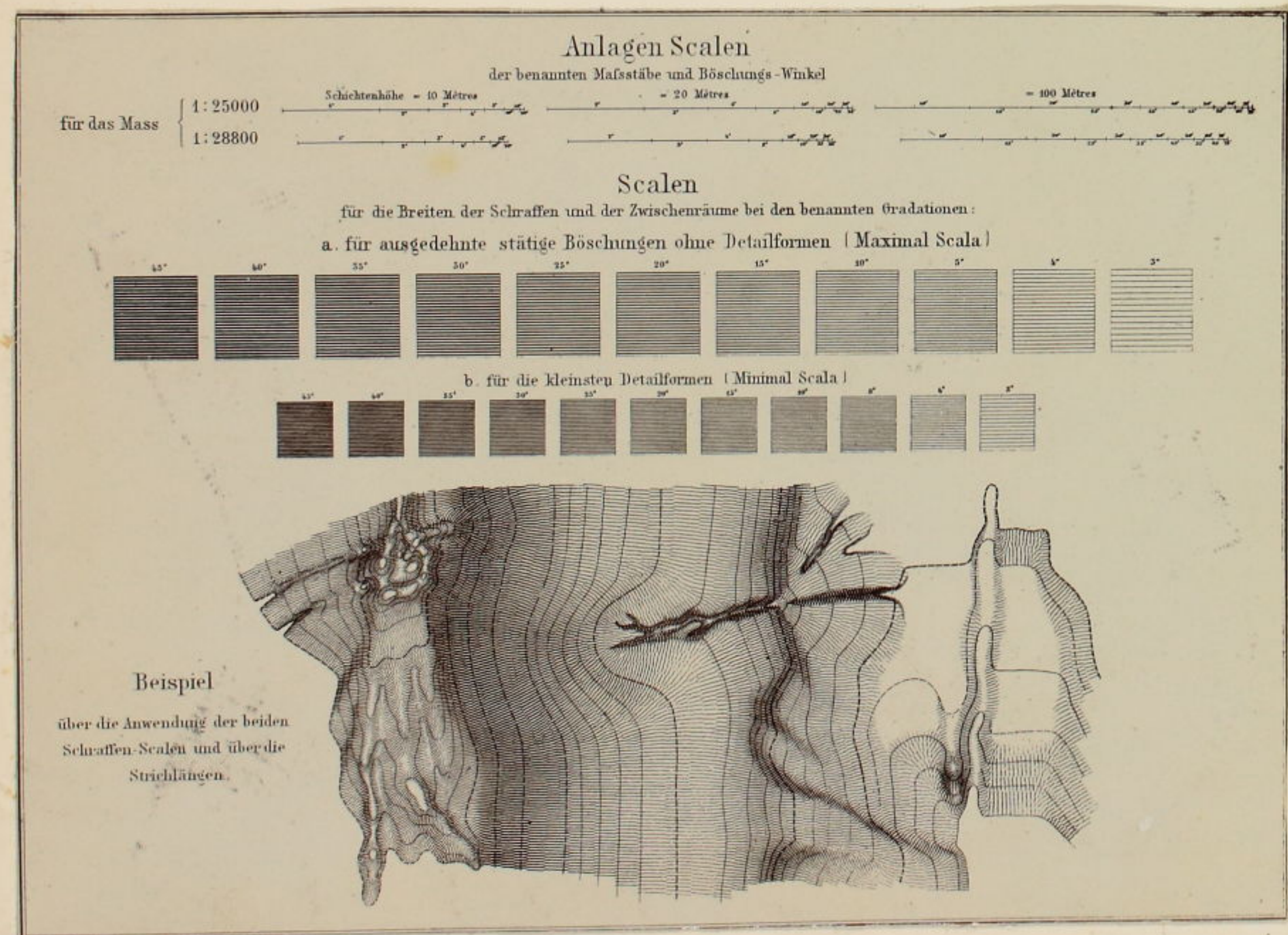



昭和四年六月十日寄  
岩橋章山氏贈



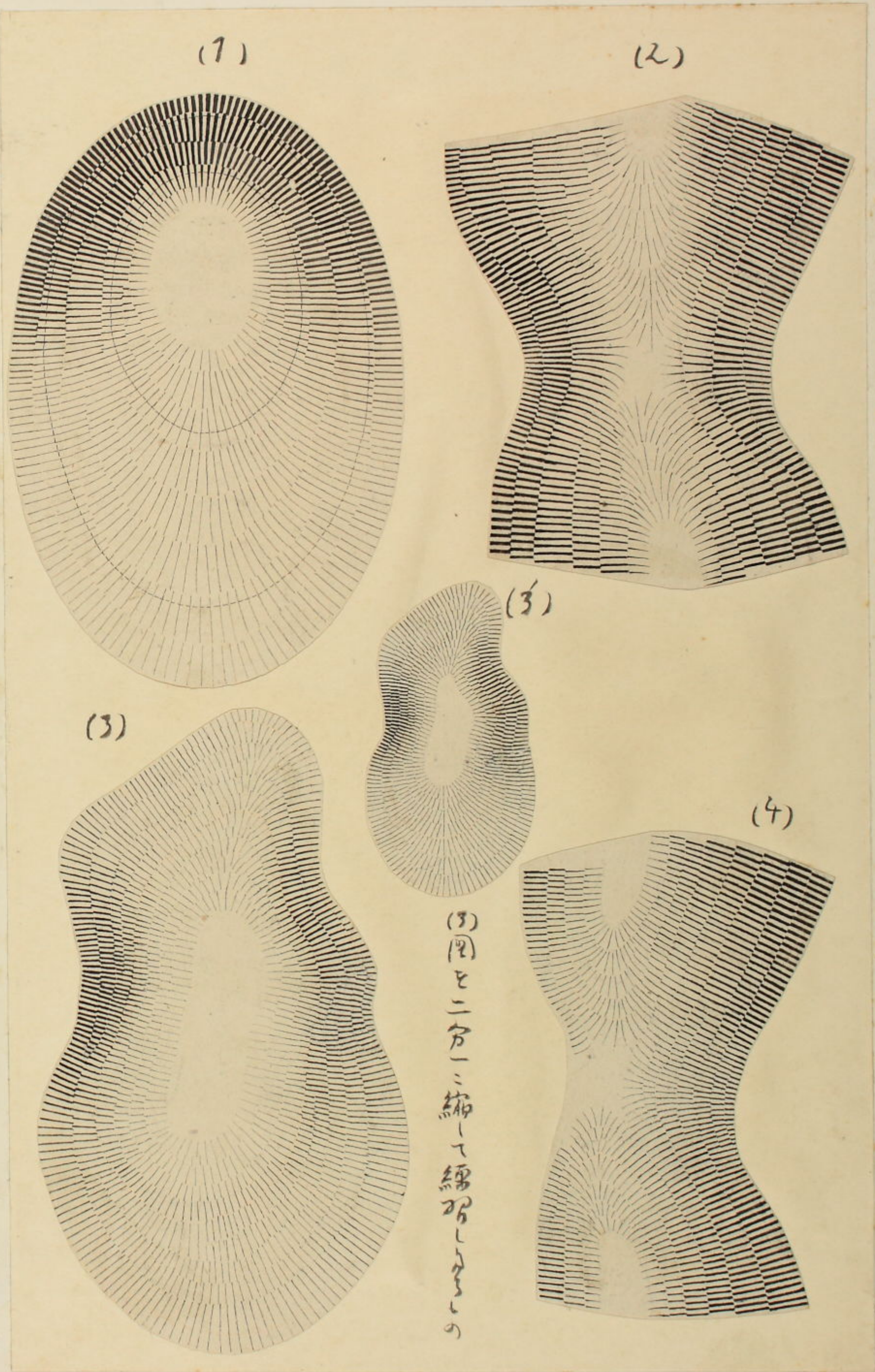
三十五号  
奇形ノ山

濃波ノ色ヲ以テ山ノ高低ヲ示ス表



填國圖式

明治七年岩橋教章撰國地理學校小於々練習しつゝこれ



(3)圖を二方ニ縮して練習しつゝこれ





明治七年岩橋教章海國地理學校  
 於此練習しりしもの

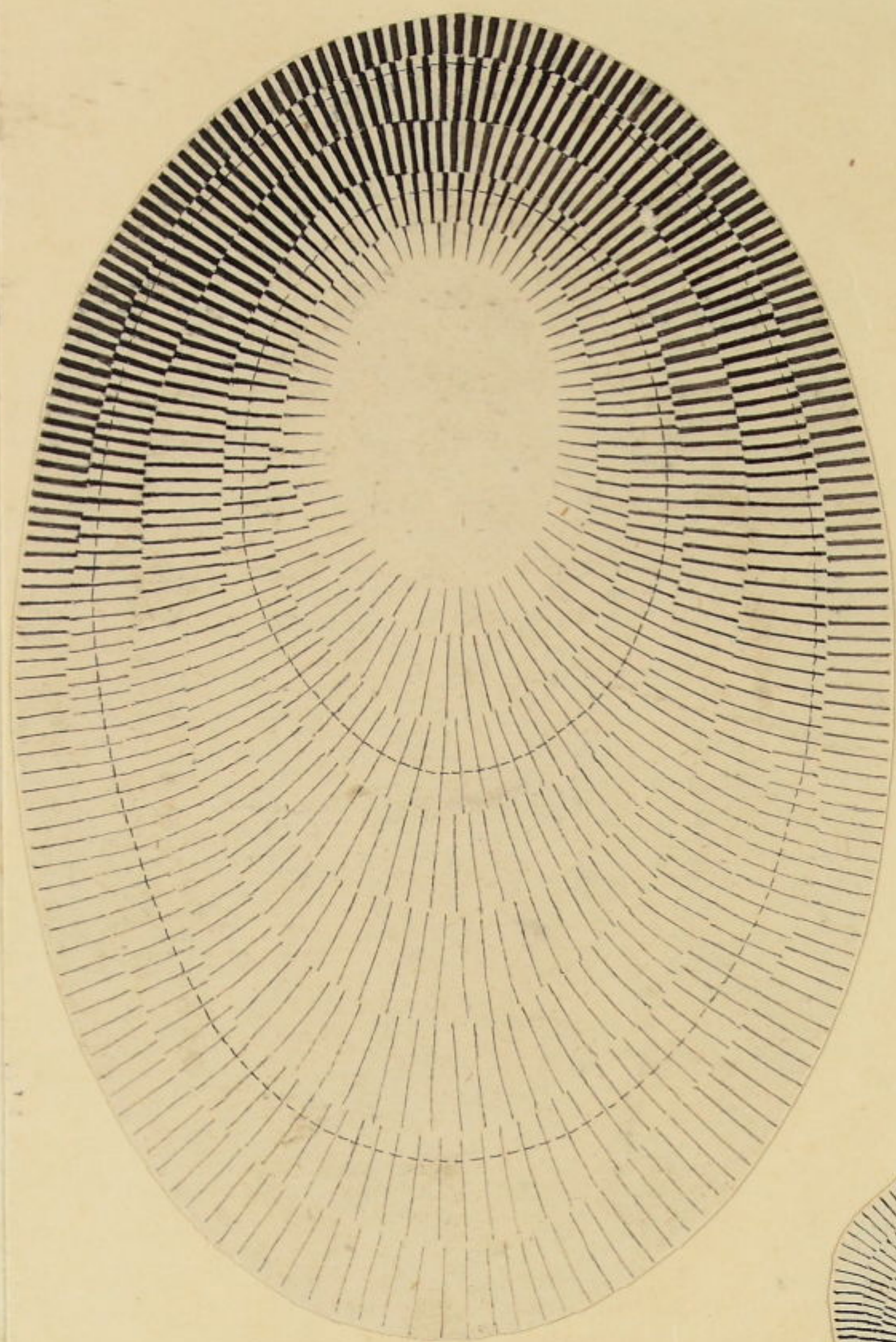
甲

丙

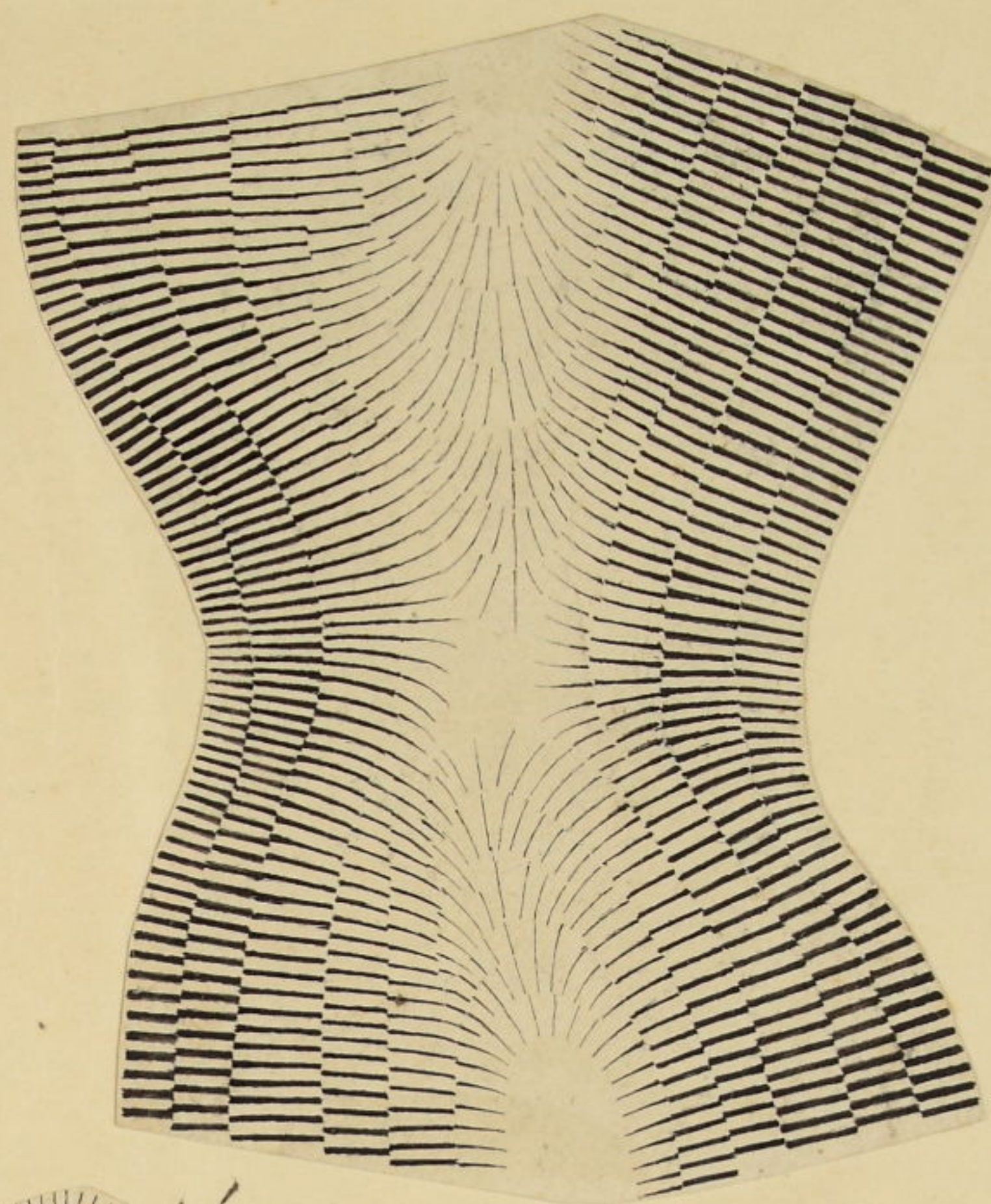
乙

海國圖式

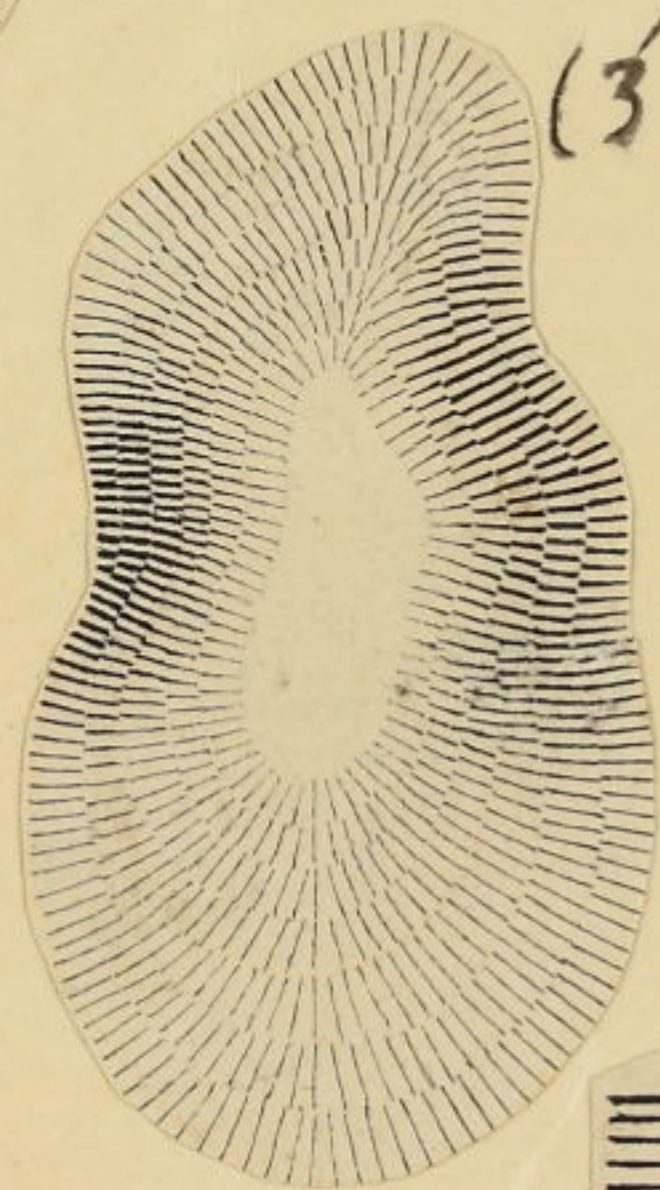
(1)



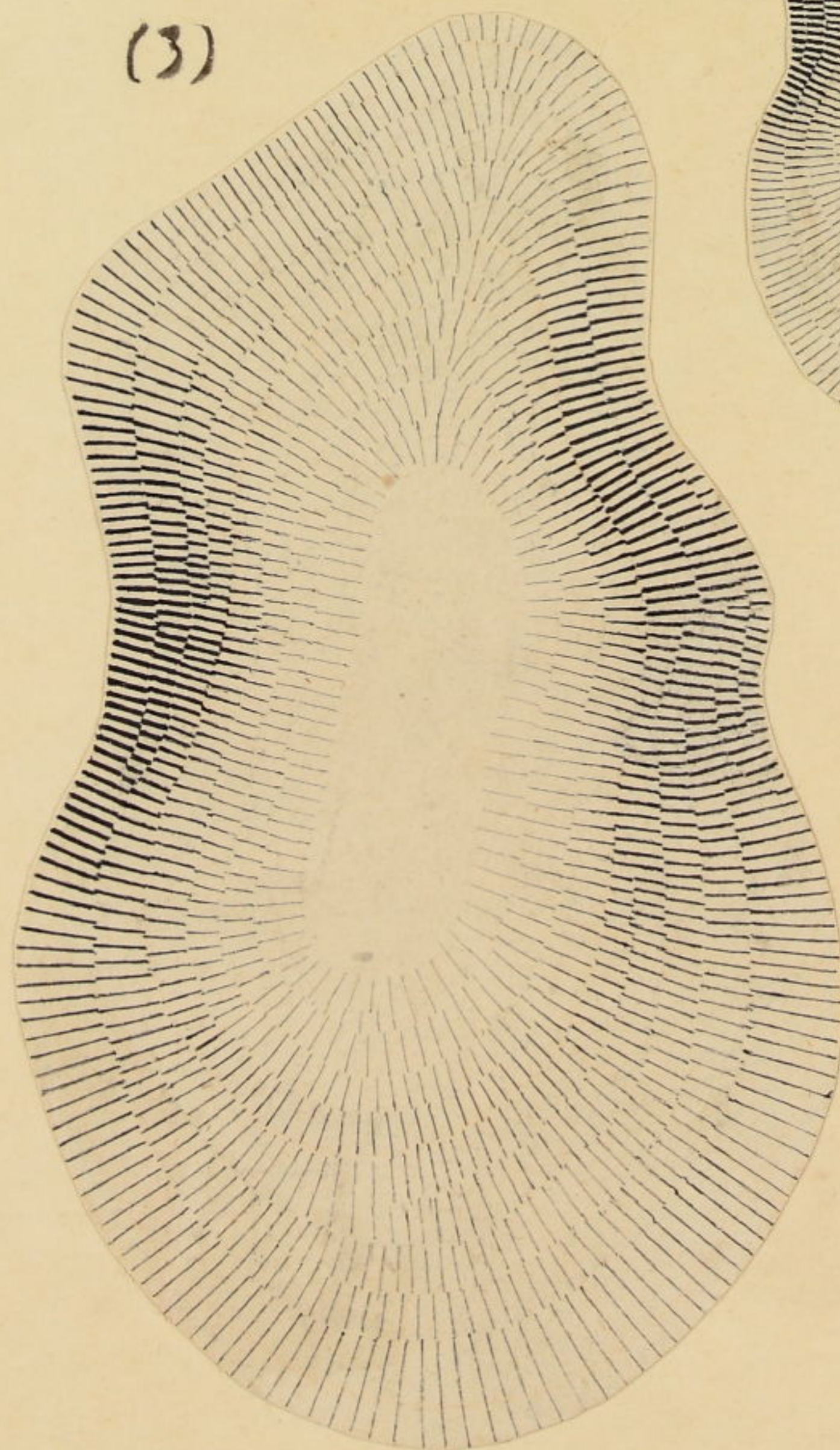
(2)



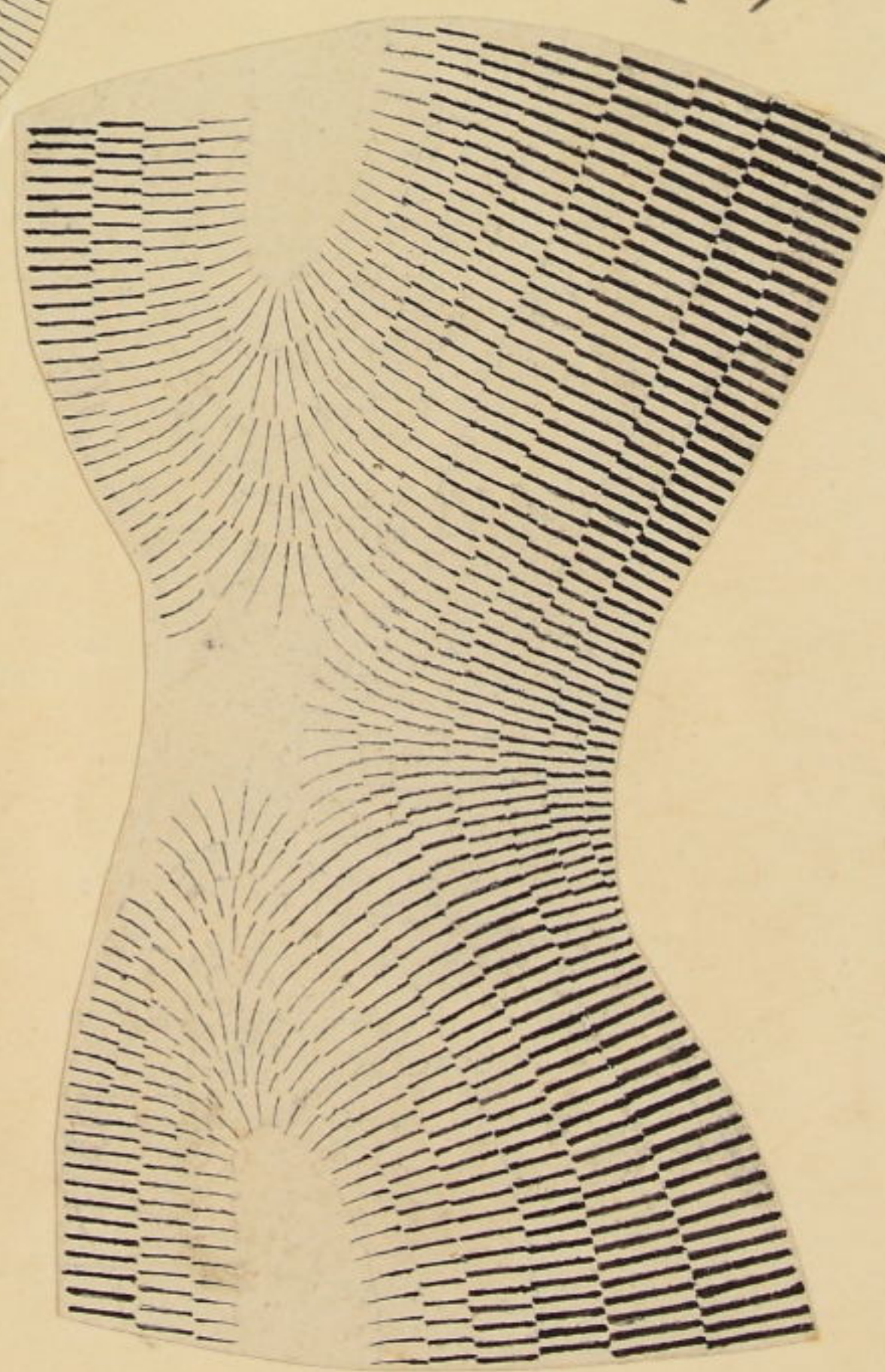
(3)



(3)



(4)

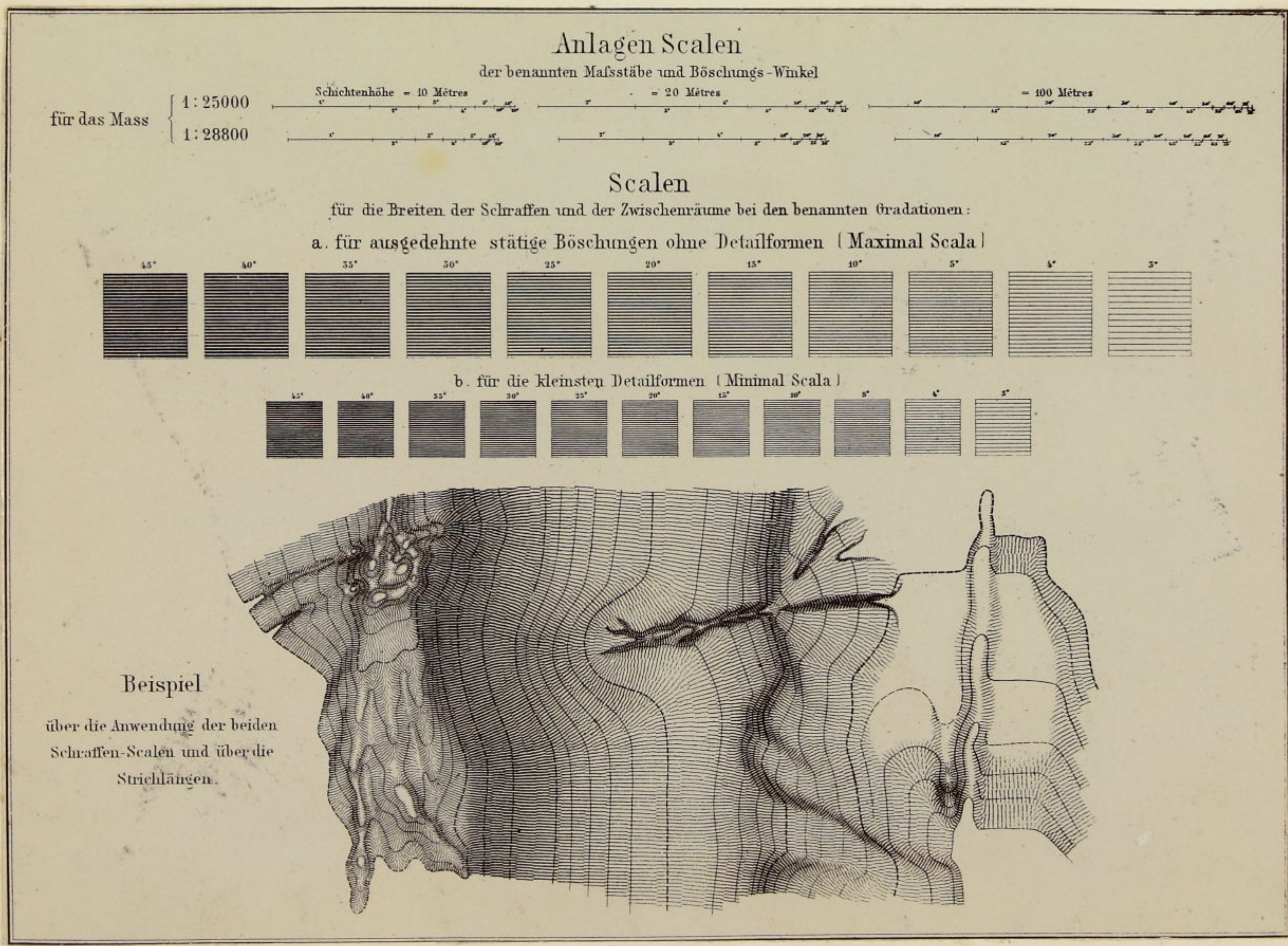



(3)圖を二方ニ縮して練習しりしもの



明治七年岩橋教章撰國地理學校不於練習しりし也

濃淡ノ色ヲ以テ山高低ヲ示ス表



國圖式

此一頁別冊原書の附圖

Fig. 4.

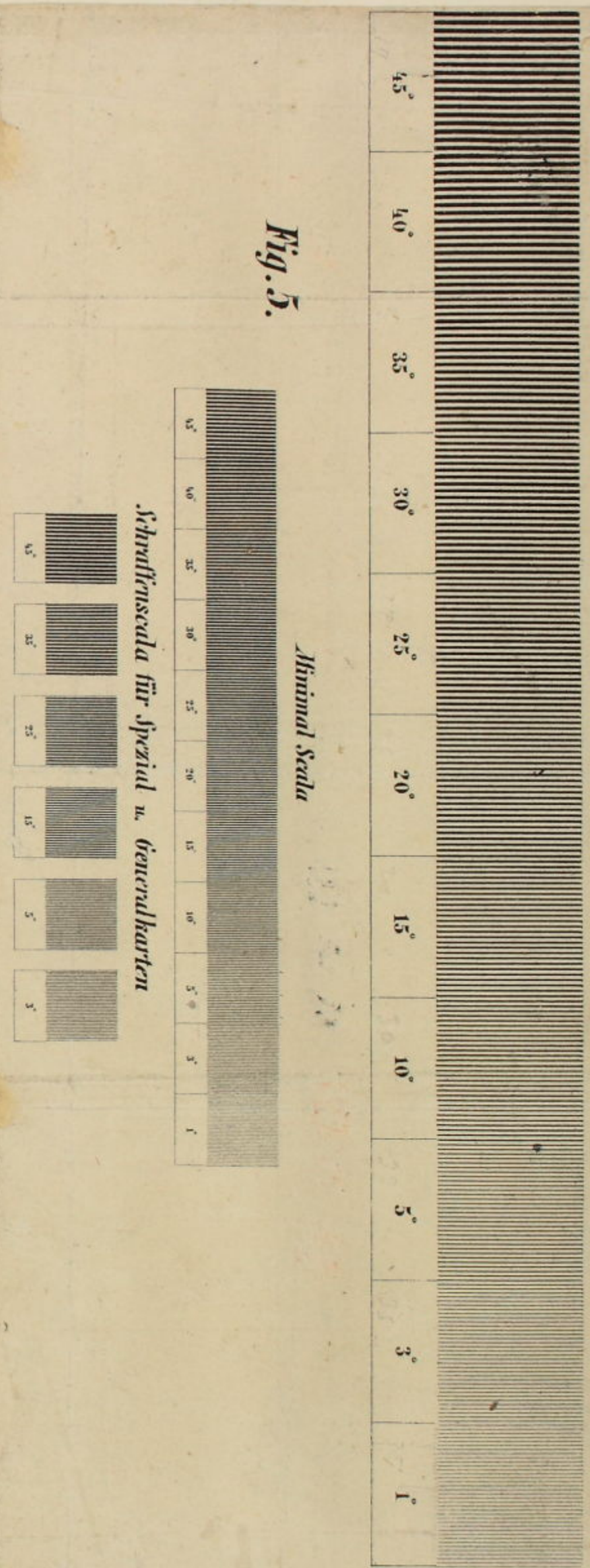


Fig. 5.




Fig. 1.



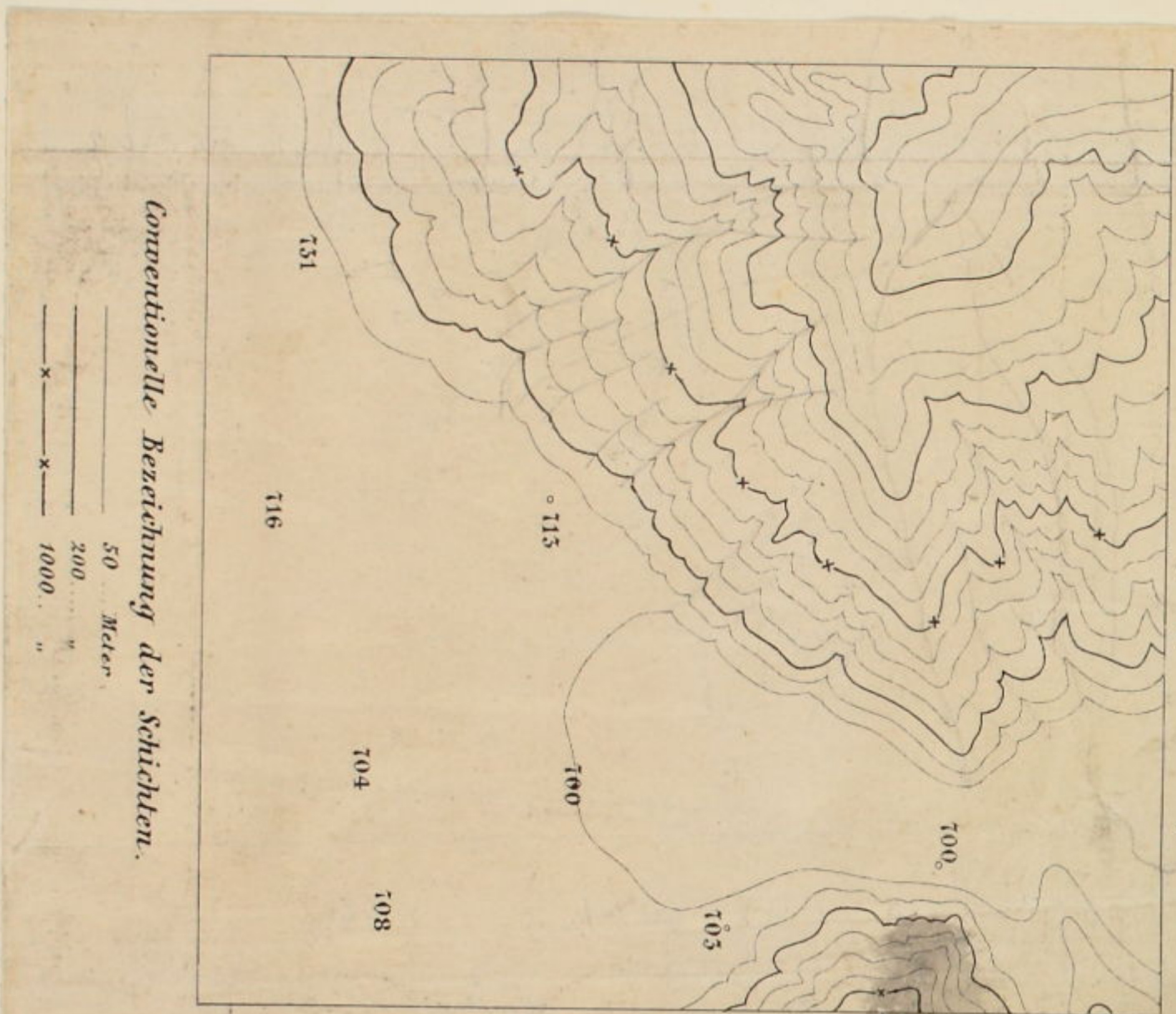


Fig. 2.

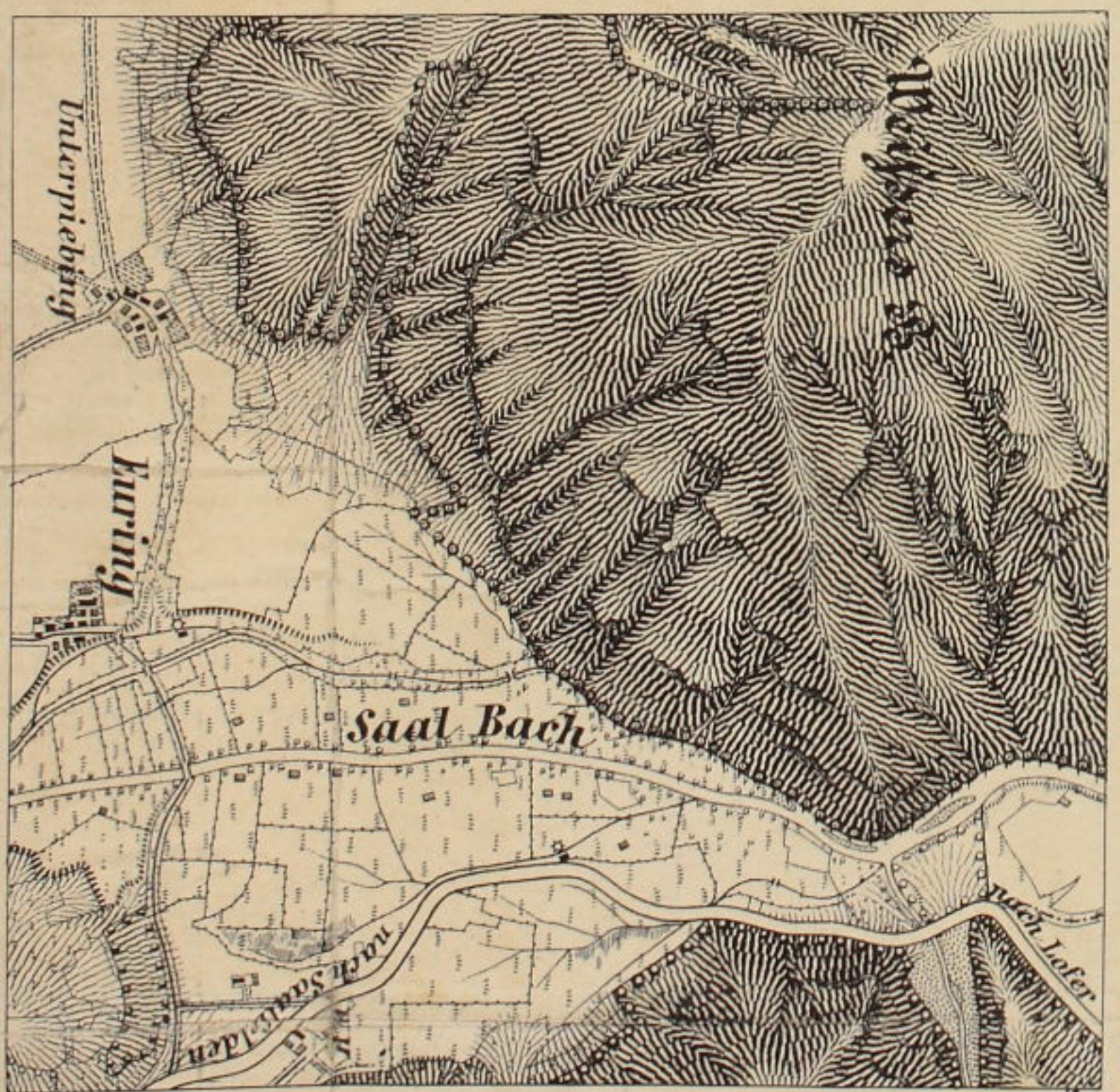


für die Breiten der Schraffen und der Zwischenräume bei den benannten Gradationen:  
 a. für ausgedehnte stetige Böschungen ohne Detailformen (Maximal Scala)  
 b. für die kleinsten Detailformen (Minimal Scala) (Maximal Scala für die Spezialkarte)

Schichtentwurf zur Copie.



Copie  
 1:25000 der Natur.



此一頁別冊原書の附圖



Fig. 4.




Fig. 5.






Fig. 1.




für die Breiten der Schraffen und der Zwischenräume bei den benannten Gradationen:  
 a. für ausgedehnte stetige Böschungen ohne Detailformen [Maximal Scala]

Fig. 2.



b. für die kleinsten Detailformen [Minimal Scala] [Maximal Scala für die Spezialkarte]






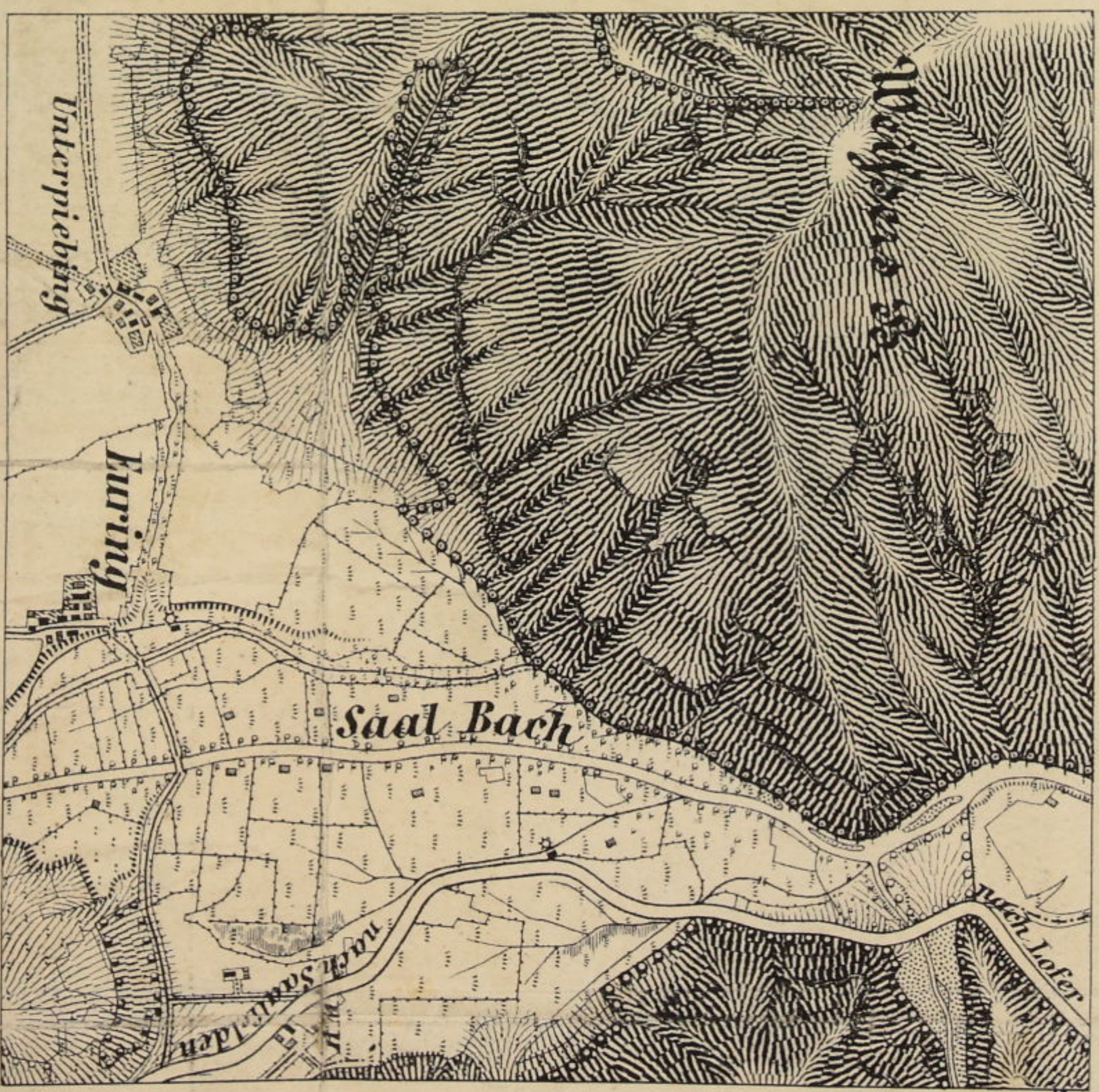
Schichteneuthwurf zur Copie.



Conventionelle Bezeichnung der Schichten.




Copie  
1 : 25000 der Natur.



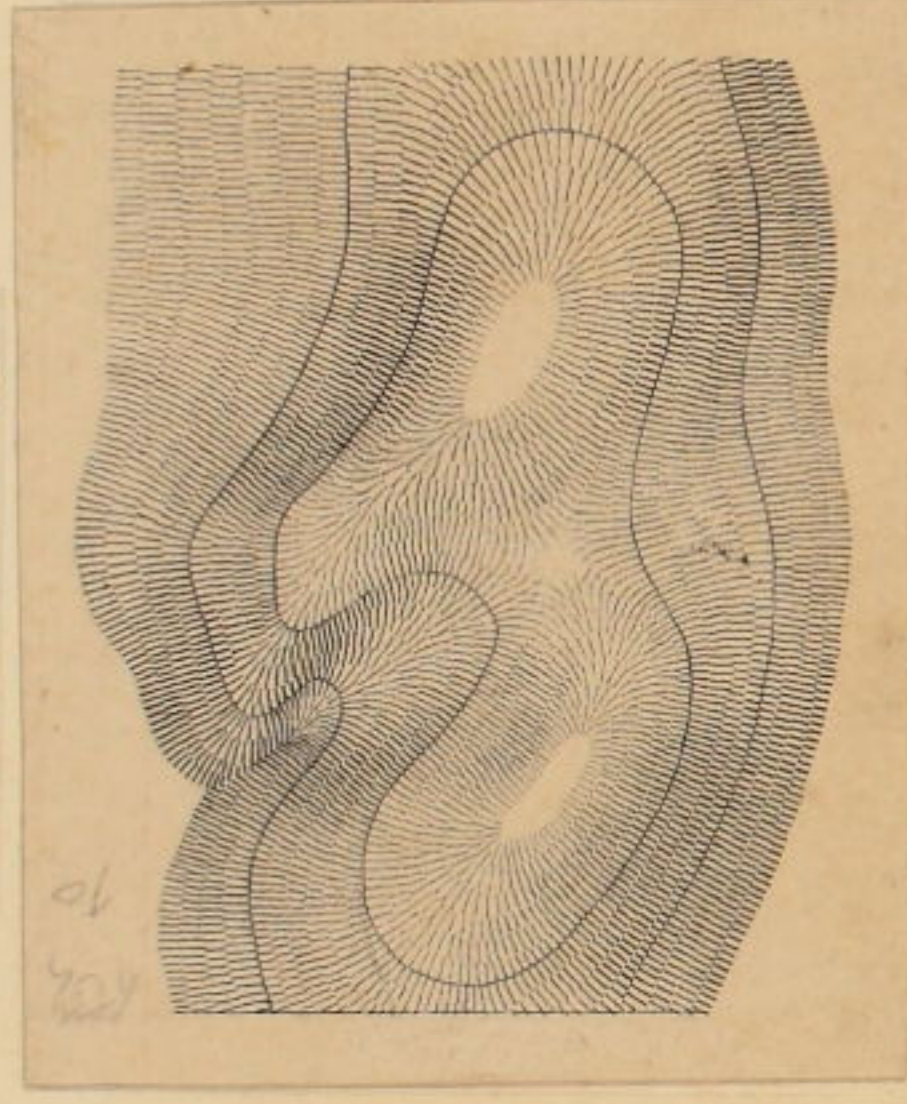
此一頁別冊原書の附圖

明治七年岩橋敬章漢國地理學校入校を練習し得たもの

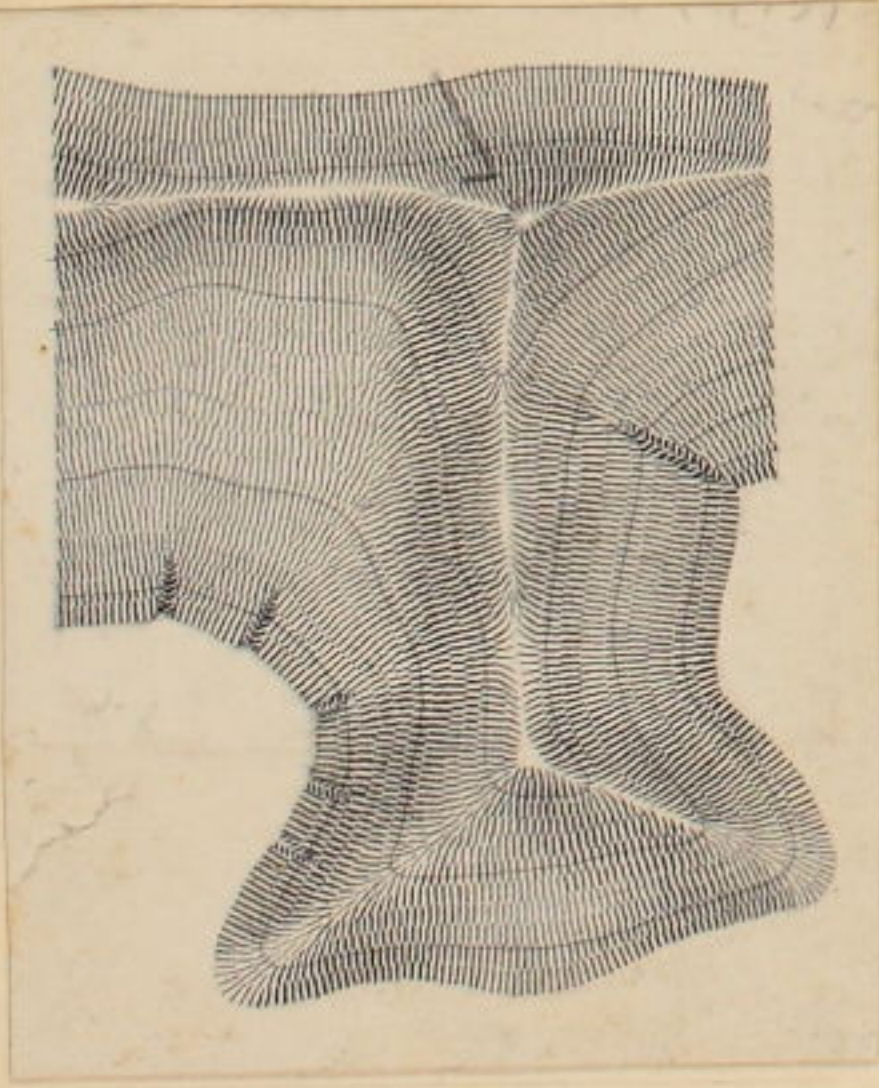
傾斜五ノ全圖



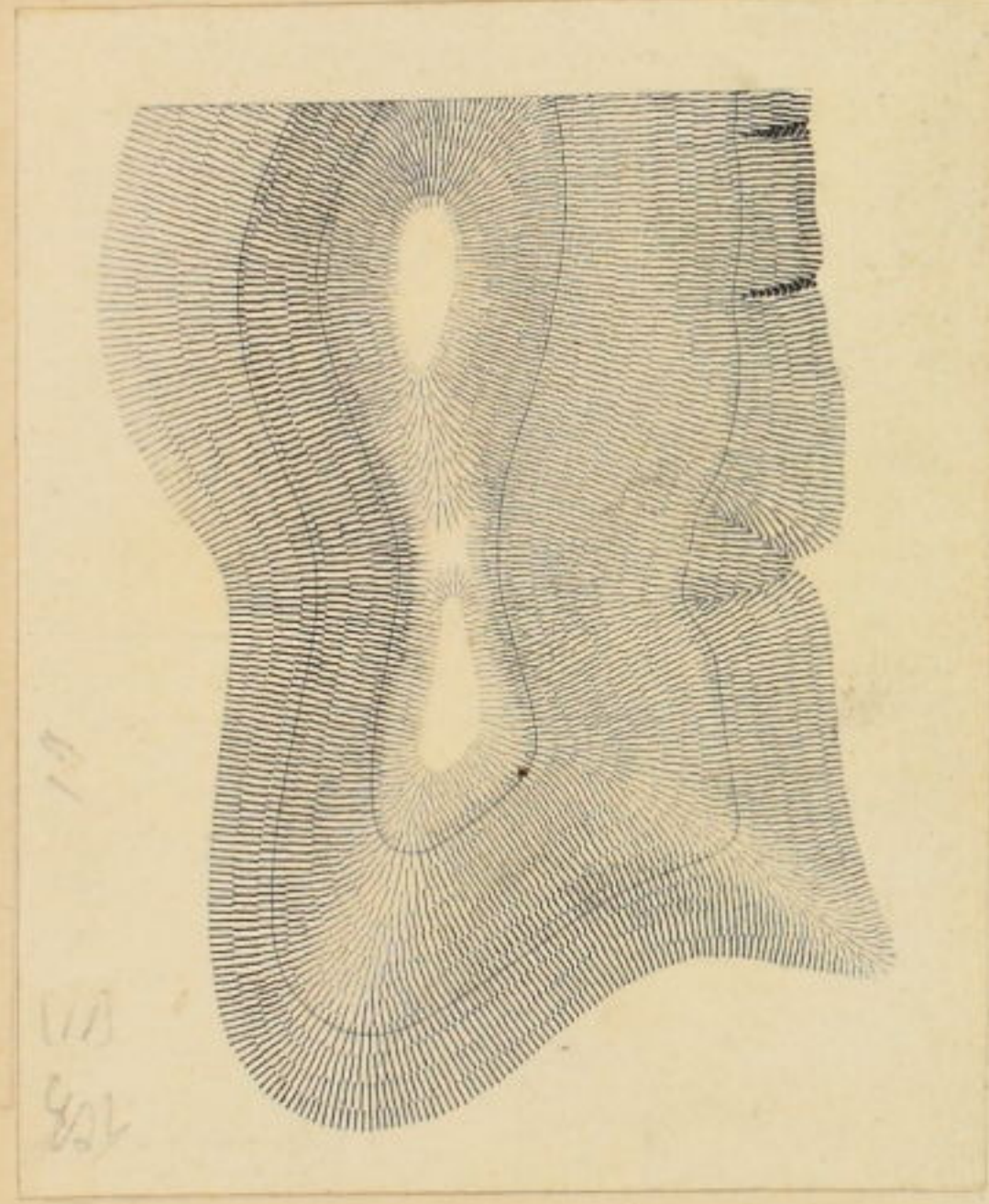
全ノ十四



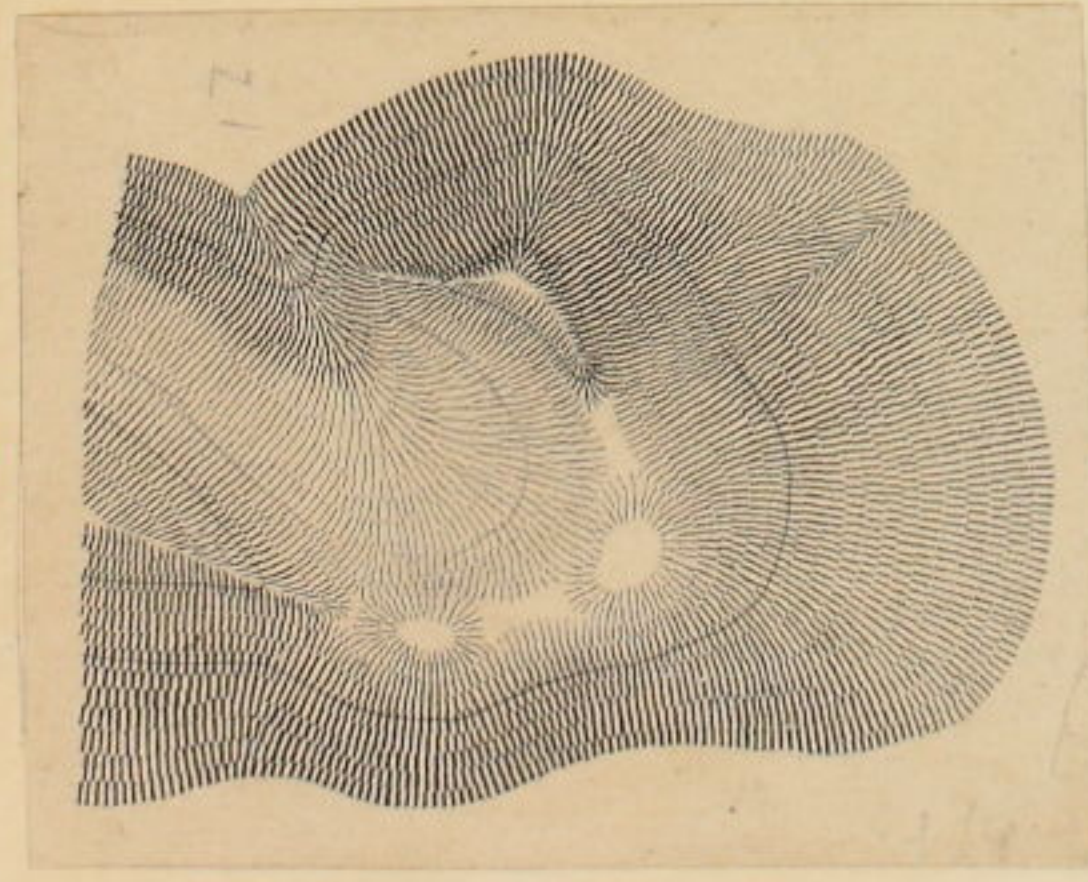
全ノ十三



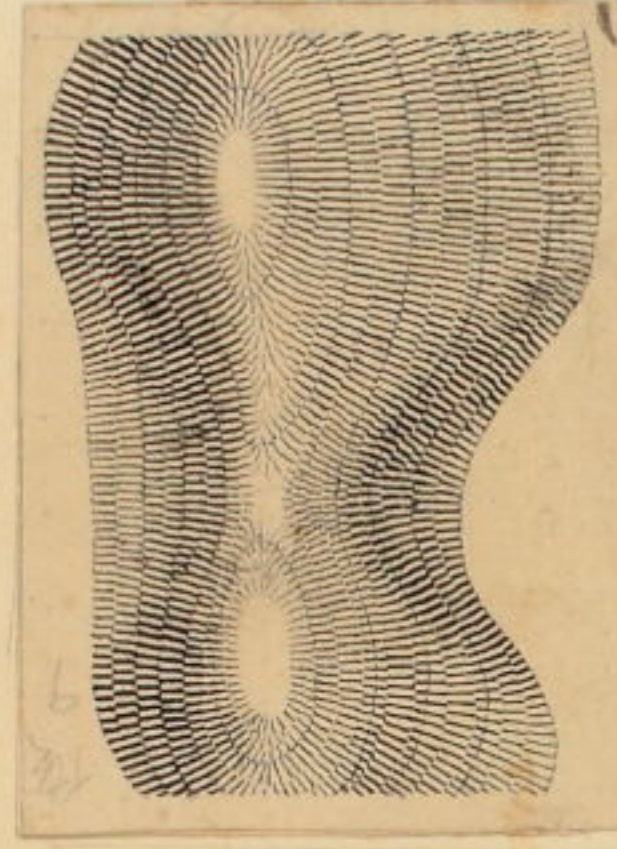
全ノ十一



全ノ十二



傾斜五ノ全圖ニ準ずる線を入





入ノ描畫

此頁別冊原書ノ附圖

漢國地理學校所定ノ傾斜尺

Anlagen Scalen


der benannten Maßstäbe und Böschungswinkel



1: 25000  
1: 28800

für das Mass

(2)



(3)



Fig. 8. Schichtenentwurf aus Copie.

(4)



Fig. 9. Schichtgröße 1:2000 d. Natur.

(5)



Fig. 9. Schichtgröße 1:7500 d. Natur.



前頁亦亦二四ノ字更不取  
一第ニ文ニ



此頁別冊原書の附圖


海内地理學研究所の傾斜尺

Anlagen Scalen  
der benannten Maßstäbe und Böschung's Winkel

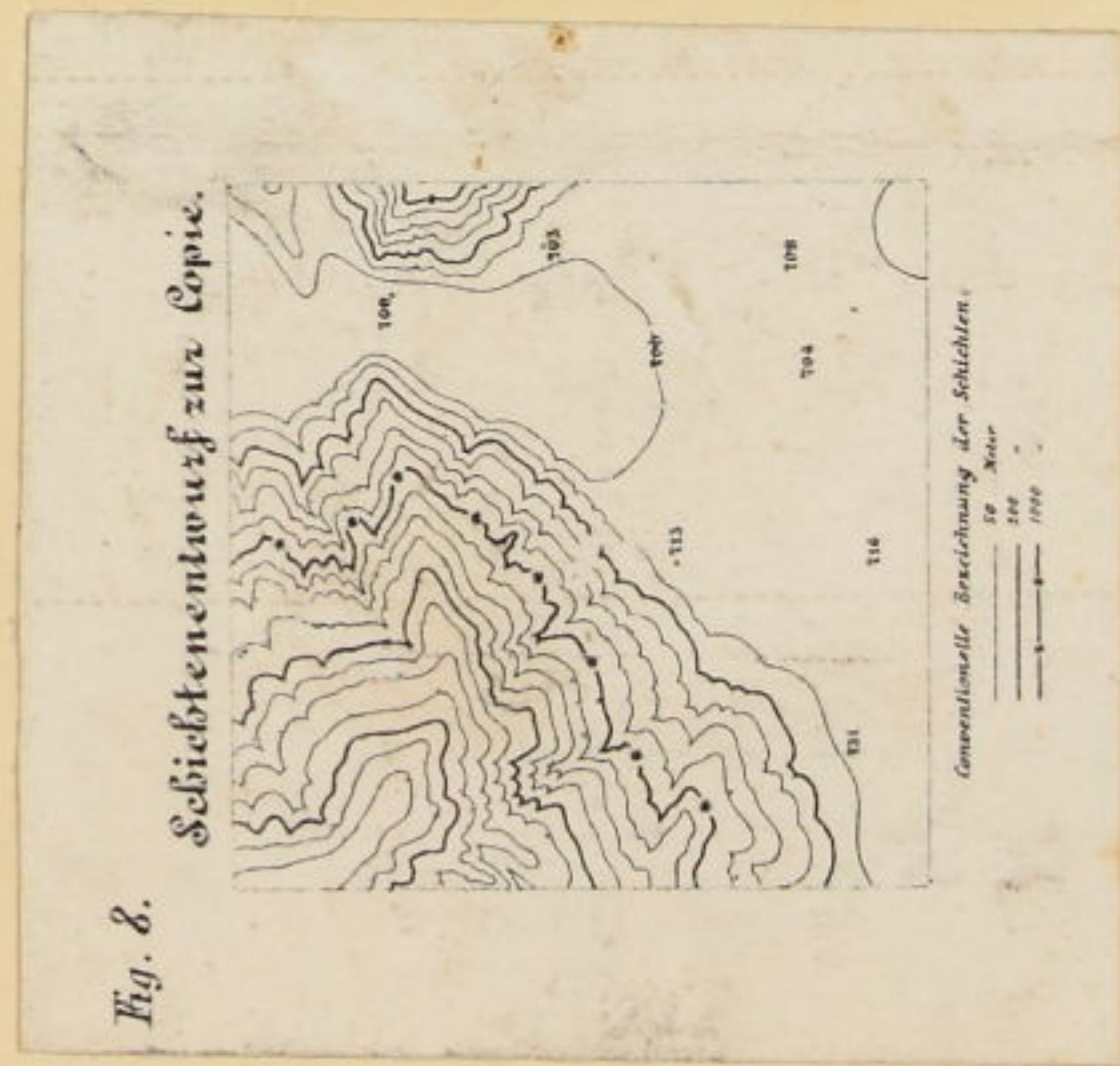


1: 25000  
1: 28800  
für das Mass

(1)



(2)



(3)



(4)



(5)

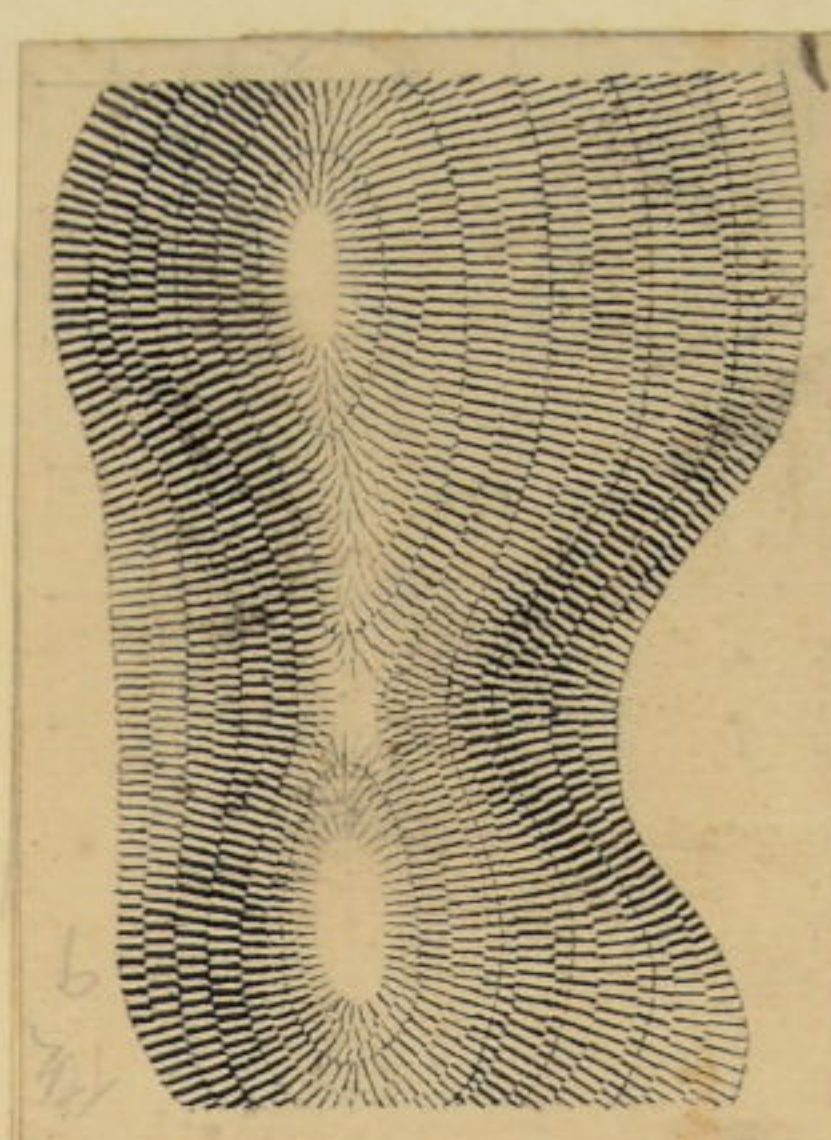
前頁亦不兩字原不取  
三編一五七五



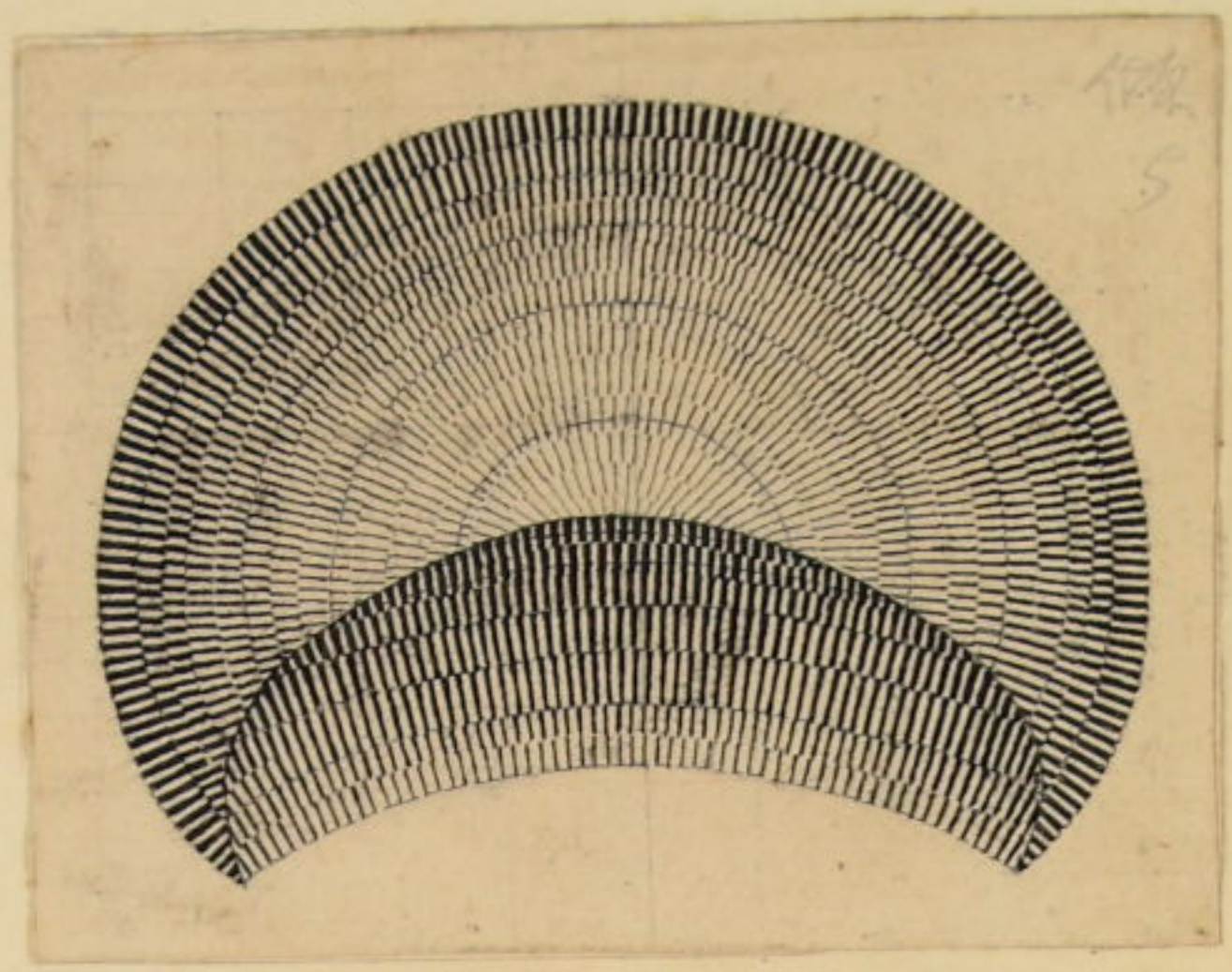
此頁別冊原書の附圖

へい描畫

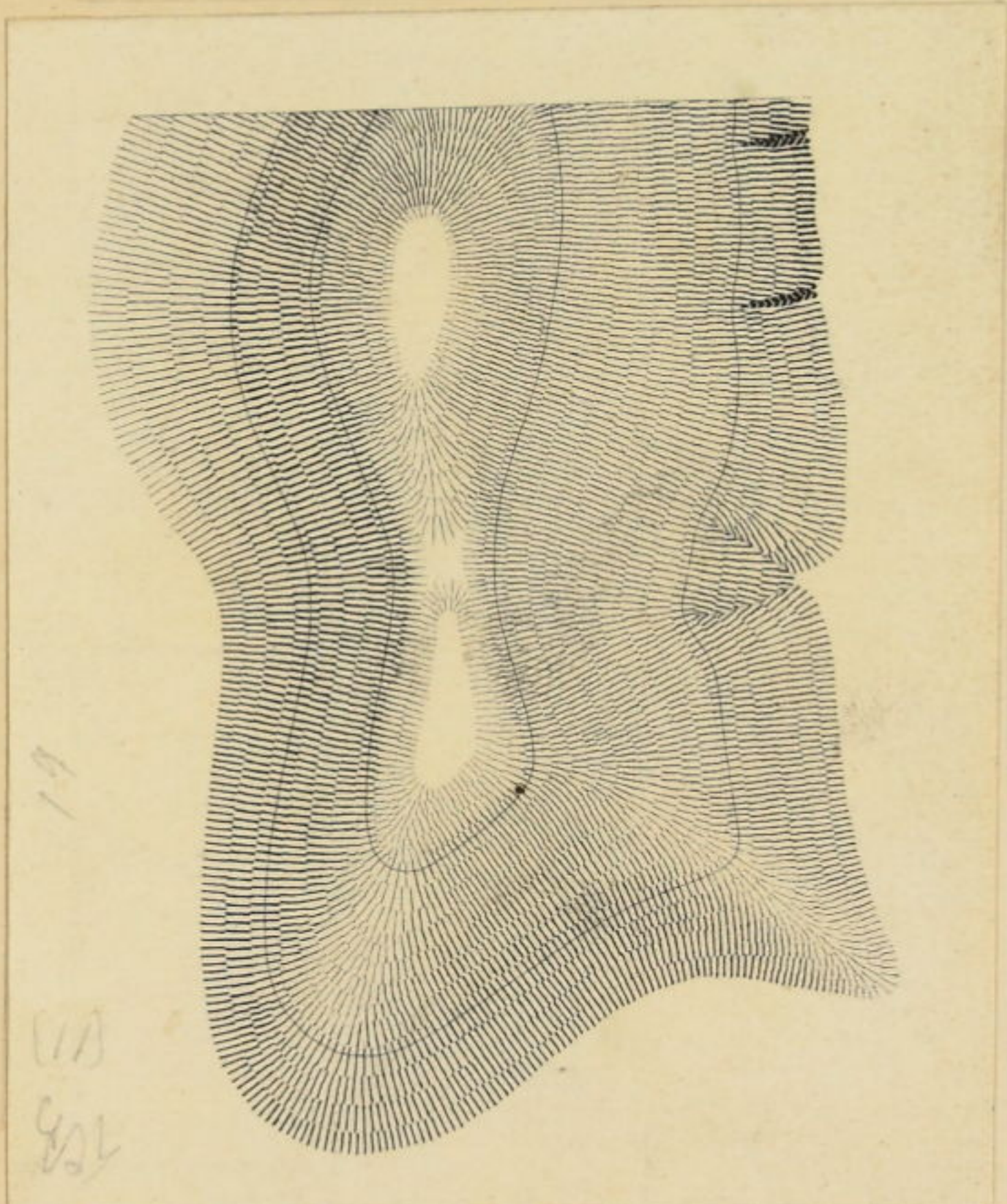
傾斜五回之暈滿列線を入



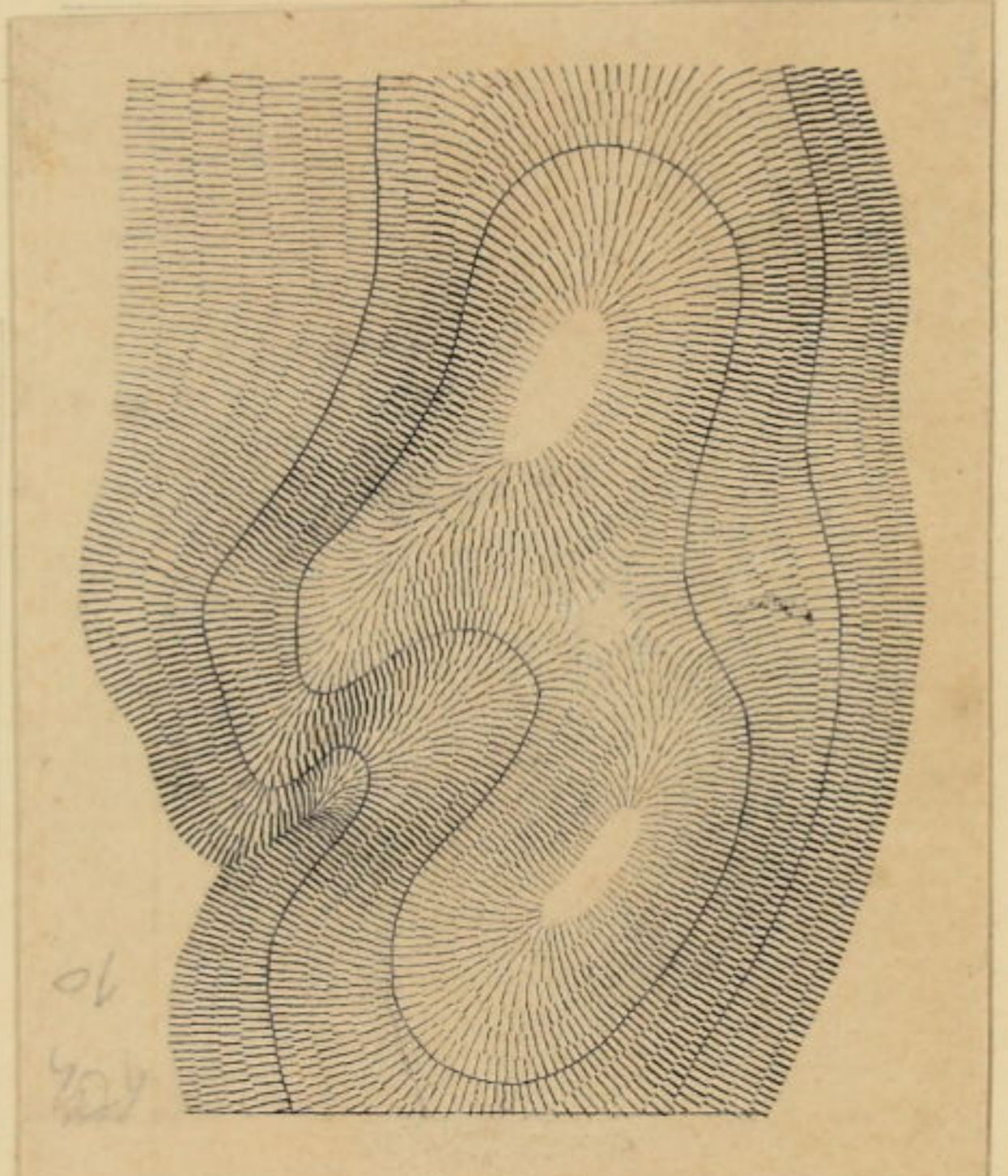
傾斜五回之暈滿列線を入



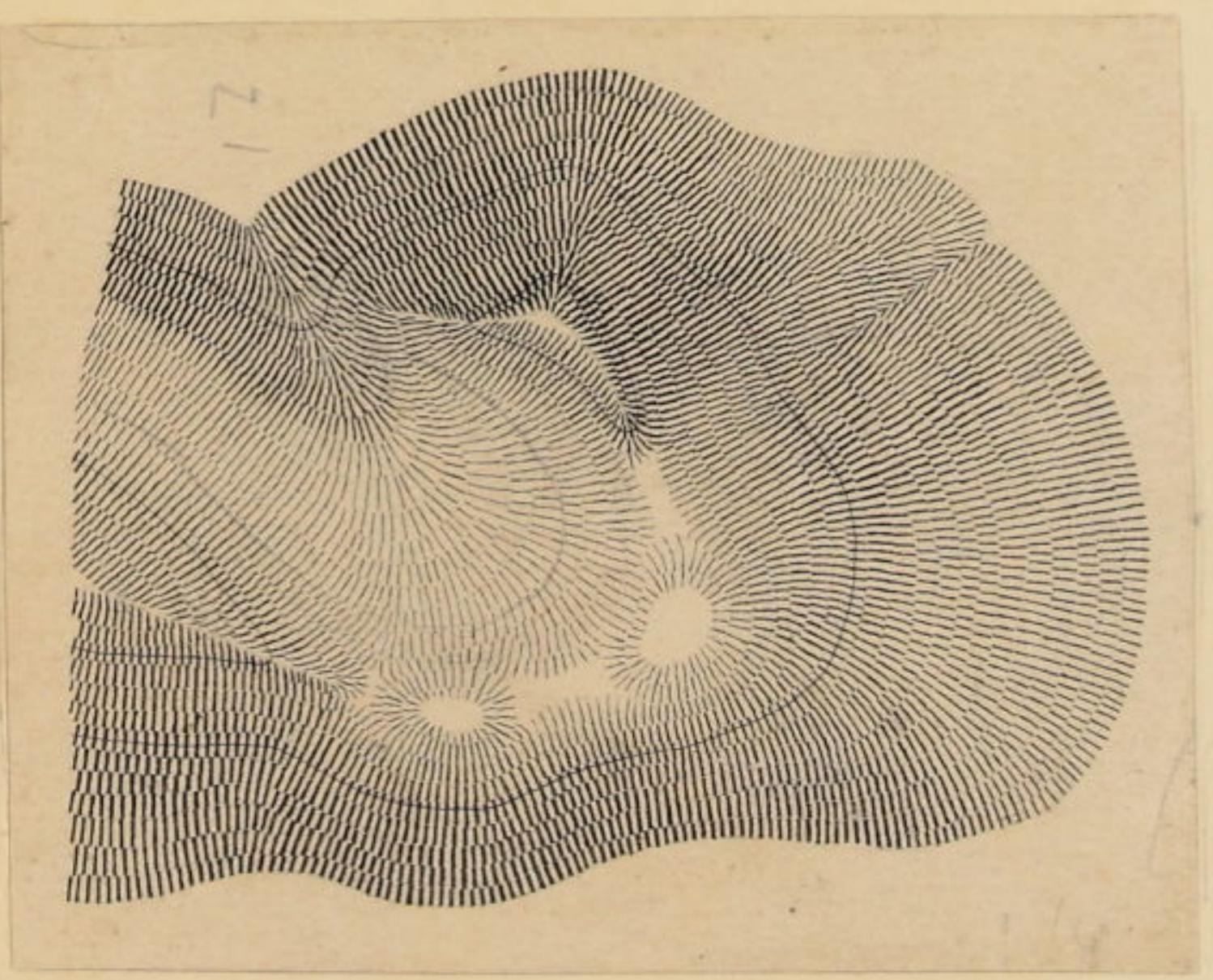
全五十四



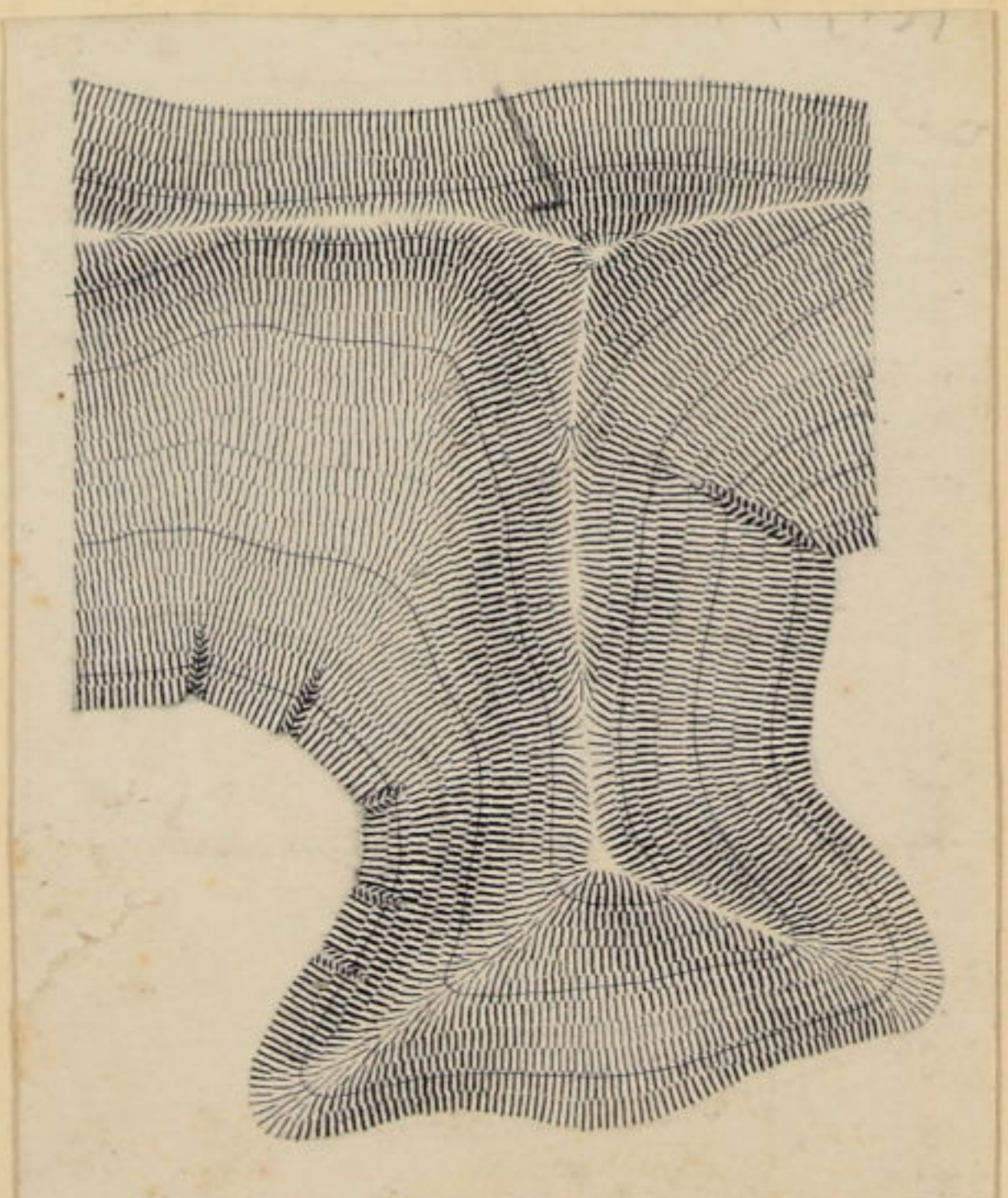
全五十四



全五十四



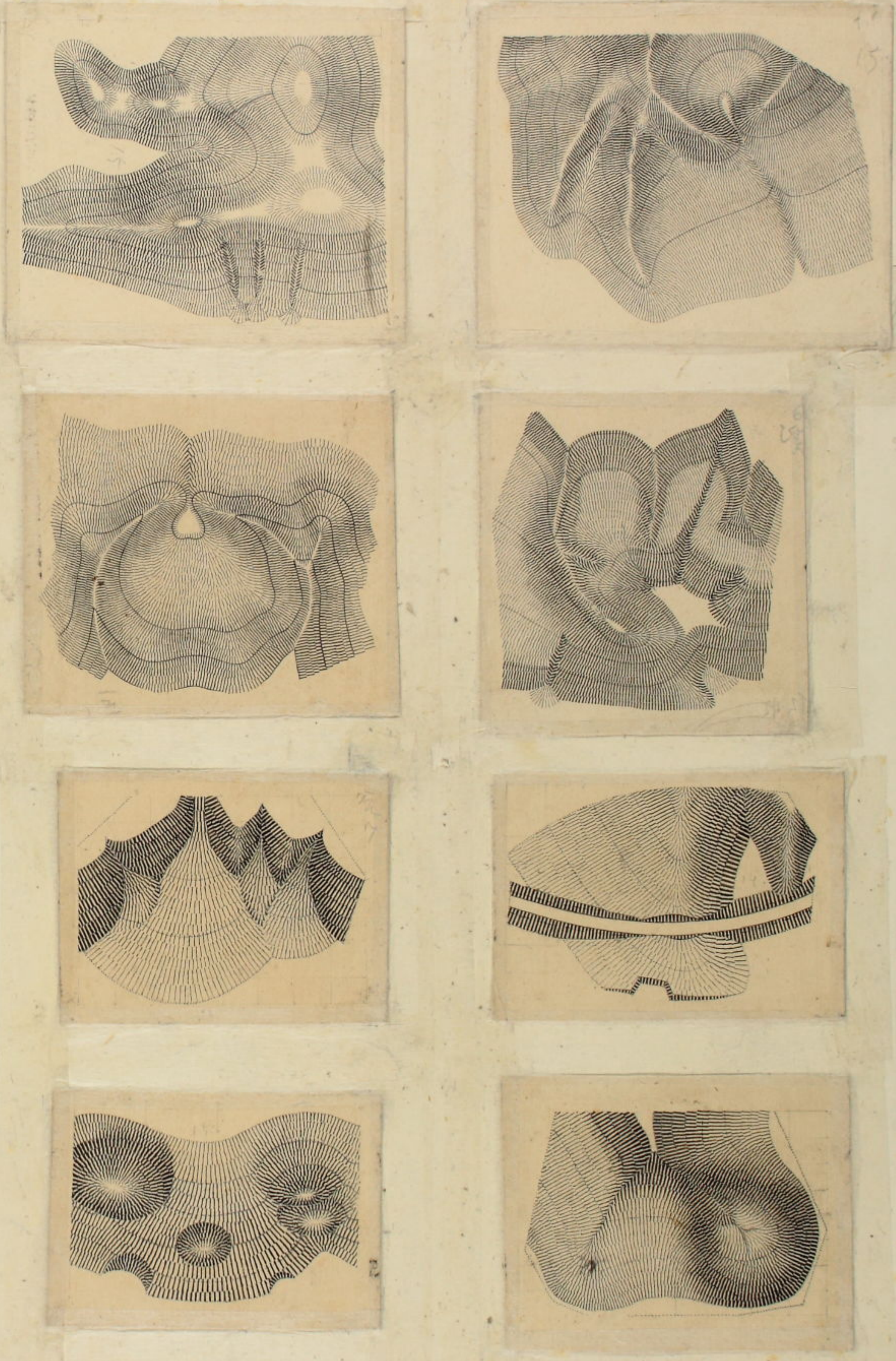
全五十四



明治七年岩橋敬章漢國地理學校の練習し得たもの




ハニ描画



明治七年岩橋教育演習所地理学校にて練習し了り

測繪圖譜原稿



第十四号

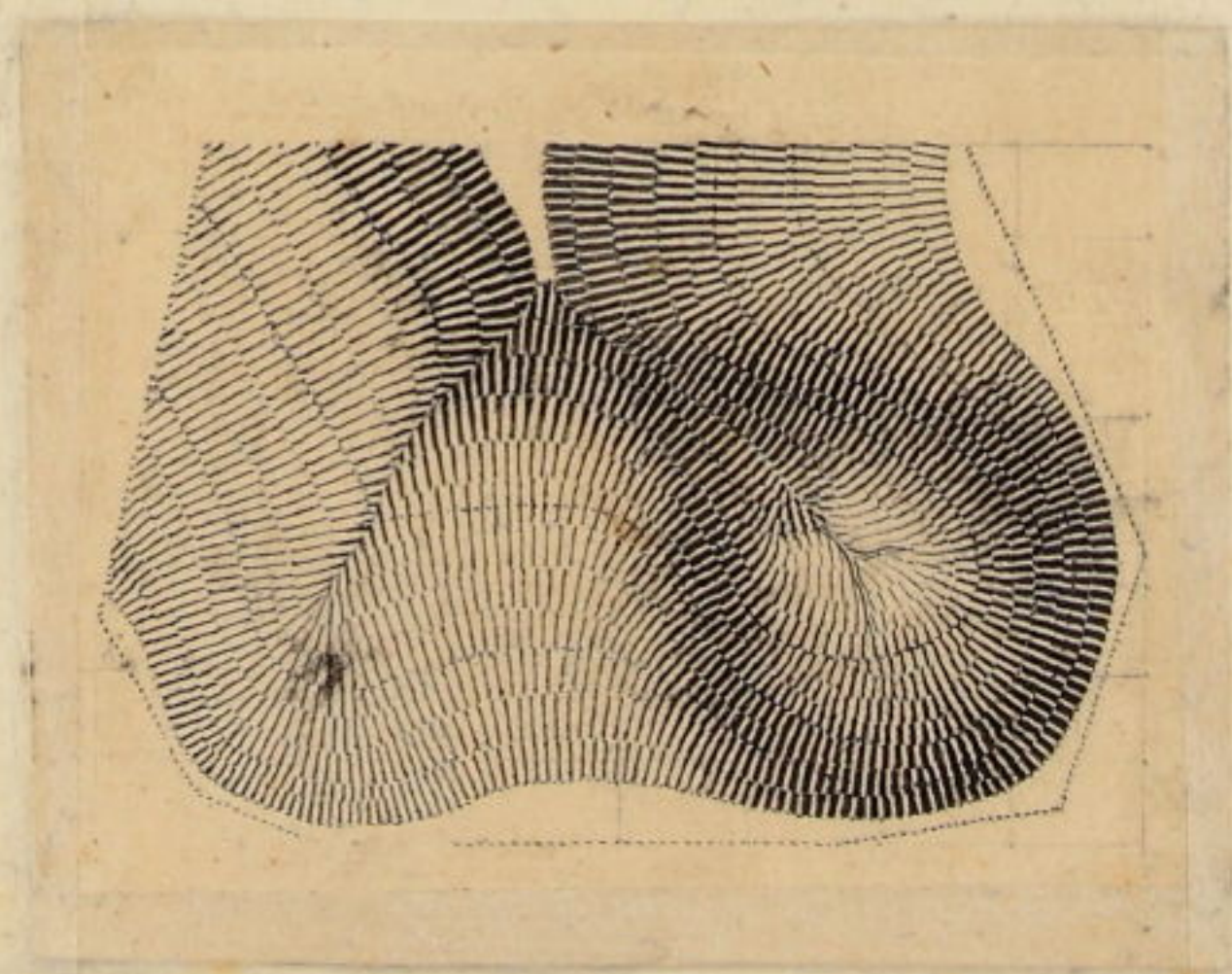
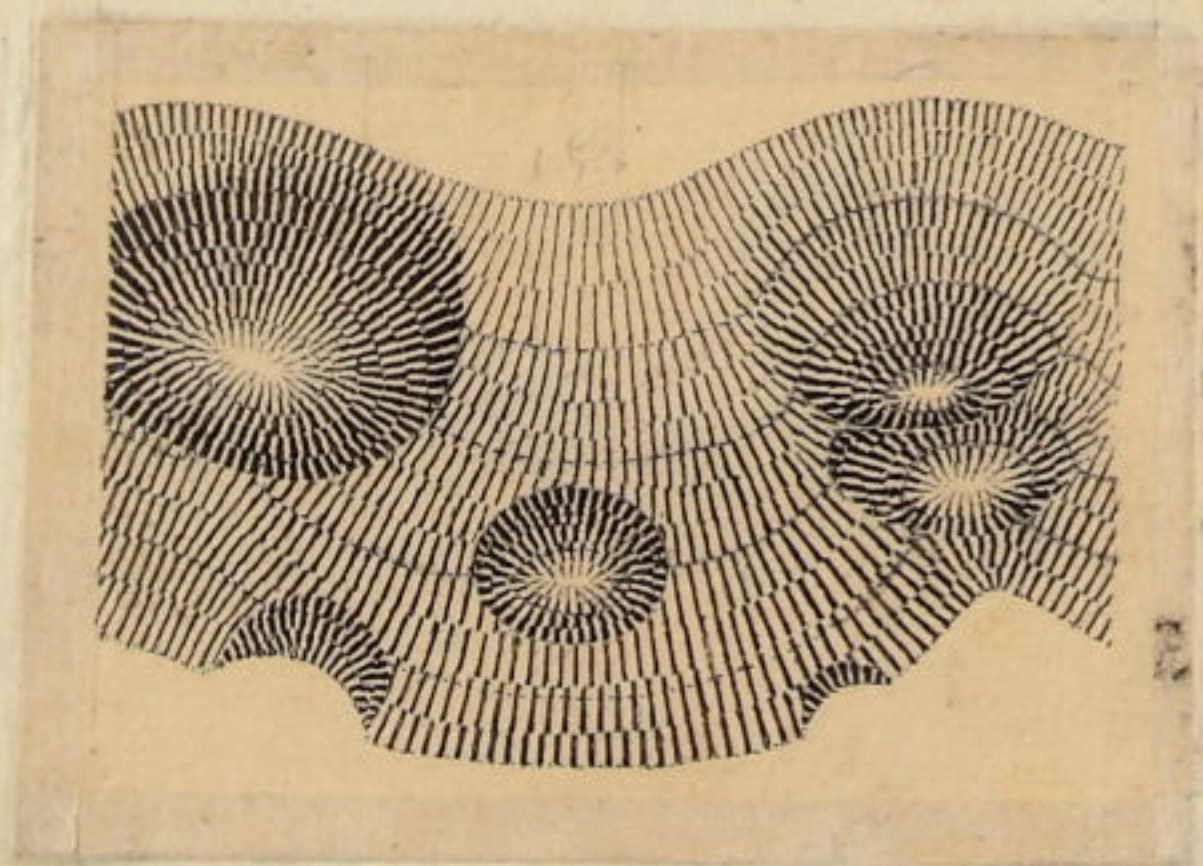
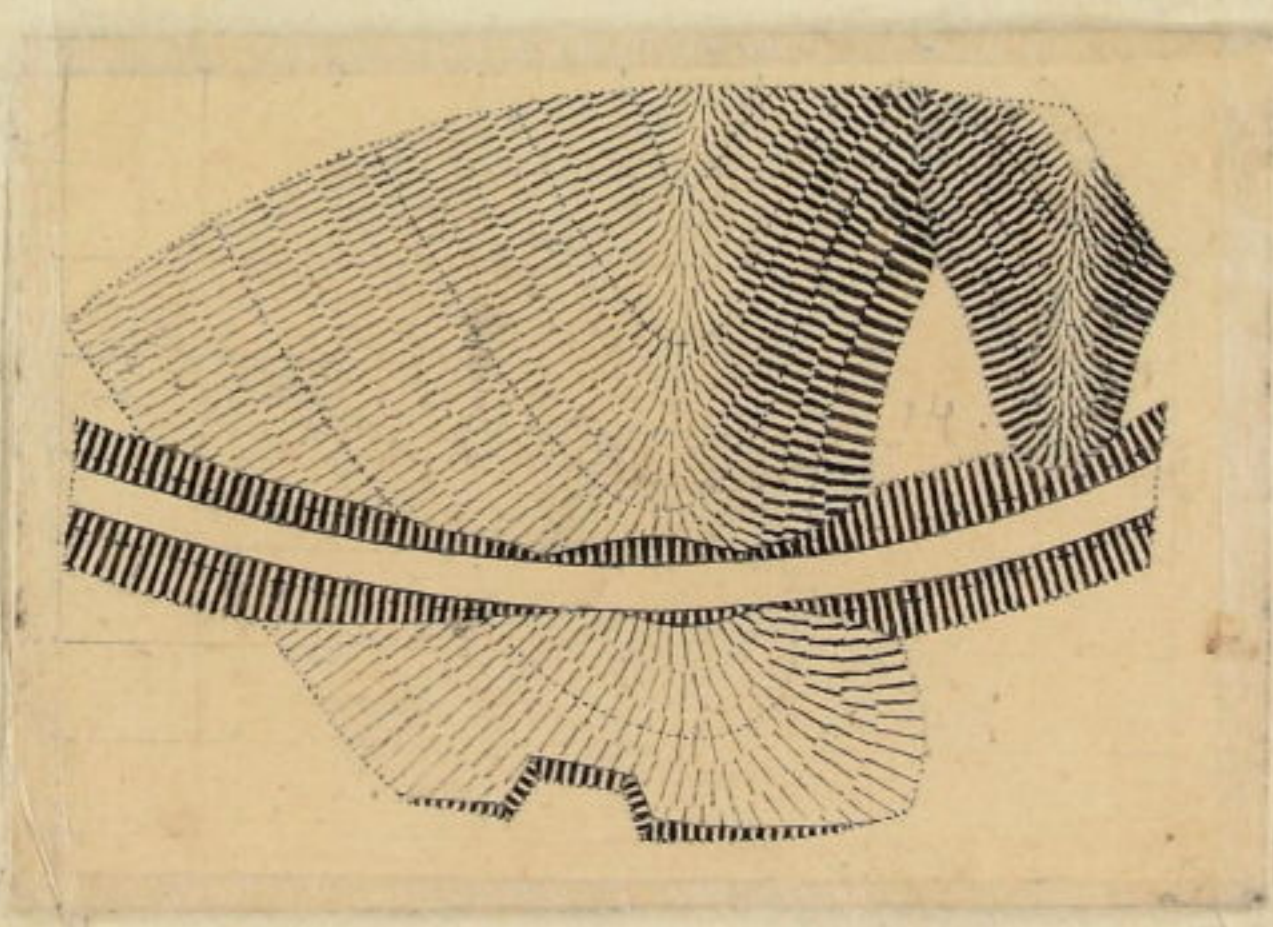

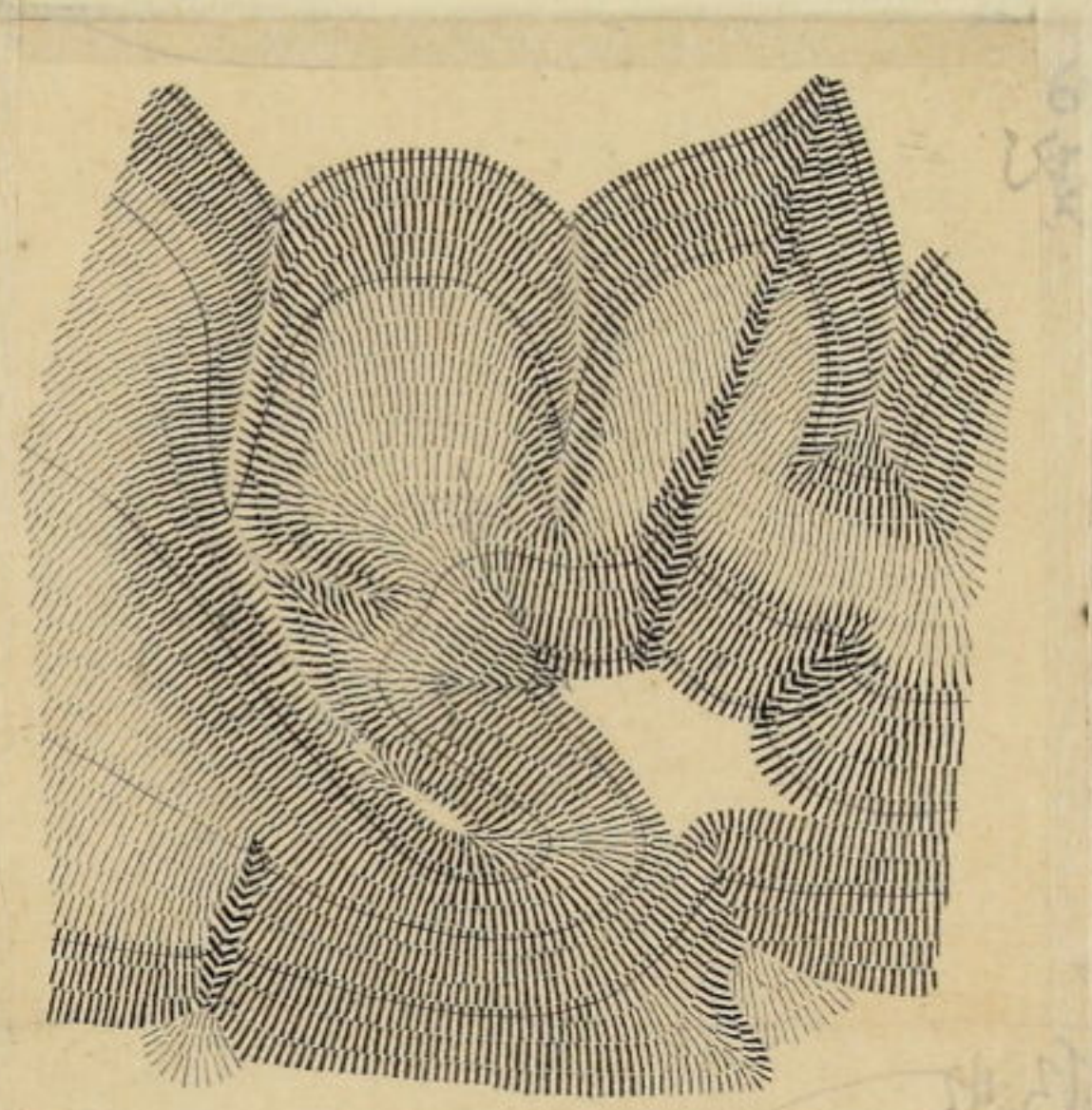
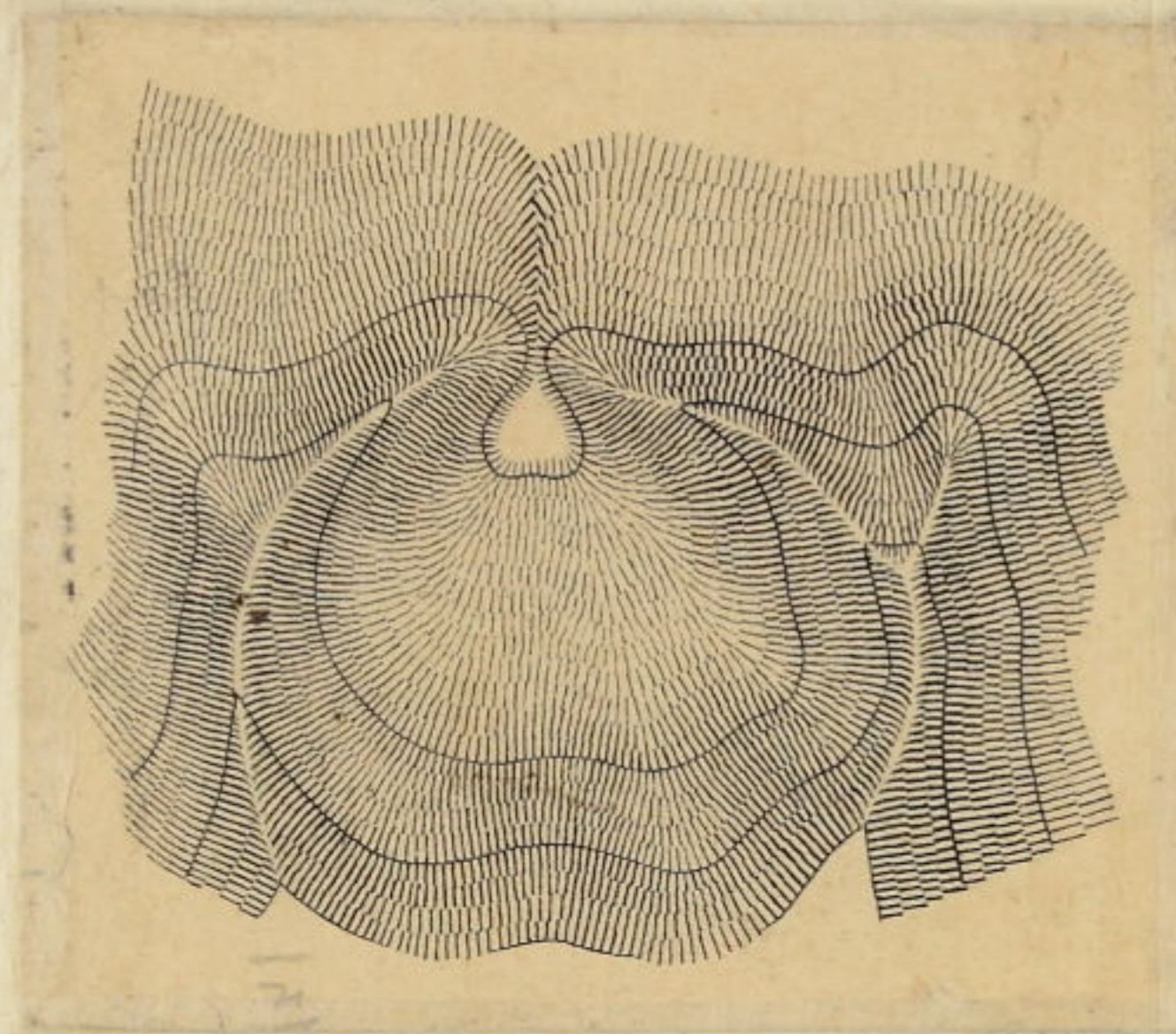
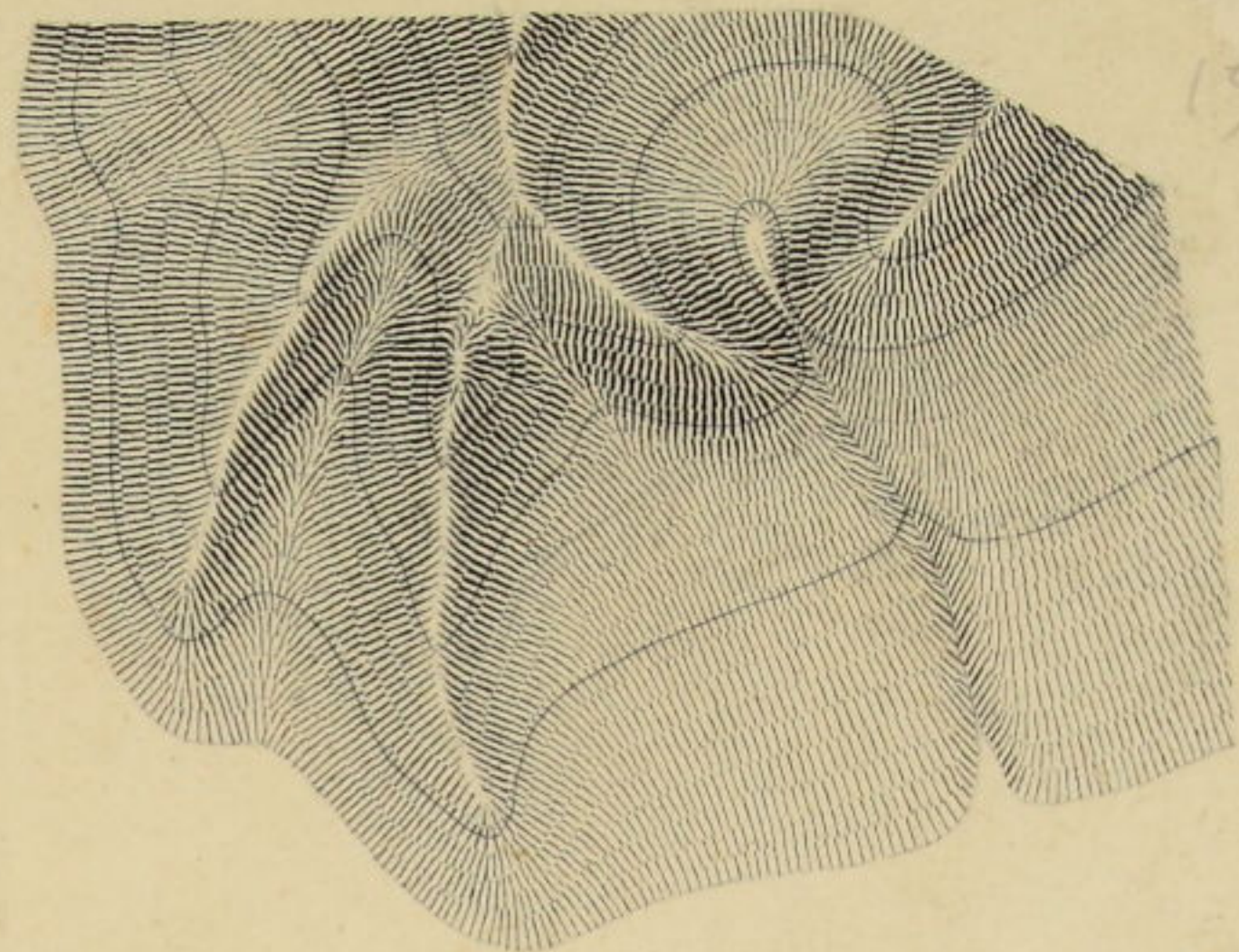
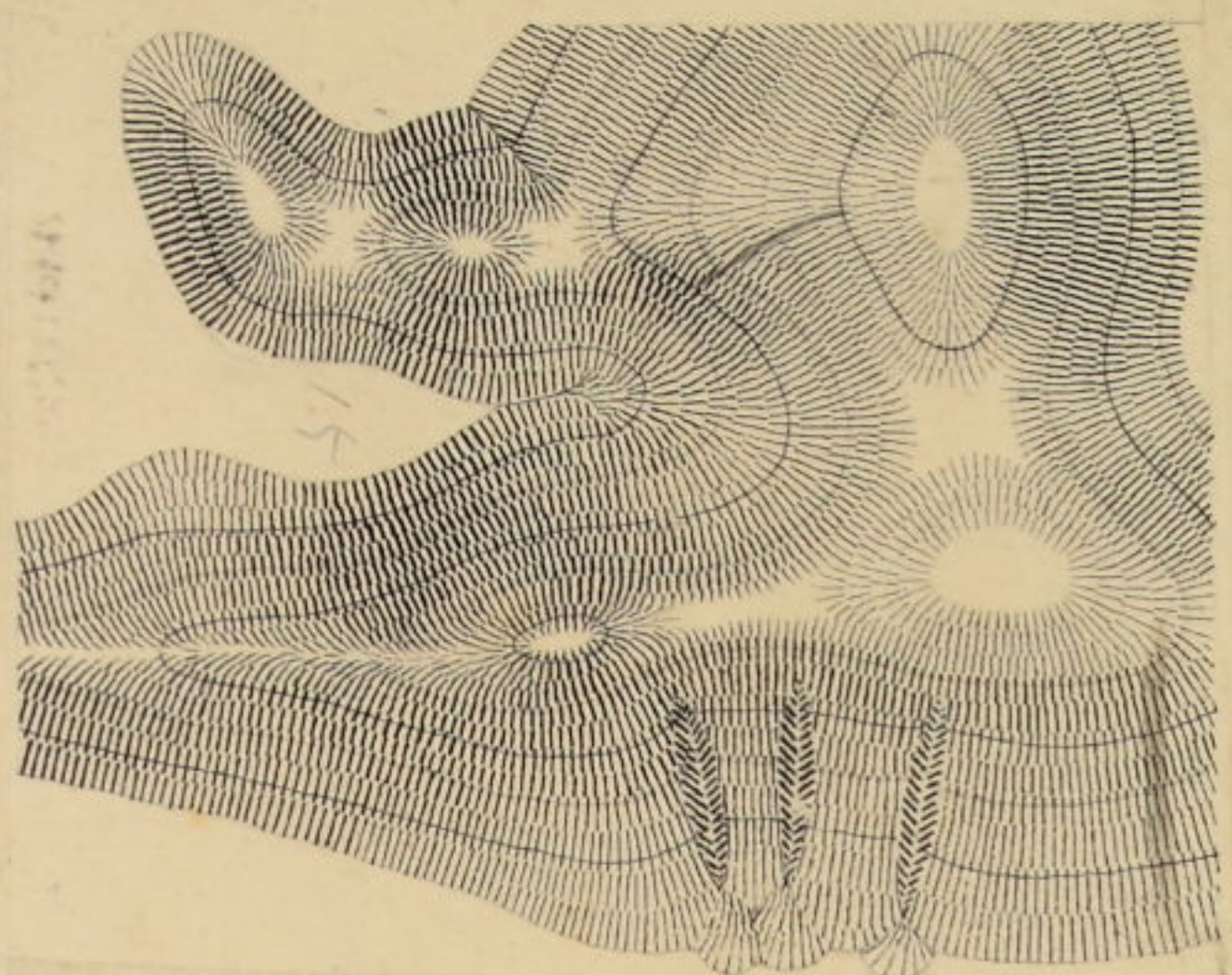
岩橋教育演習所  
 測繪圖譜  
 地理學漸進課  
 明治十年刊行

教章直画






ペン描画



明治七年岩橋教習海國地理學校にて練習し其の



明治七年岩橋成章漢國地理學校ニ於テ練習シテ

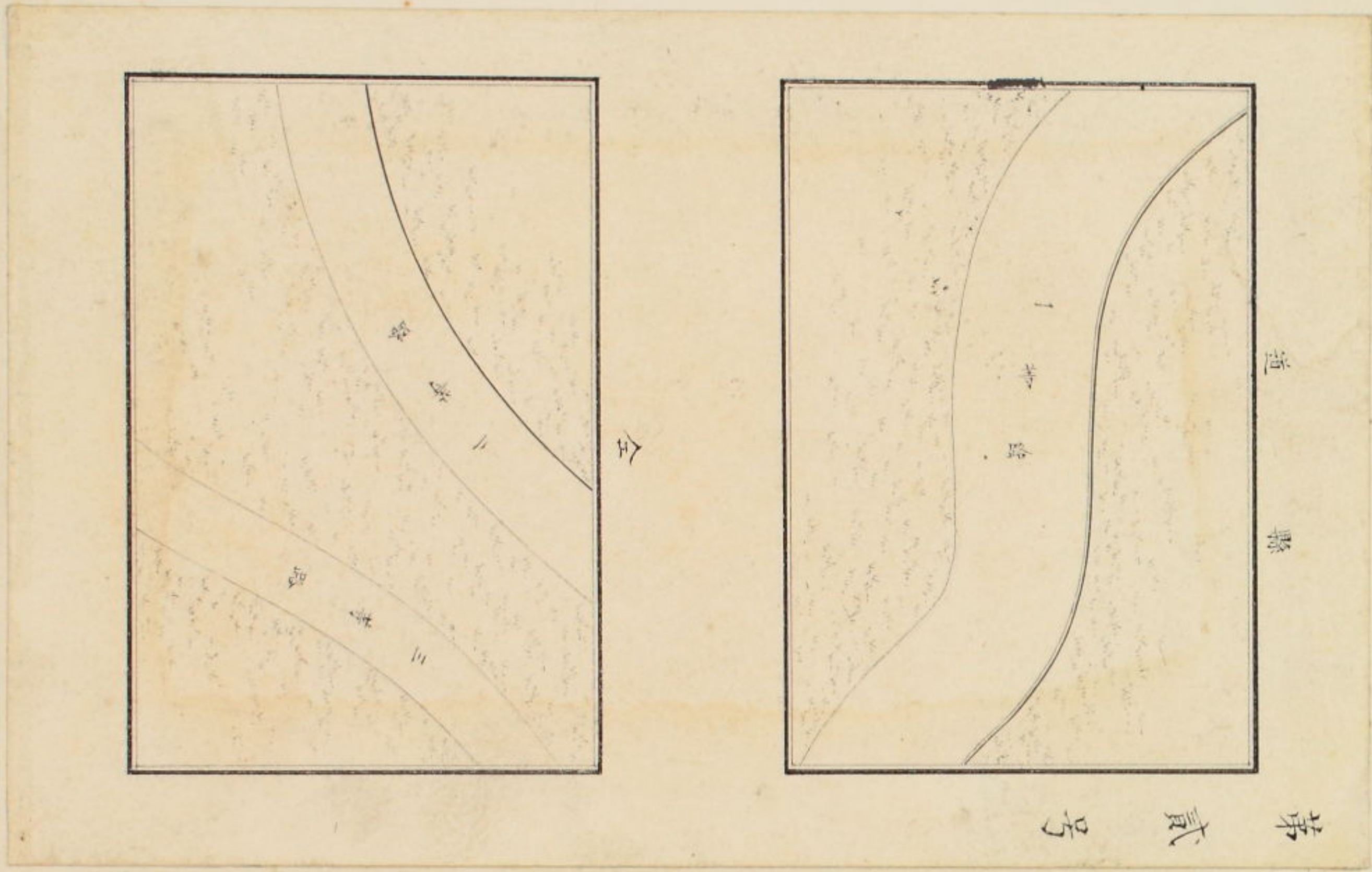
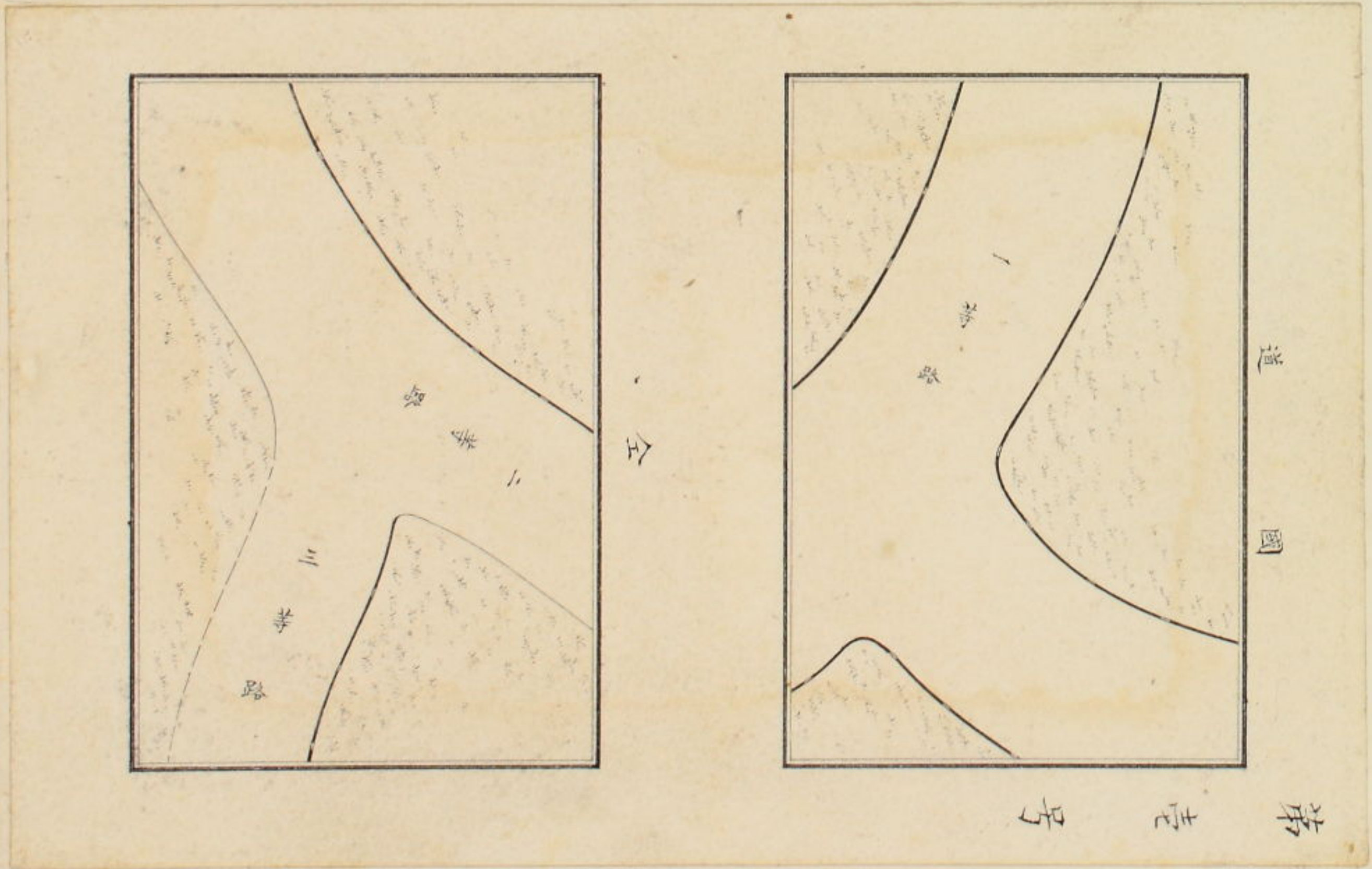


第四十号

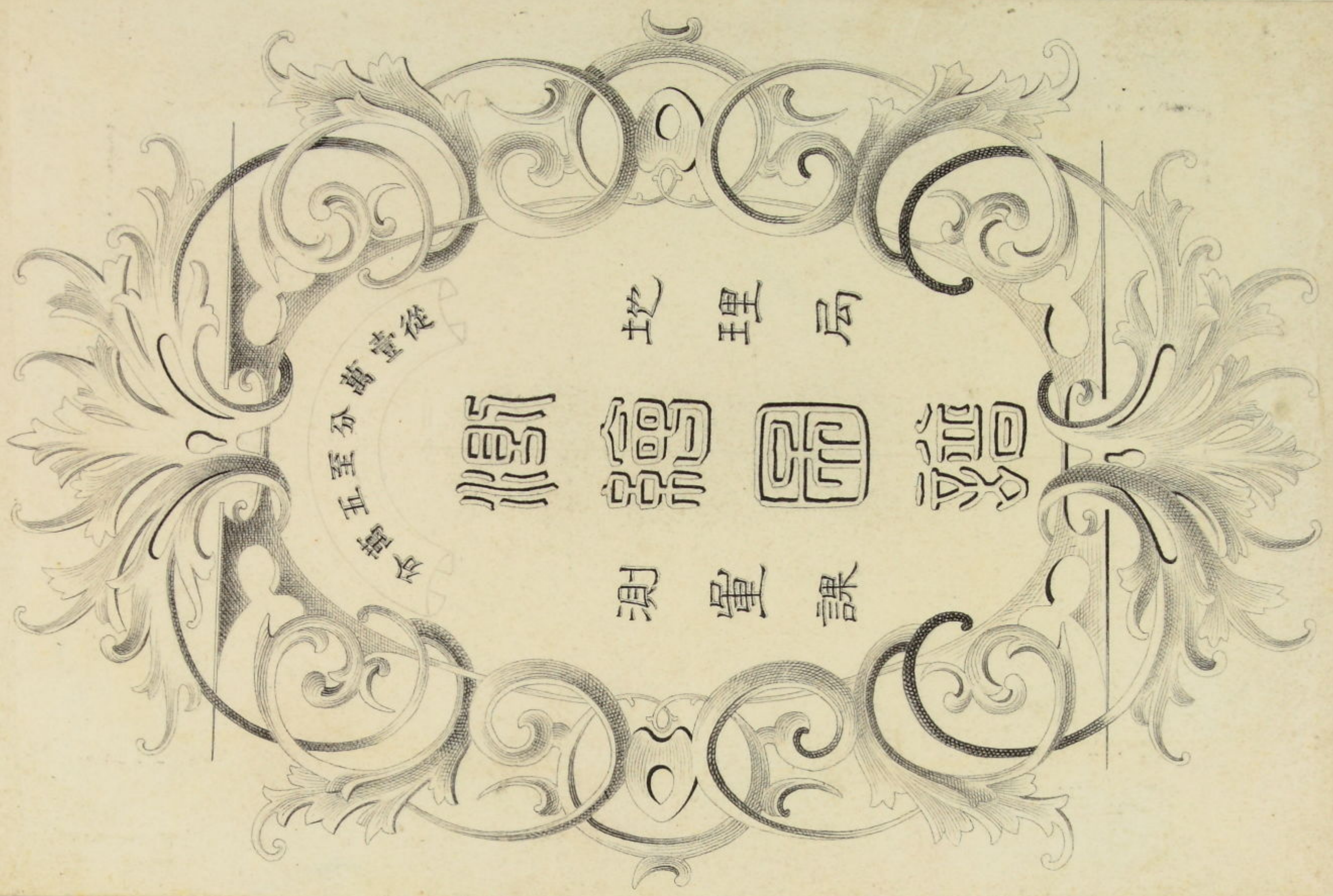


測繪圖譜原稿

成章直画



繪圖第二等直學教

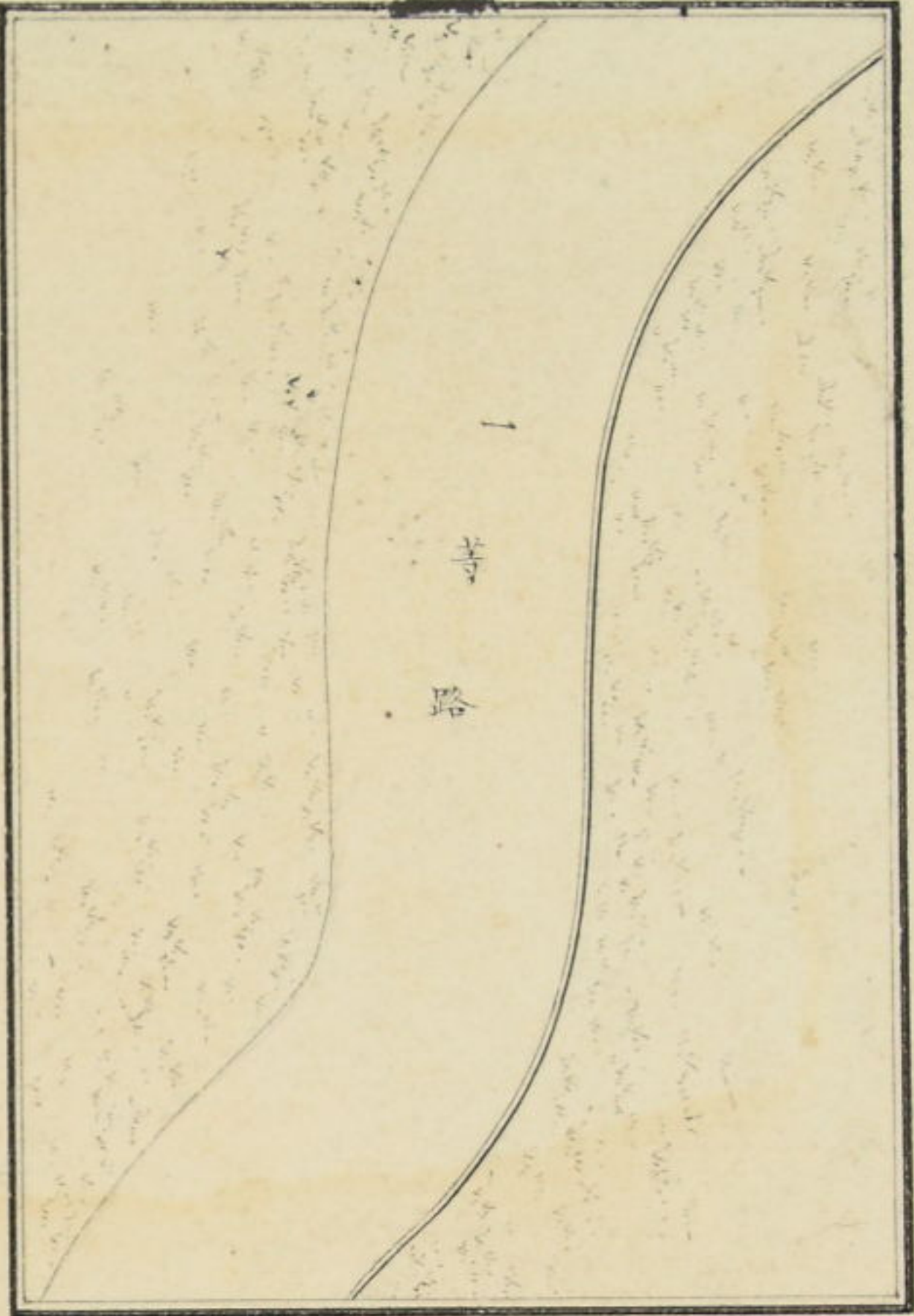


繪圖直學教



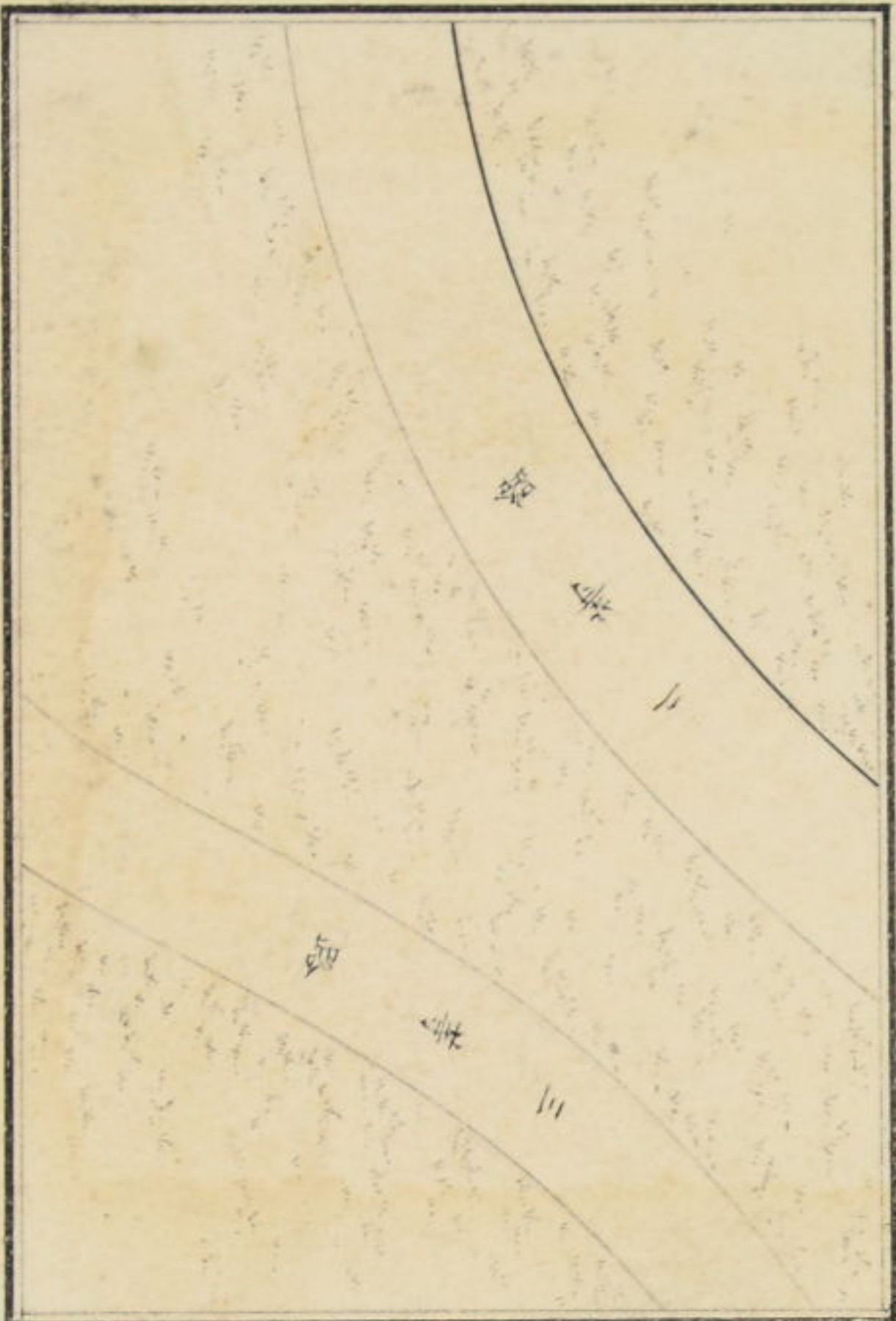
測繪圖譜原稿之二描函

道縣

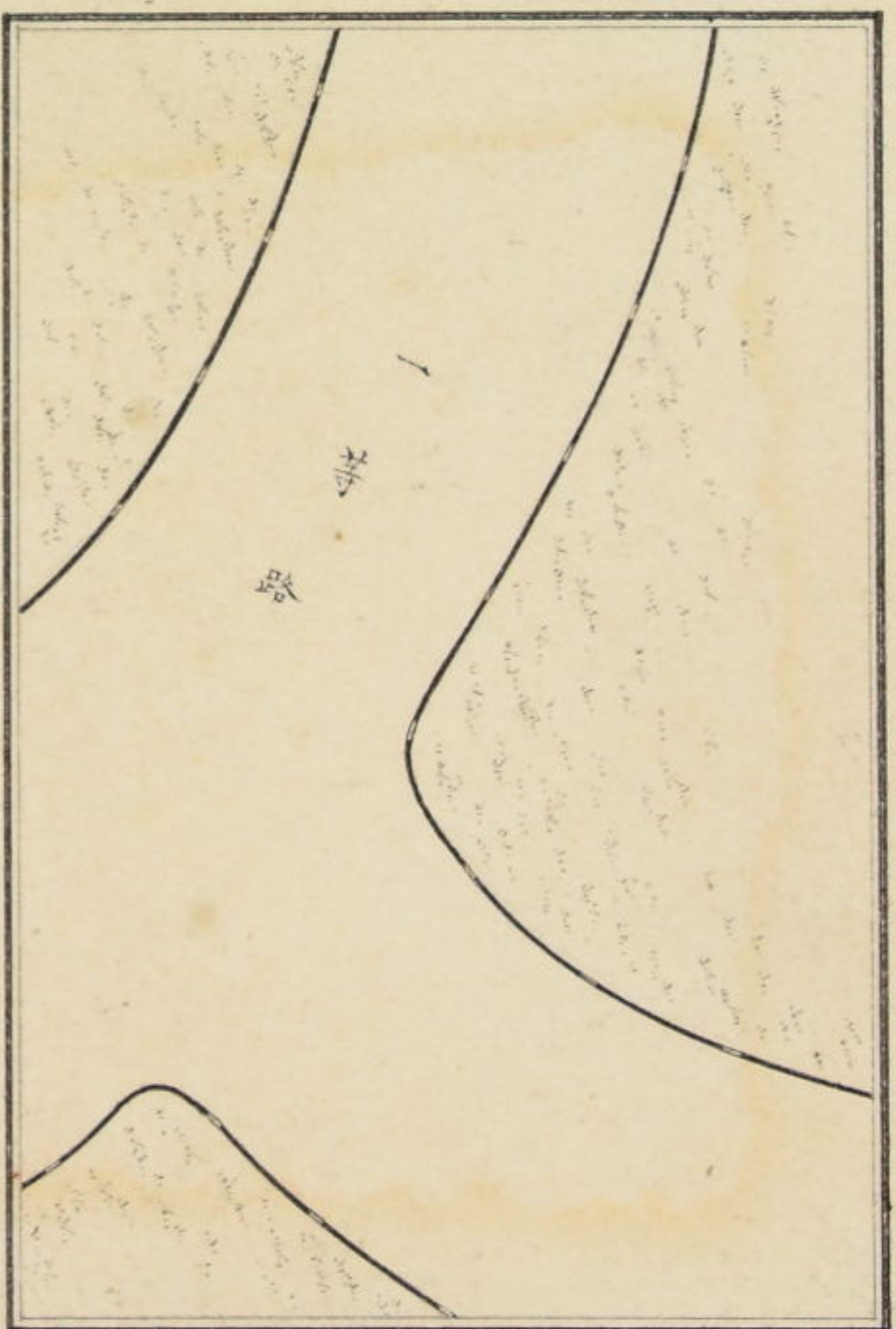


第貳号

全

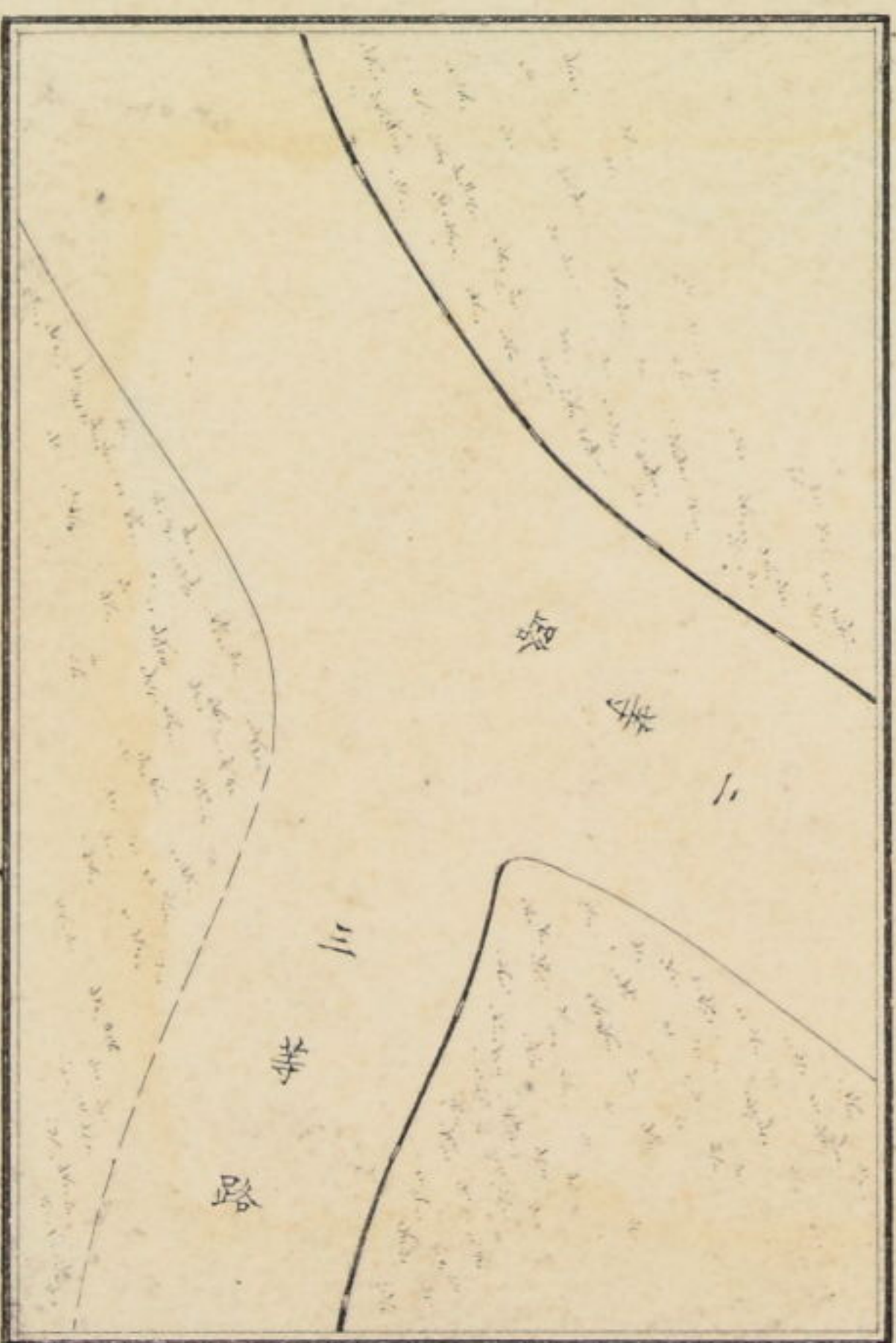


道國



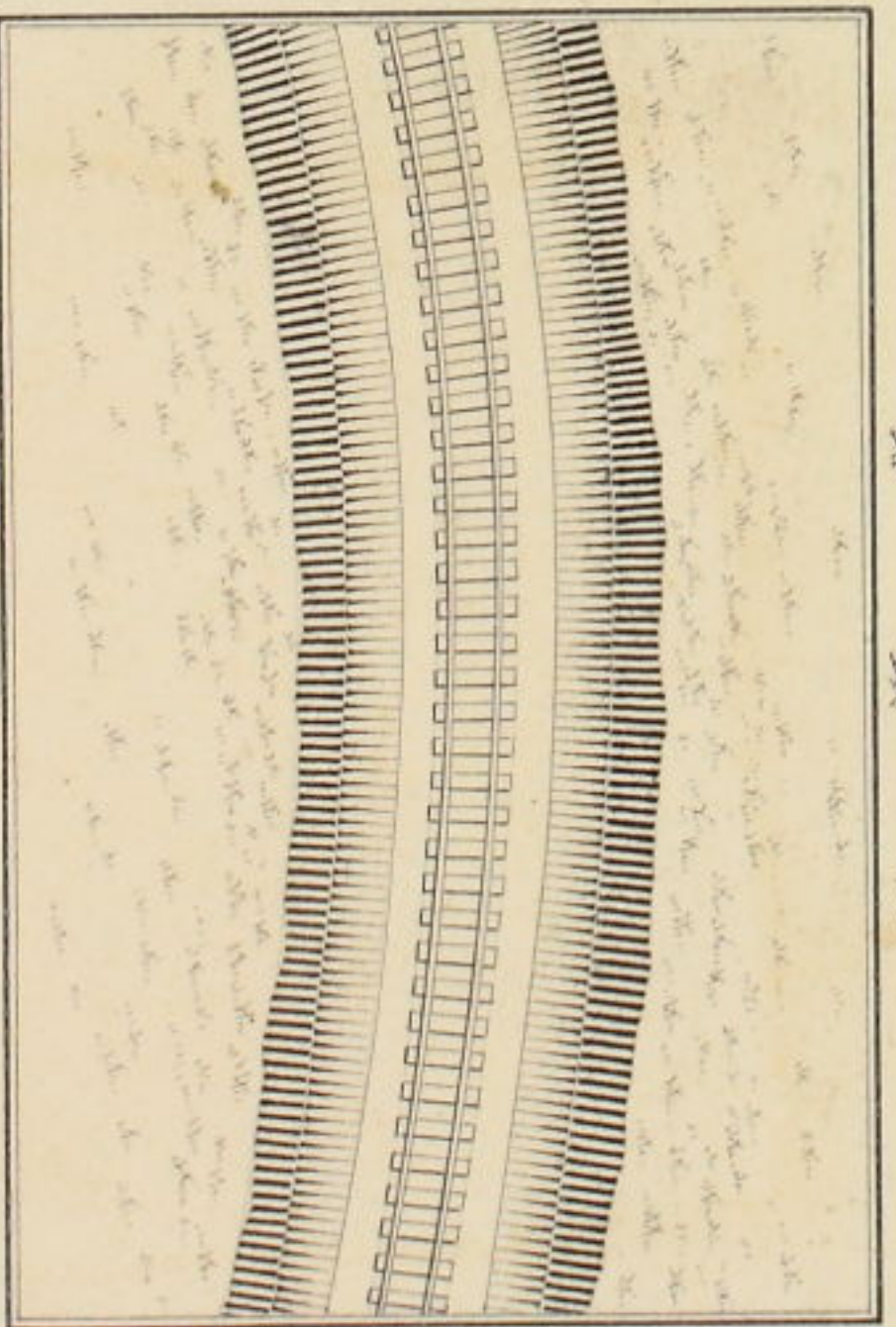
第壹号

全



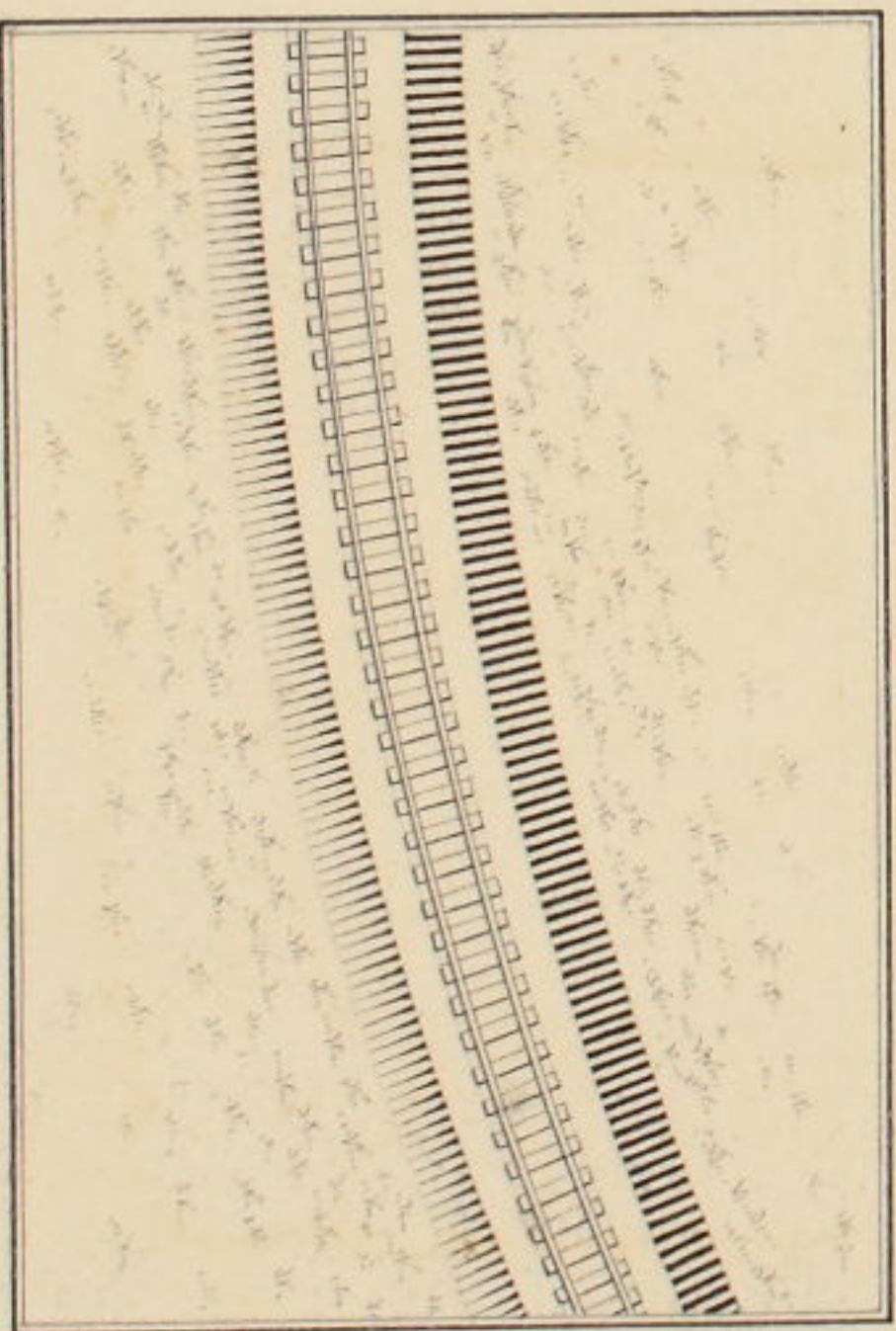
測繪圖譜原稿

第五号

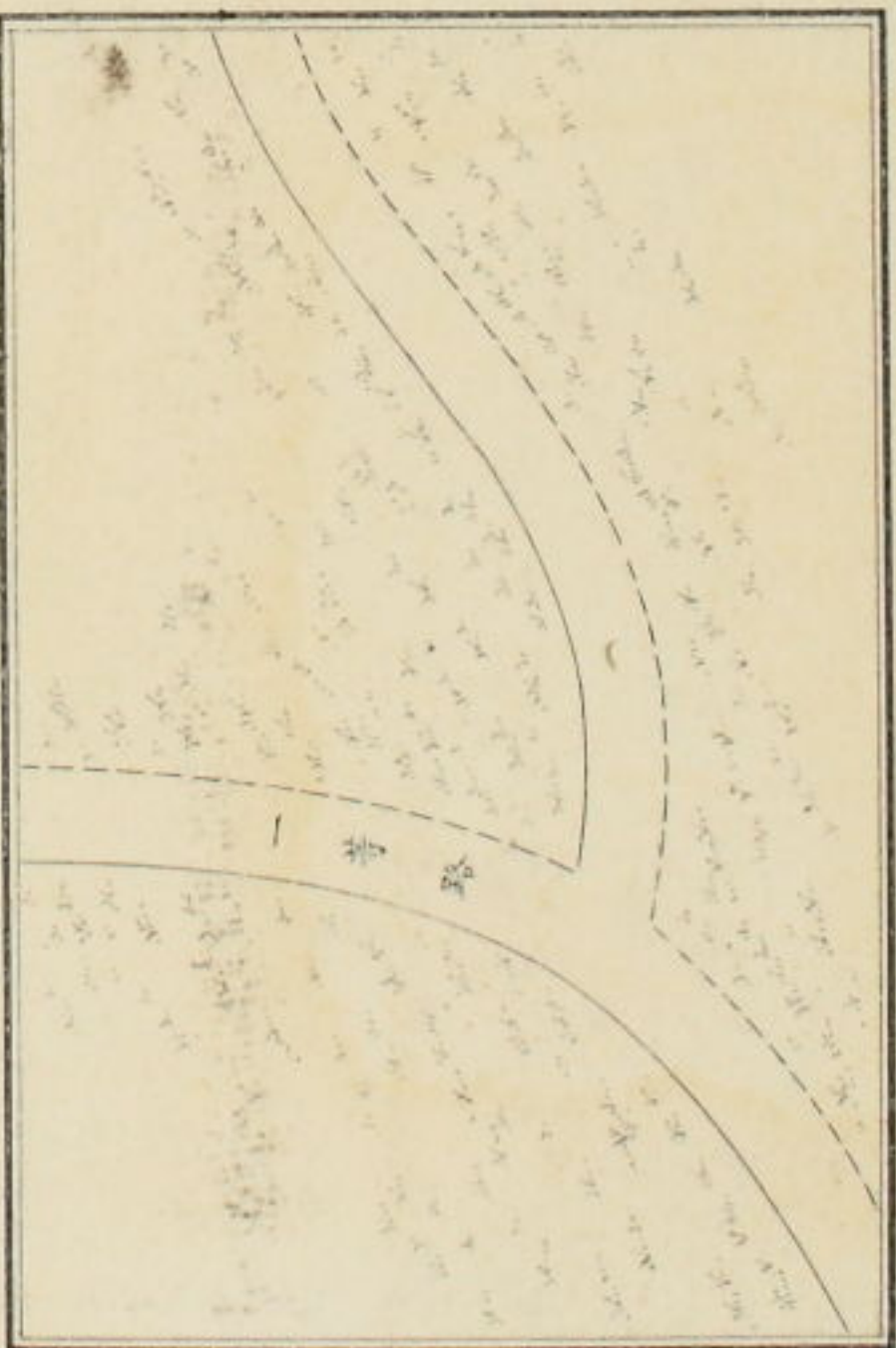


低鐵路

高鐵路

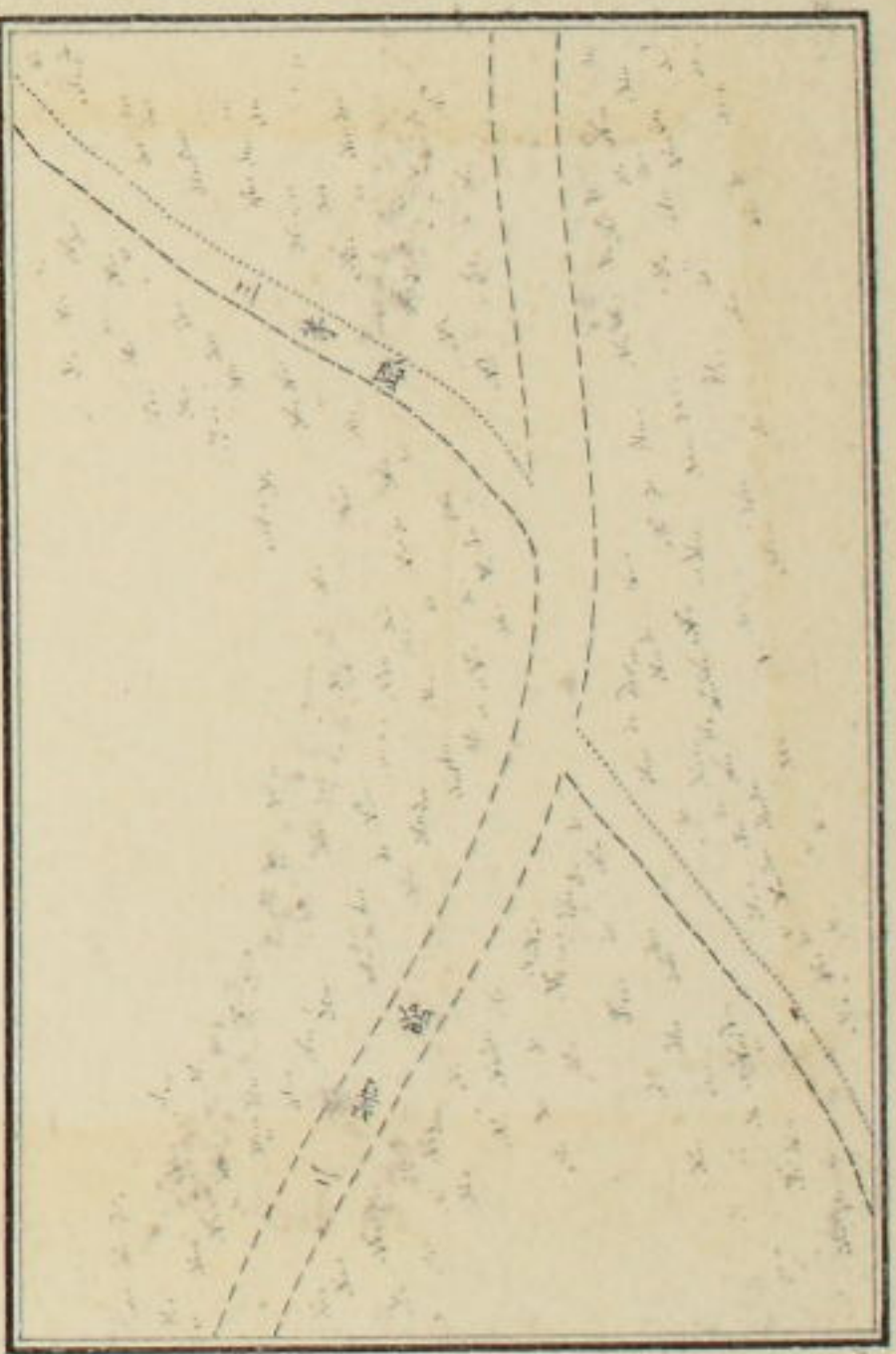


第二号

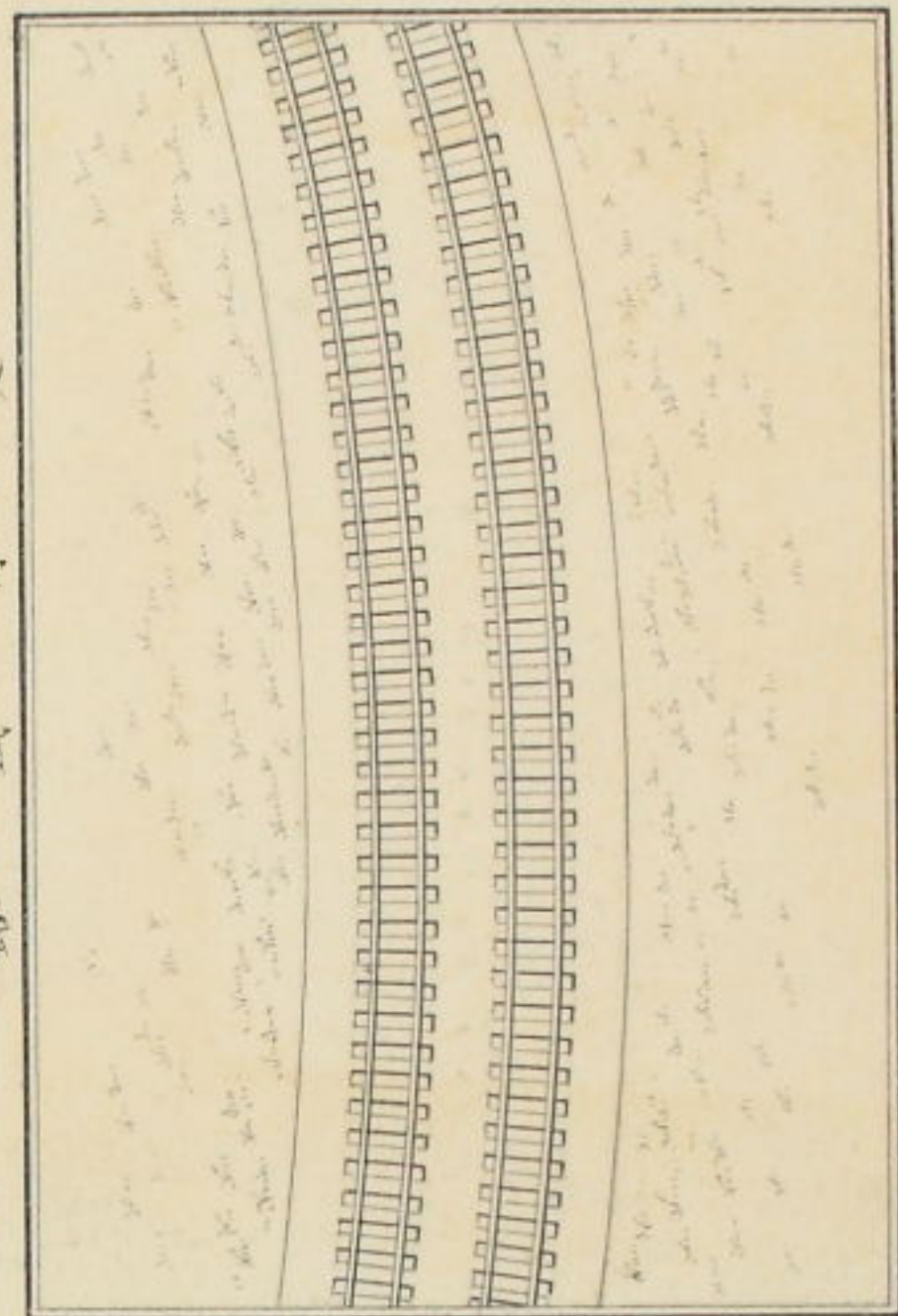


里道

全

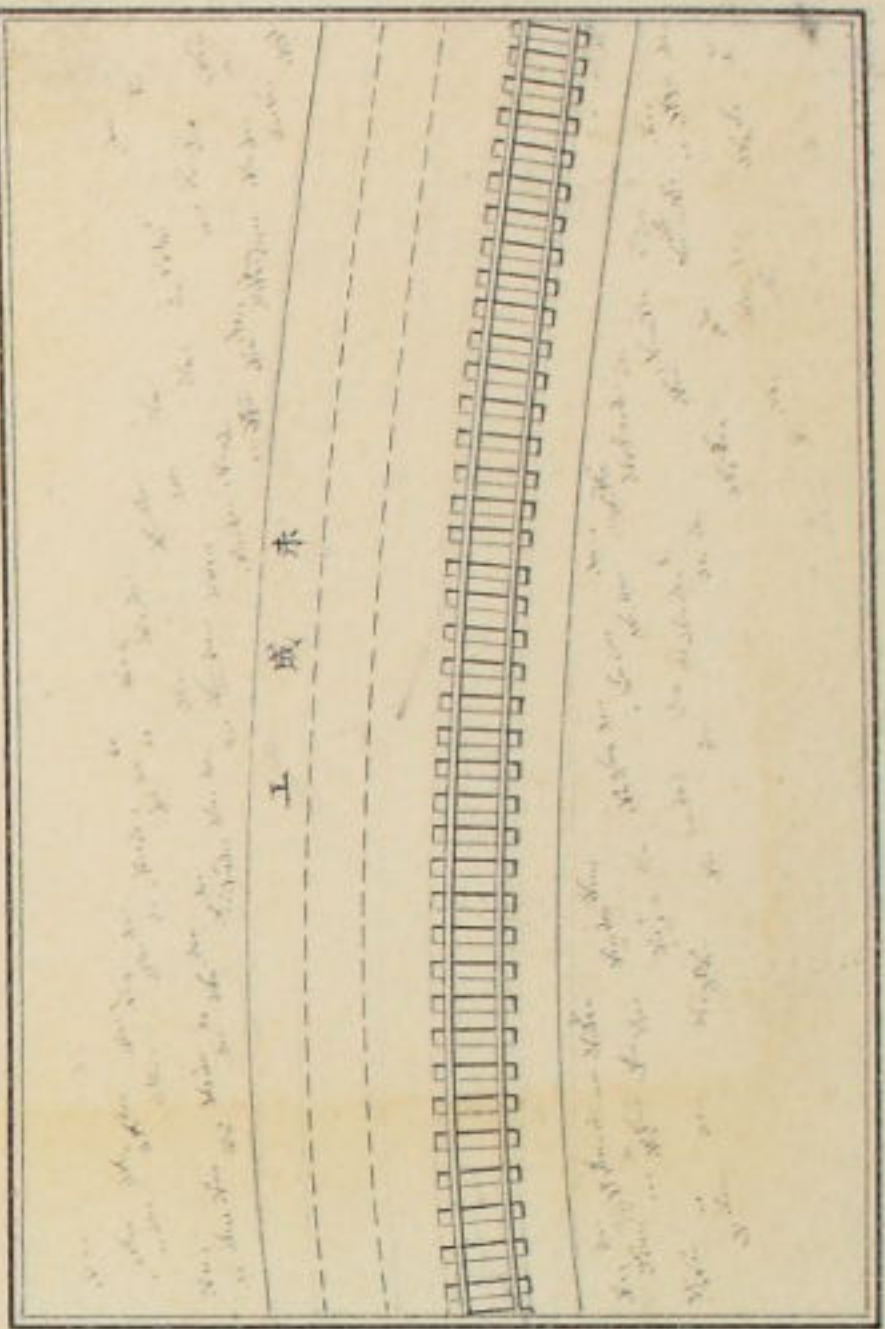


第四号

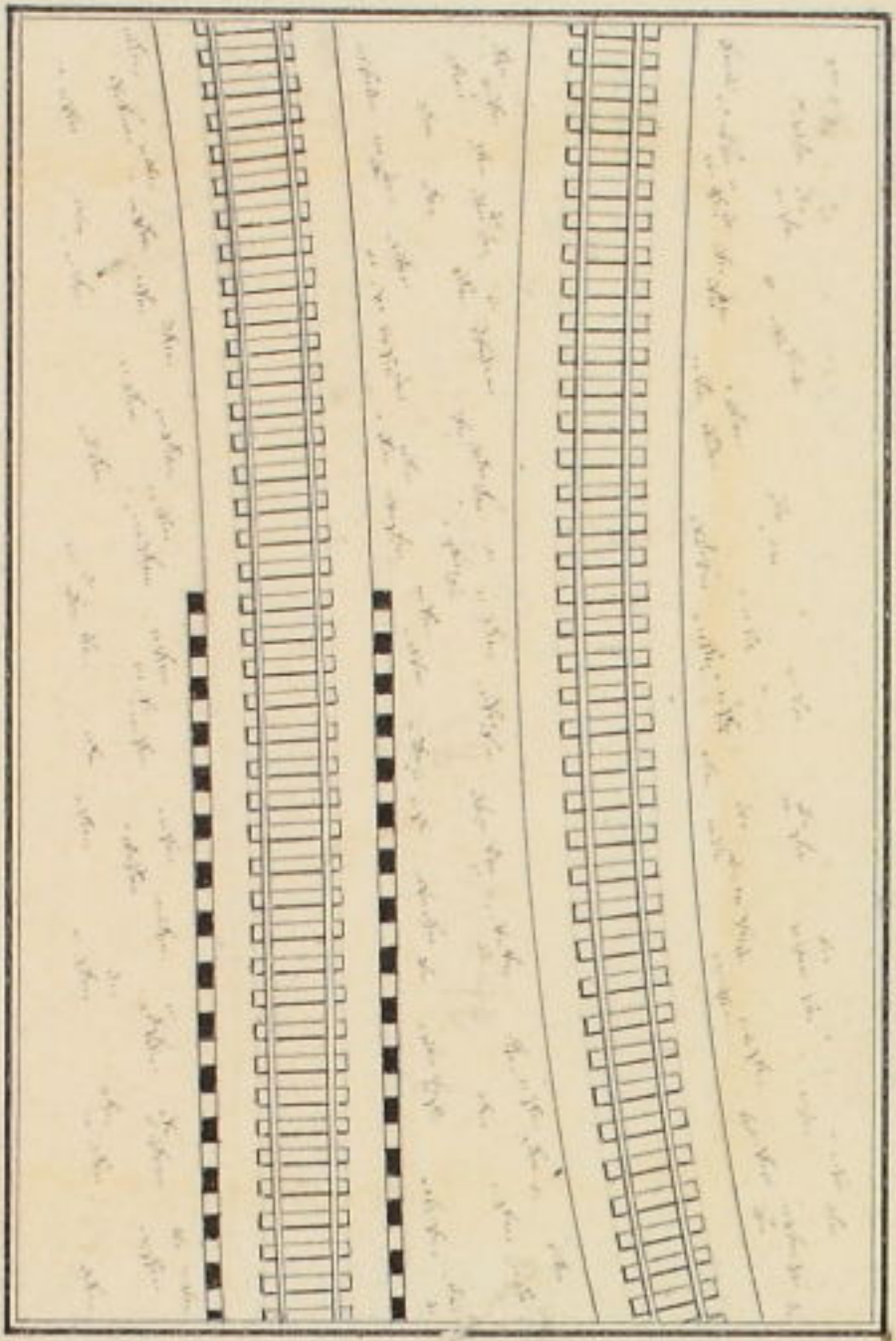


雙行鐵路

全

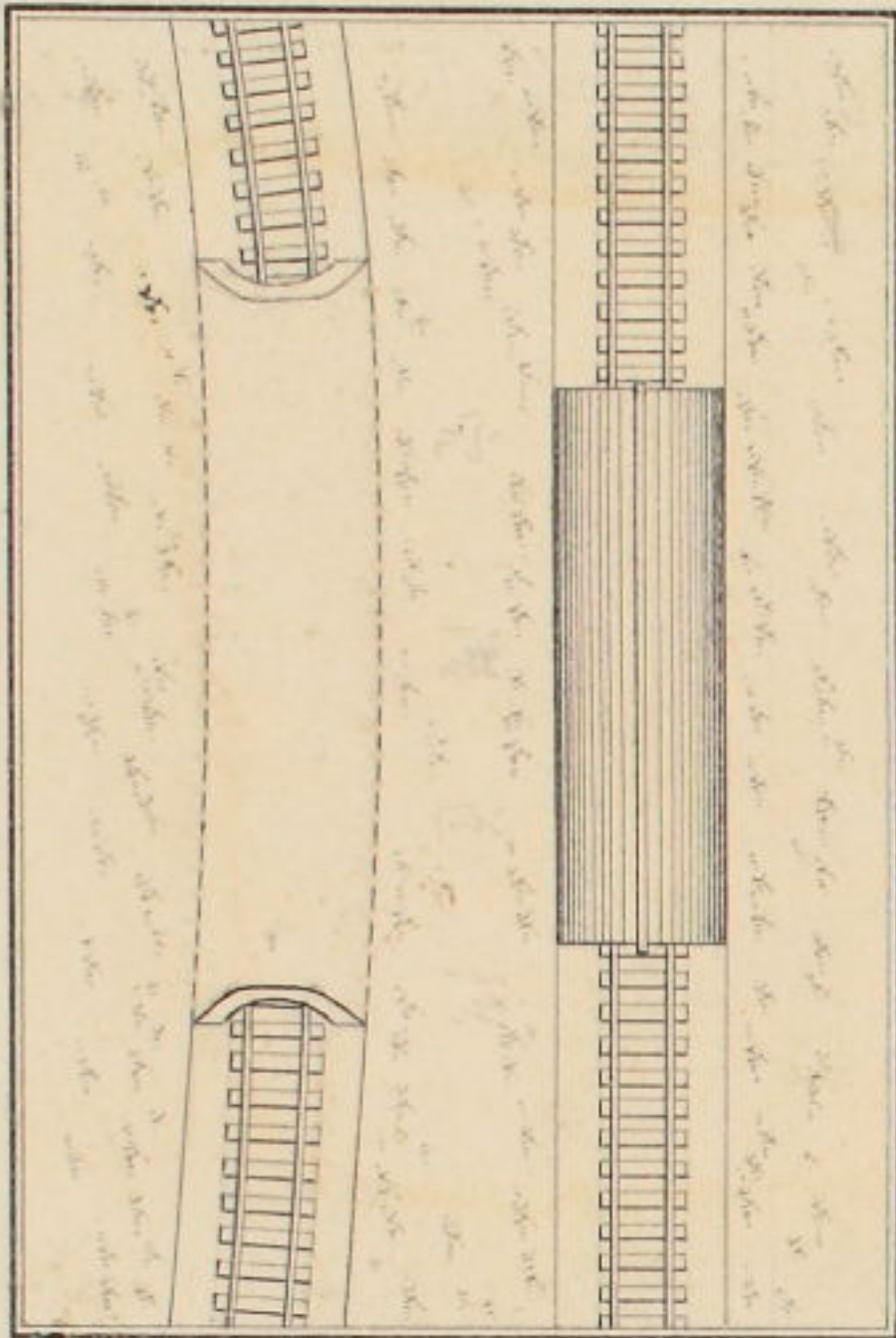


平地鐵路



第六号

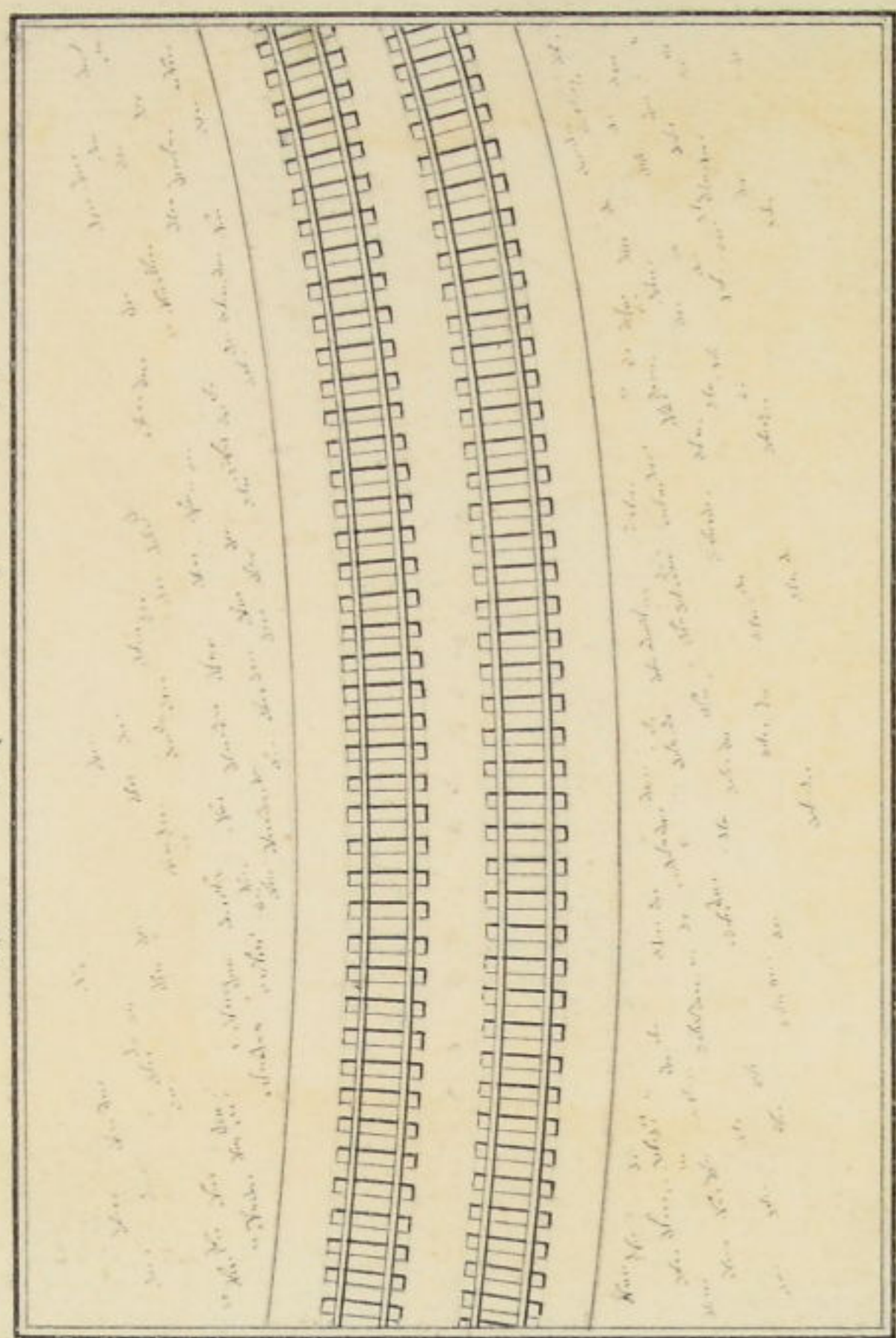
箱下鐵路



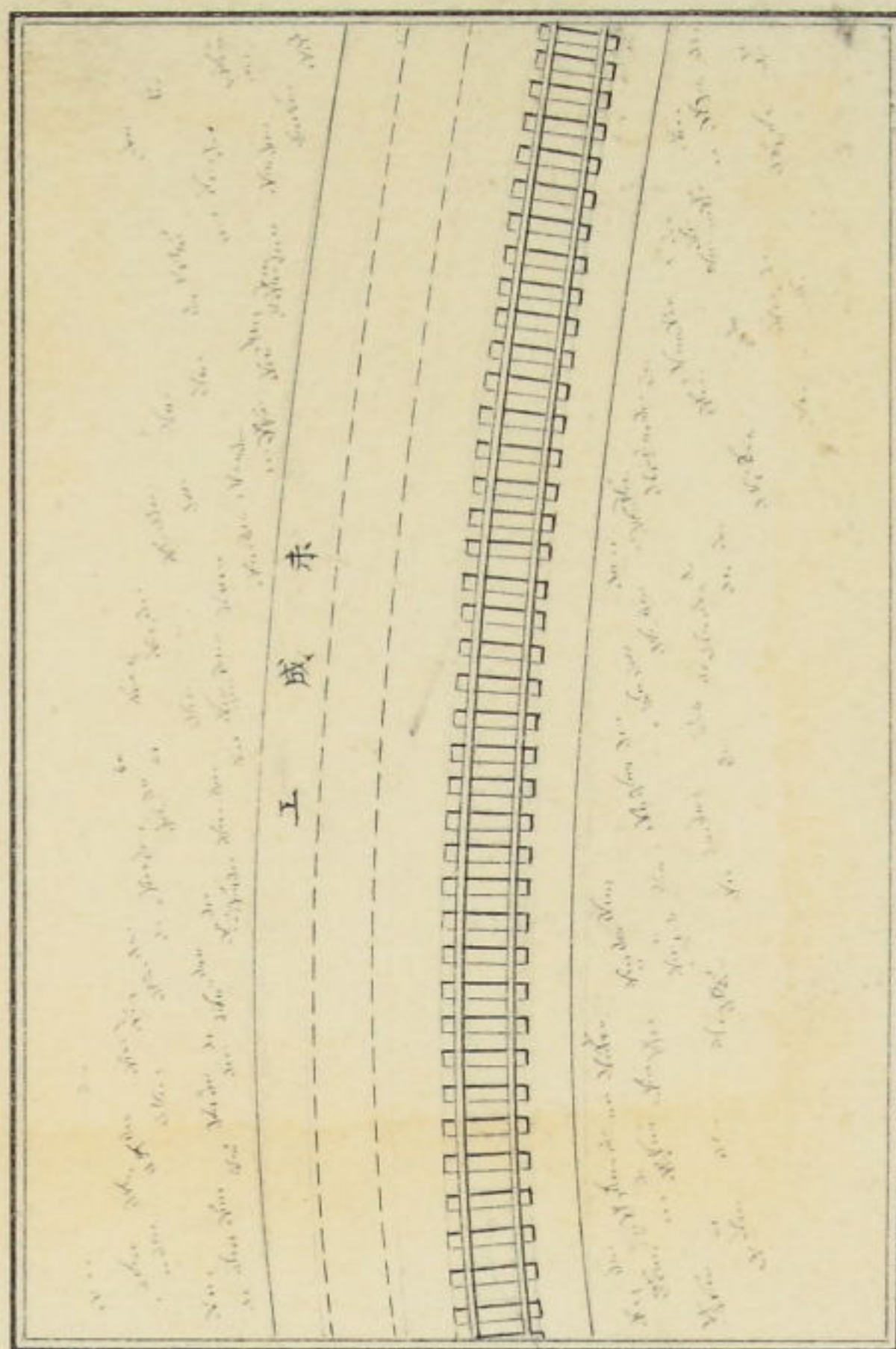
8 9 60 1 2 3 4 5 6 7 8 9 70 1 2 3 4 5 6 7 8 9 80 1 2 3 4 5 6 7 8

第四号

雙行鐵路

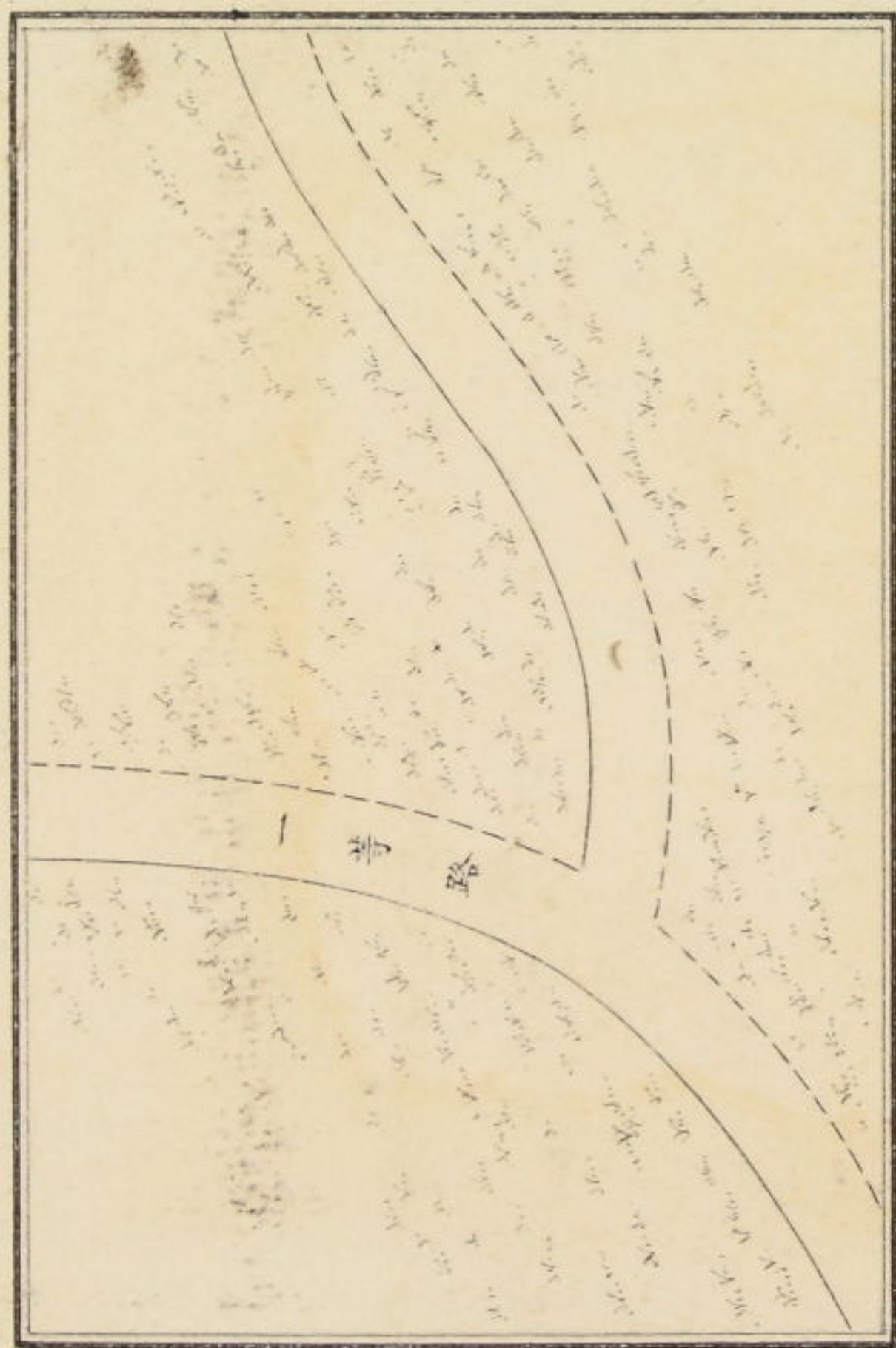


全

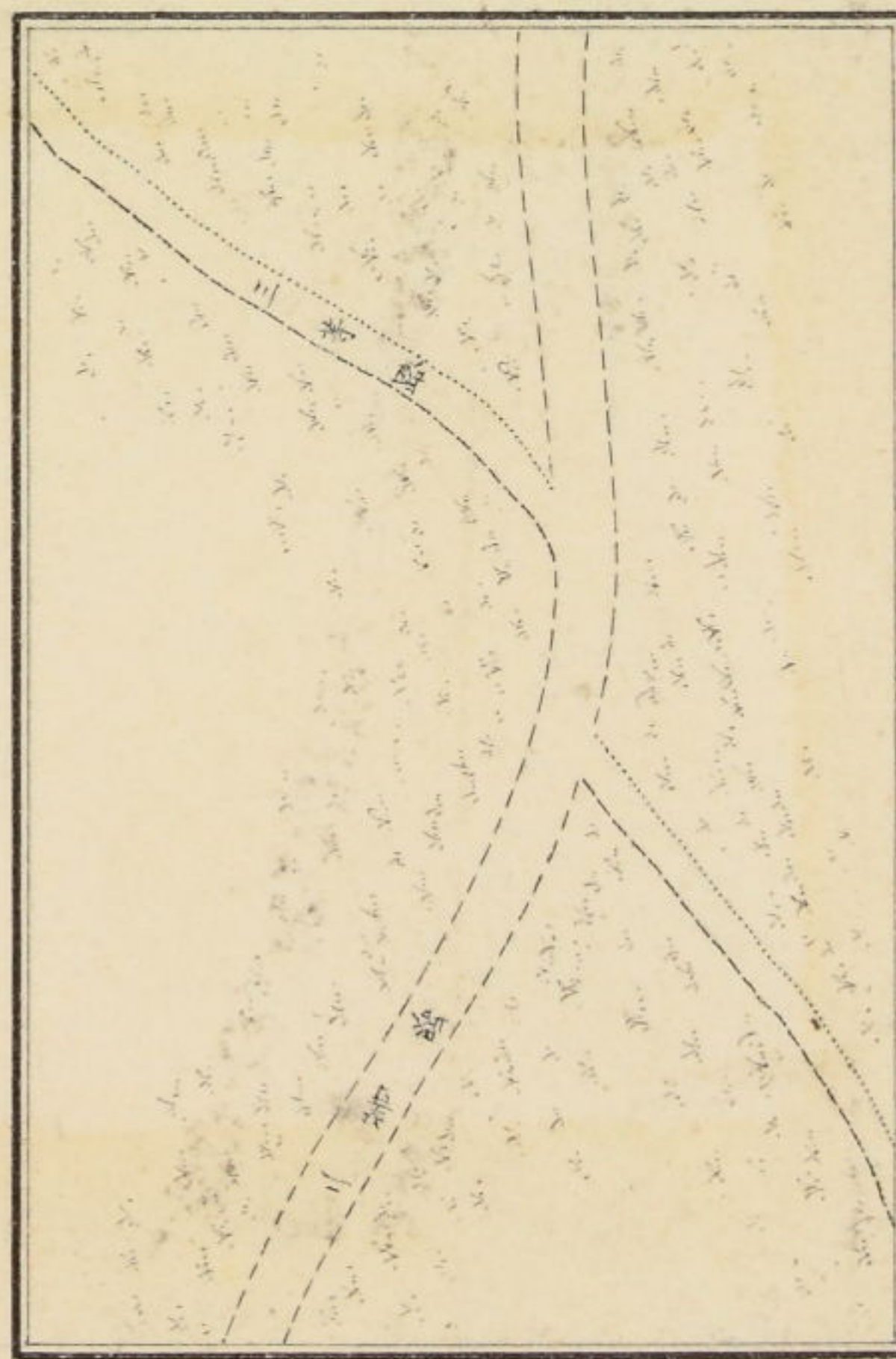


第三号

道里



全

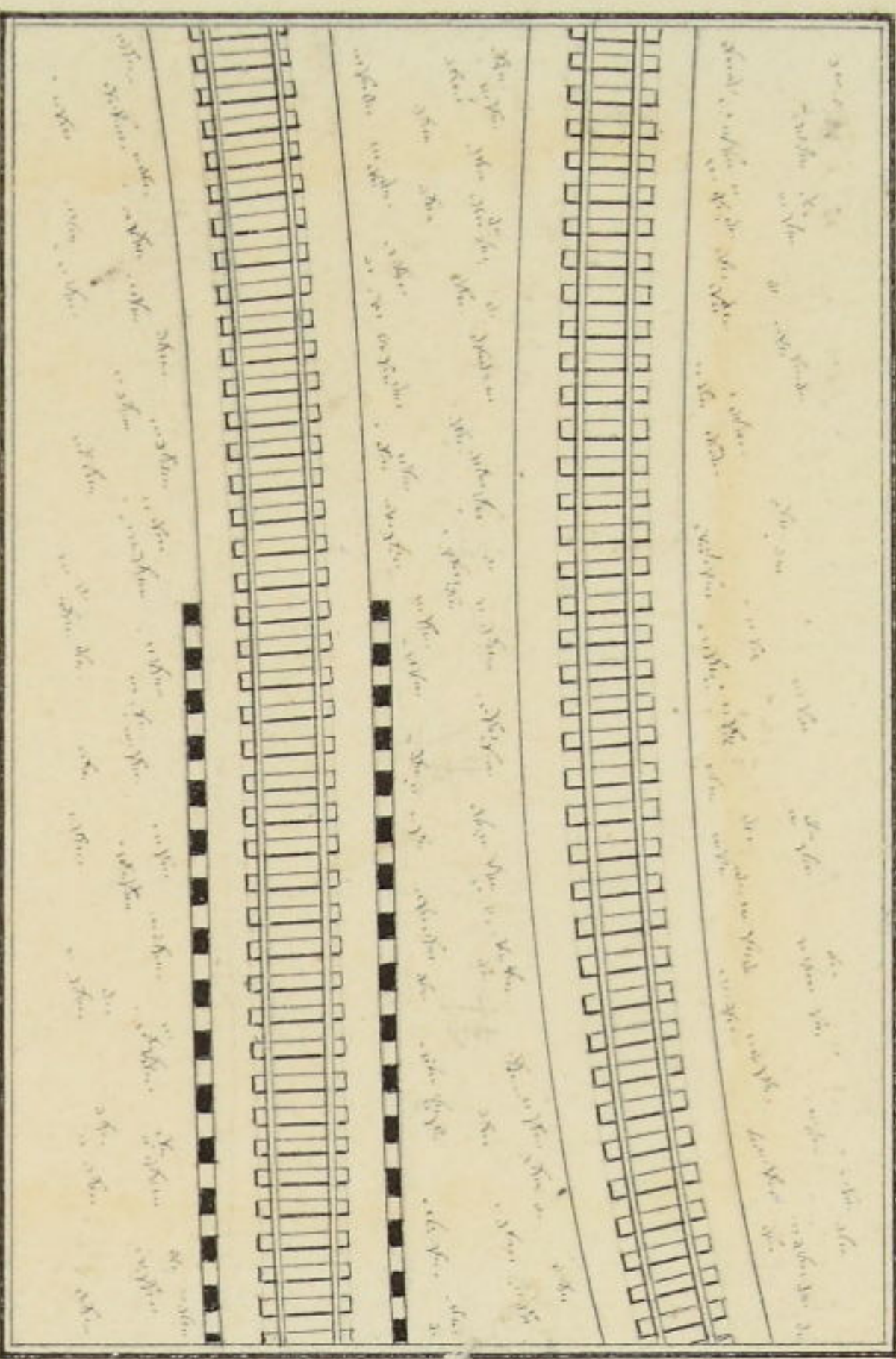




測繪圖譜原稿

路鉄頭橋

路鉄地平



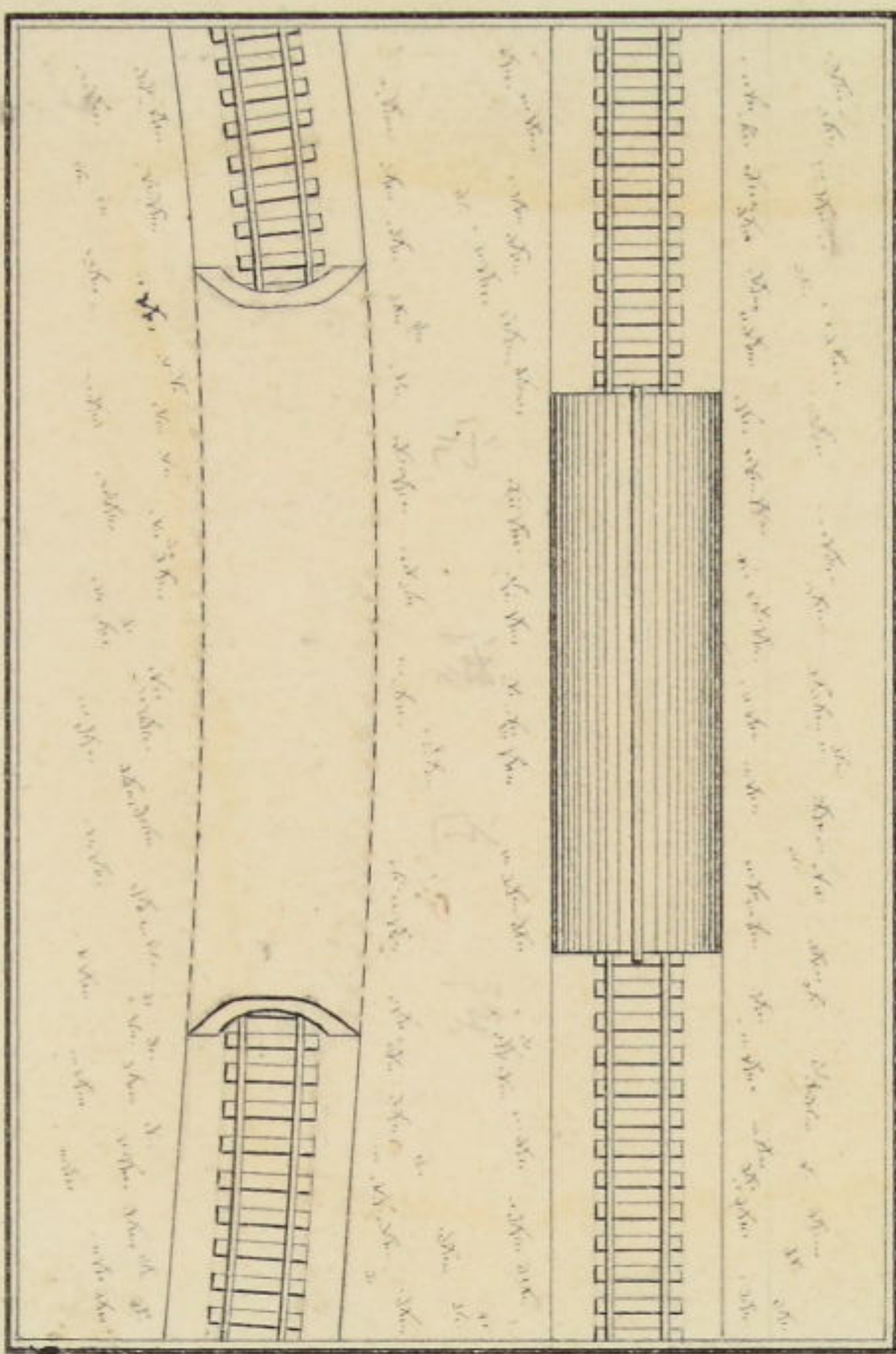
第

六

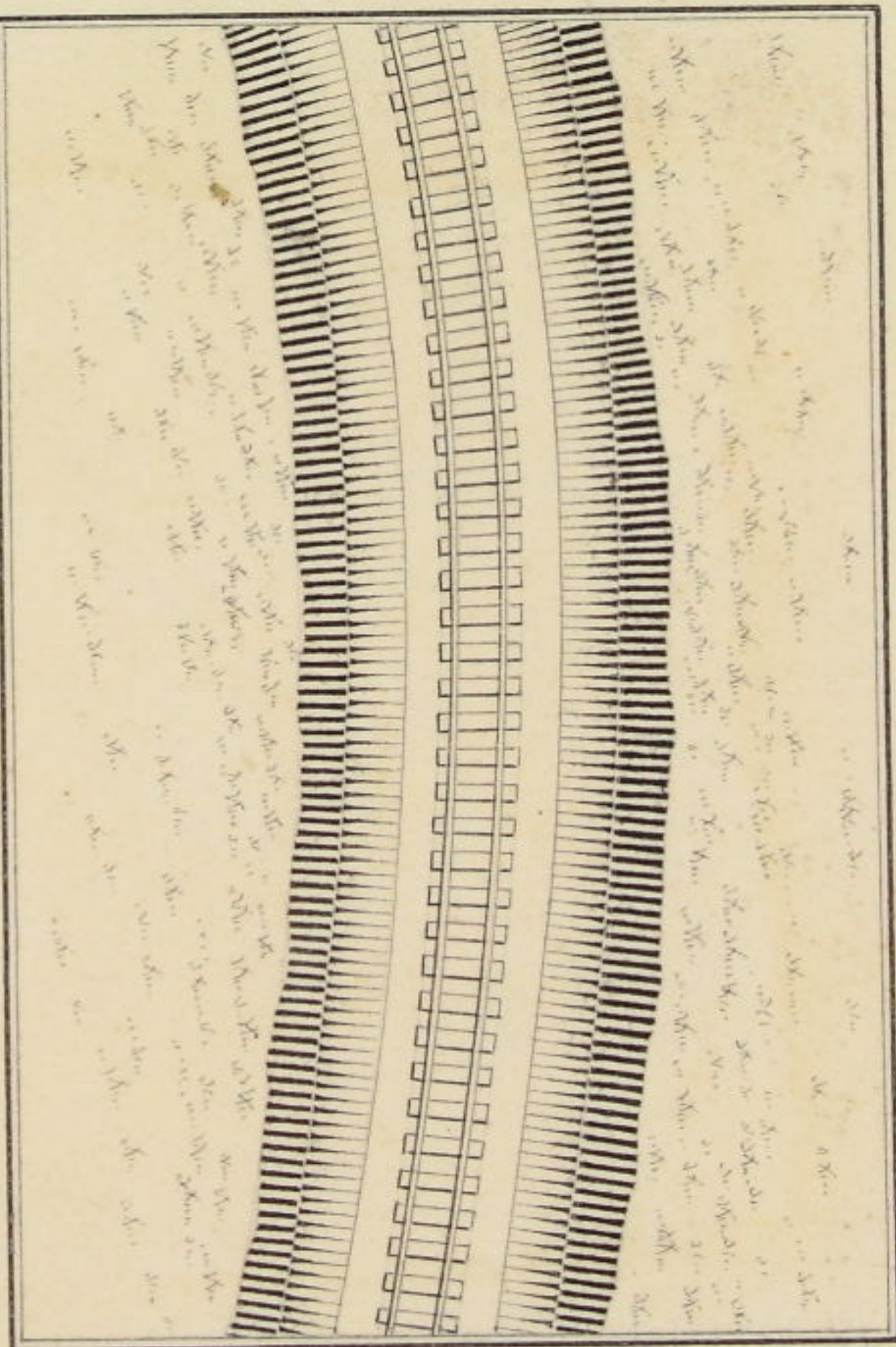
号

路鉄中隧

路鉄下箱



路鉄低

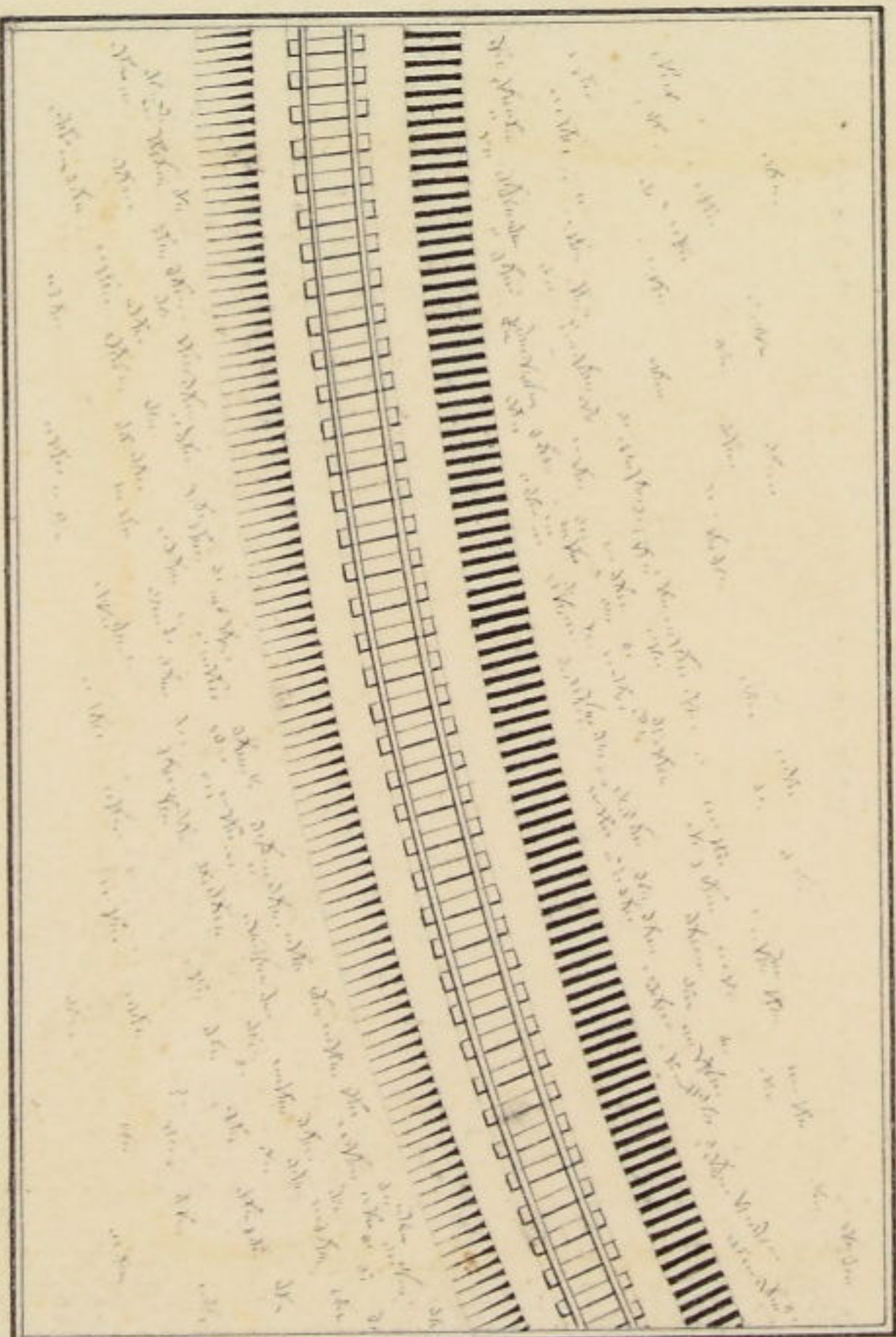


第

五


号

路鉄高




測繪圖譜原稿

第十号

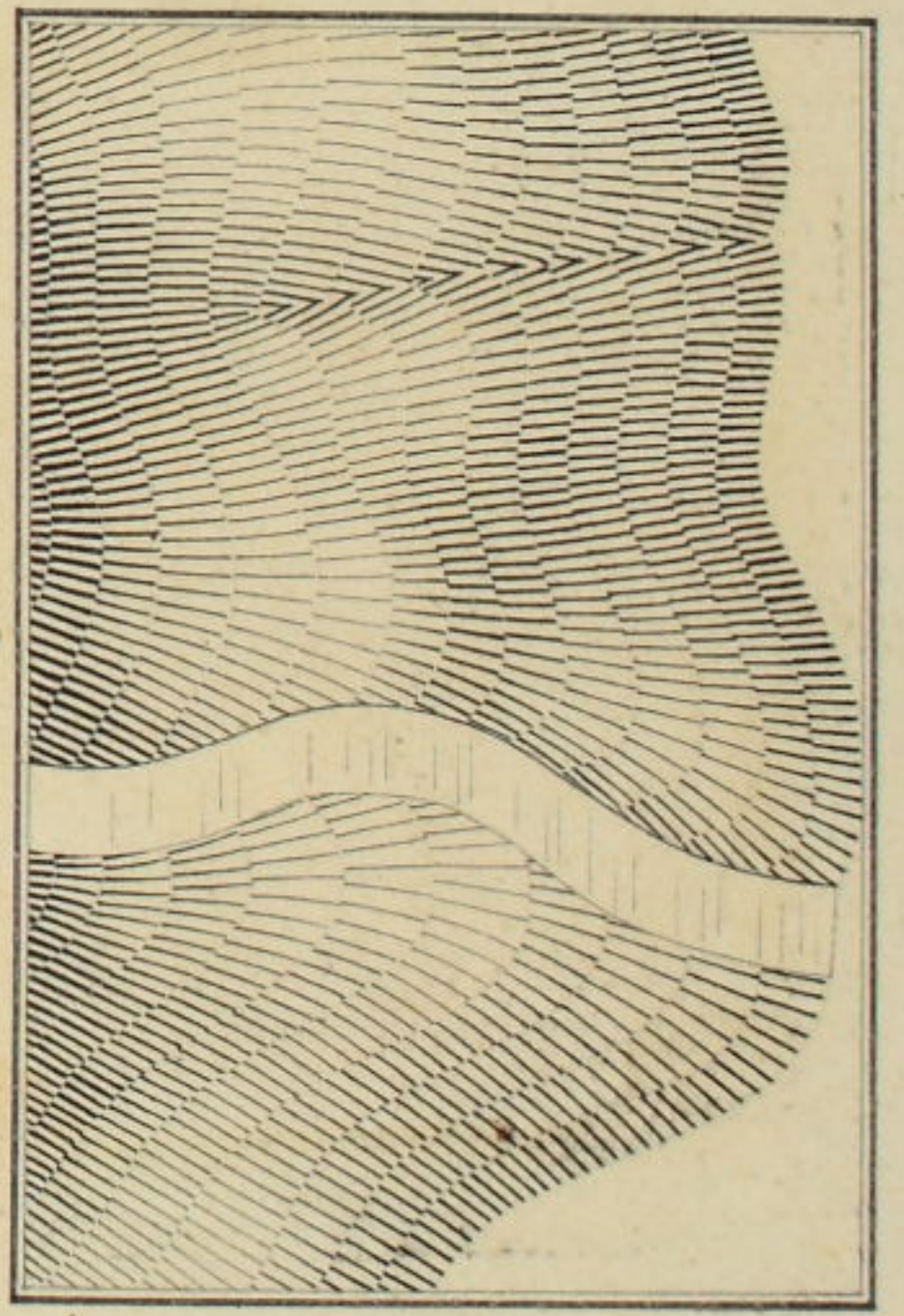


桑園

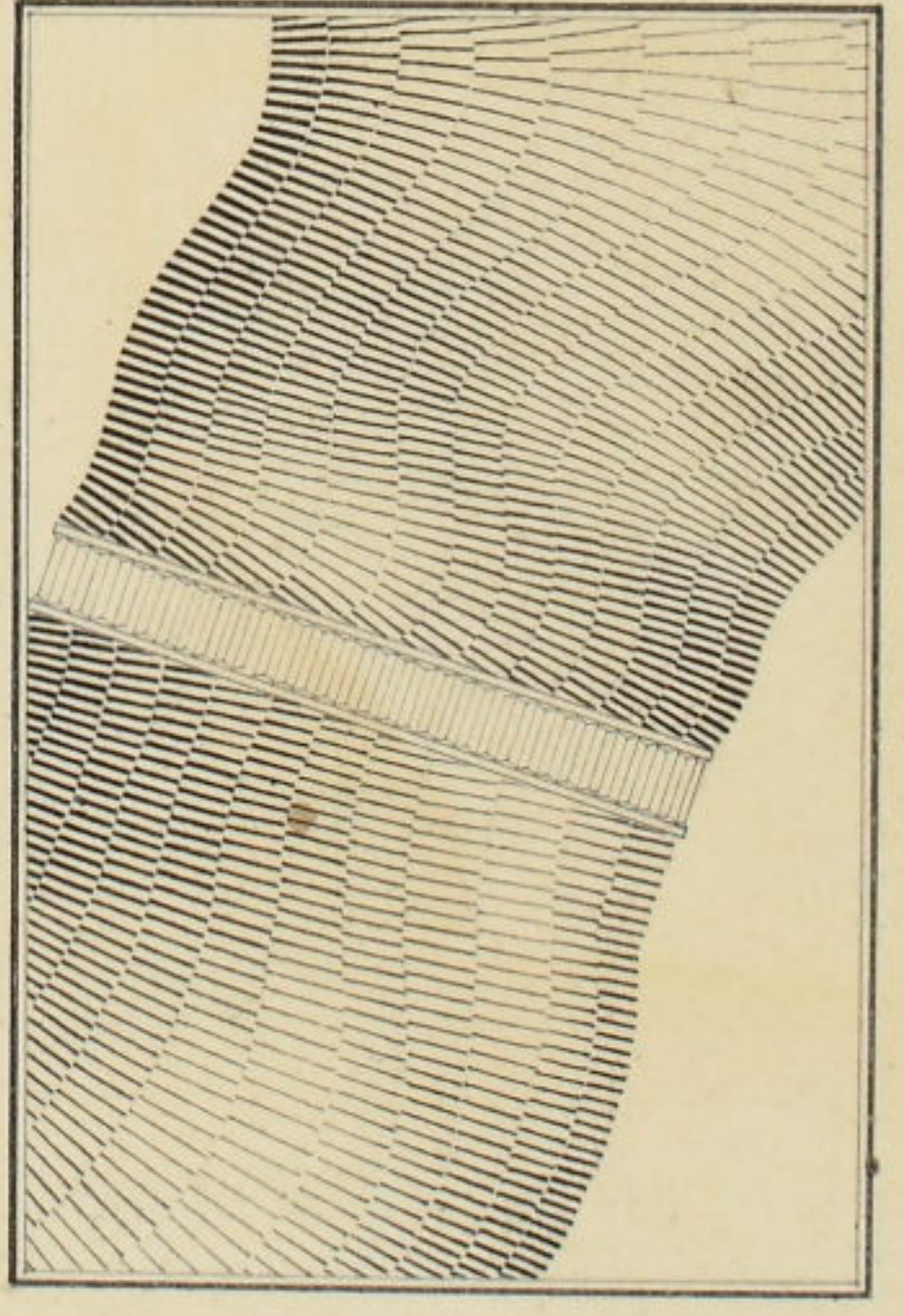


茶園

第七号

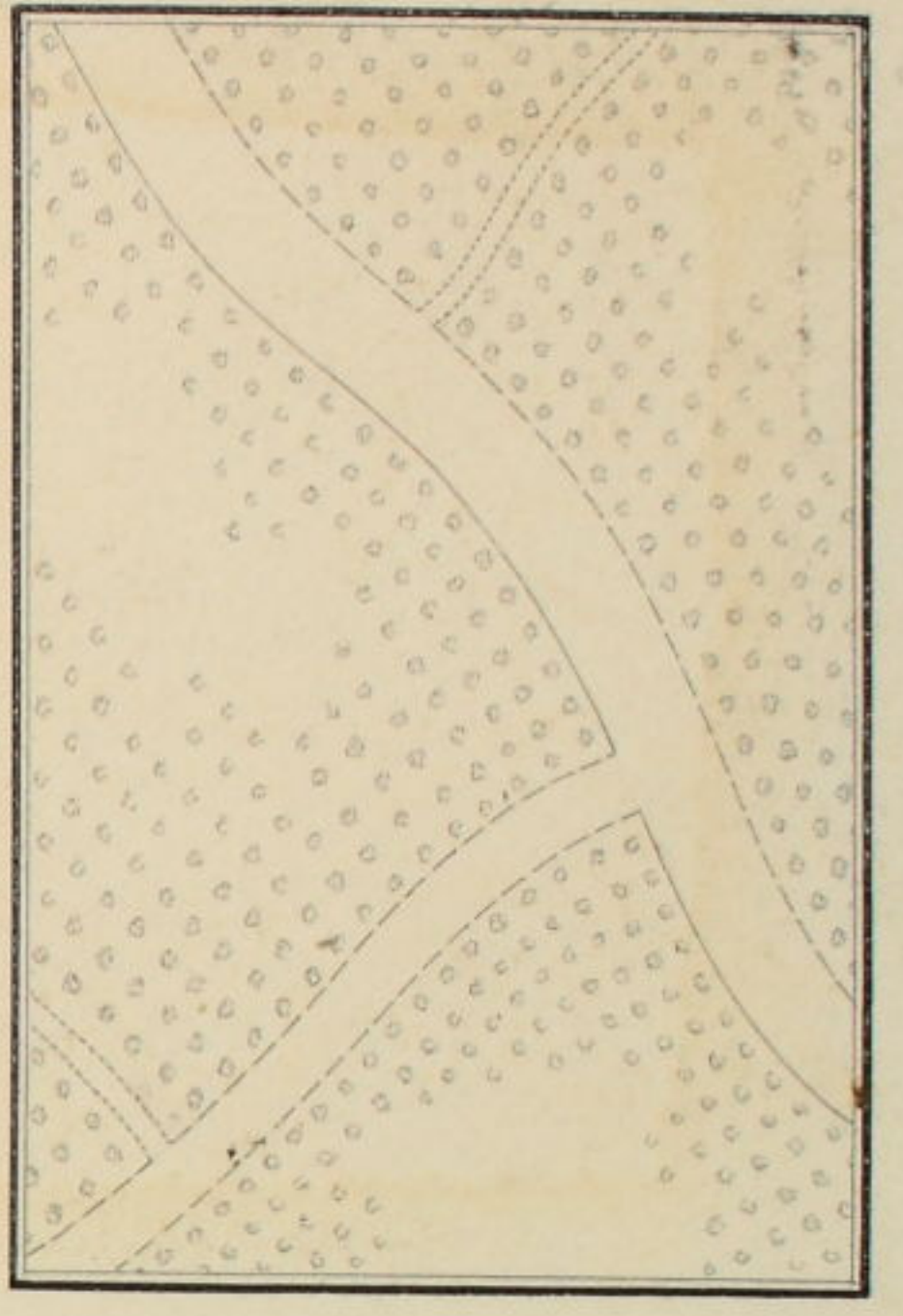


土

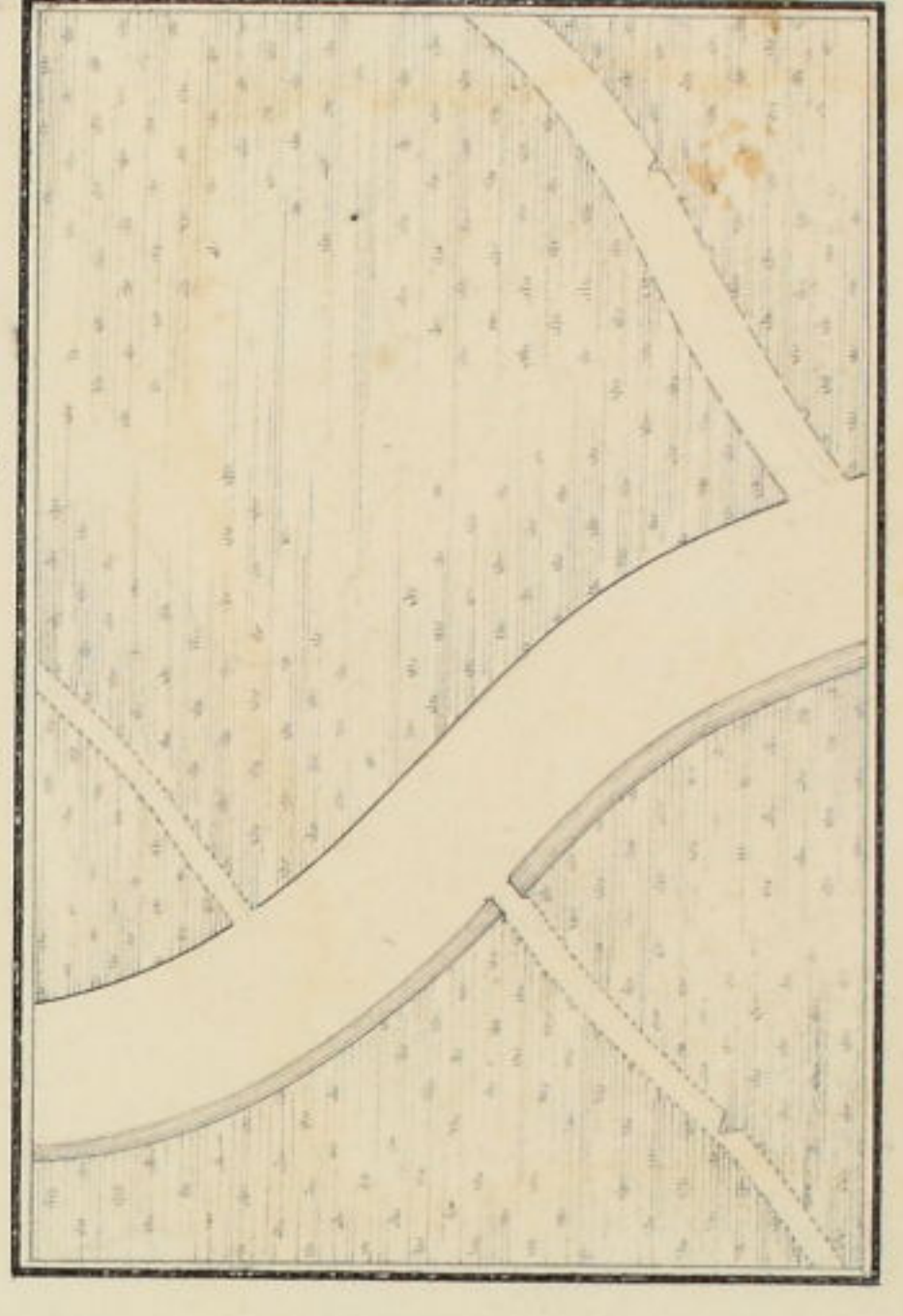


石

第八号

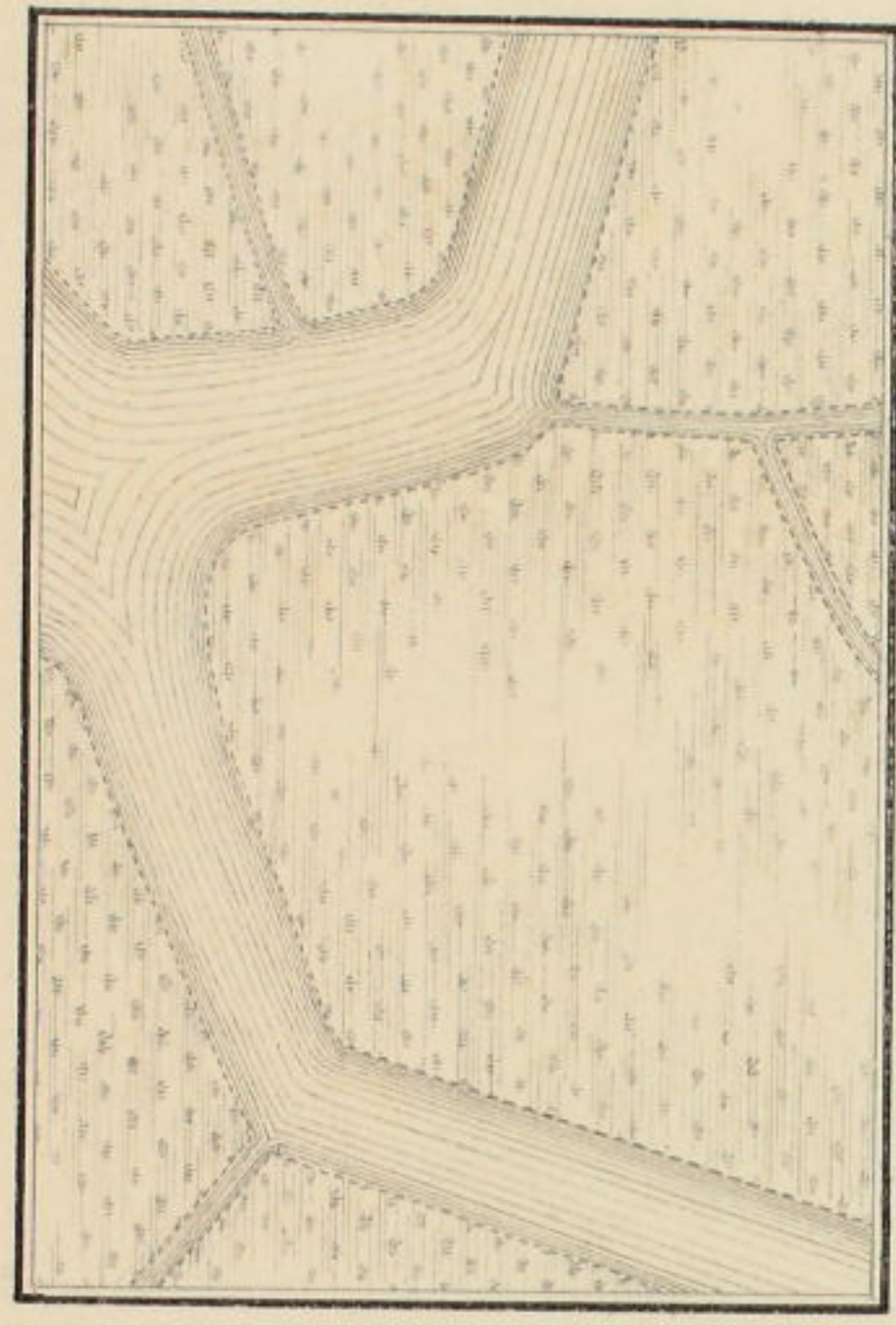


龍

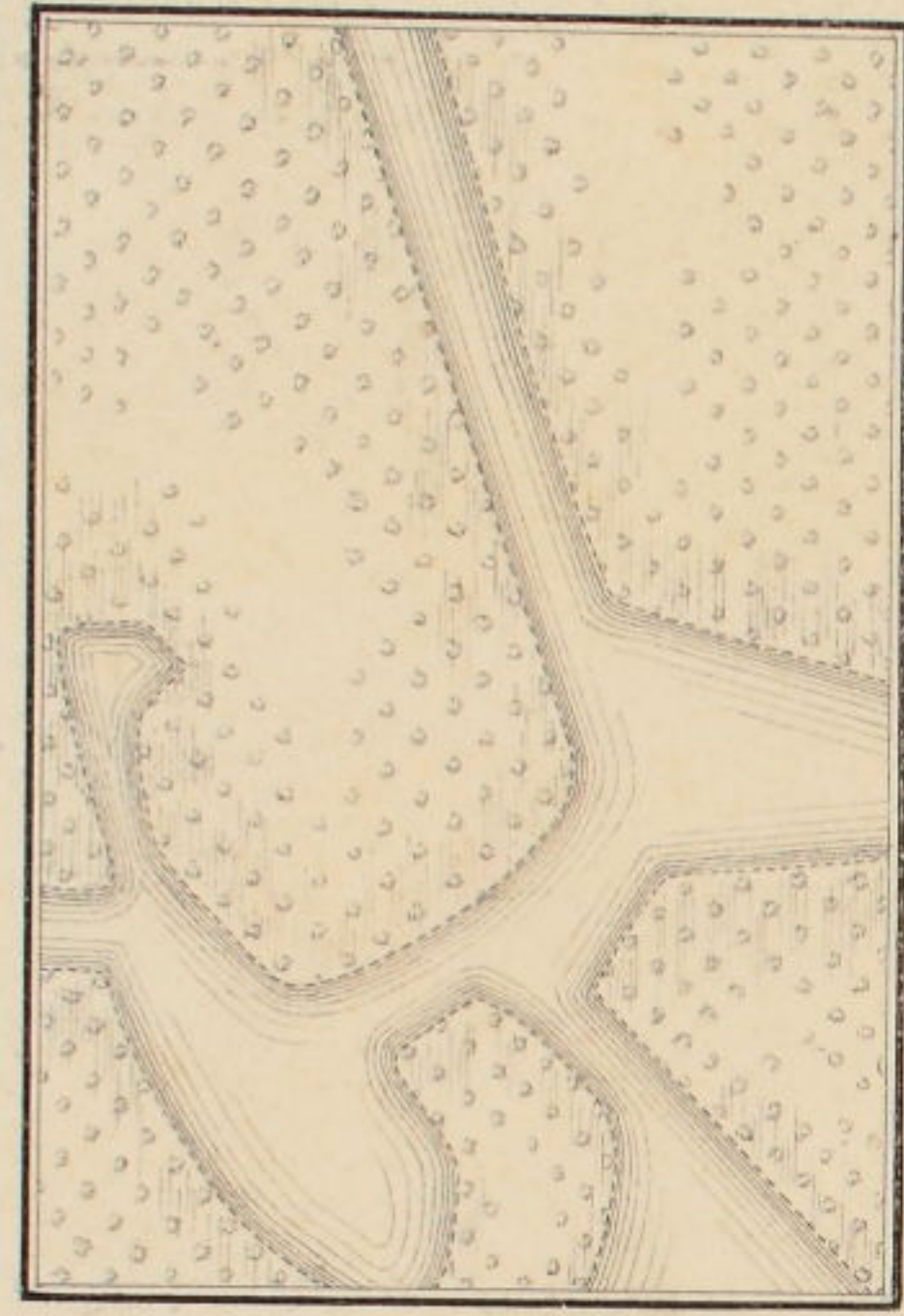


田

第九号



水漫



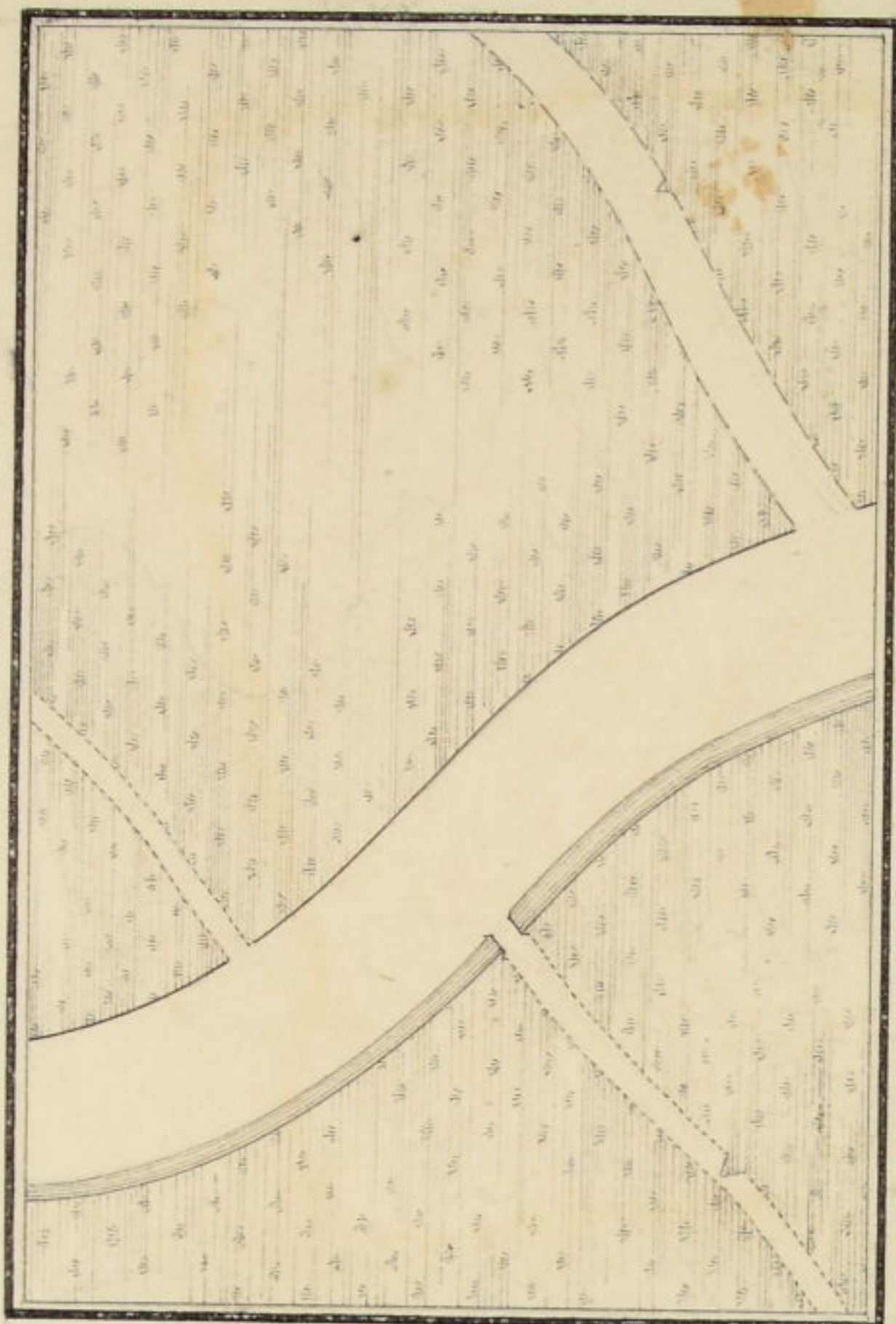
龍



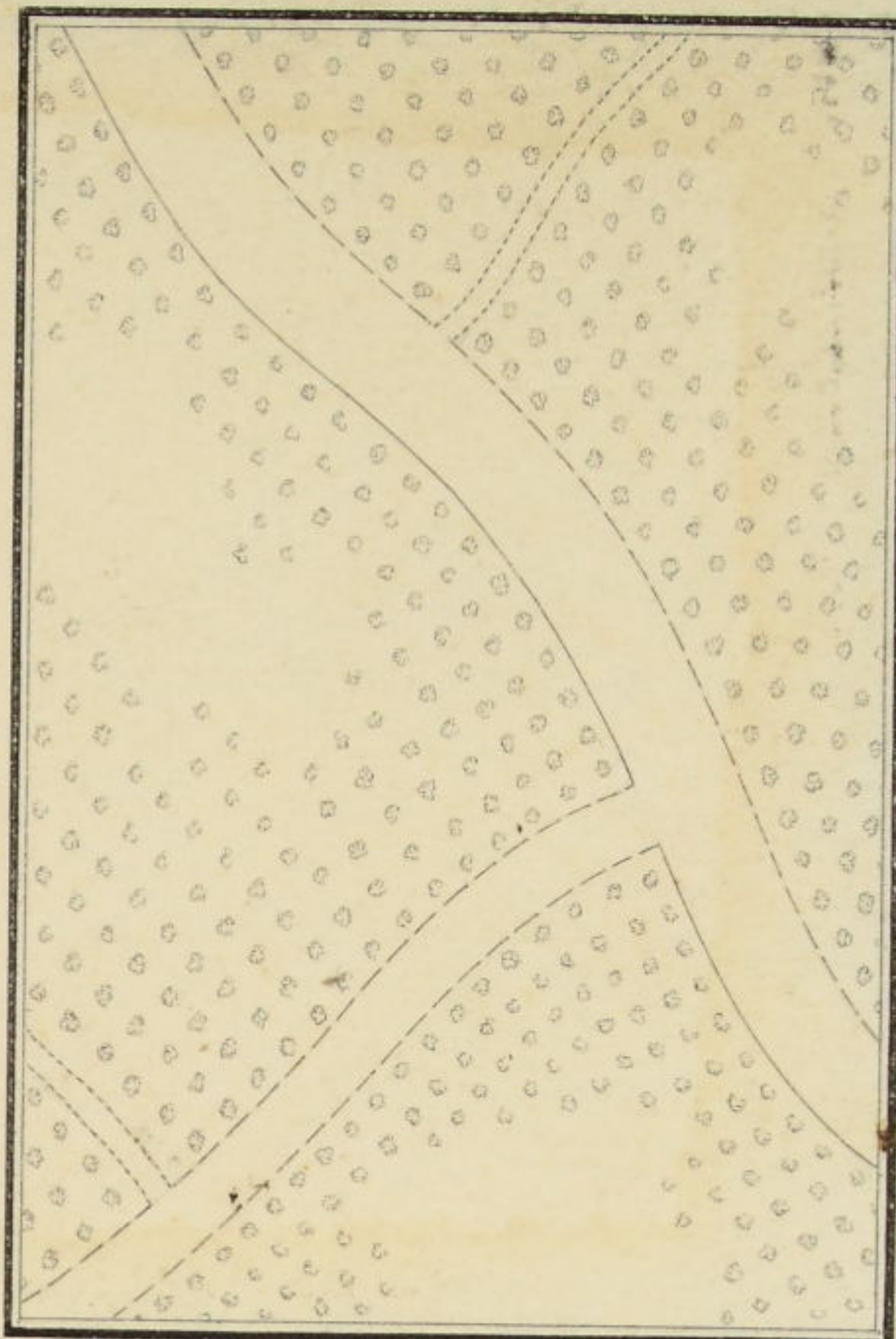


第八号

田稻

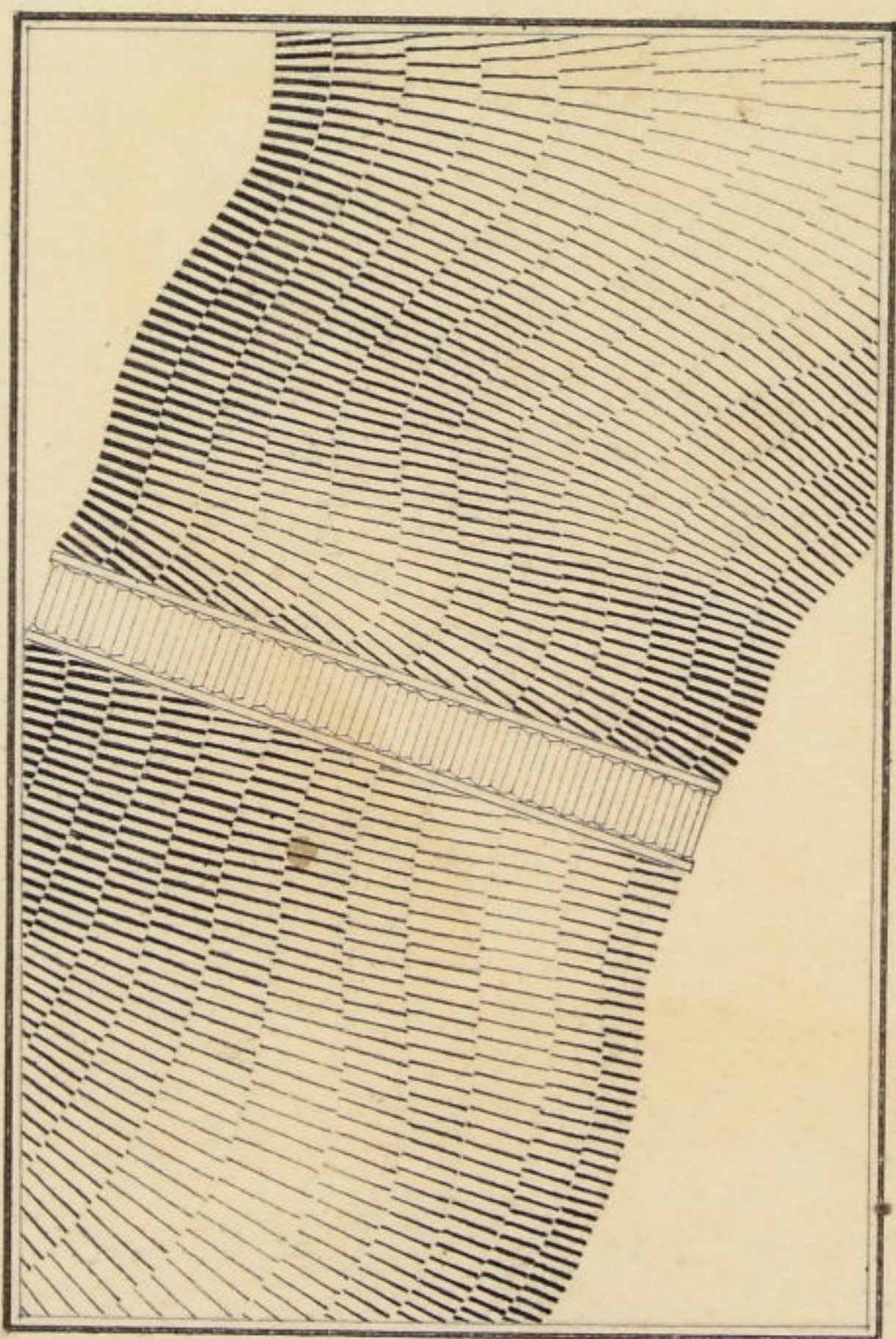


畝隴

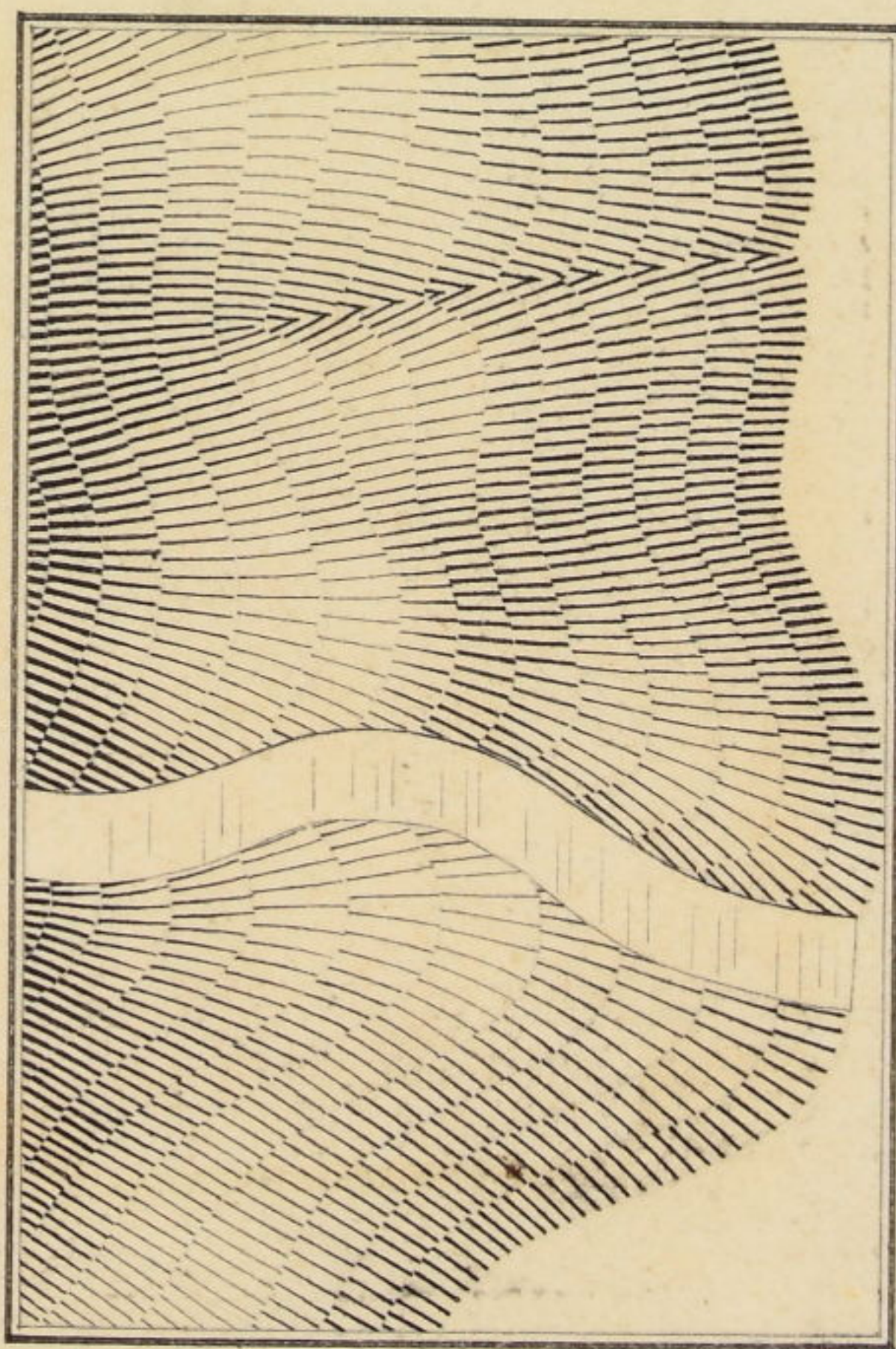


第七号

石礎

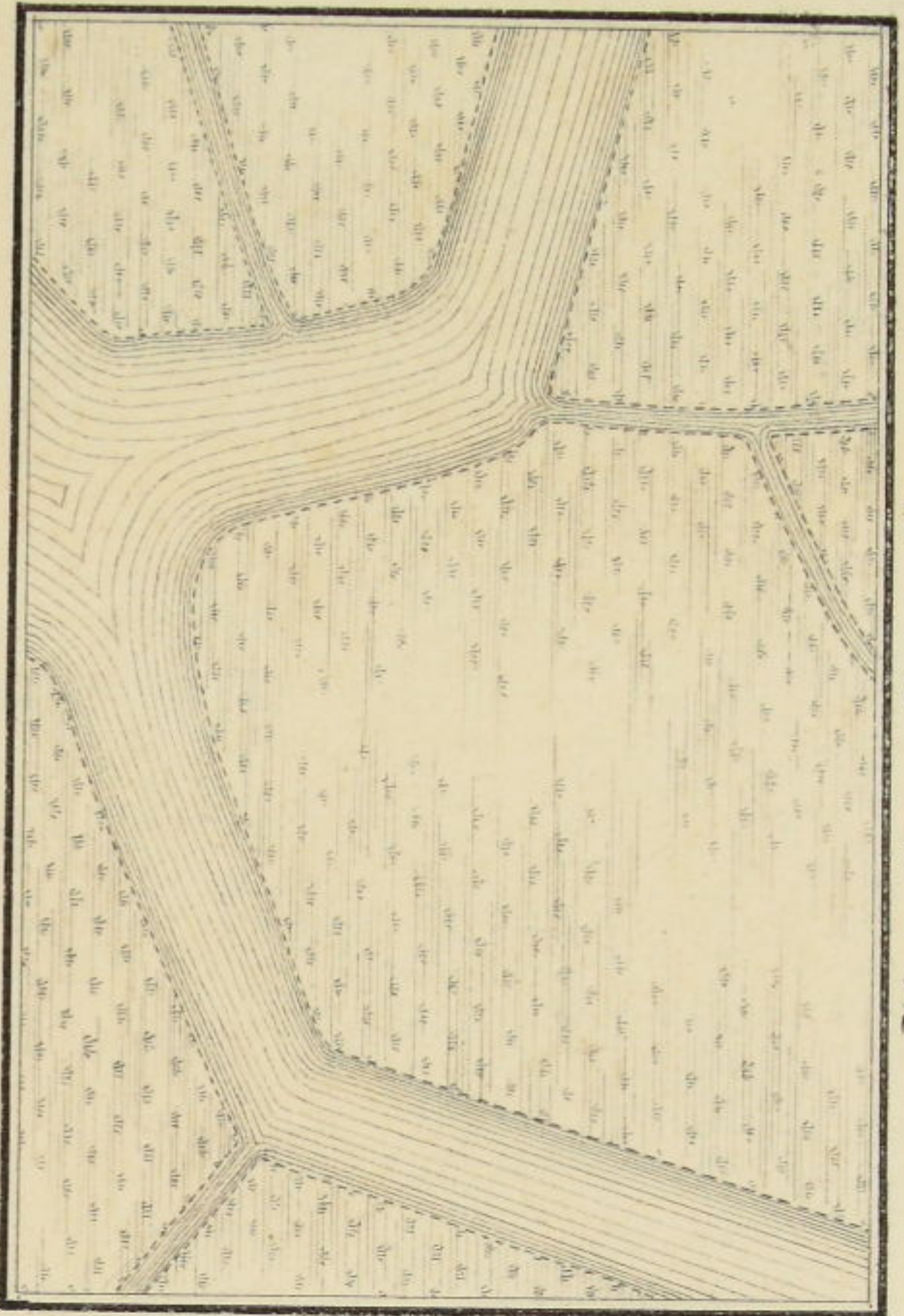


土礎



測繪圖譜原稿

田 稻 之 水 漫



第 九 号

畝 隴 之 水 漫

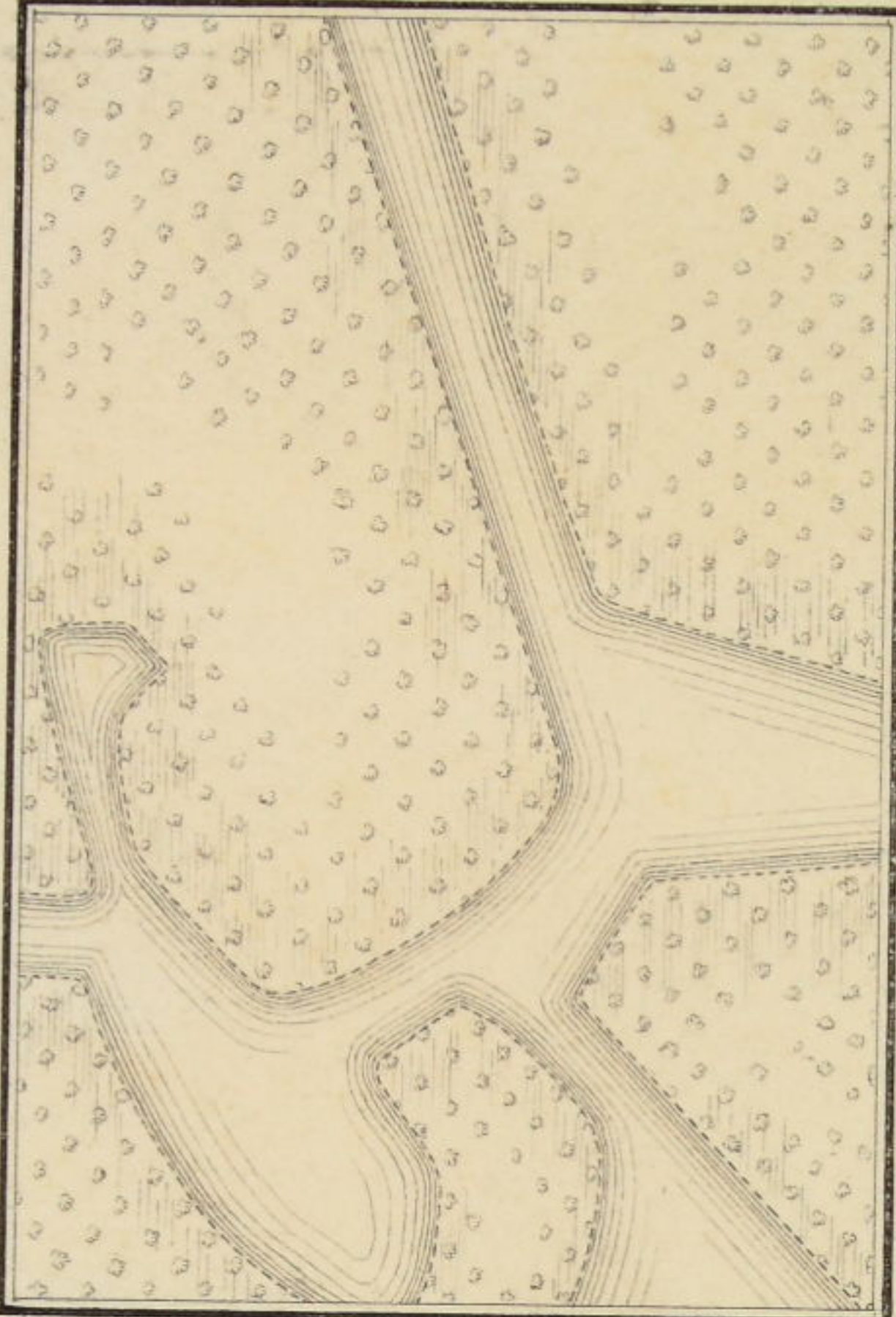




圖 桑



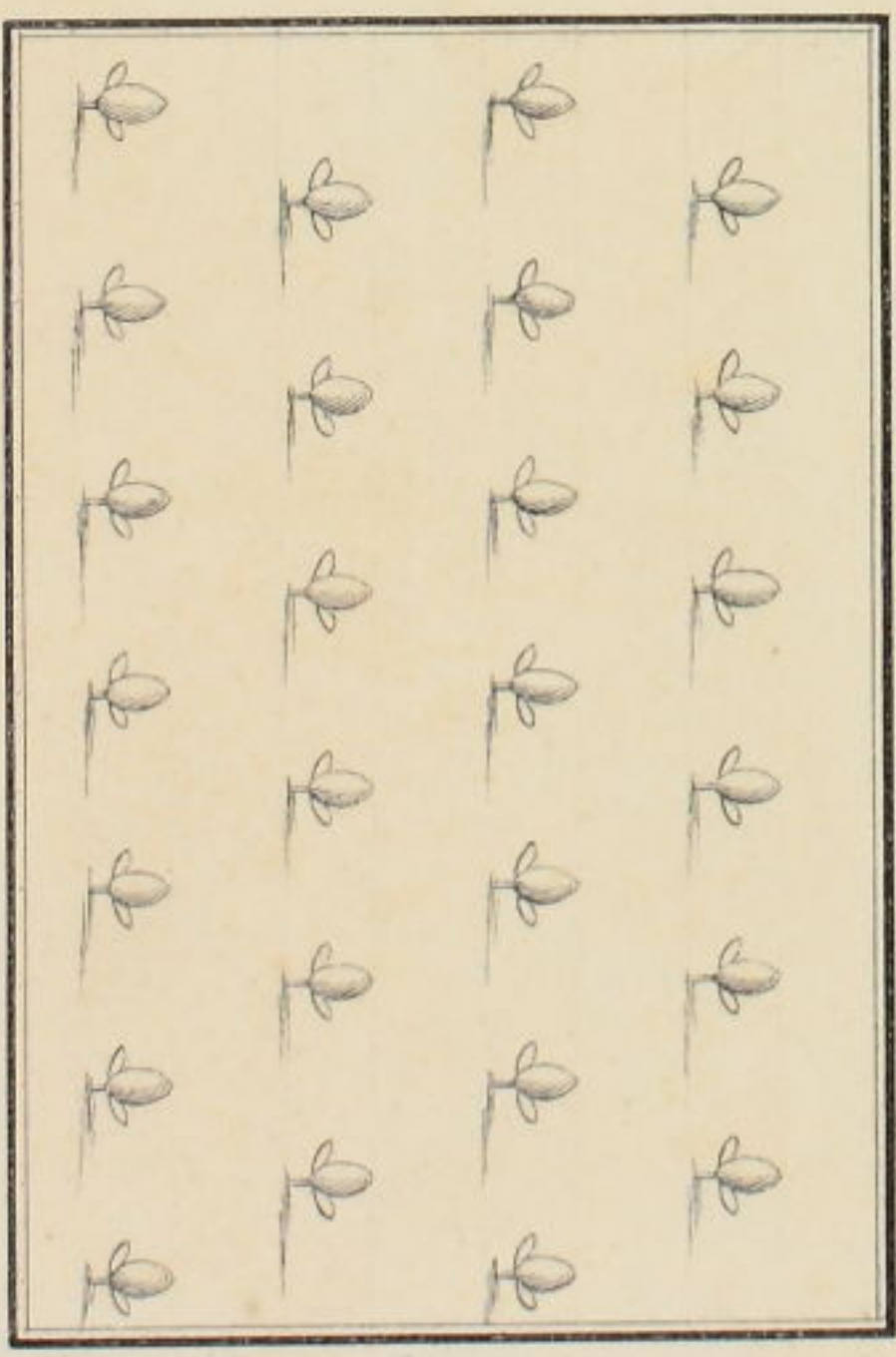
第 十 号

圖 茶




測繪圖譜原稿

第十四号

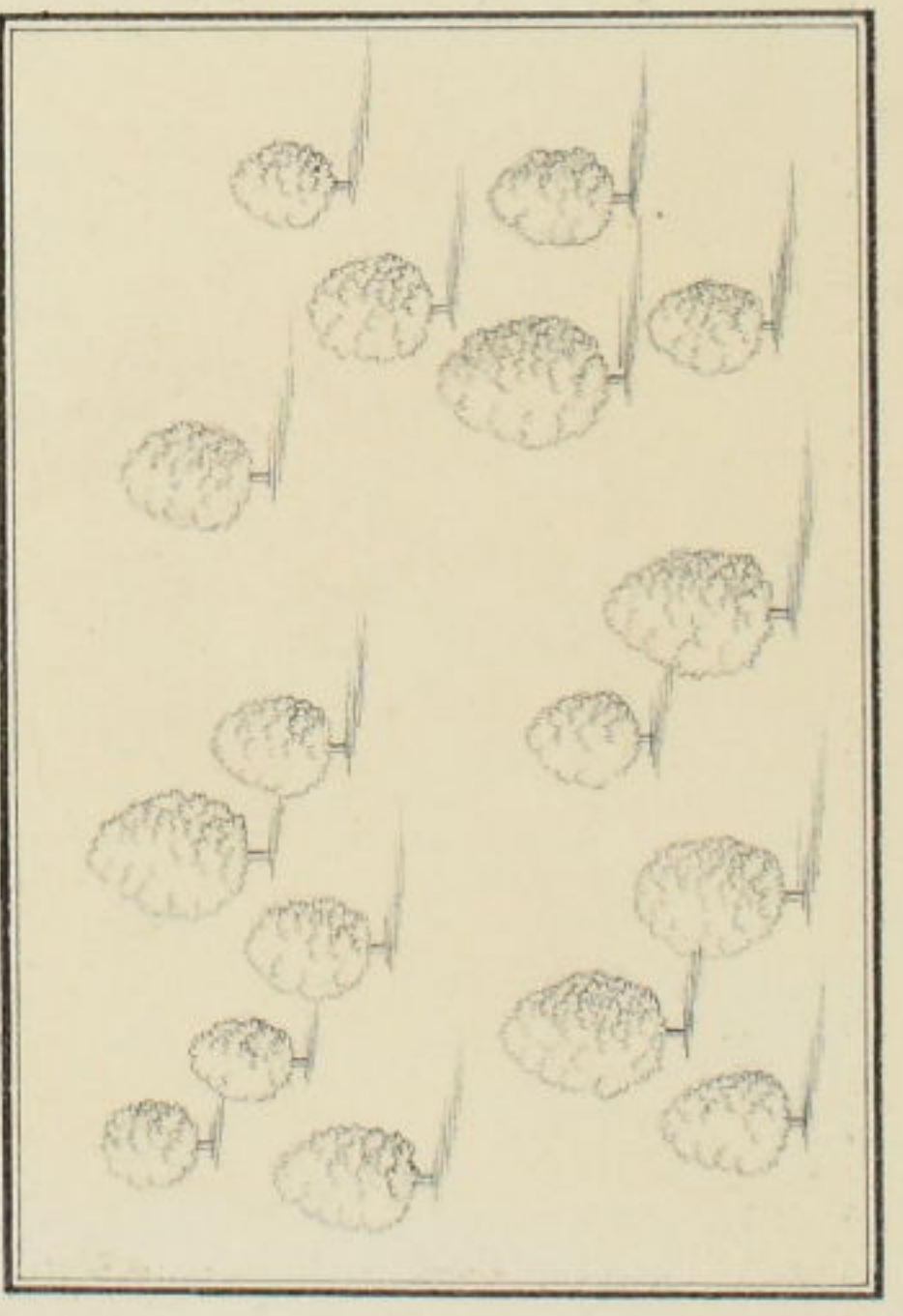


果樹

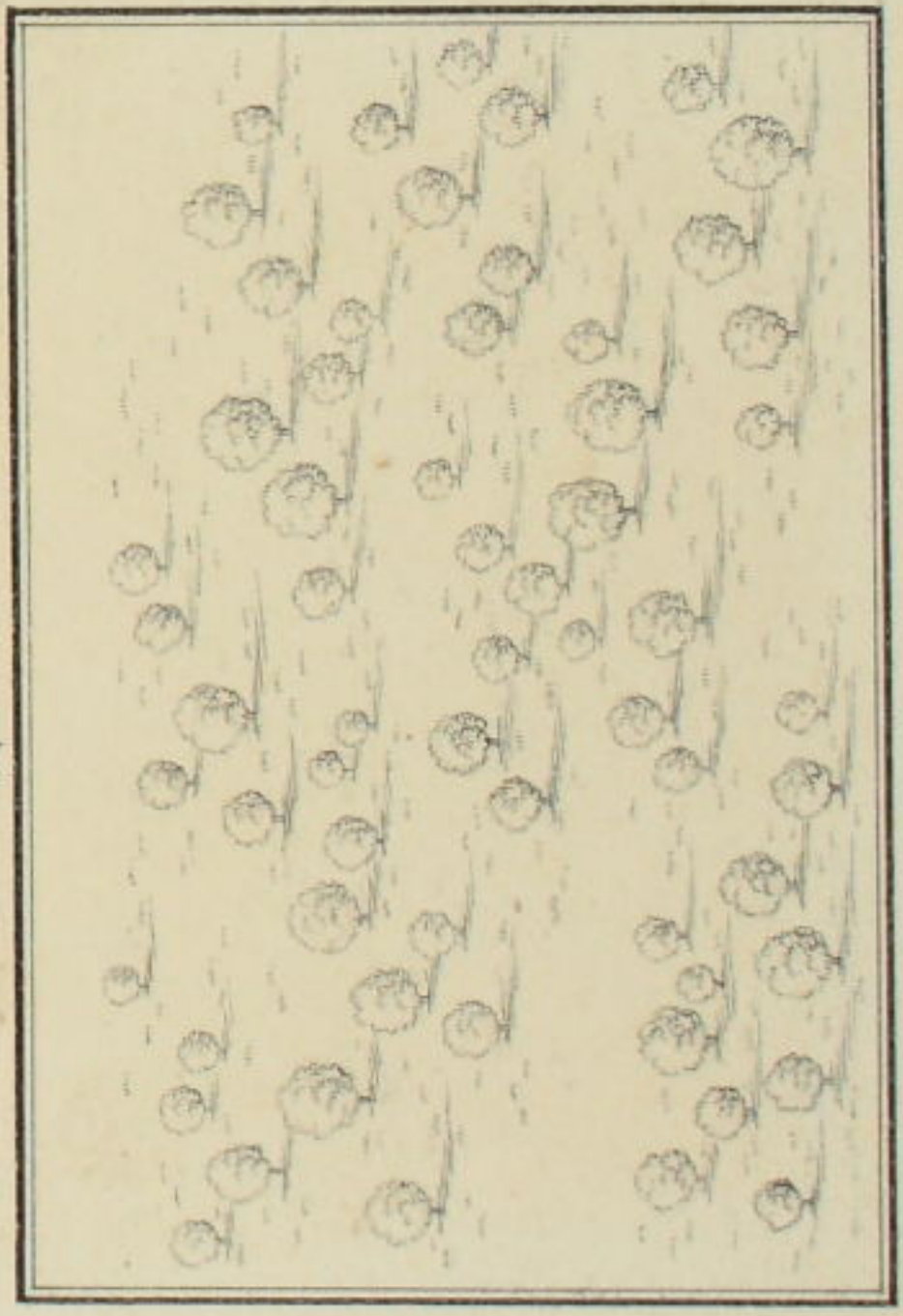


菓樹圖

第十二号




樹獨

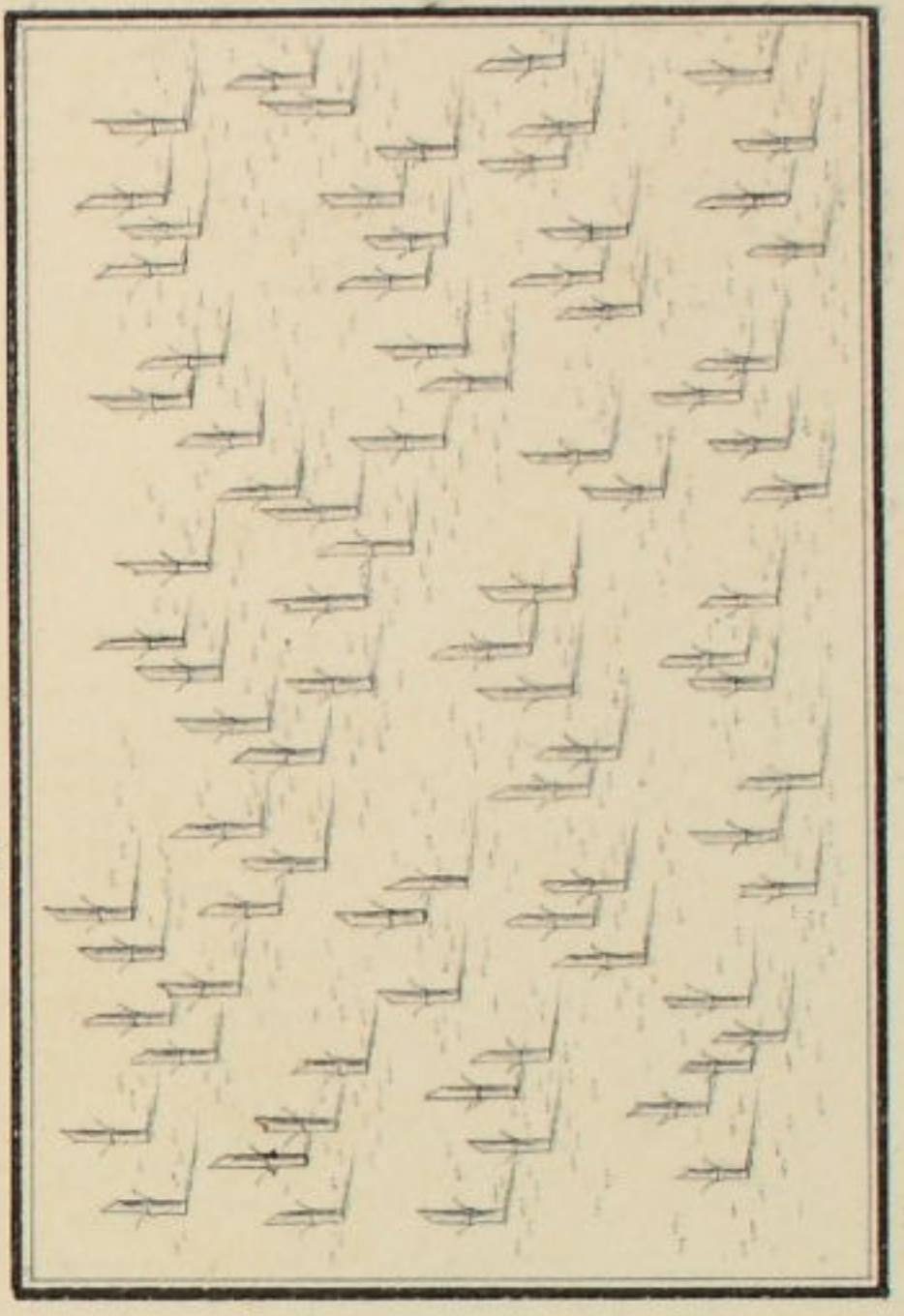


樹雜

第十一号




松林

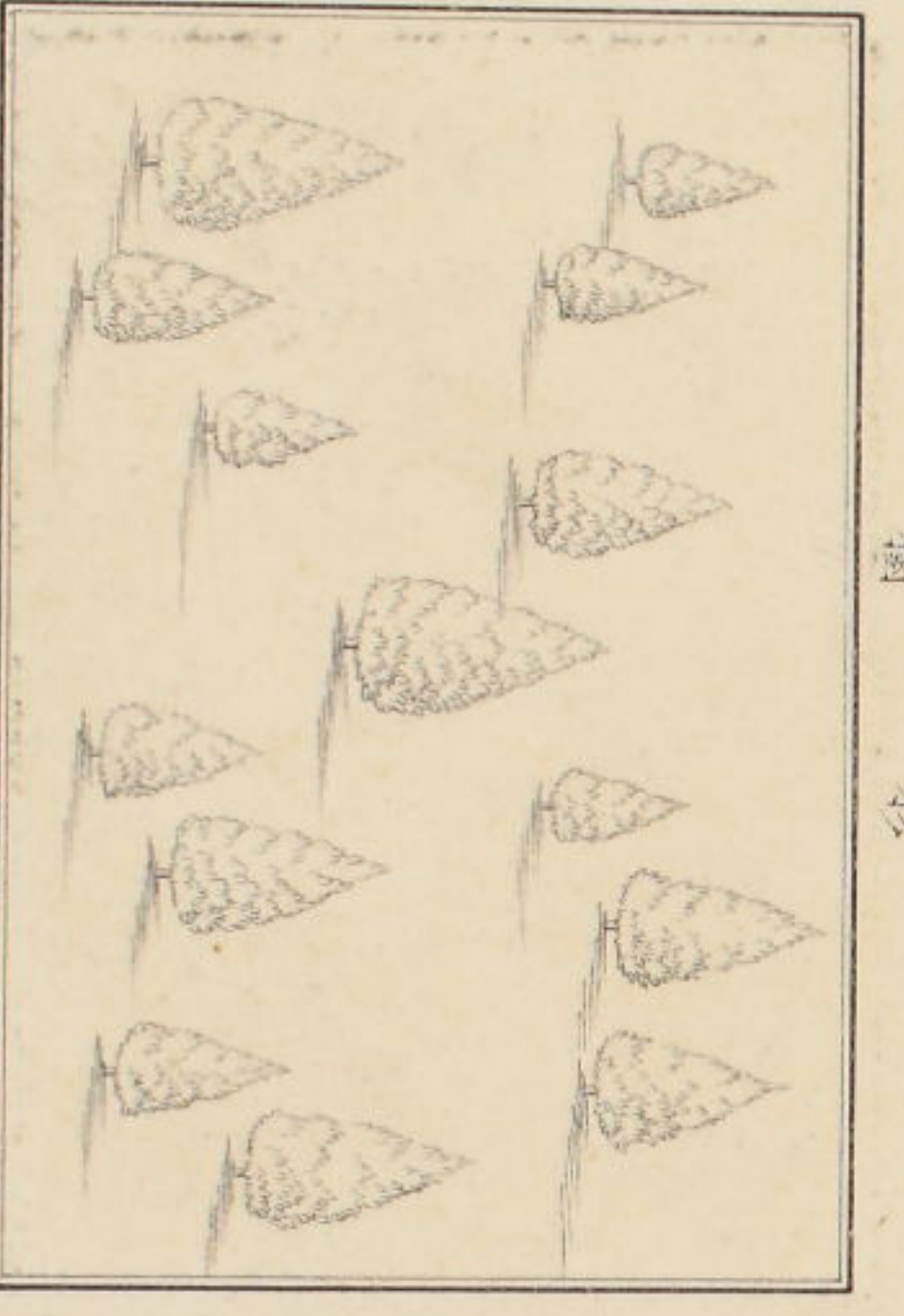


竹林

第十三号



竹林




竹林




第十一号

松林




竹林




第十二号

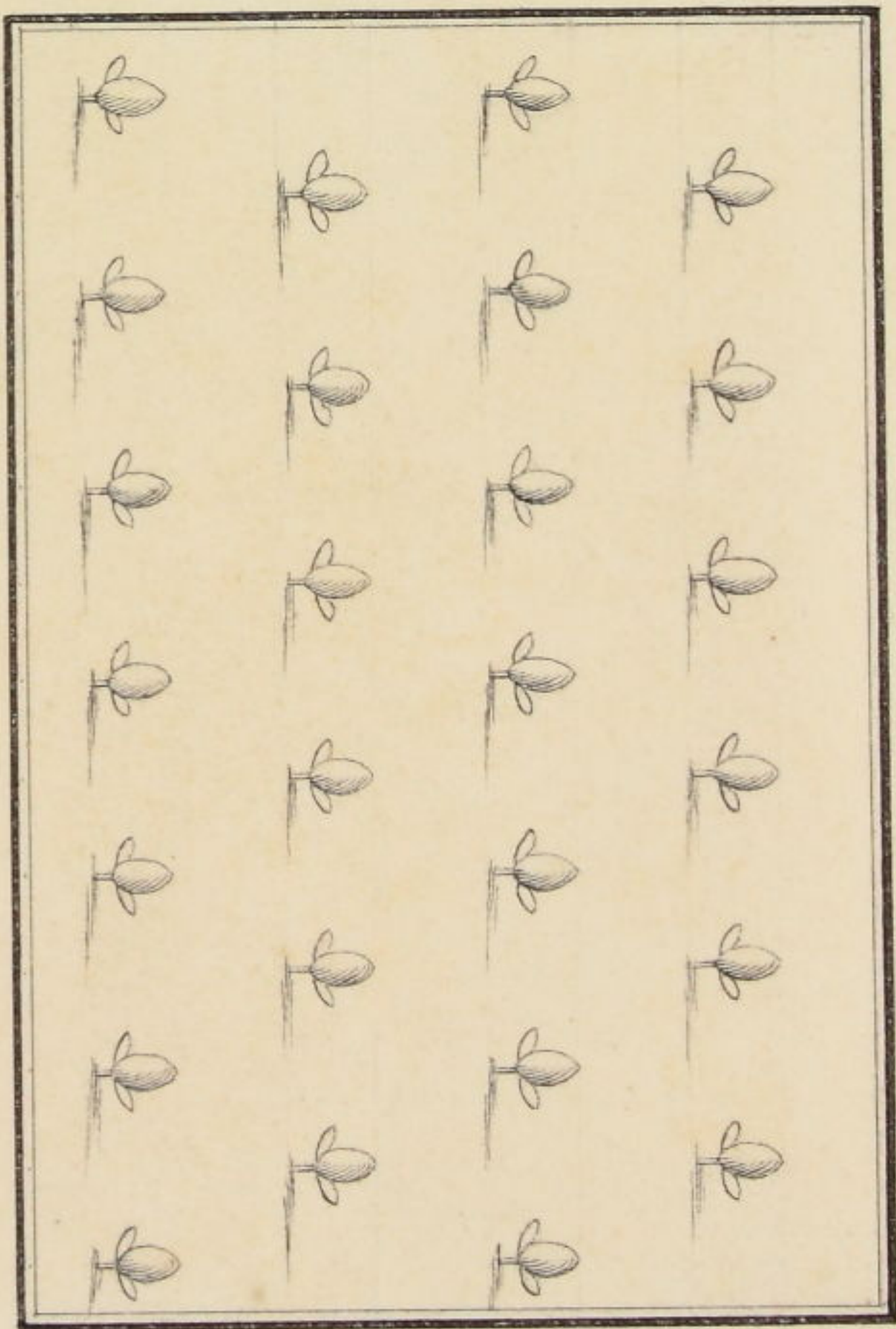
獨樹



雜樹




第十四号




果園


園 樹 葡萄



樹 檜



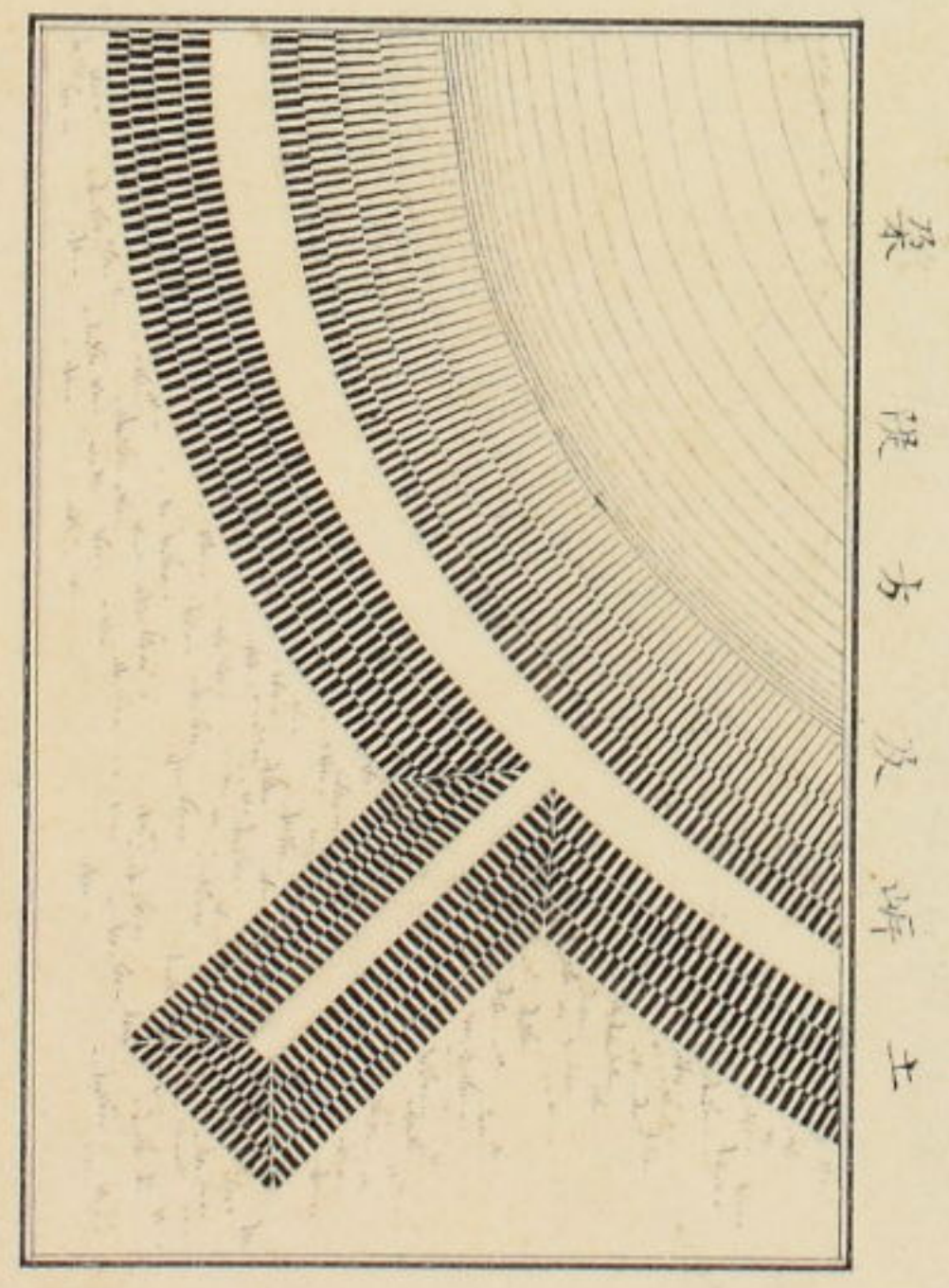
樹 杉



第十三号

測繪圖譜原稿

第十八号

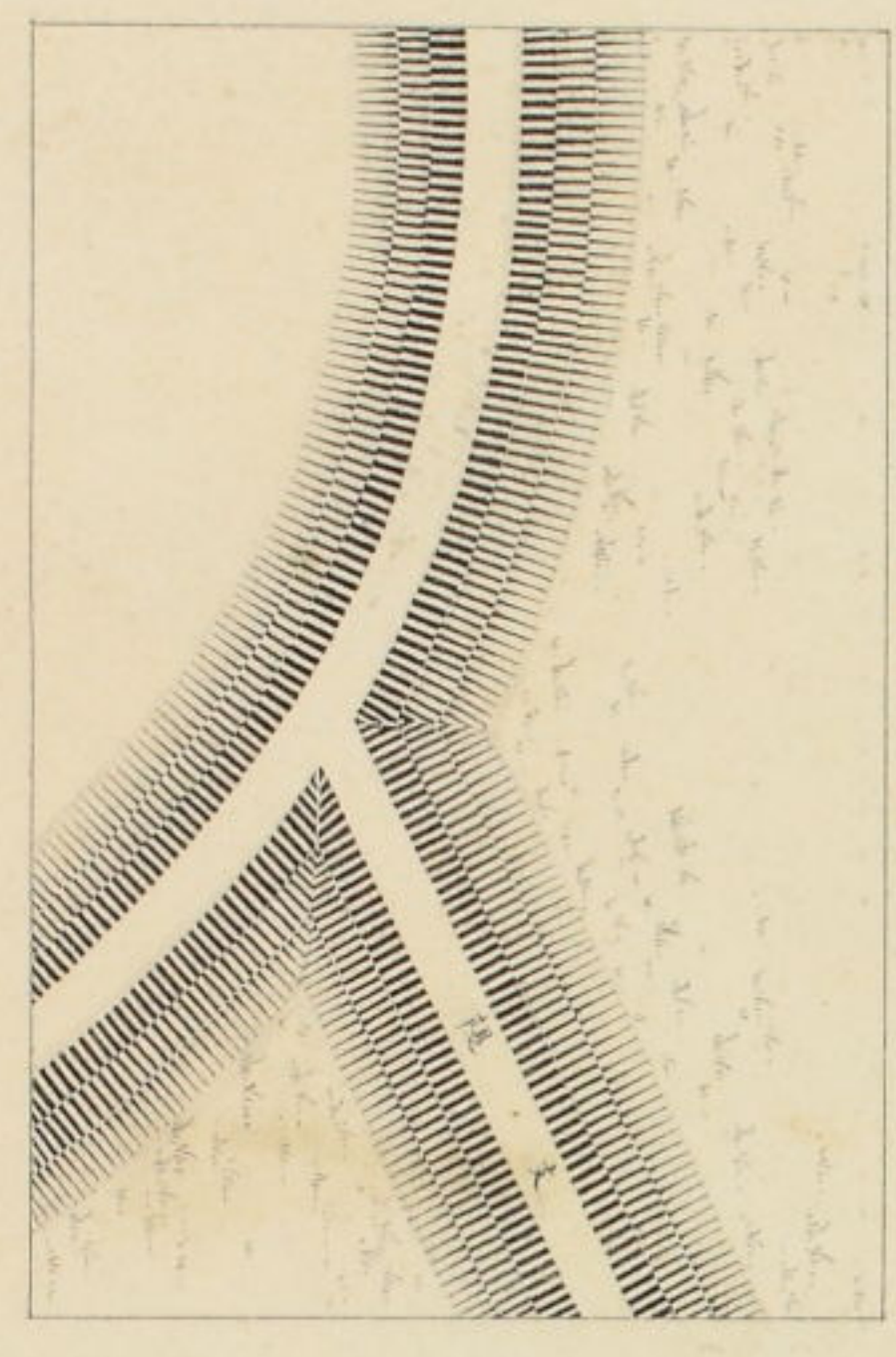


土 堤 方 及 桑

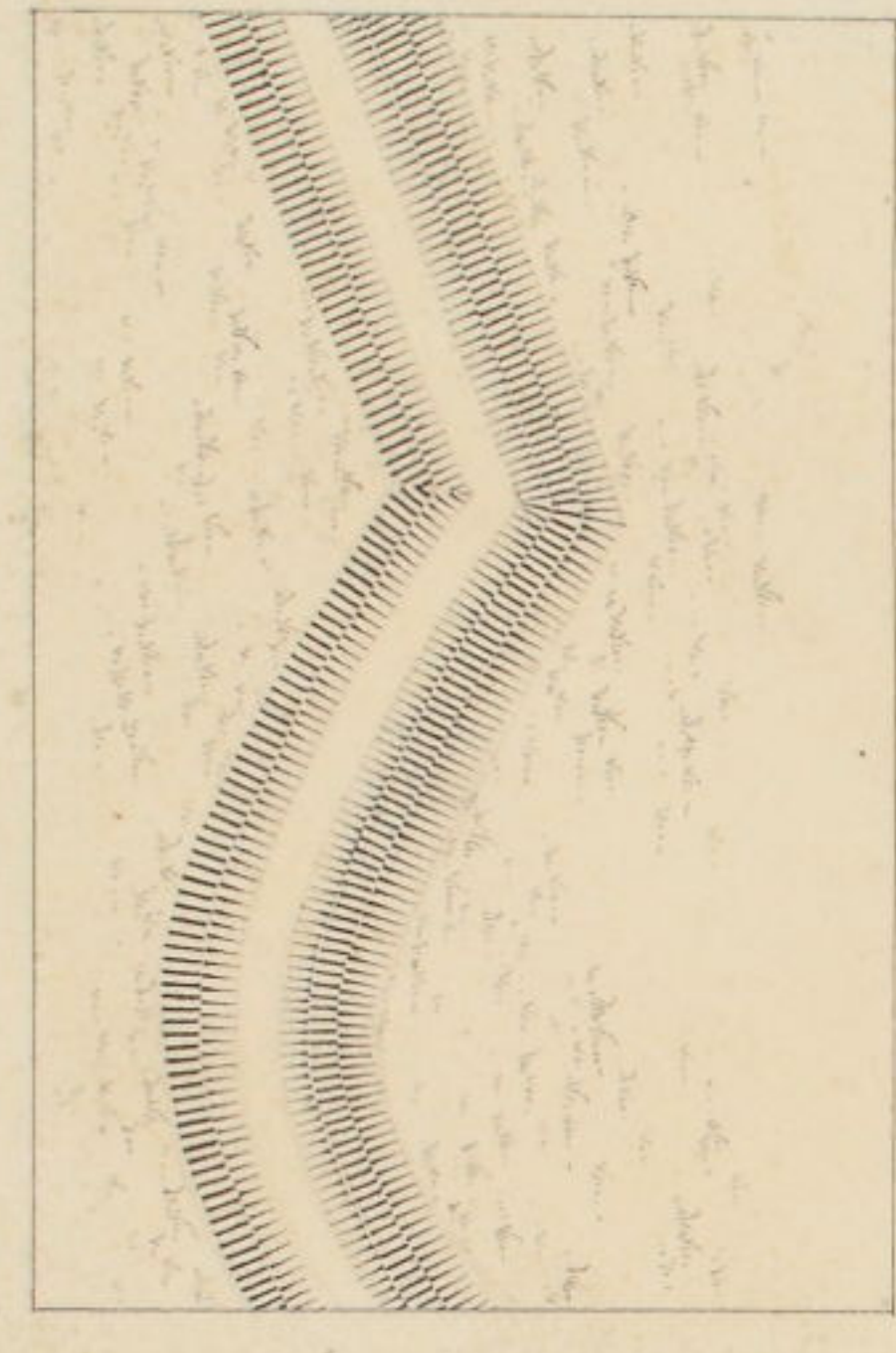


石 坪 及 堤 桑

第十七号

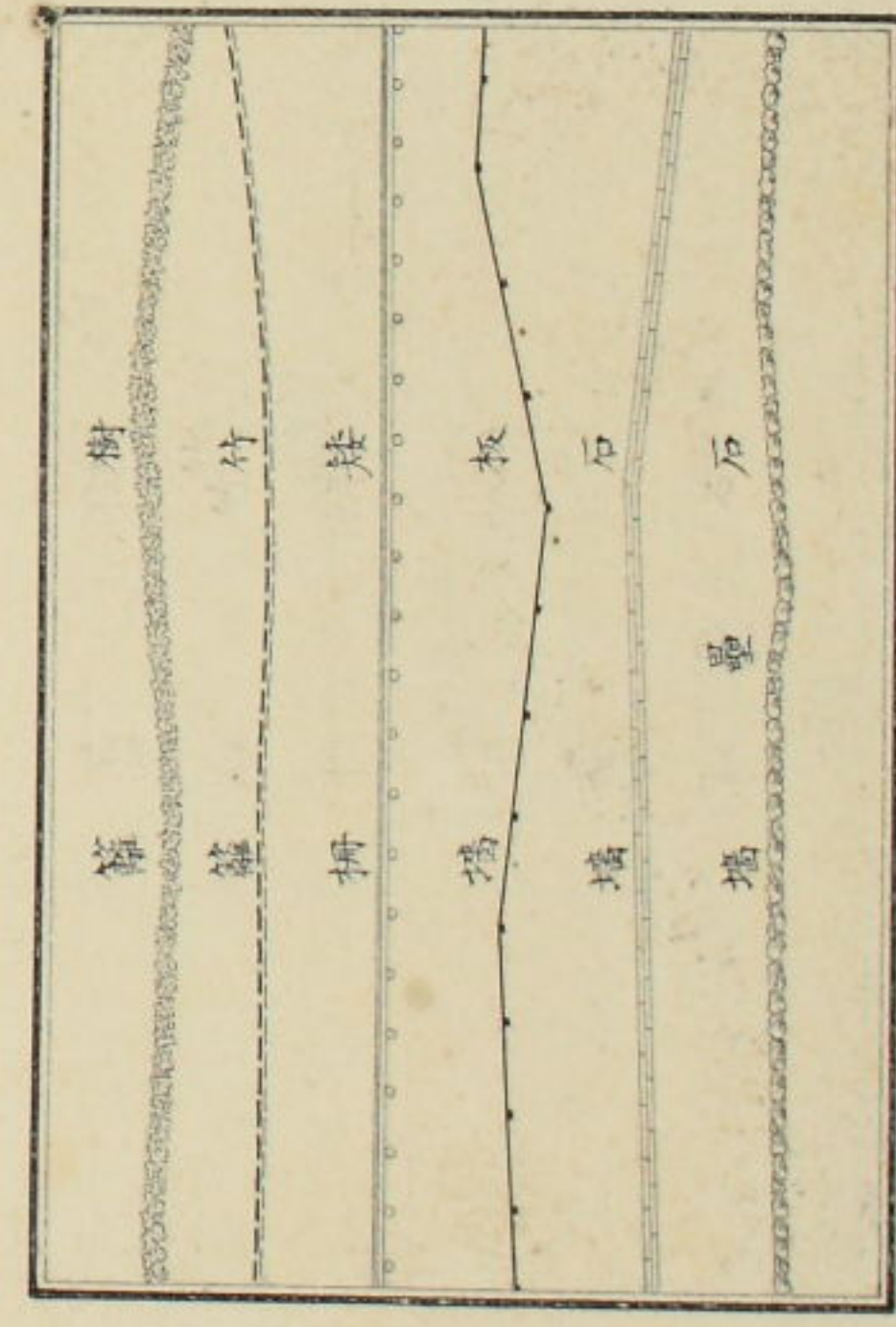


土 堤

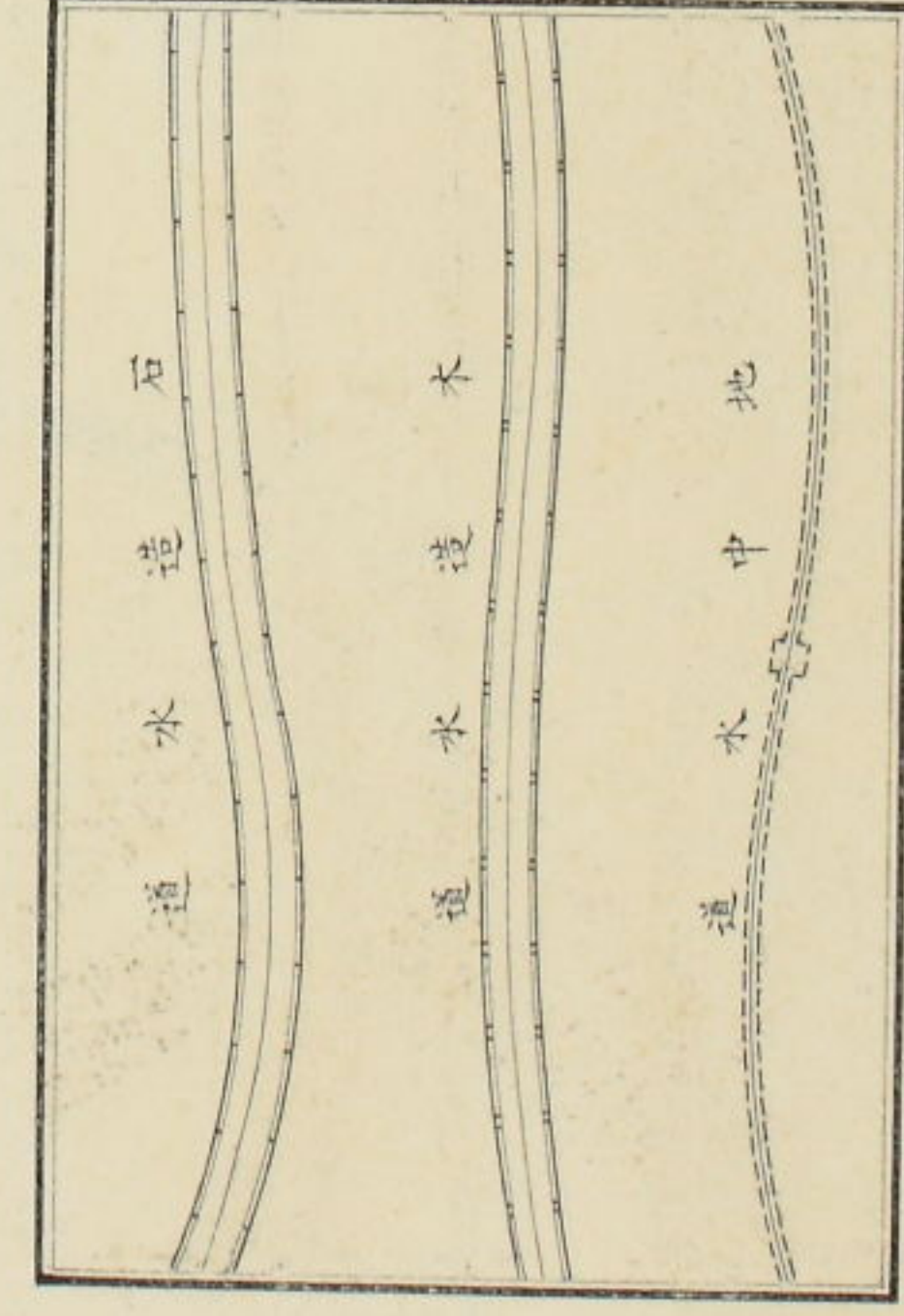


全

第十六号

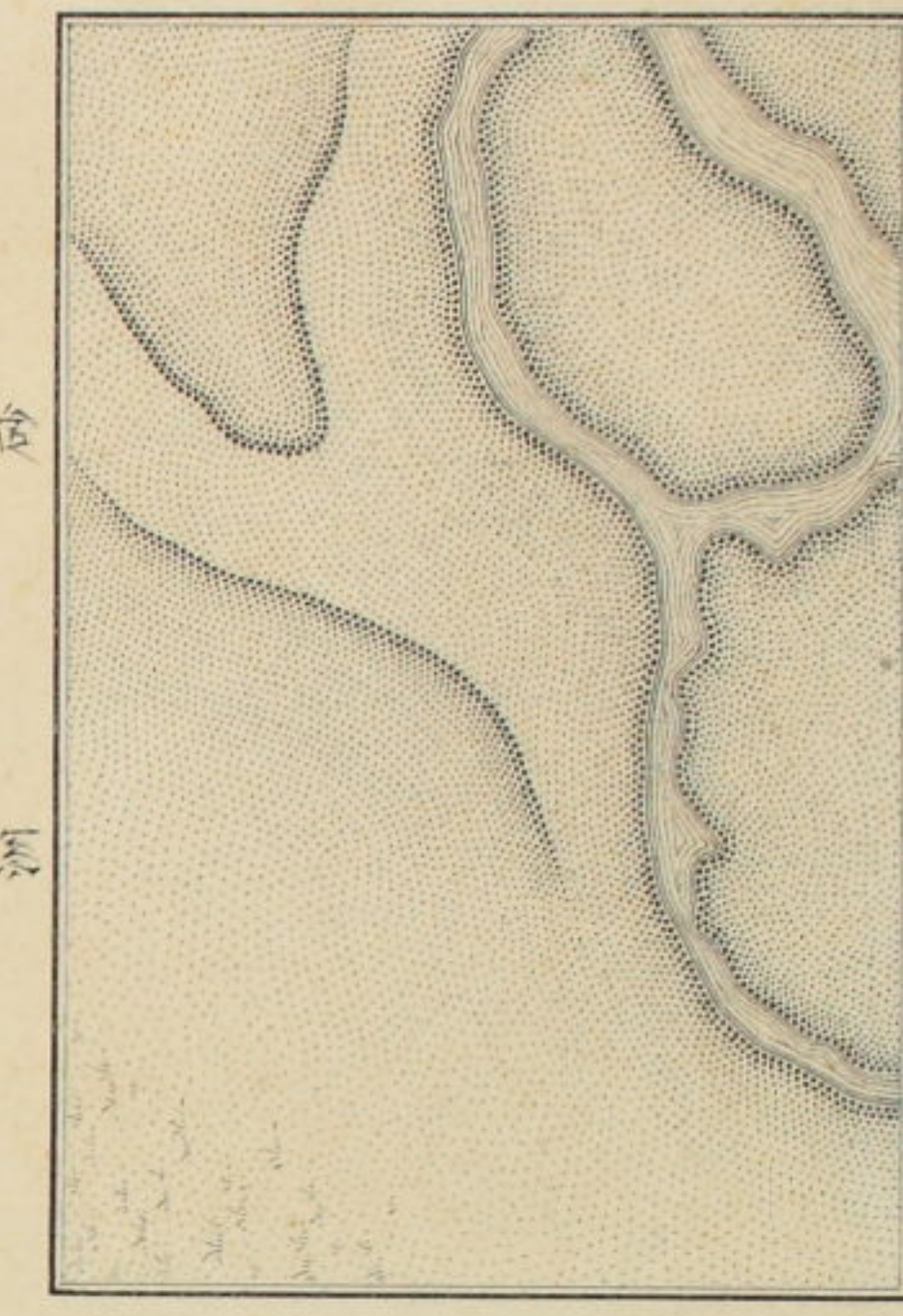


樹 籬 柵 塹 石 壘 石  
 籬 籬 柵 塹 石 壘 石

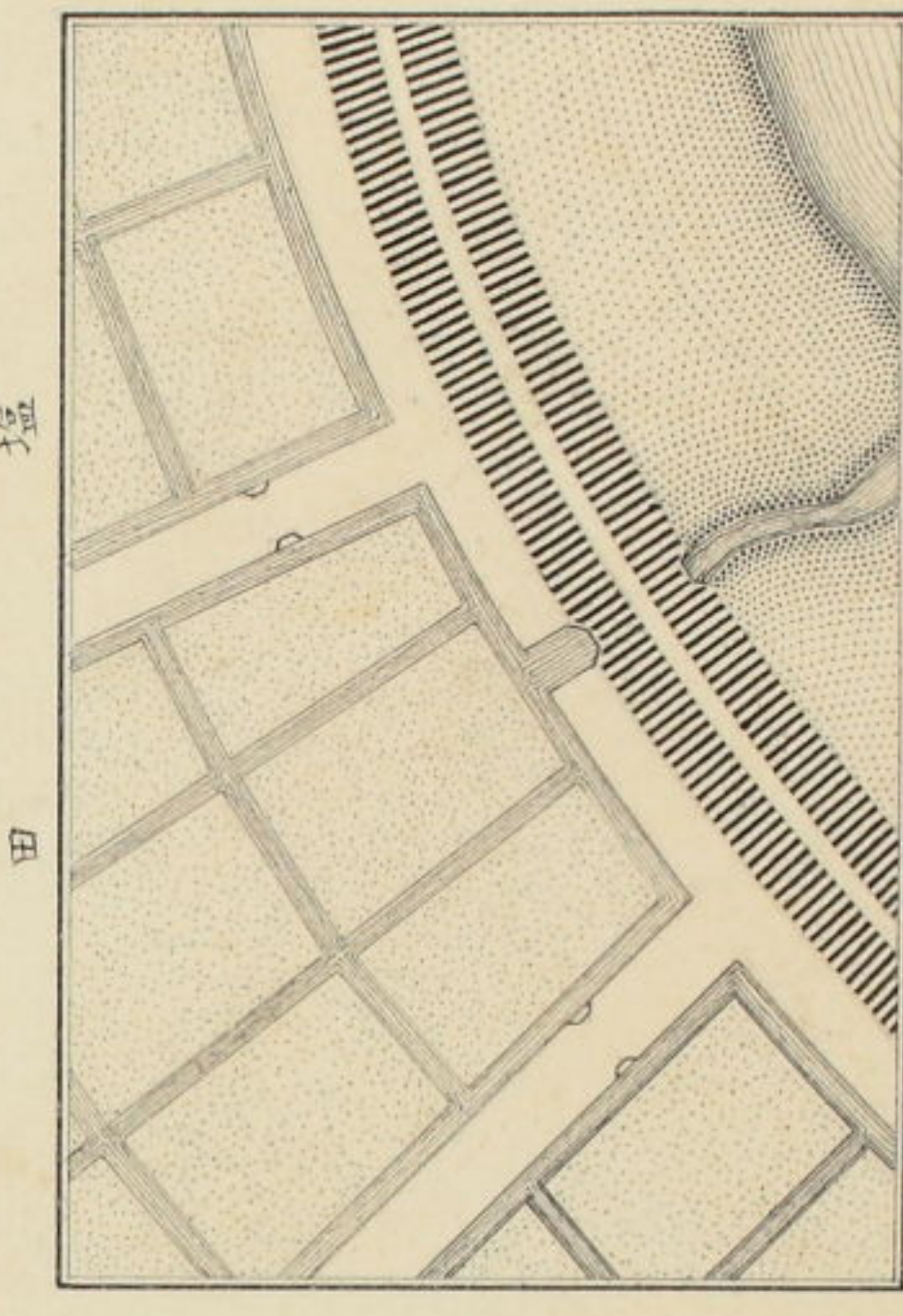


道 水 石  
 道 水 木  
 道 水 中 地

第十五号



洲 砂

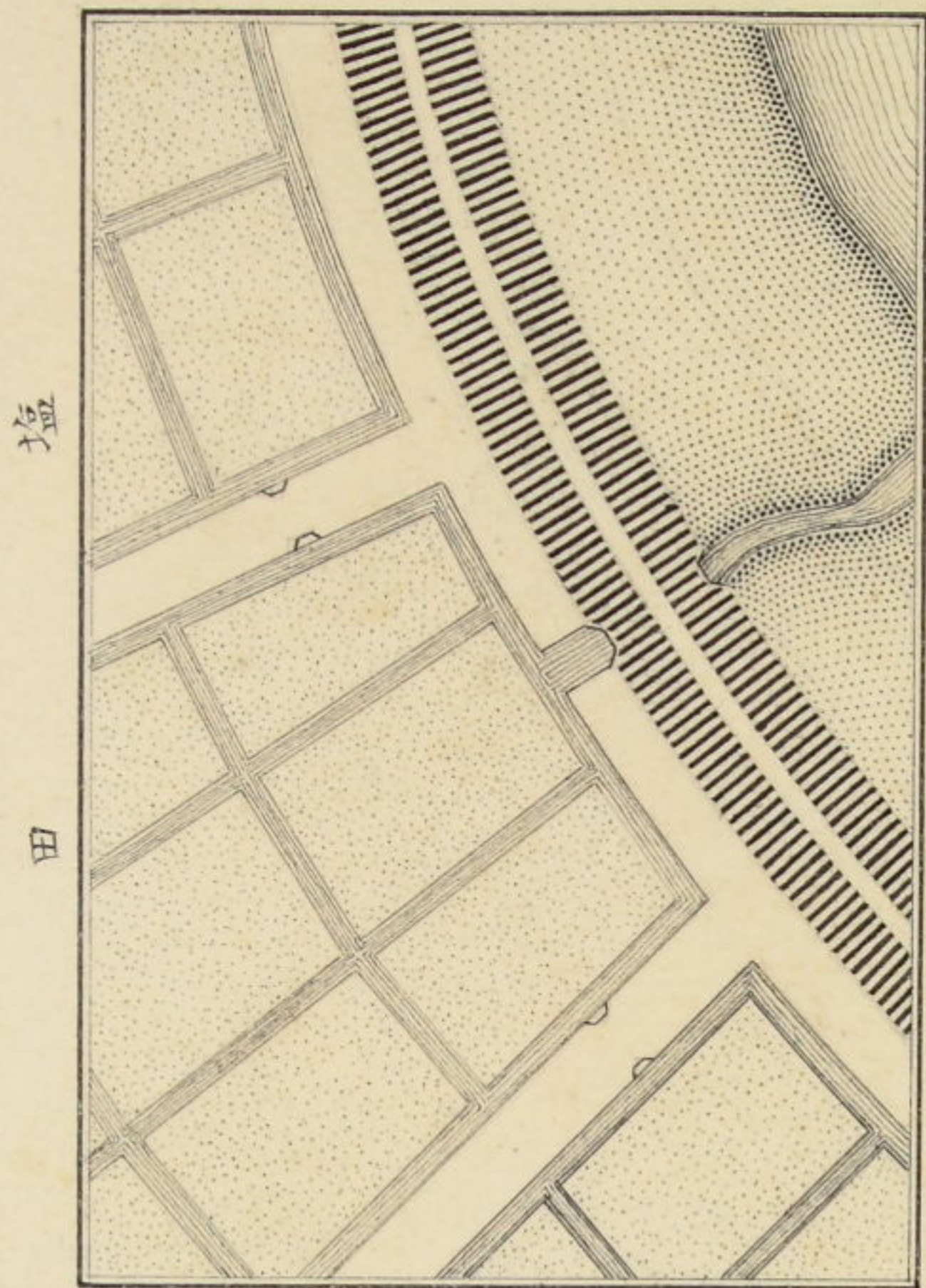


田 鹽

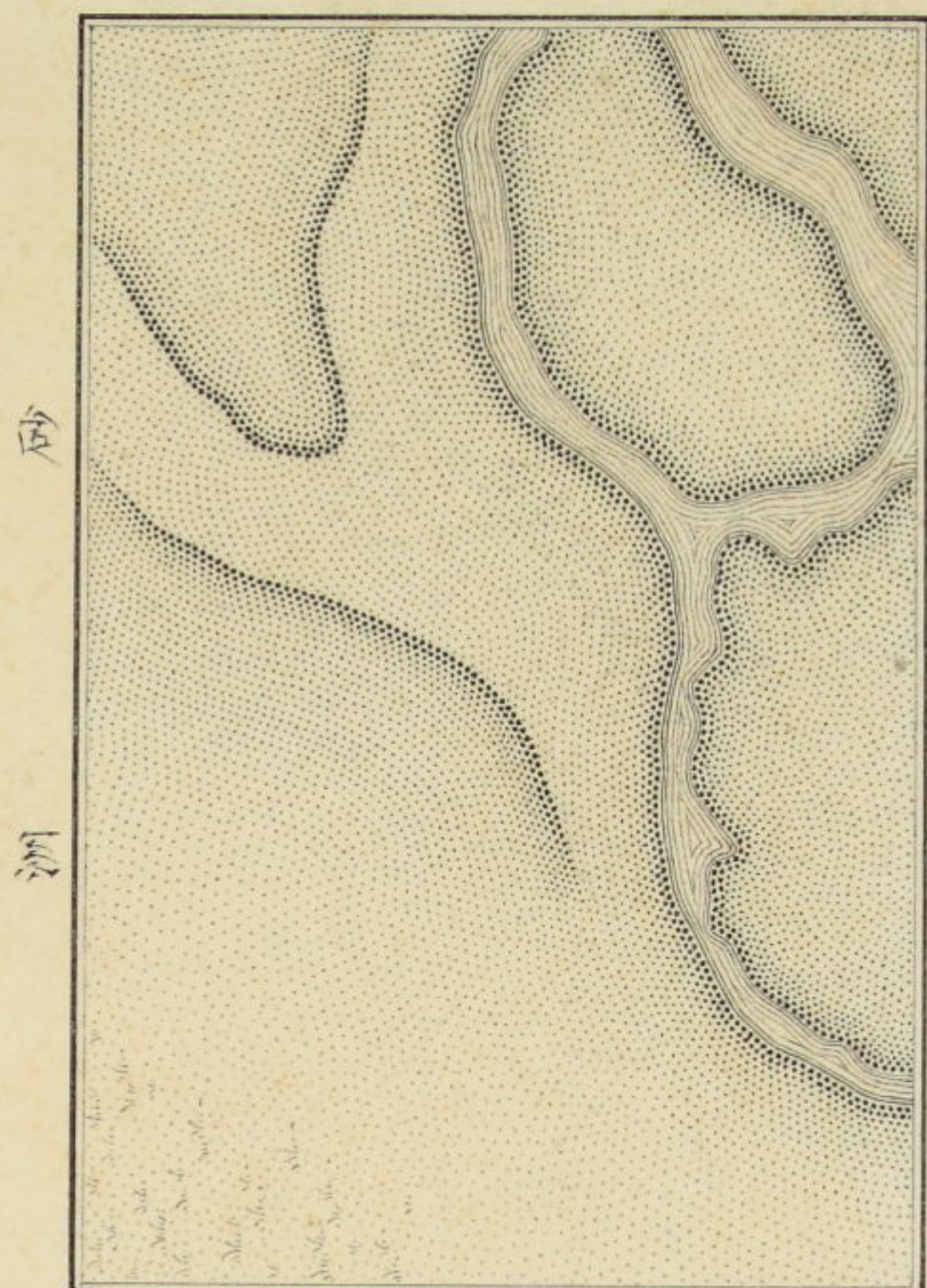




第十五号

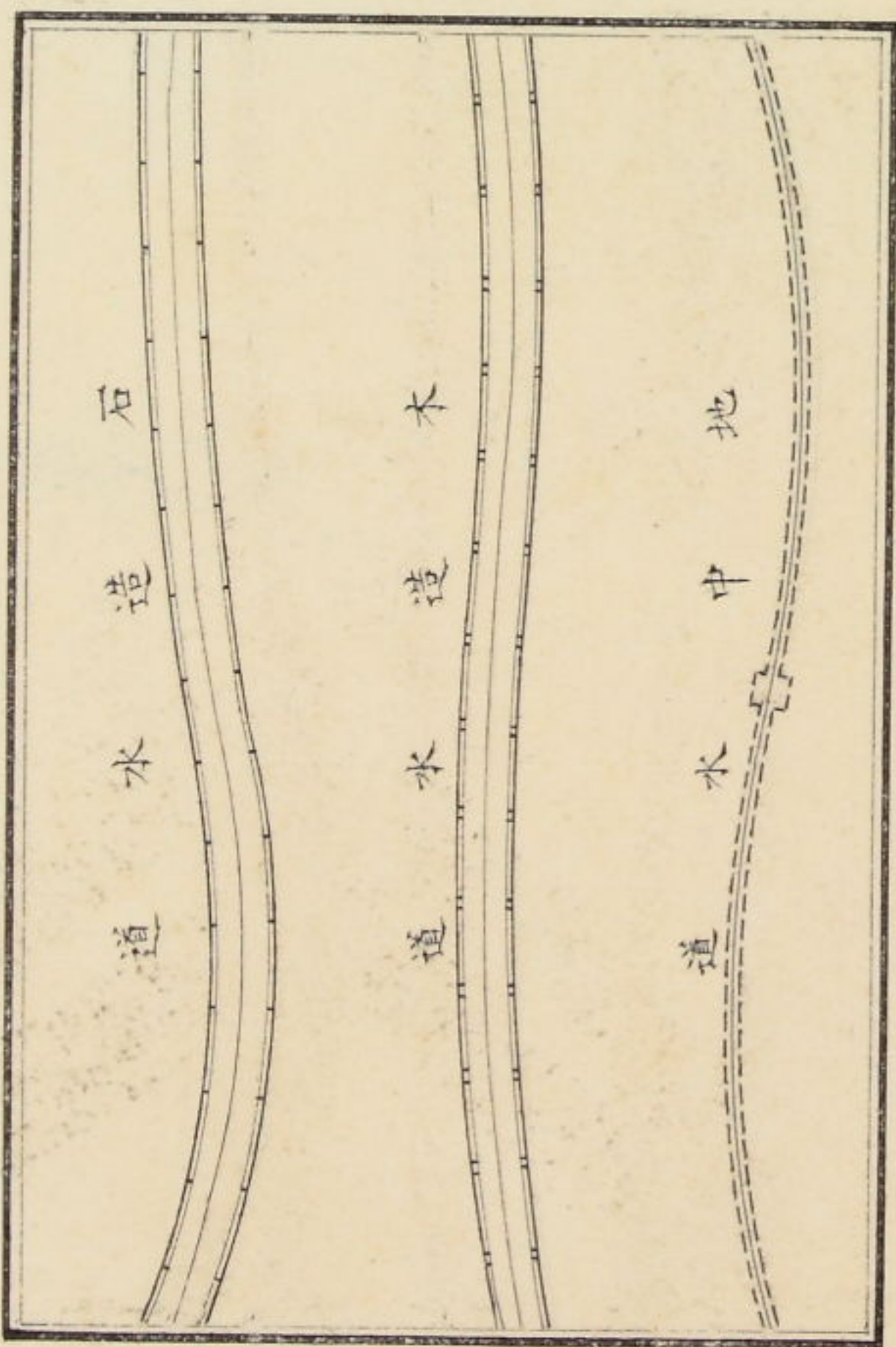


塩田

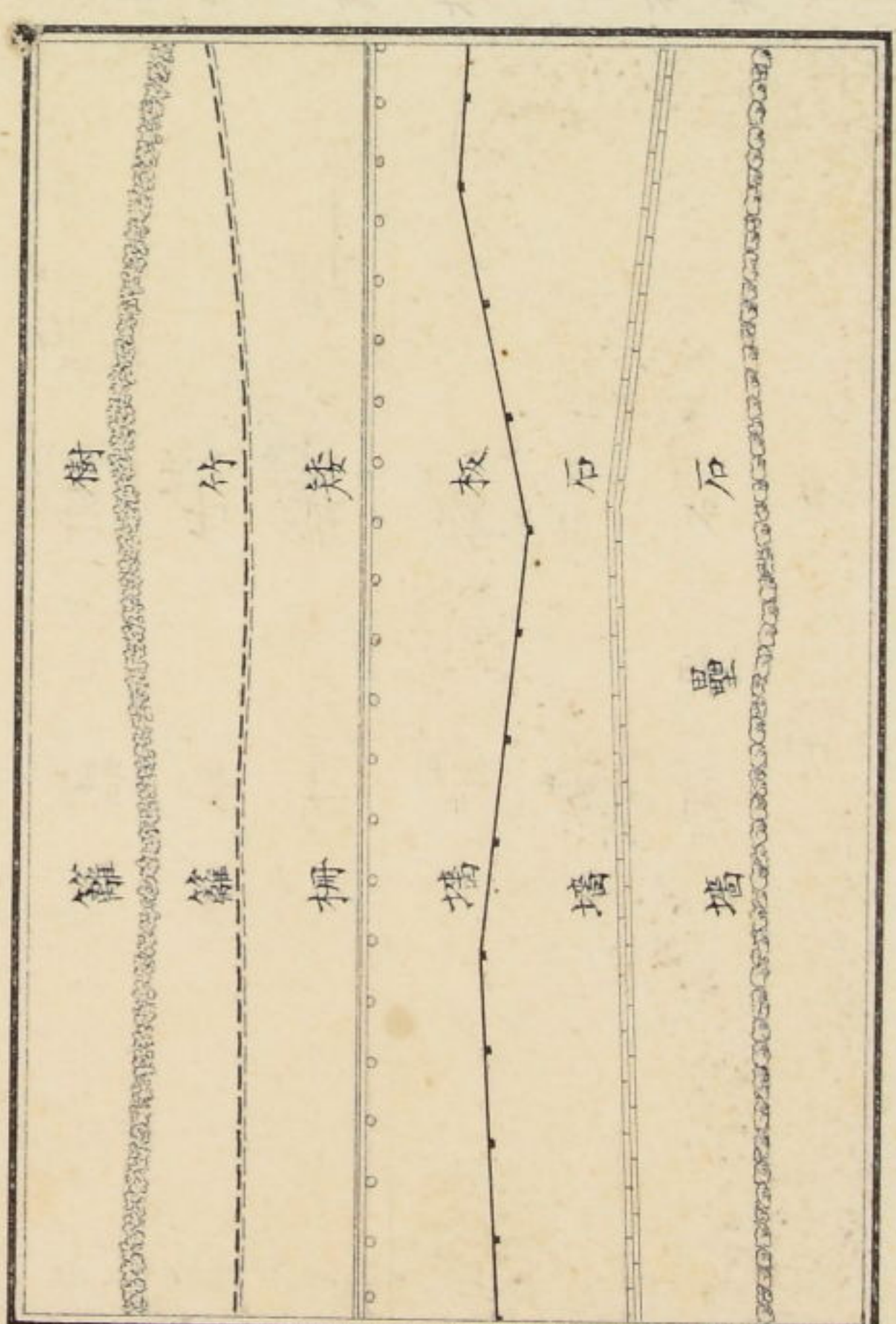


河

第十六号



石造水道  
木造水道  
地中水道

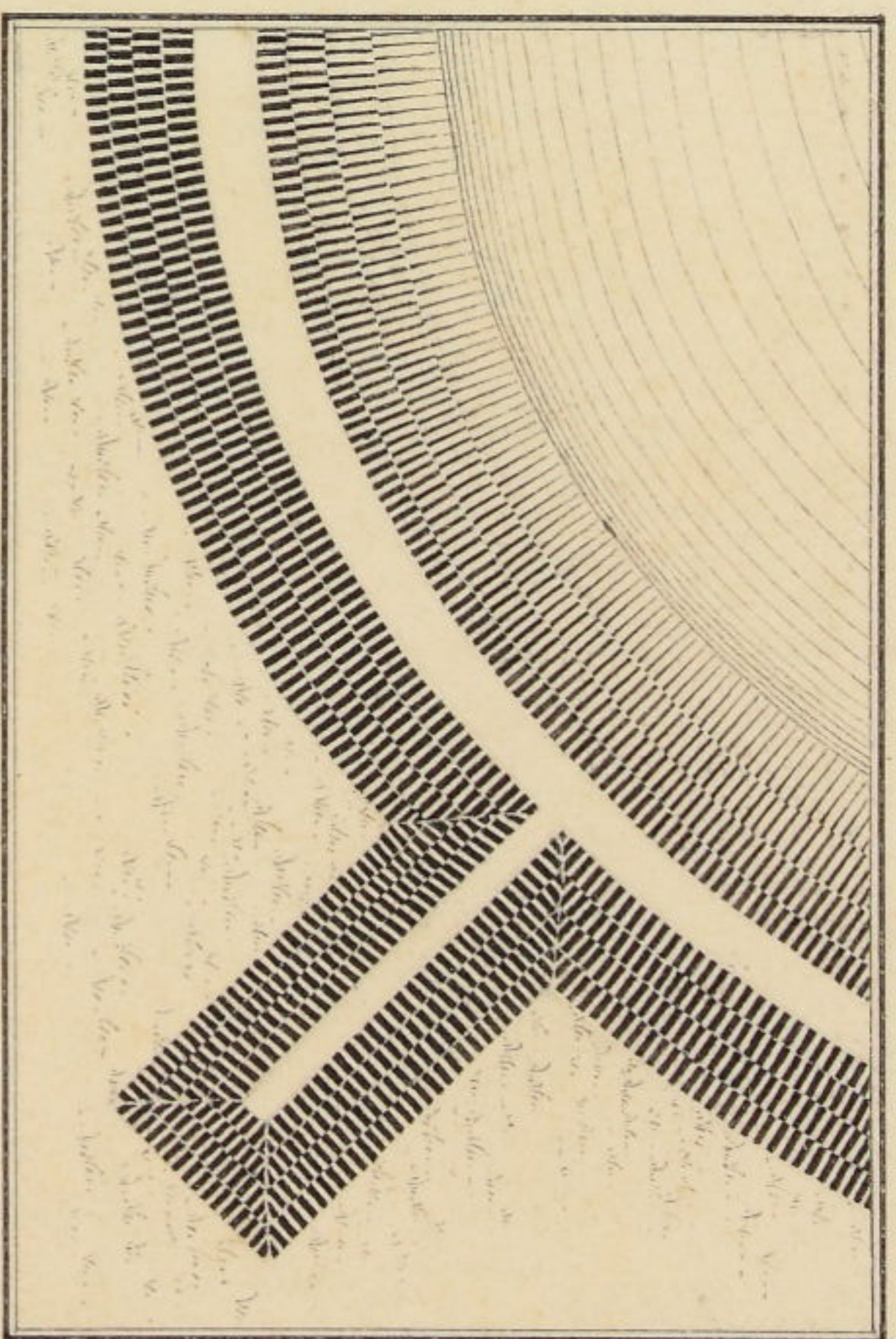


籬 樹籬 柵 板塙 石塙 石壘



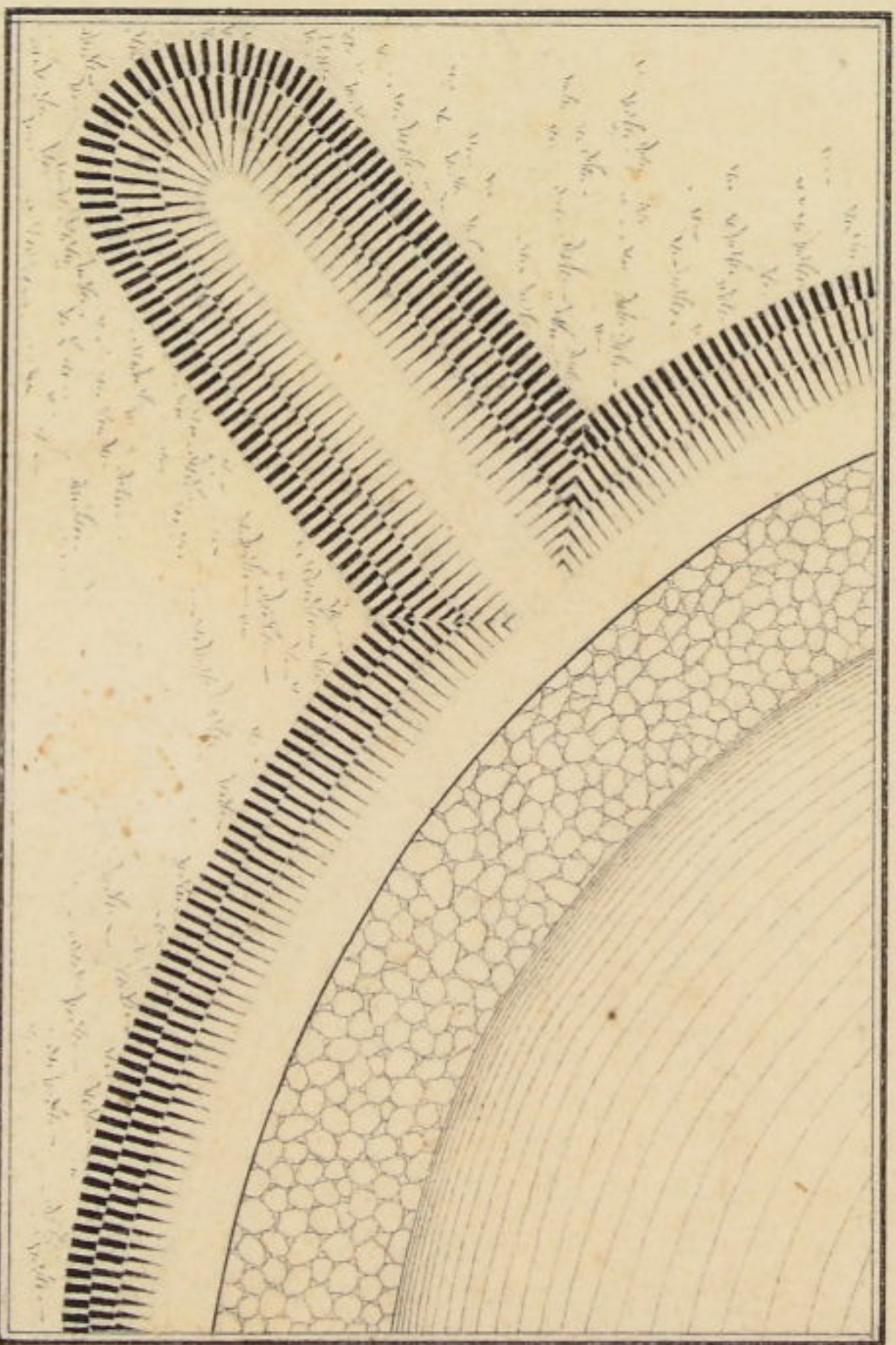
測繪圖譜原稿

第十八号

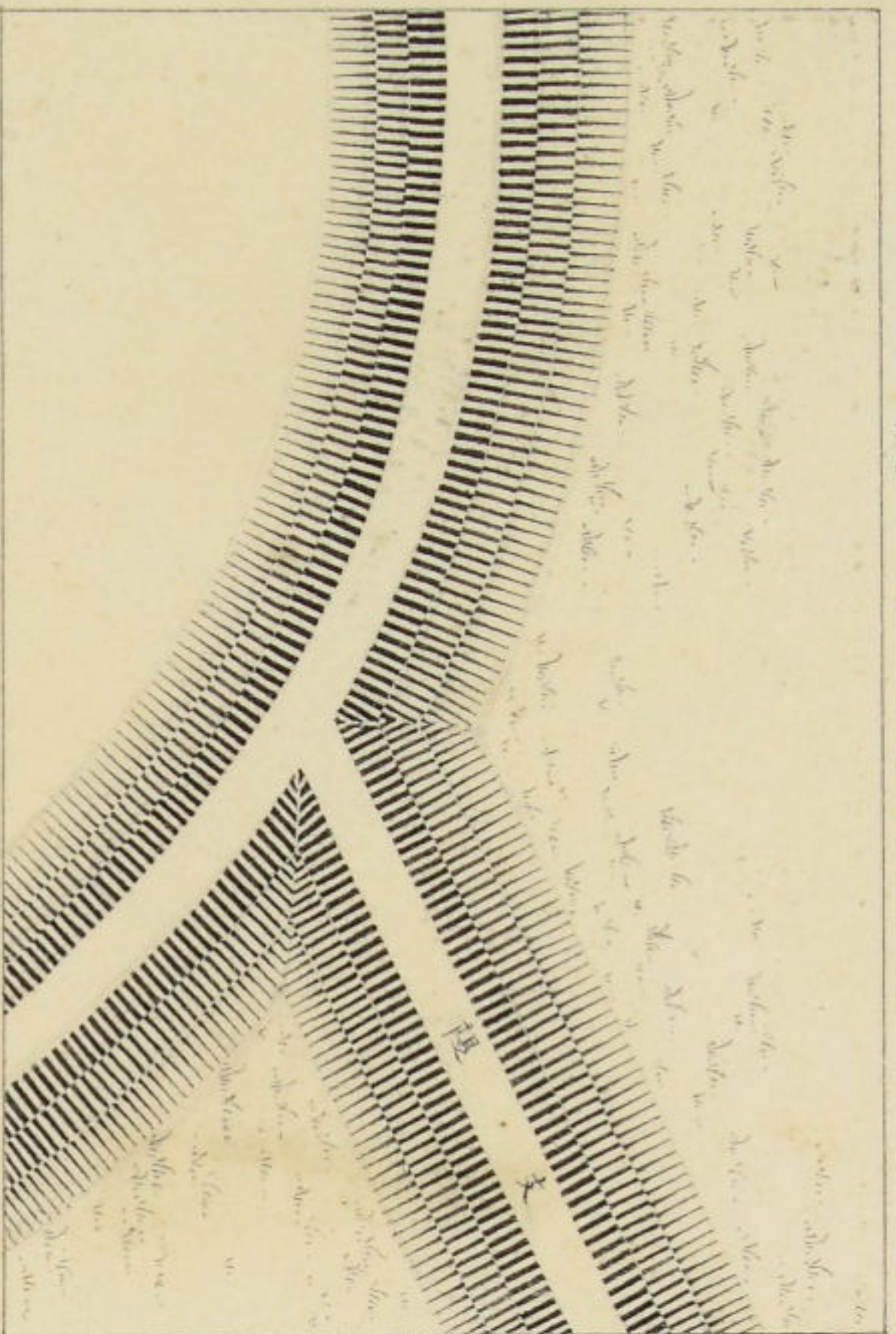


桑隄方及岬土

桑隄凹及岬石

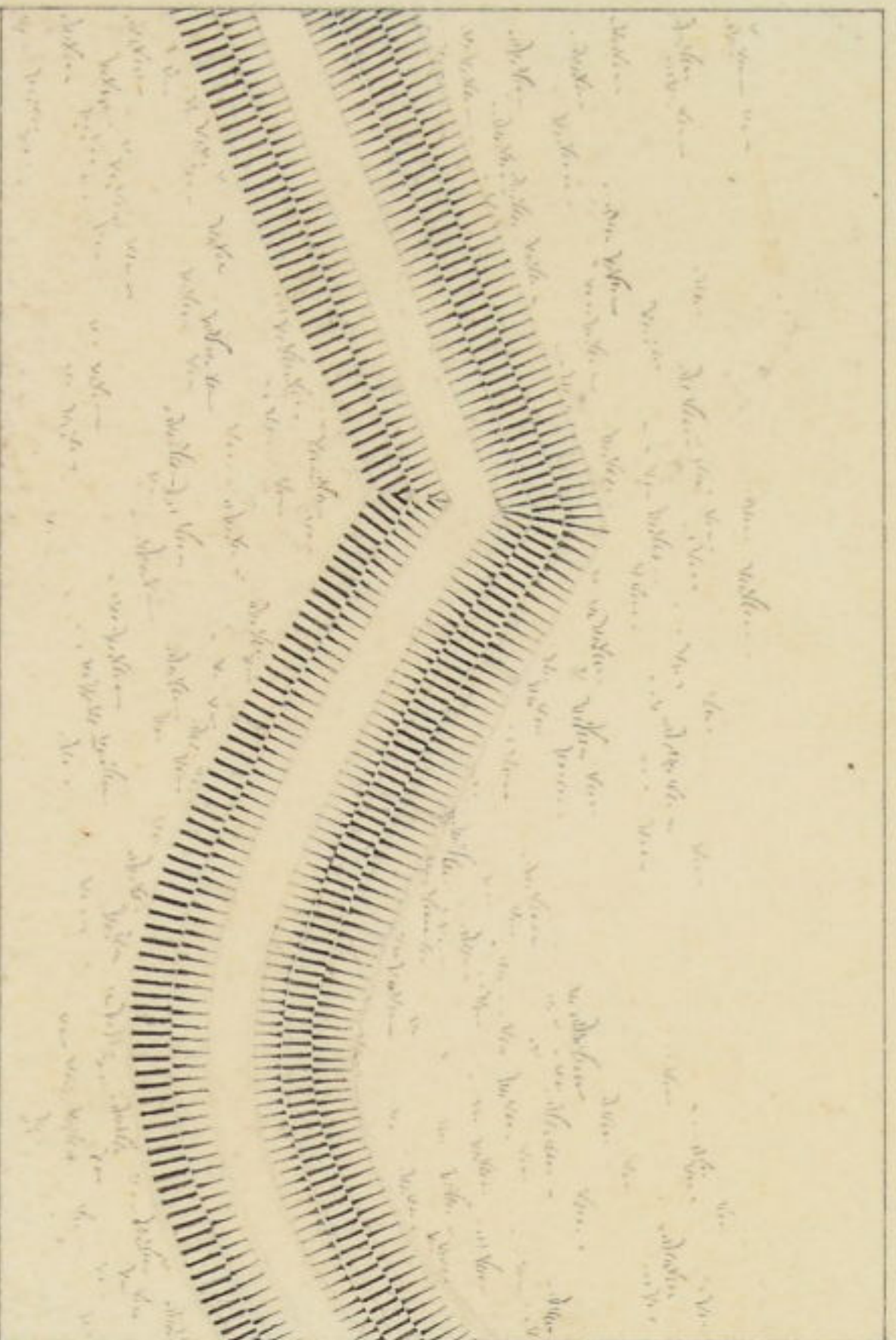


第十七号



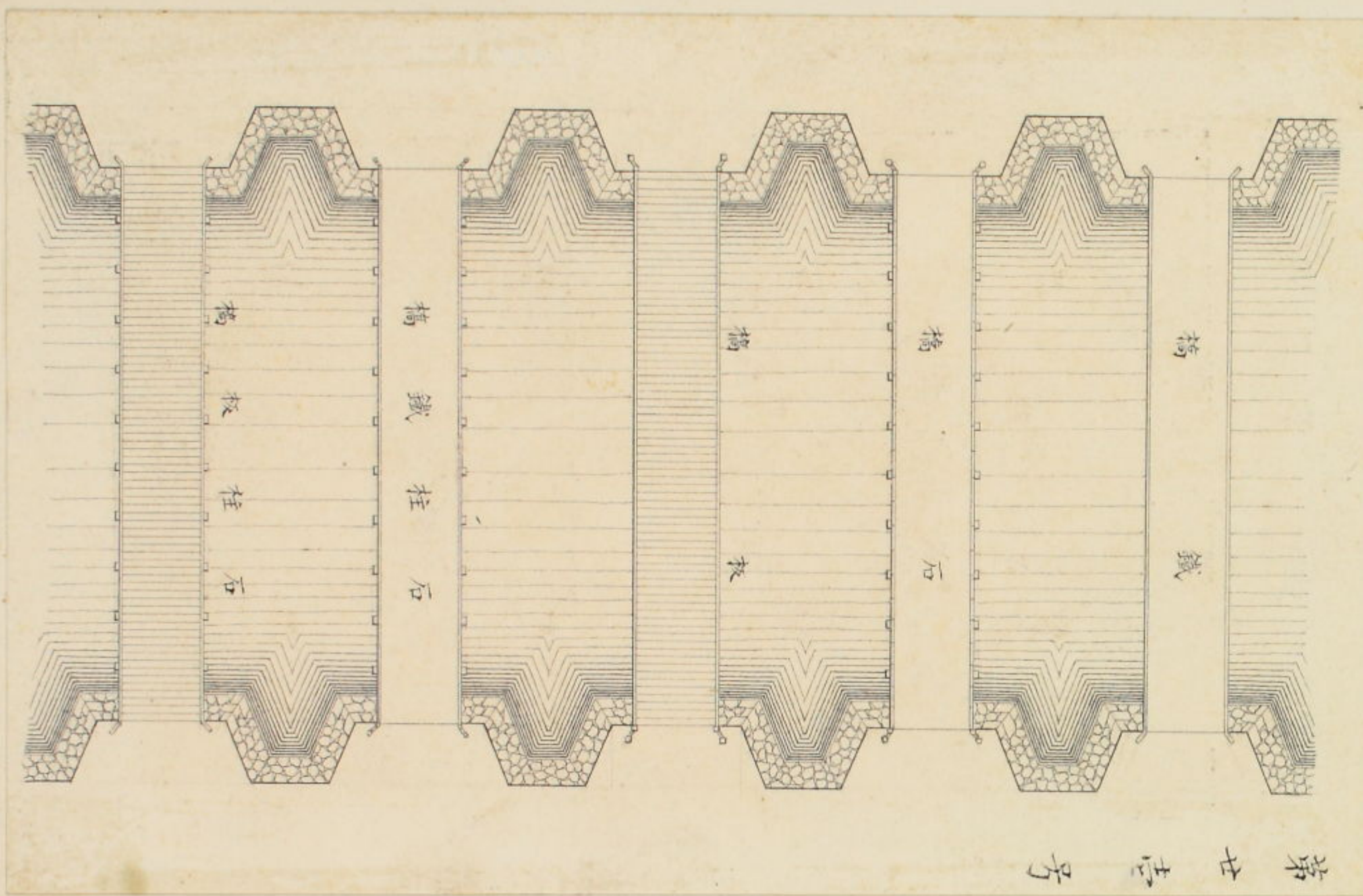

隄土

全



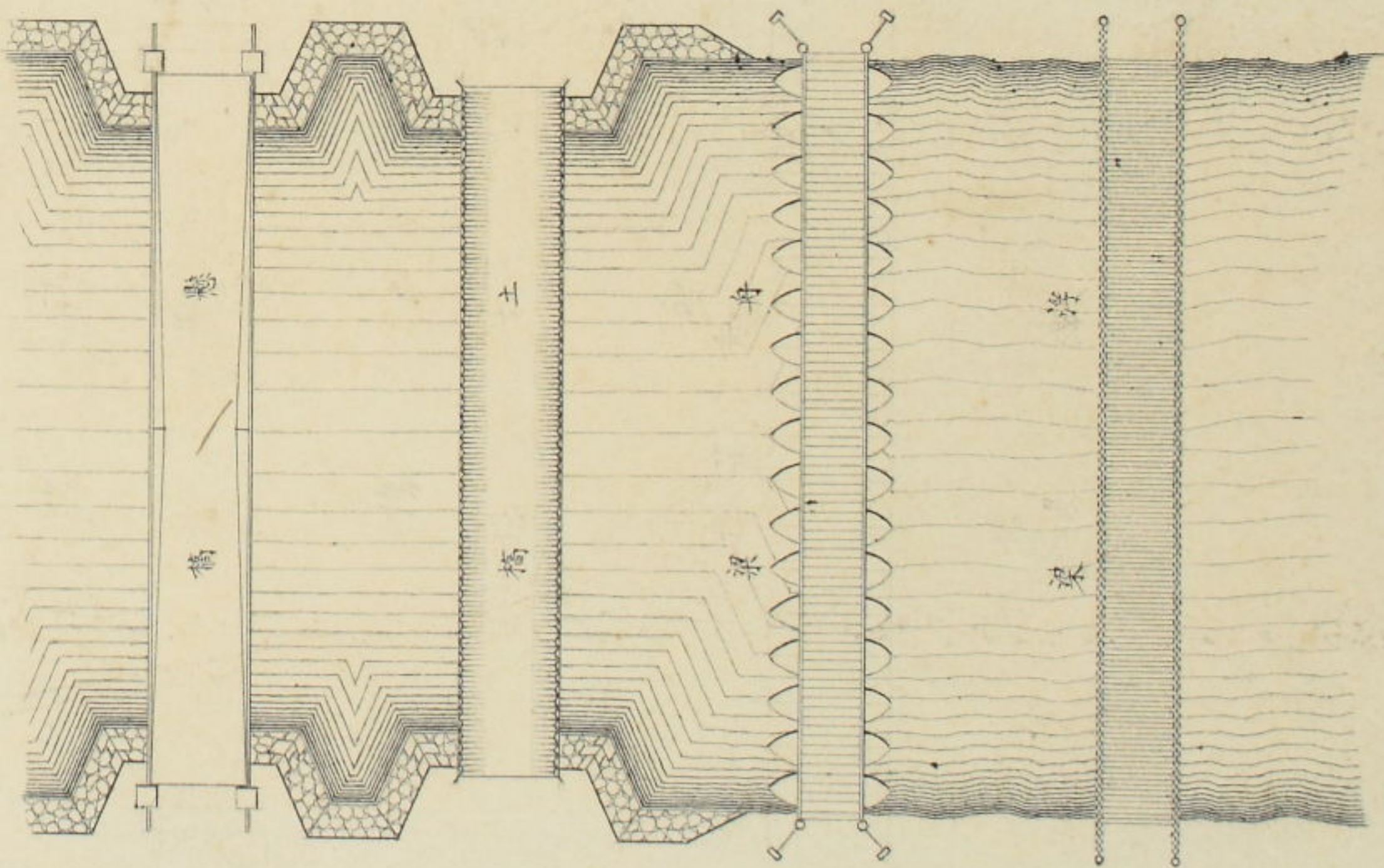
測繪圖譜原稿

第廿二号

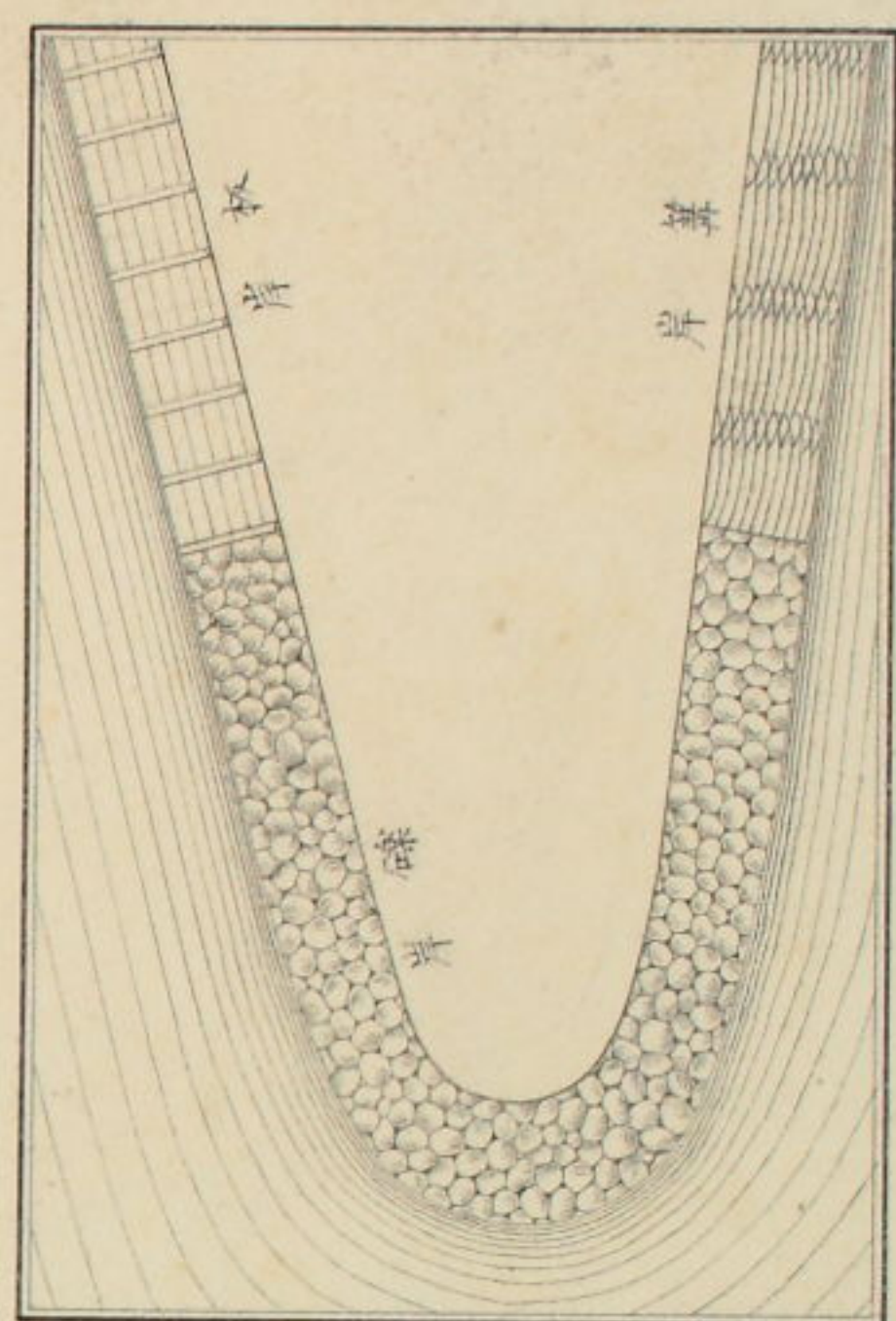
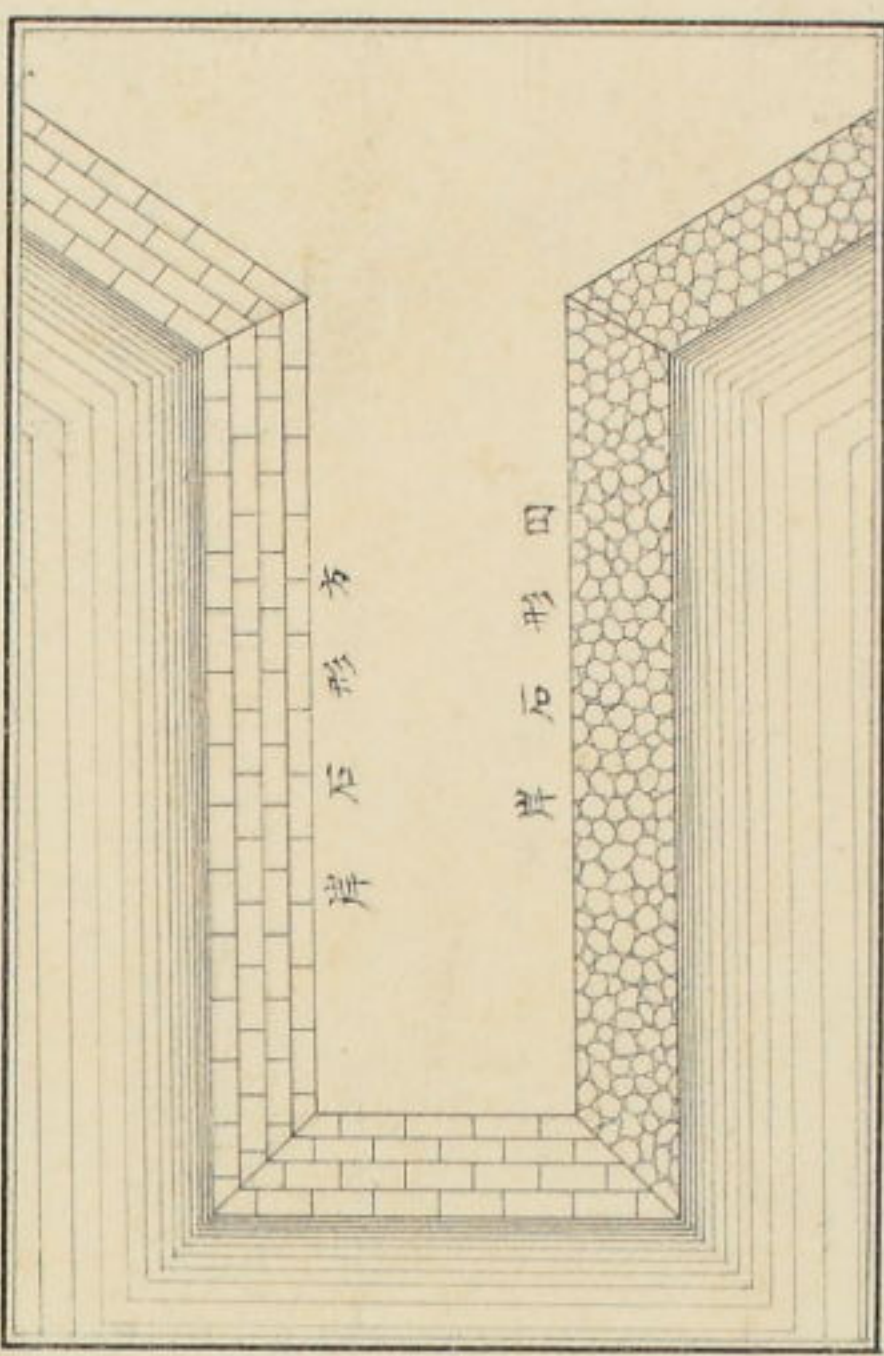


第廿壹号

第二十号



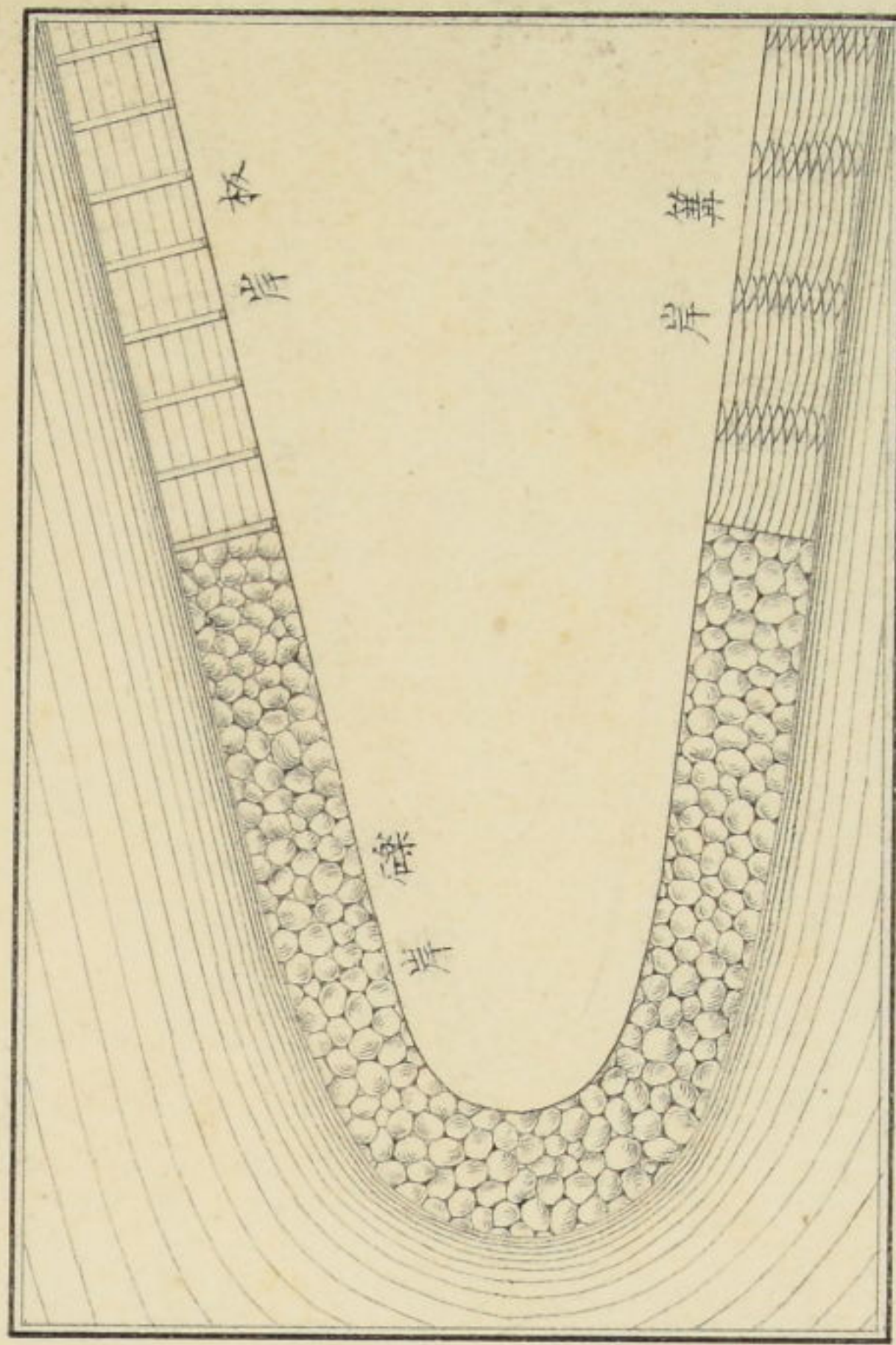
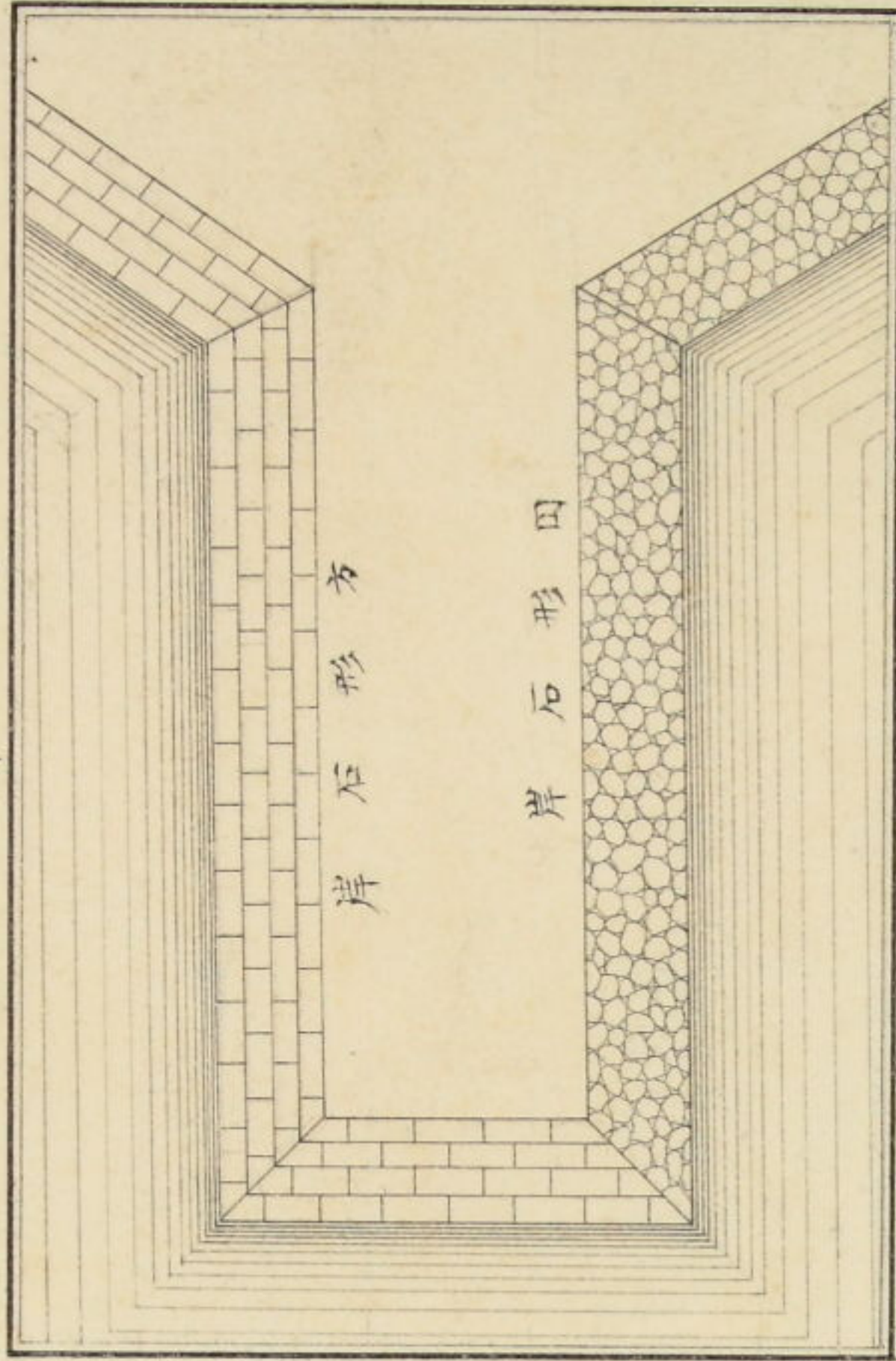
第十九号




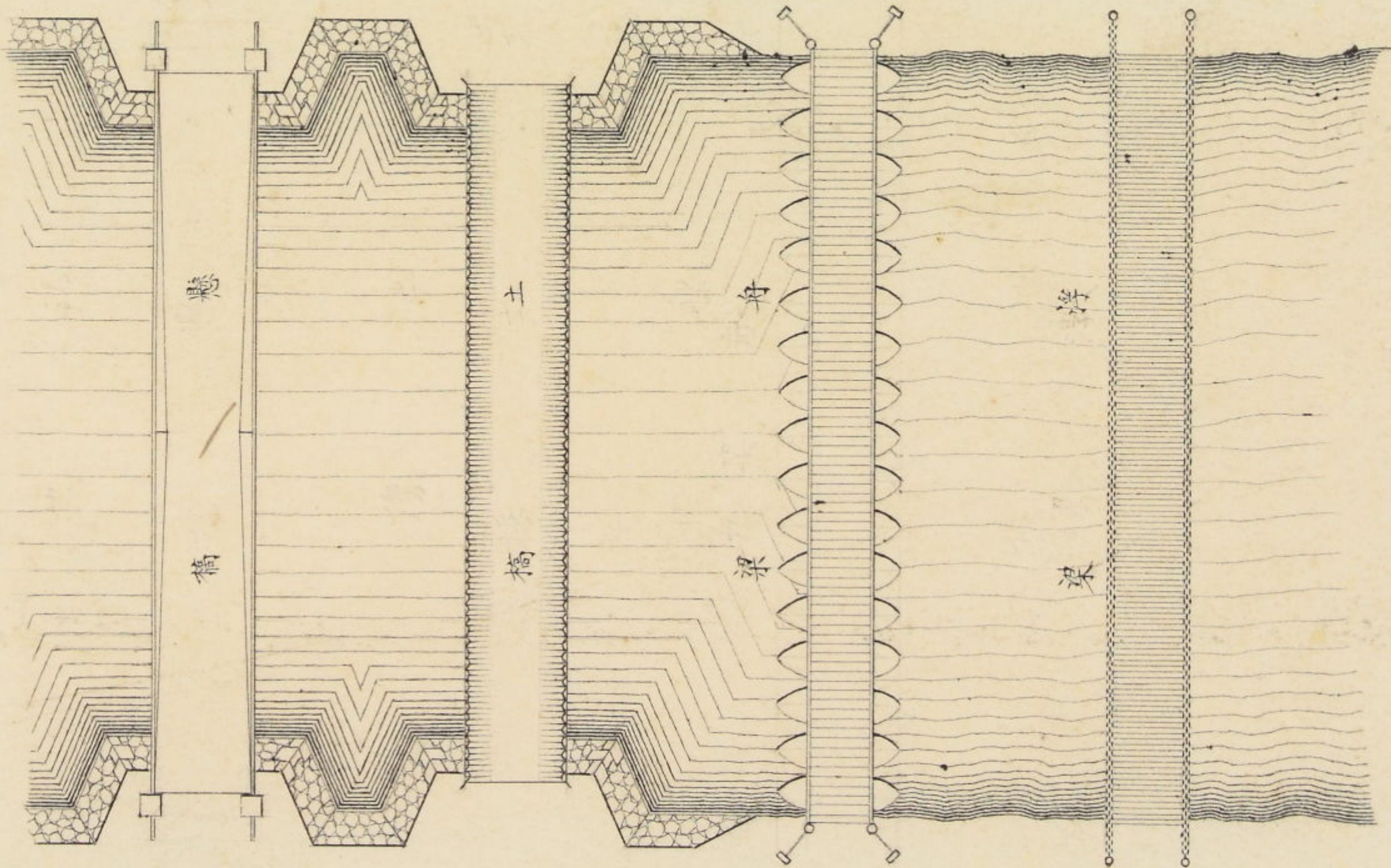


第十九号

人造岸堰



第二十号




河

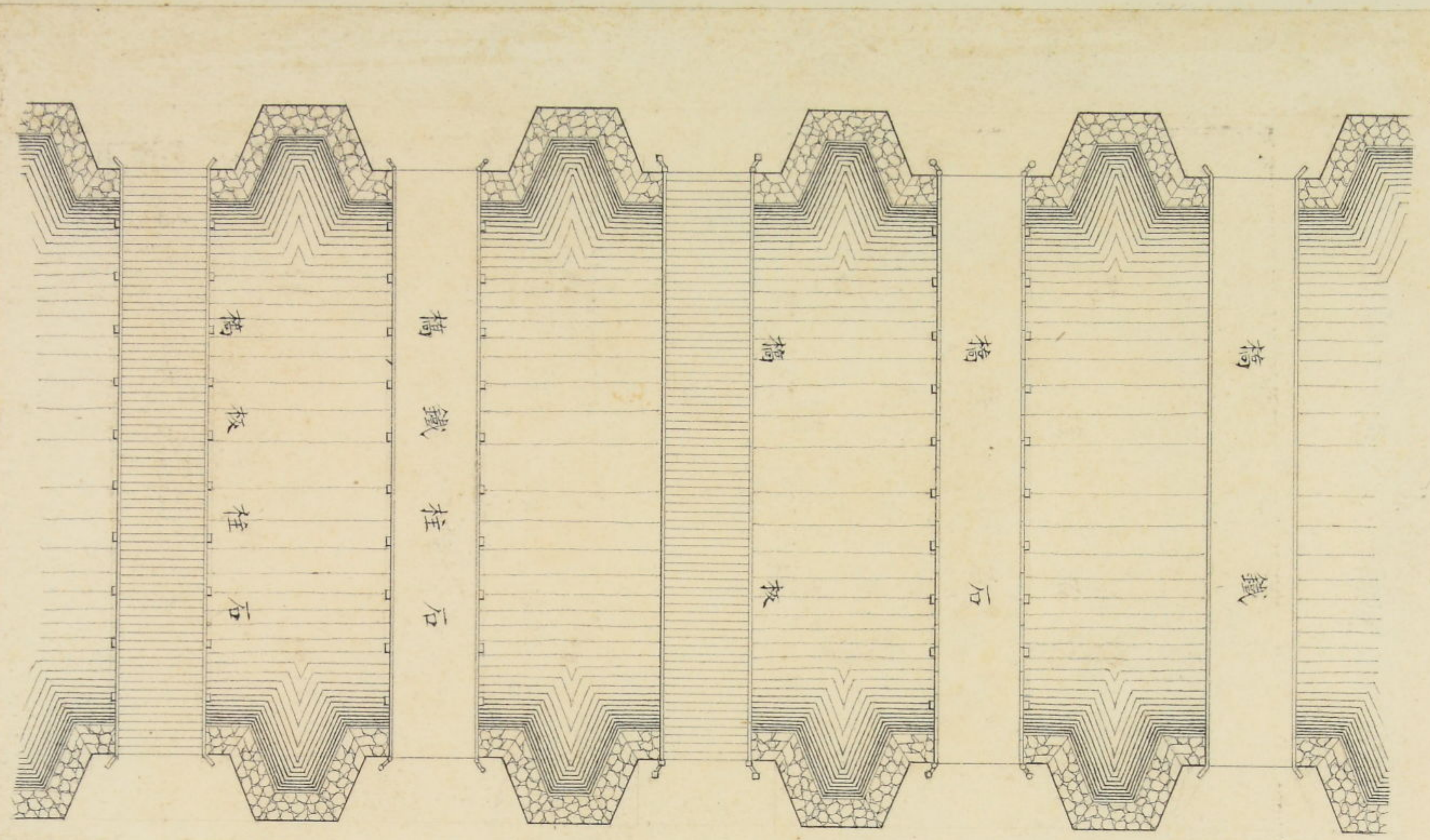


測繪圖譜原稿

第廿二号




渡頭




第廿七号

測繪圖譜原稿

第廿八号




山




山

第廿四号

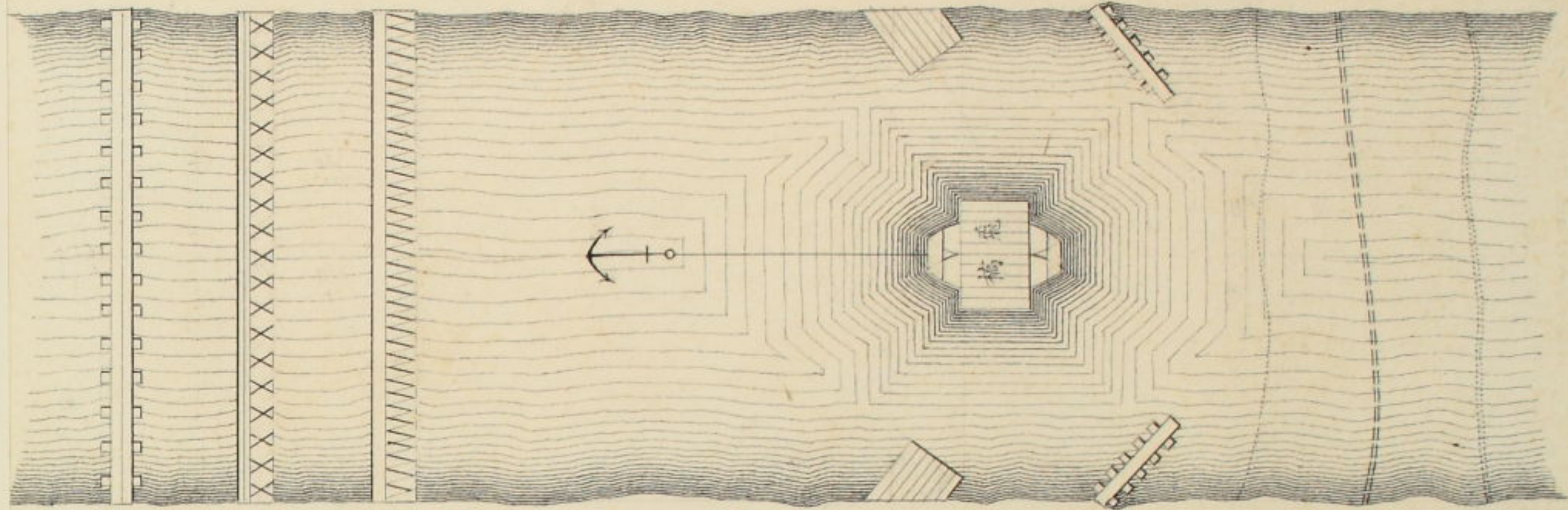


平原

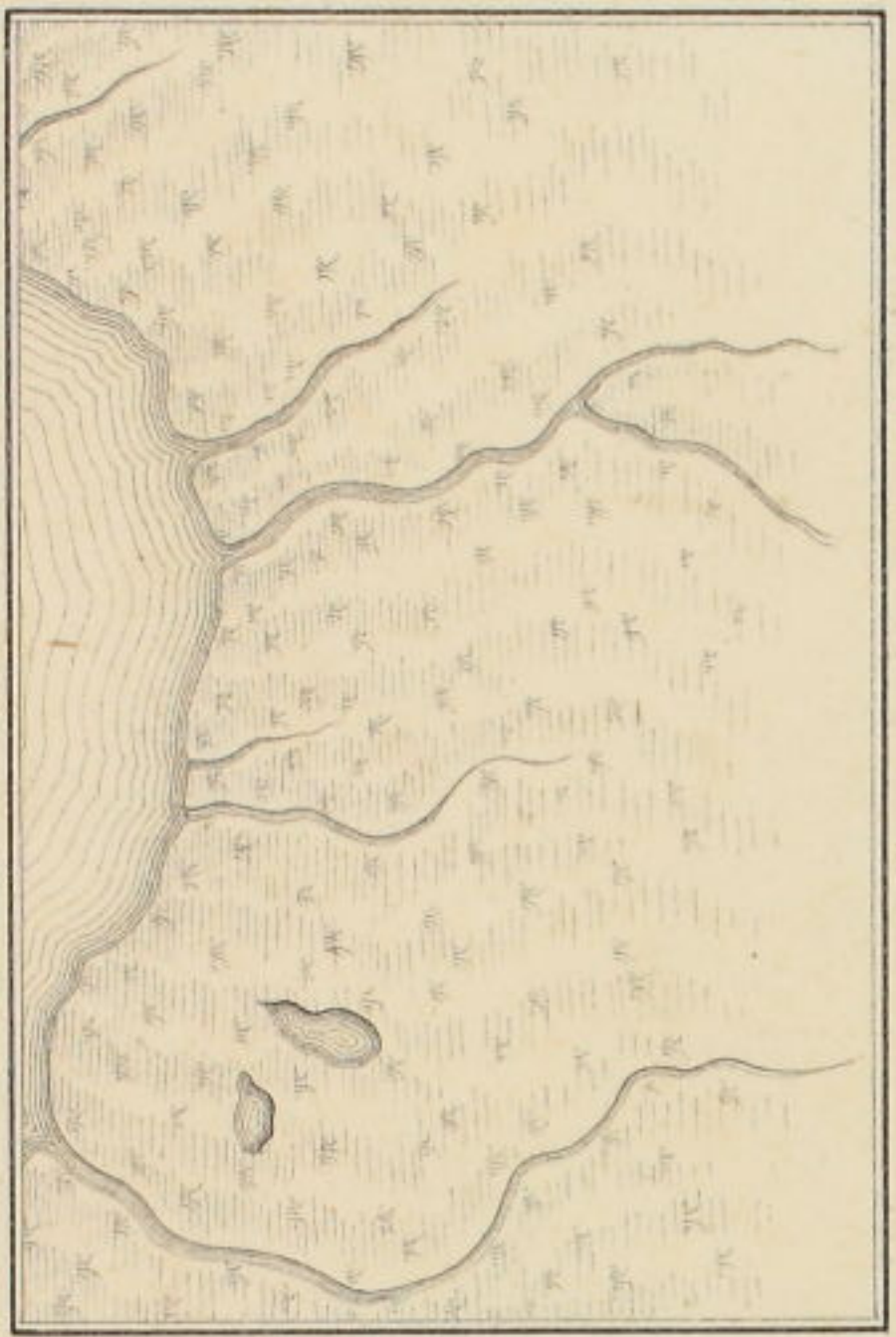


平原

第廿三号

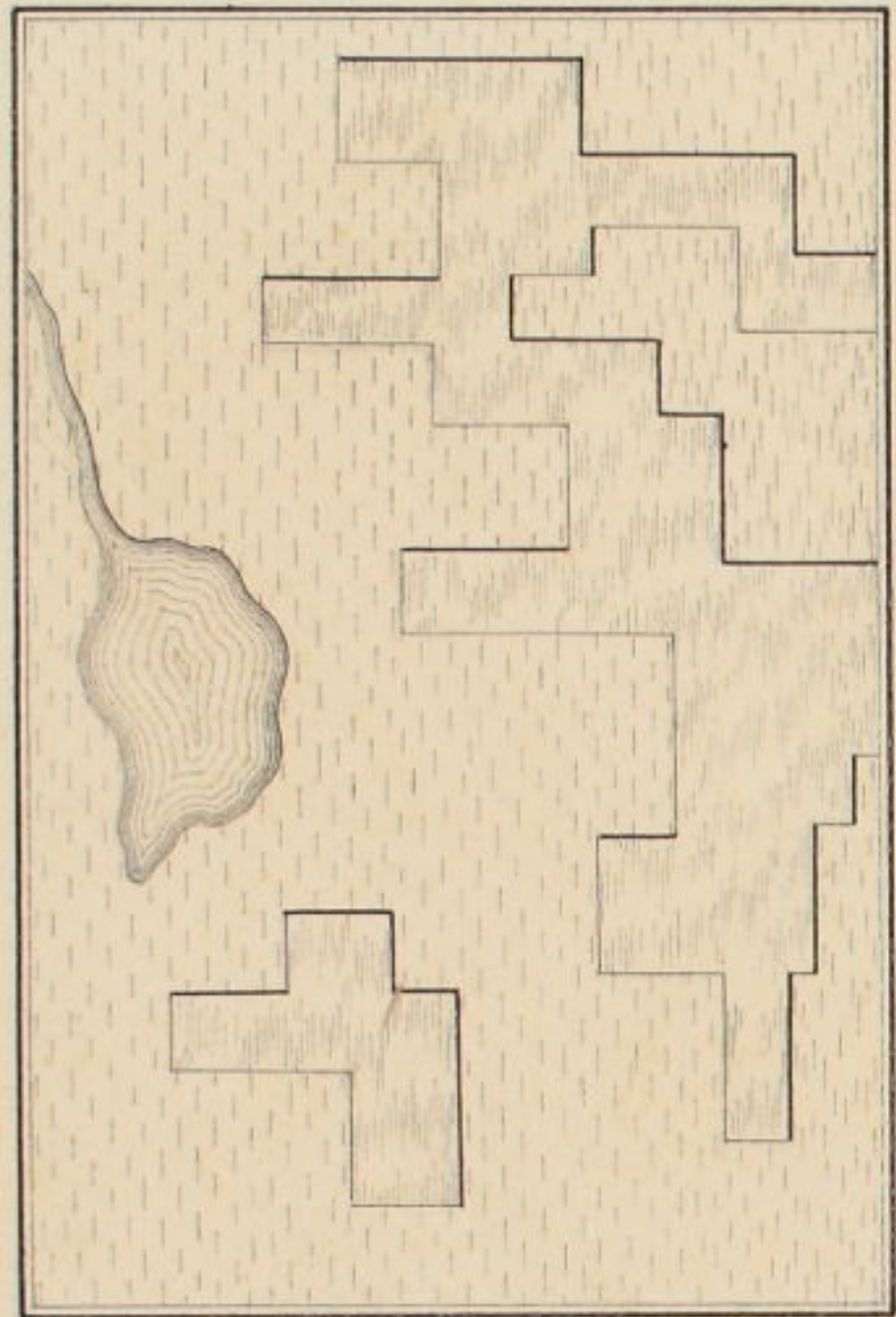


橋 水 堤 壩 水 及 步 馬 車



橋 水 堤 壩

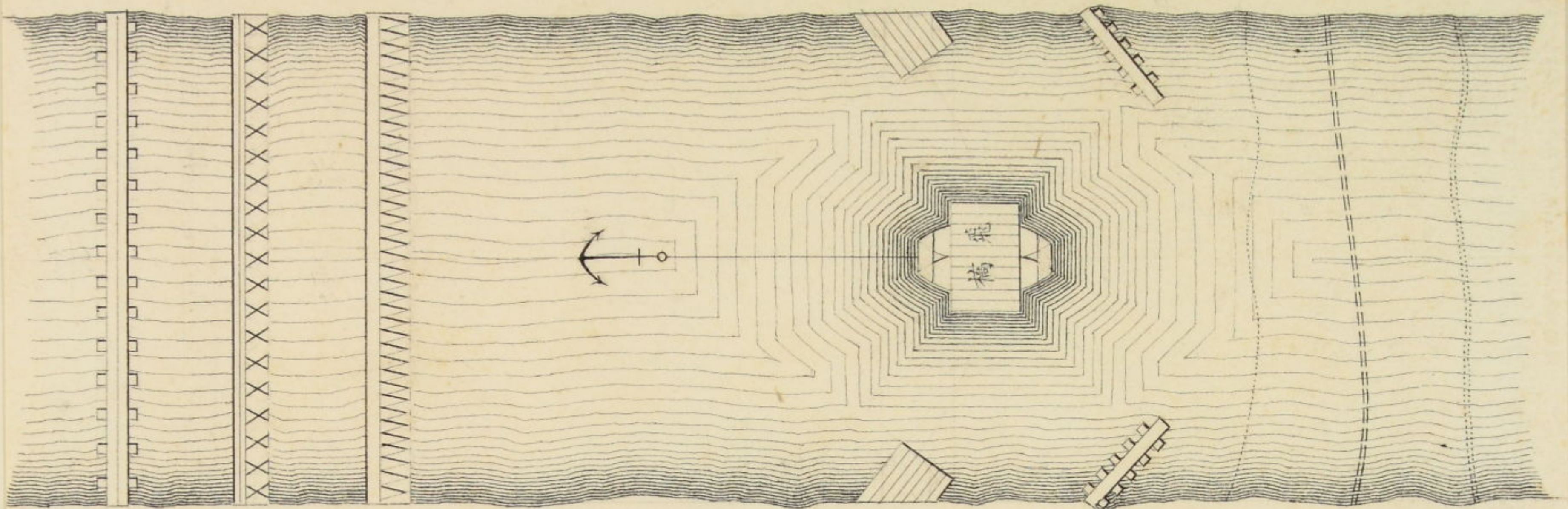
第廿六号



橋 水 堤 壩



第 廿 三 号



稿 櫃 水

握 欄

堰 斜


壩 水 及

渡 步


渡 馬

渡 車 馬

第 廿 四 号



草 原




草 原

學


第

測



測繪圖譜原稿


第廿八号



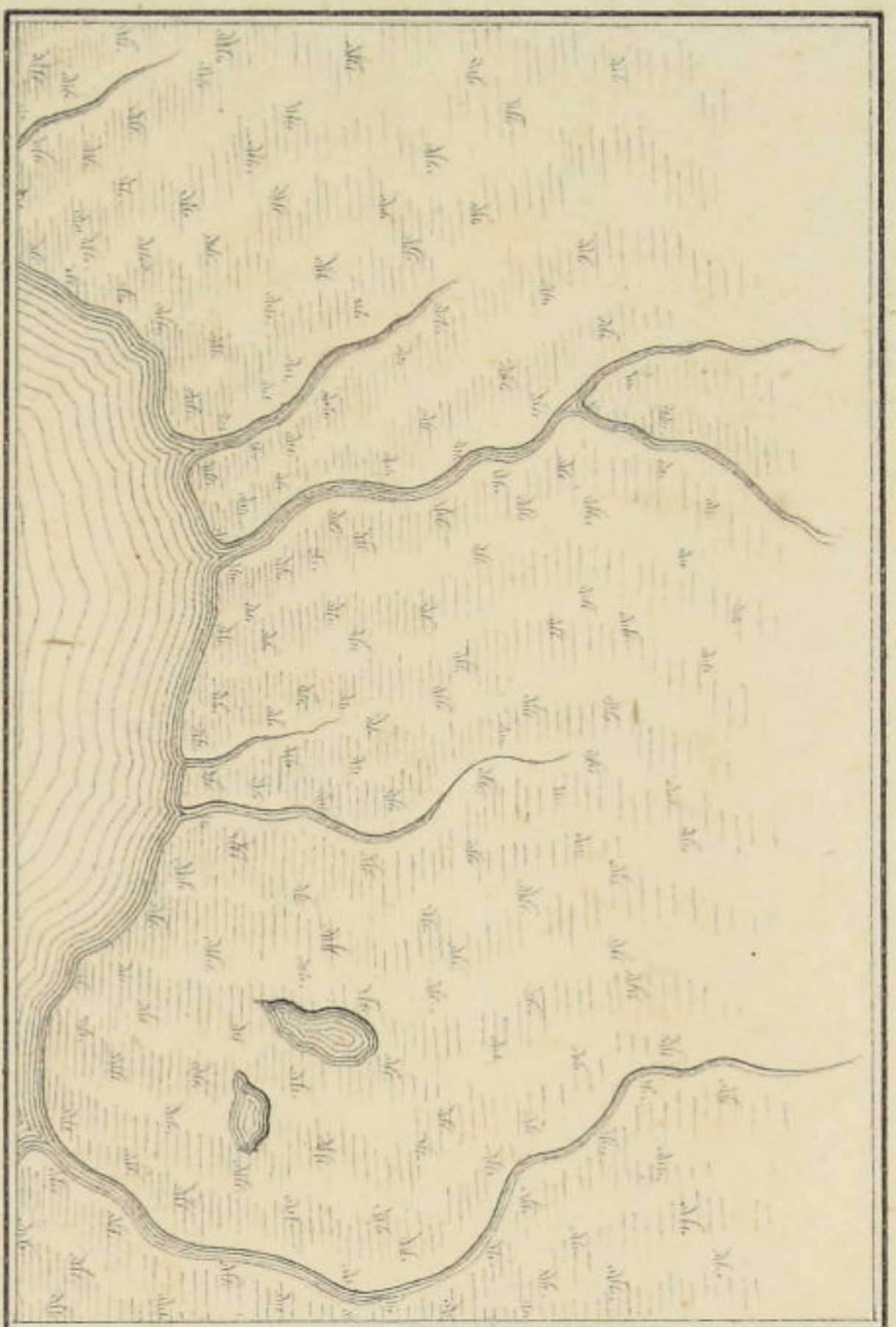
山

山

山

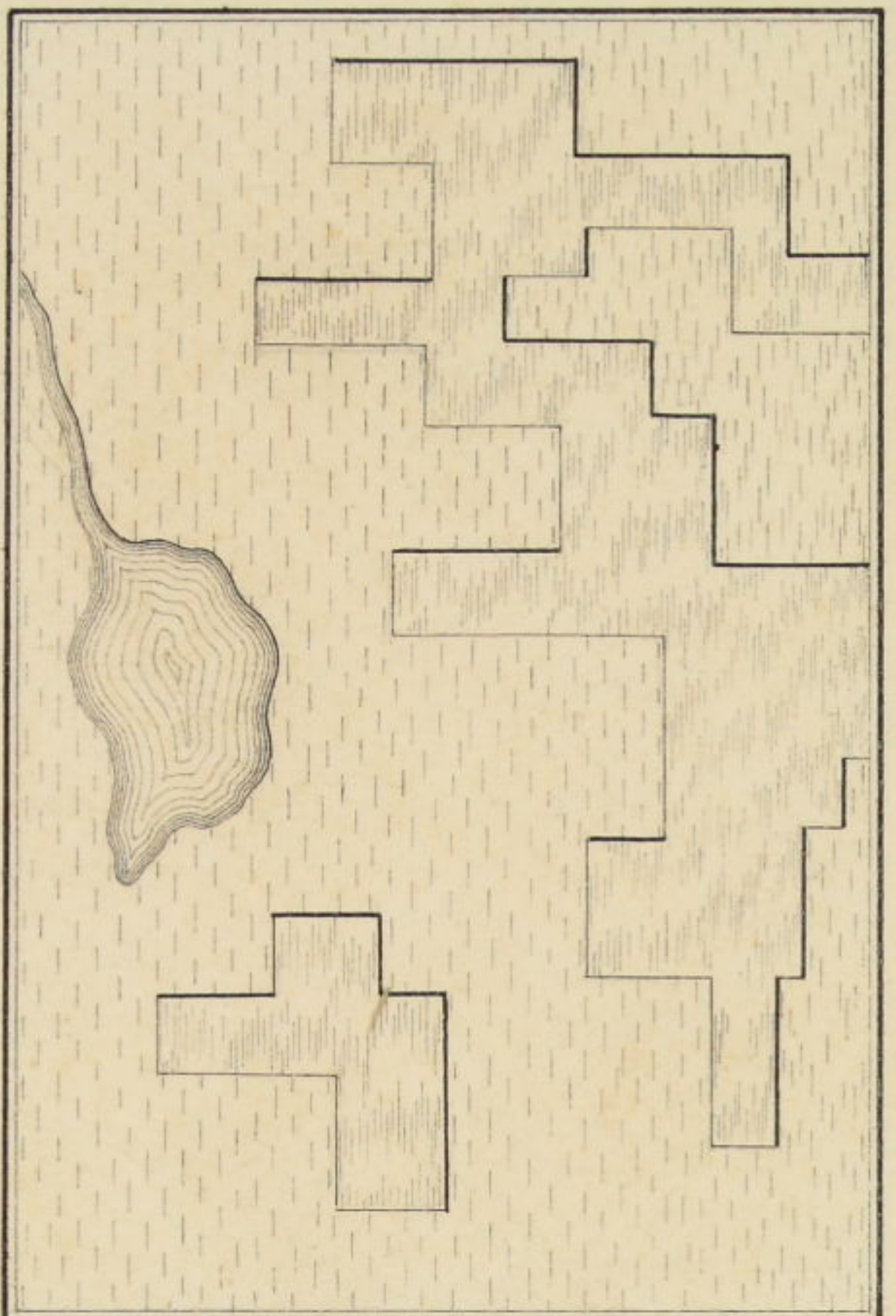


水邊崖溝



第廿六号

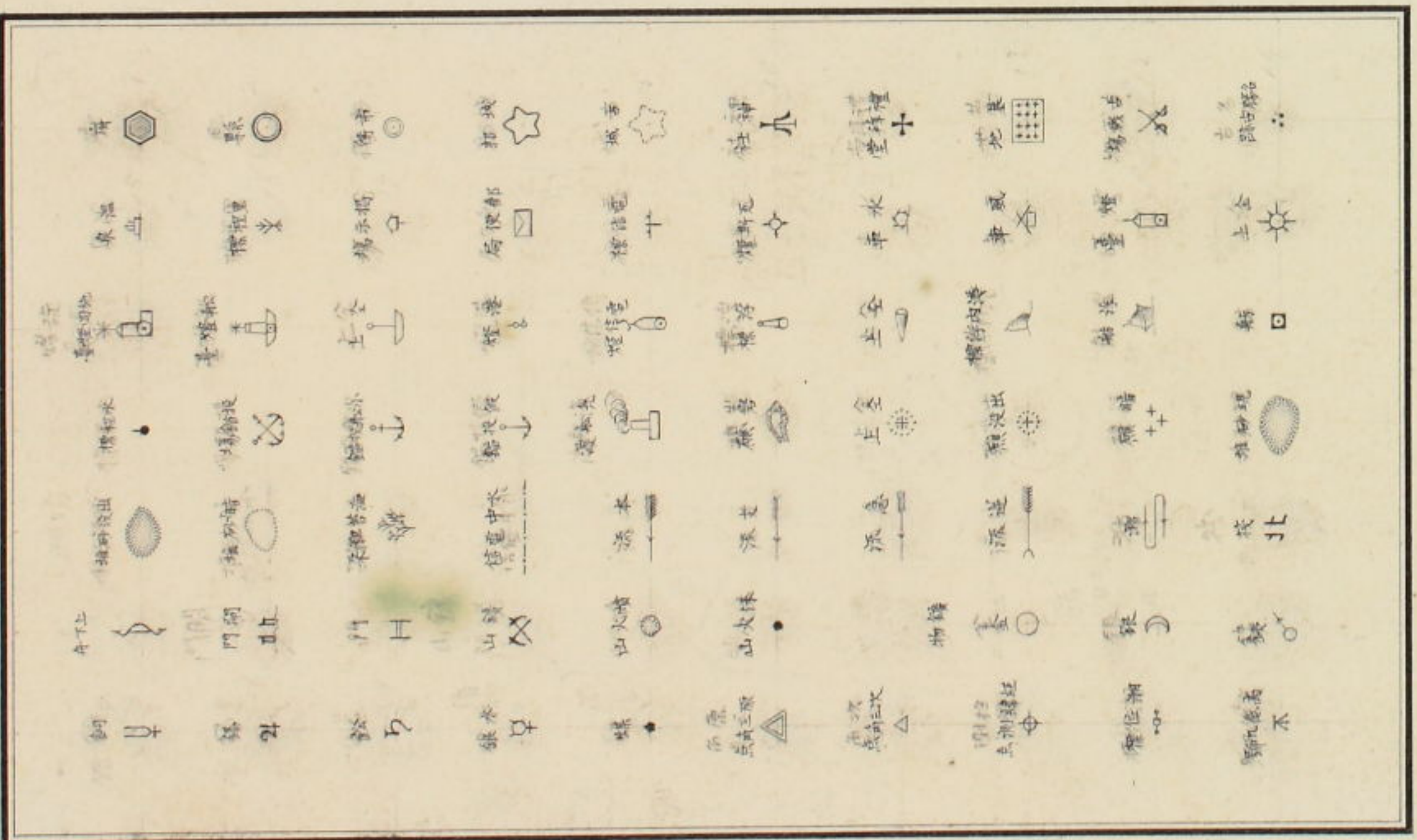
沉炭密



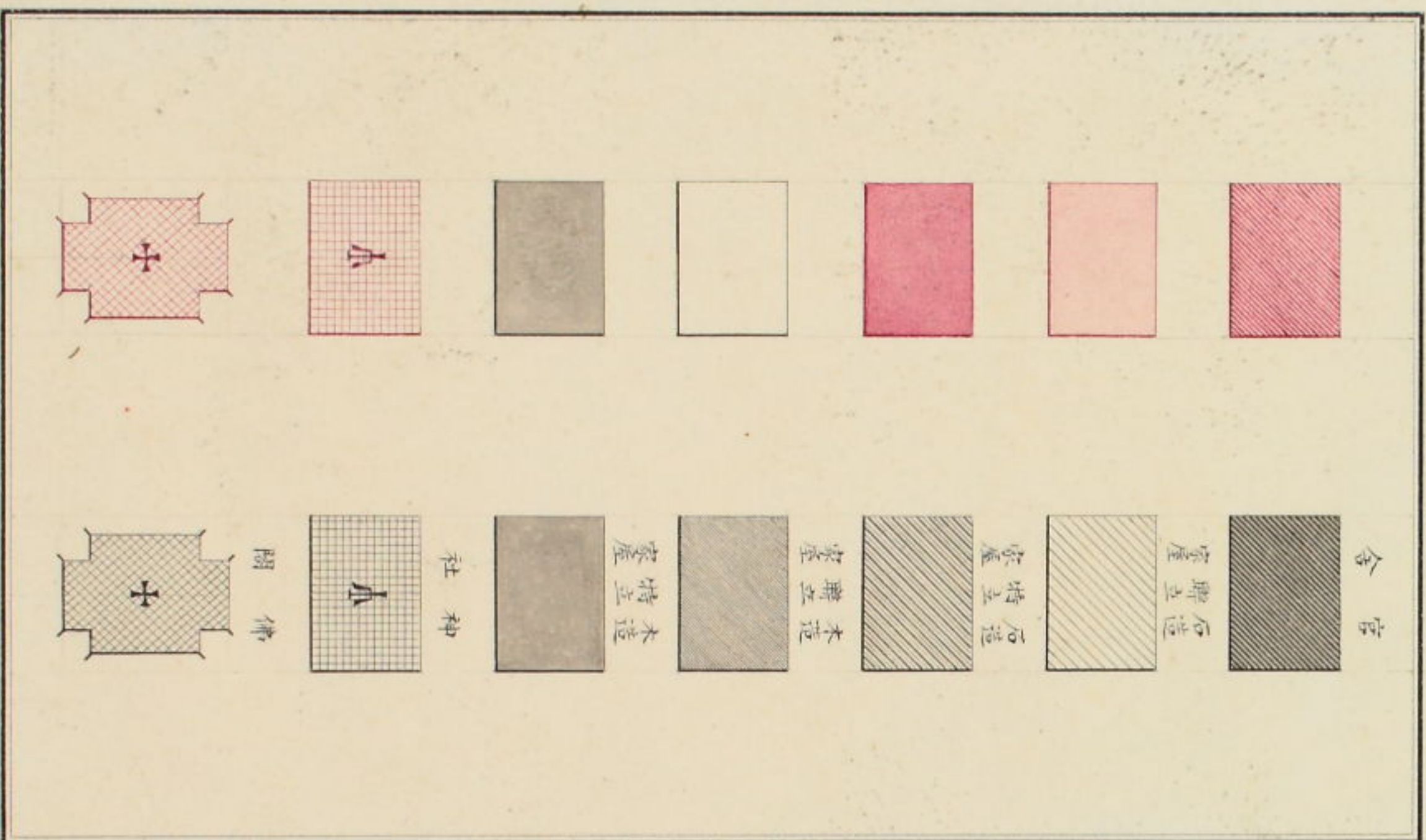
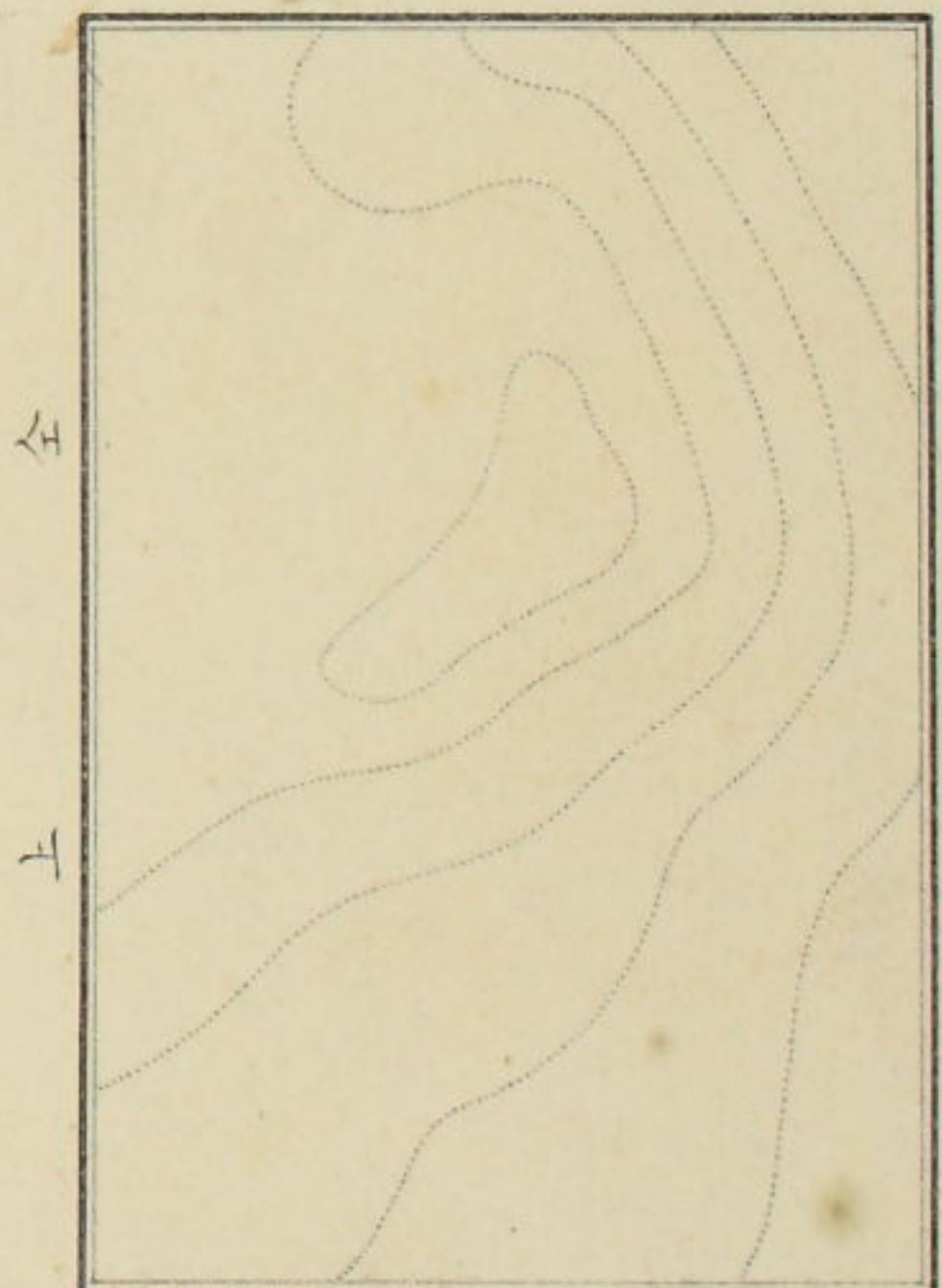


8 9 60 1 2 3 4 5 6 7 8 9 70 1 2 3 4 5 6 7 8 9 80 1 2 3 4 5 6 7 8 9

測繪圖譜原稿

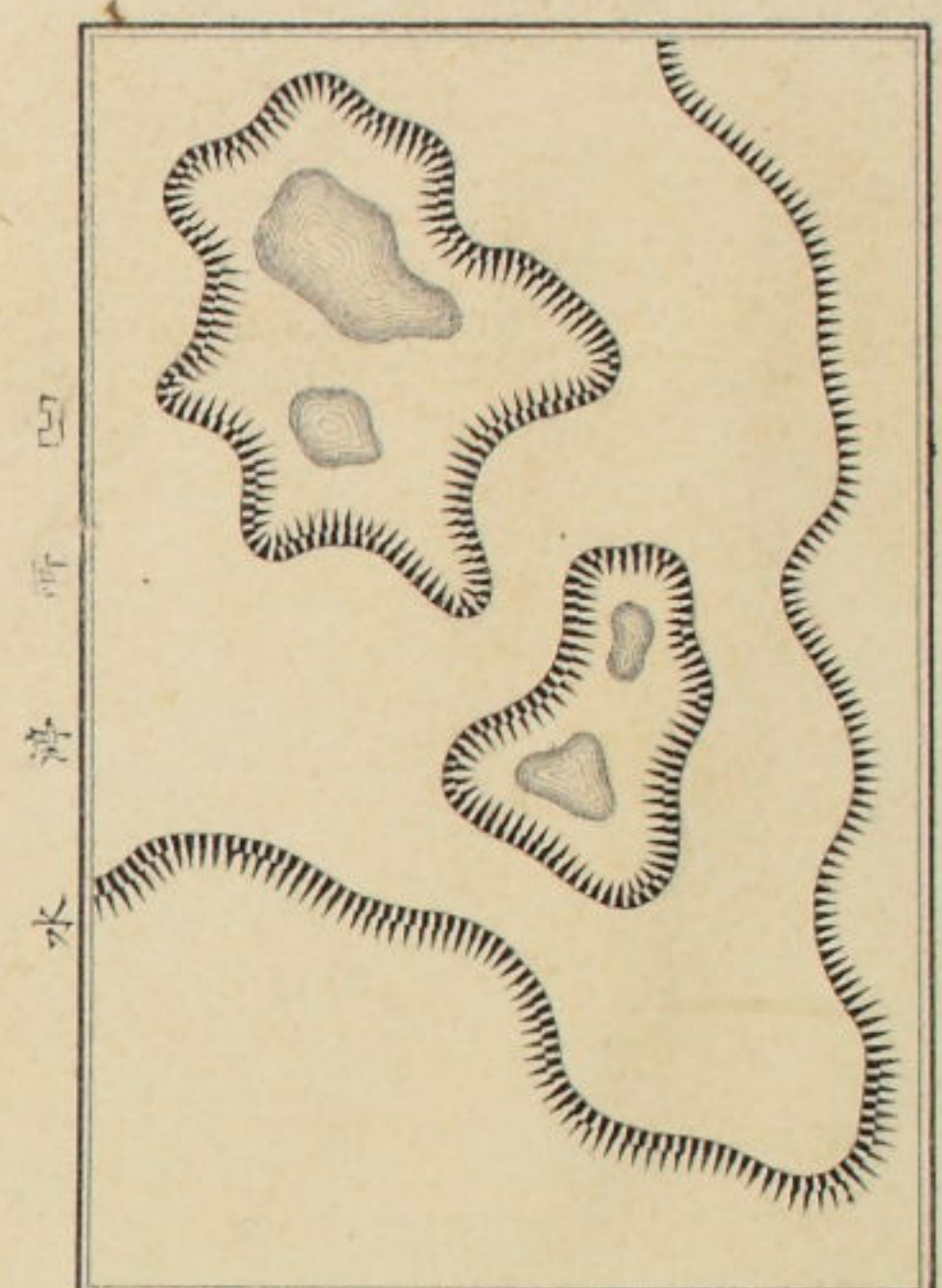
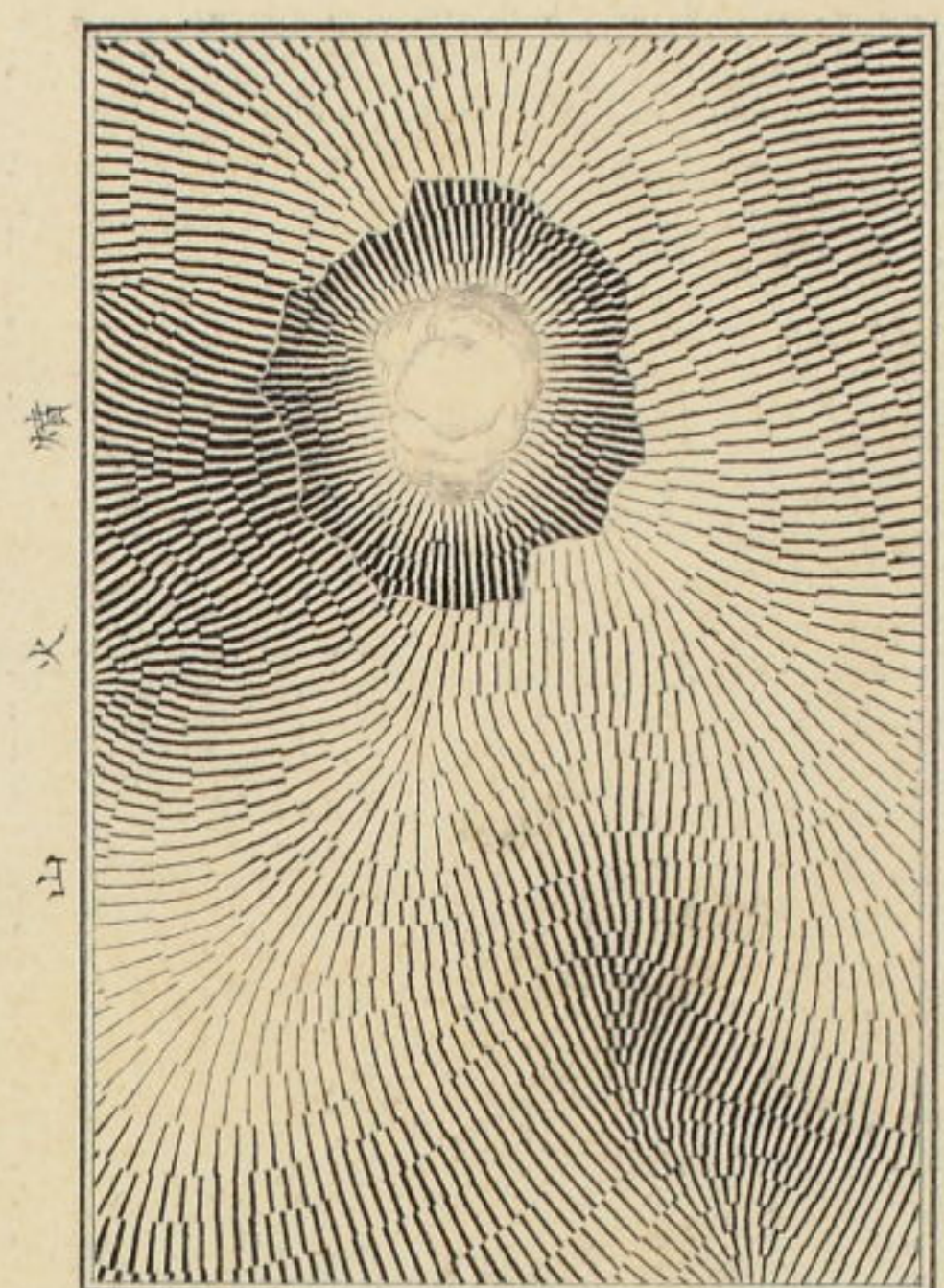


第三十号



第三十九号

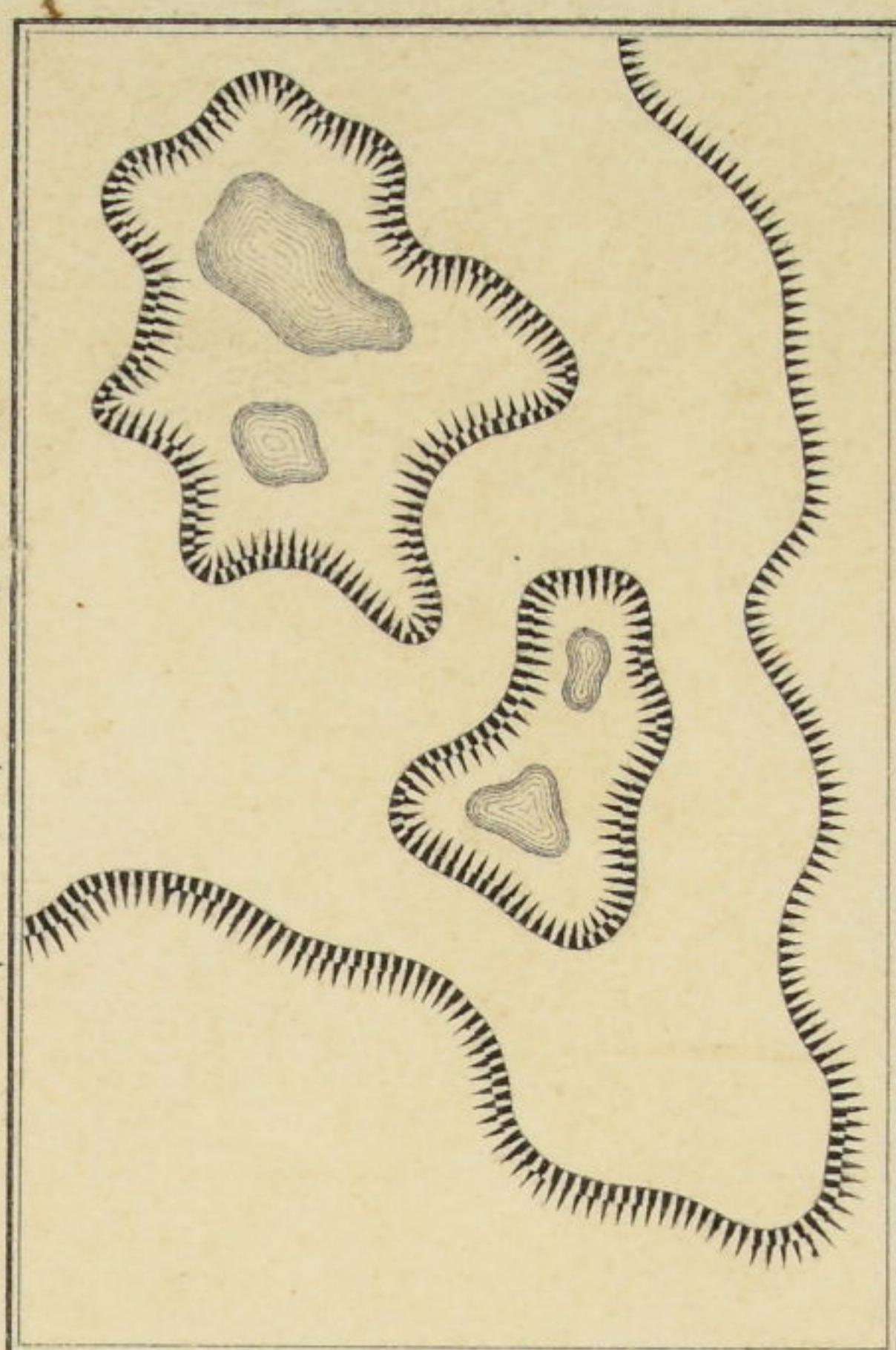

第七九号



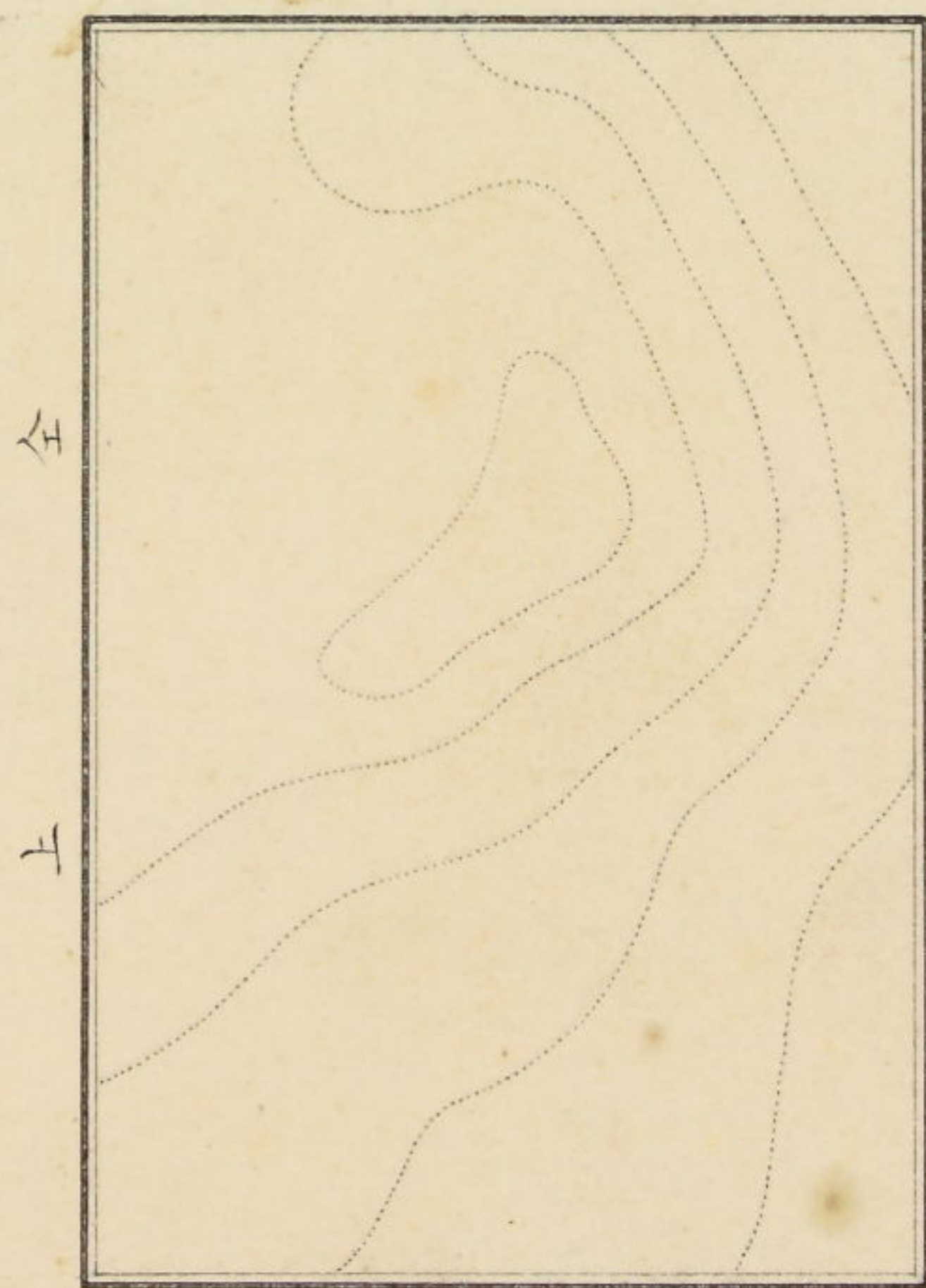
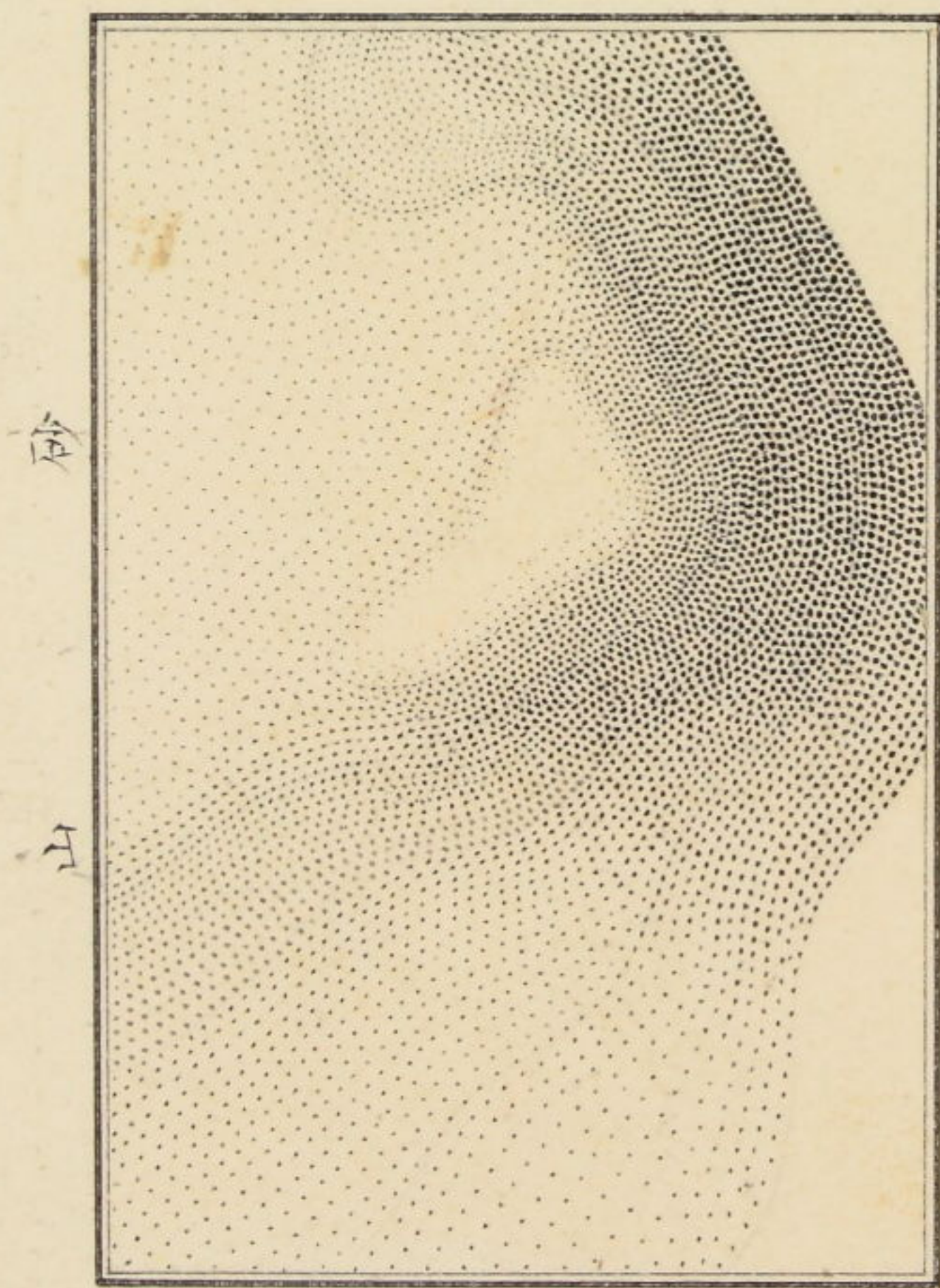
以上測繪圖譜は教章歸朝後澳式に依り決定描圖之月とす



第廿九号



第三十号



# 測繪圖譜原稿

銅	鋼	舟上山	堆砂發出	標和木	臺燈	臺燈	臺燈	標和木	標和木	舟上山	銅
銅	鋼	舟上山	堆砂發出	標和木	臺燈	臺燈	臺燈	標和木	標和木	舟上山	銅
銀水	山鏡	山火	山鏡	山鏡	山鏡	山鏡	山鏡	山鏡	山鏡	山鏡	銀水
銀水	山鏡	山火	山鏡	山鏡	山鏡	山鏡	山鏡	山鏡	山鏡	山鏡	銀水
銀水	山鏡	山火	山鏡	山鏡	山鏡	山鏡	山鏡	山鏡	山鏡	山鏡	銀水
銀水	山鏡	山火	山鏡	山鏡	山鏡	山鏡	山鏡	山鏡	山鏡	山鏡	銀水
銀水	山鏡	山火	山鏡	山鏡	山鏡	山鏡	山鏡	山鏡	山鏡	山鏡	銀水
銀水	山鏡	山火	山鏡	山鏡	山鏡	山鏡	山鏡	山鏡	山鏡	山鏡	銀水
銀水	山鏡	山火	山鏡	山鏡	山鏡	山鏡	山鏡	山鏡	山鏡	山鏡	銀水
銀水	山鏡	山火	山鏡	山鏡	山鏡	山鏡	山鏡	山鏡	山鏡	山鏡	銀水
銀水	山鏡	山火	山鏡	山鏡	山鏡	山鏡	山鏡	山鏡	山鏡	山鏡	銀水
銀水	山鏡	山火	山鏡	山鏡	山鏡	山鏡	山鏡	山鏡	山鏡	山鏡	銀水

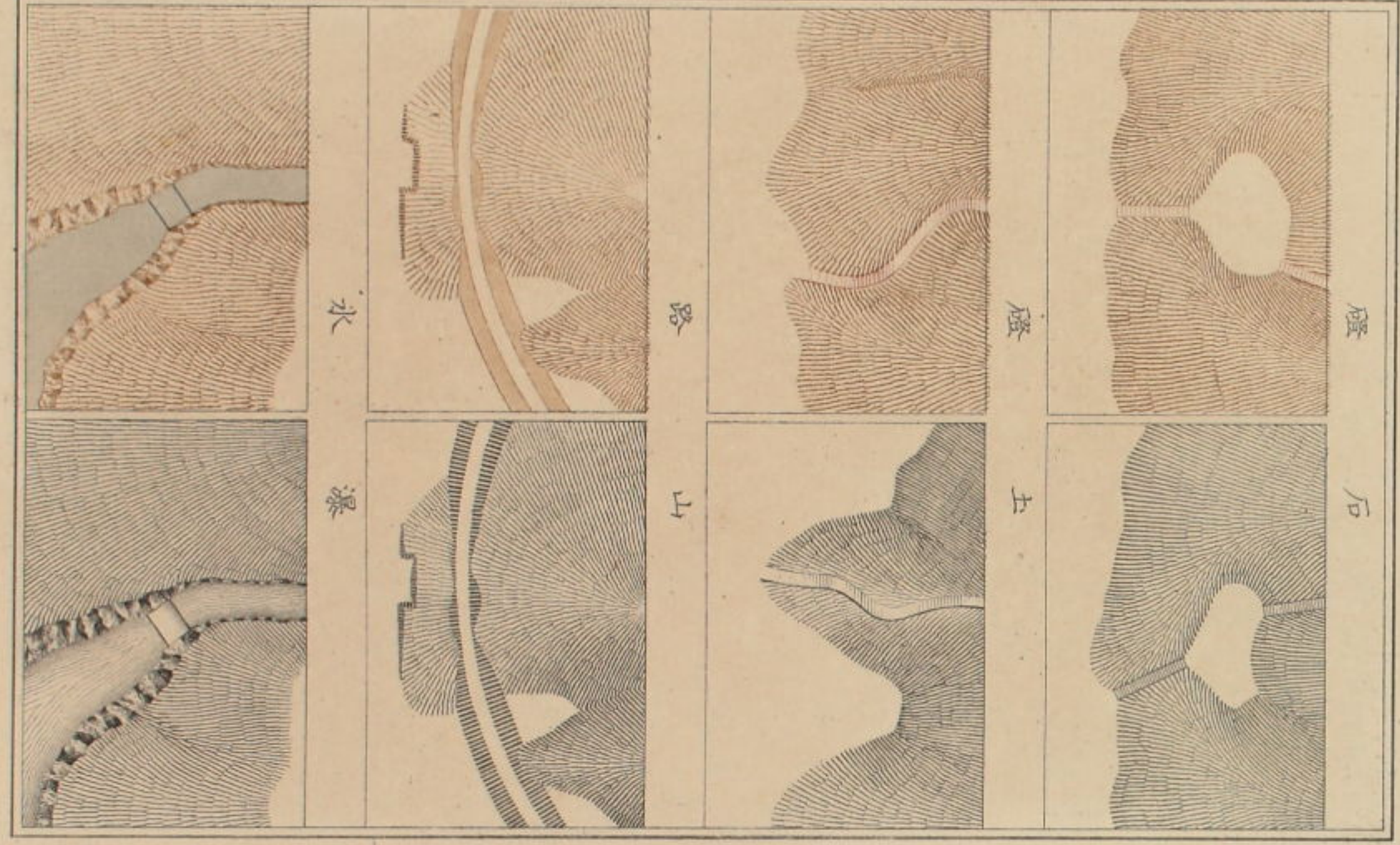
# 第三十九号

含字	石造	石造	石造	木造	木造	木造	木造	木造	佛閣	佛閣
含字	石造	石造	石造	木造	木造	木造	木造	木造	佛閣	佛閣
含字	石造	石造	石造	木造	木造	木造	木造	木造	佛閣	佛閣
含字	石造	石造	石造	木造	木造	木造	木造	木造	佛閣	佛閣
含字	石造	石造	石造	木造	木造	木造	木造	木造	佛閣	佛閣
含字	石造	石造	石造	木造	木造	木造	木造	木造	佛閣	佛閣
含字	石造	石造	石造	木造	木造	木造	木造	木造	佛閣	佛閣
含字	石造	石造	石造	木造	木造	木造	木造	木造	佛閣	佛閣
含字	石造	石造	石造	木造	木造	木造	木造	木造	佛閣	佛閣
含字	石造	石造	石造	木造	木造	木造	木造	木造	佛閣	佛閣
含字	石造	石造	石造	木造	木造	木造	木造	木造	佛閣	佛閣

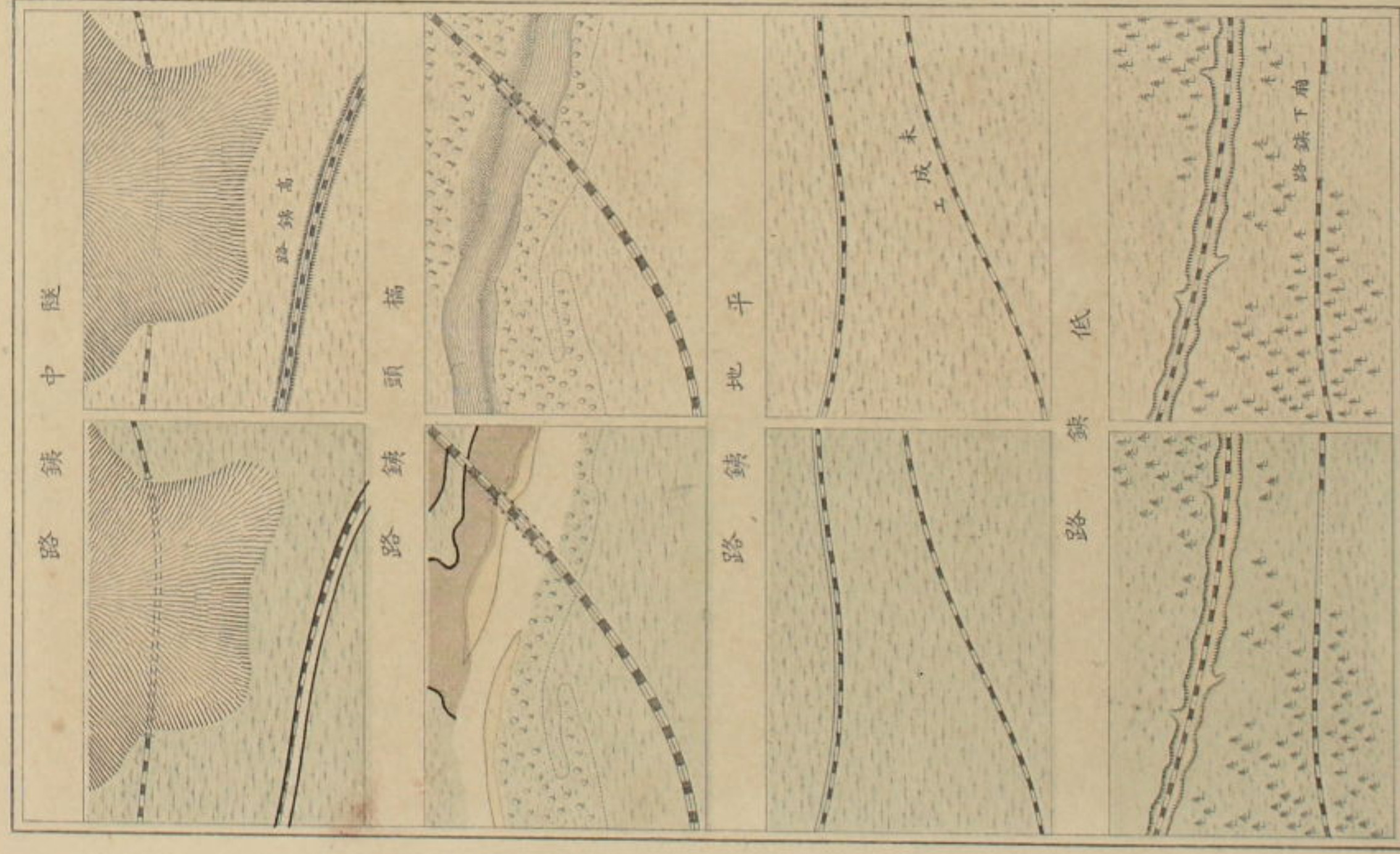
以上測繪圖譜は教章歸朝後澳式に依り決定插图之月十八



第四號



第三號



第二號

銅版色摺

千分一測繪圖譜小引

圖ニ精粗細大アリ粗大ナル者ハ其比例ヲ得易ク精細ナル者ハ則チ然  
 ラス本局曩ニ測繪圖譜ヲ作り以テ畫圖ノ定則ト為ス此譜タルヤ二千  
 五百分一ノ地圖ニ用フルヲ主トスルモノニシテ尚ホ前後ノ配法ニ適  
 用スベシ然レモ精細ノ圖ヲ製スルニ至テハ未タ以テ其需ニ應スルニ  
 足ラス因テ今又二万五千分一ノ圖譜ヲ作ル製圖若是レヲ以テ標準ト  
 為シ復々前後活用ノ妙ヲ施サハ庶クハ細大其宜ヲ得テ地上ノ真形躍  
 然トシテ分寸ノ中ニ見ハレン

內務省地理局

明治十四年二月

測量課

千二万五 測繪圖譜小引

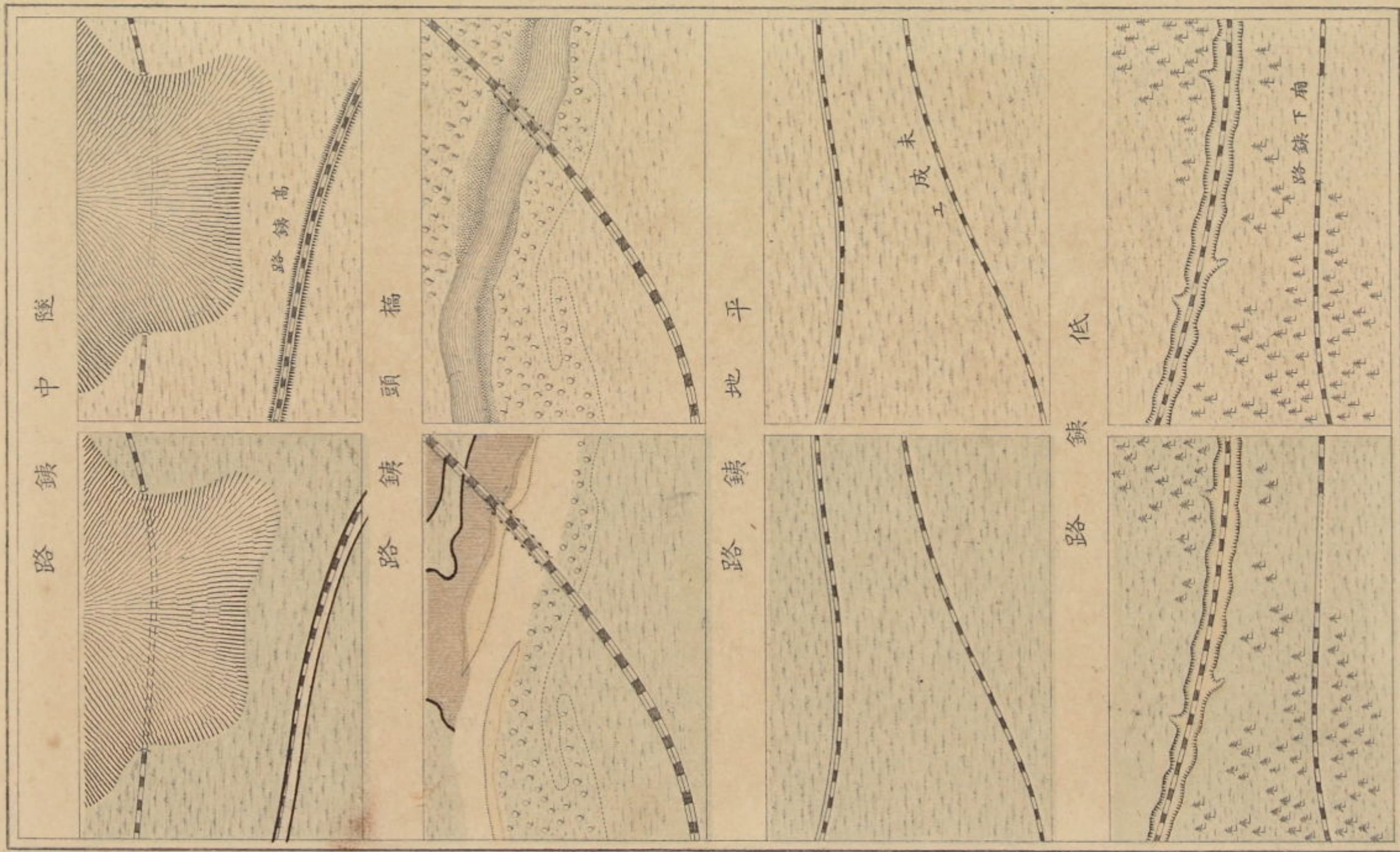
圖ニ精粗細大アリ粗大ナル者ハ其比例ヲ得易ク精細ナル者ハ則チ然  
 ラス本局曩ニ測繪圖譜ヲ作り以テ畫圖ノ定則ト為ス此譜タルヤ二千  
 五百分一ノ地圖ニ用フルヲ主トスルモノニシテ尚ホ前後ノ配法ニ適  
 用スベシ然レ氏精細ノ圖ヲ製スルニ至テハ未タ以テ其需ニ應スルニ  
 足ラズ因テ今又二万五千分一ノ圖譜ヲ作ル製圖者是レヲ以テ標準ト  
 為シ復タ前後活用ノ妙ヲ施サハ庶クハ細大其宜ヲ得テ地上ノ真形躍  
 然トシテ分寸ノ中ニ見ハレン

内務省地理局

測量課

明治十四年二月

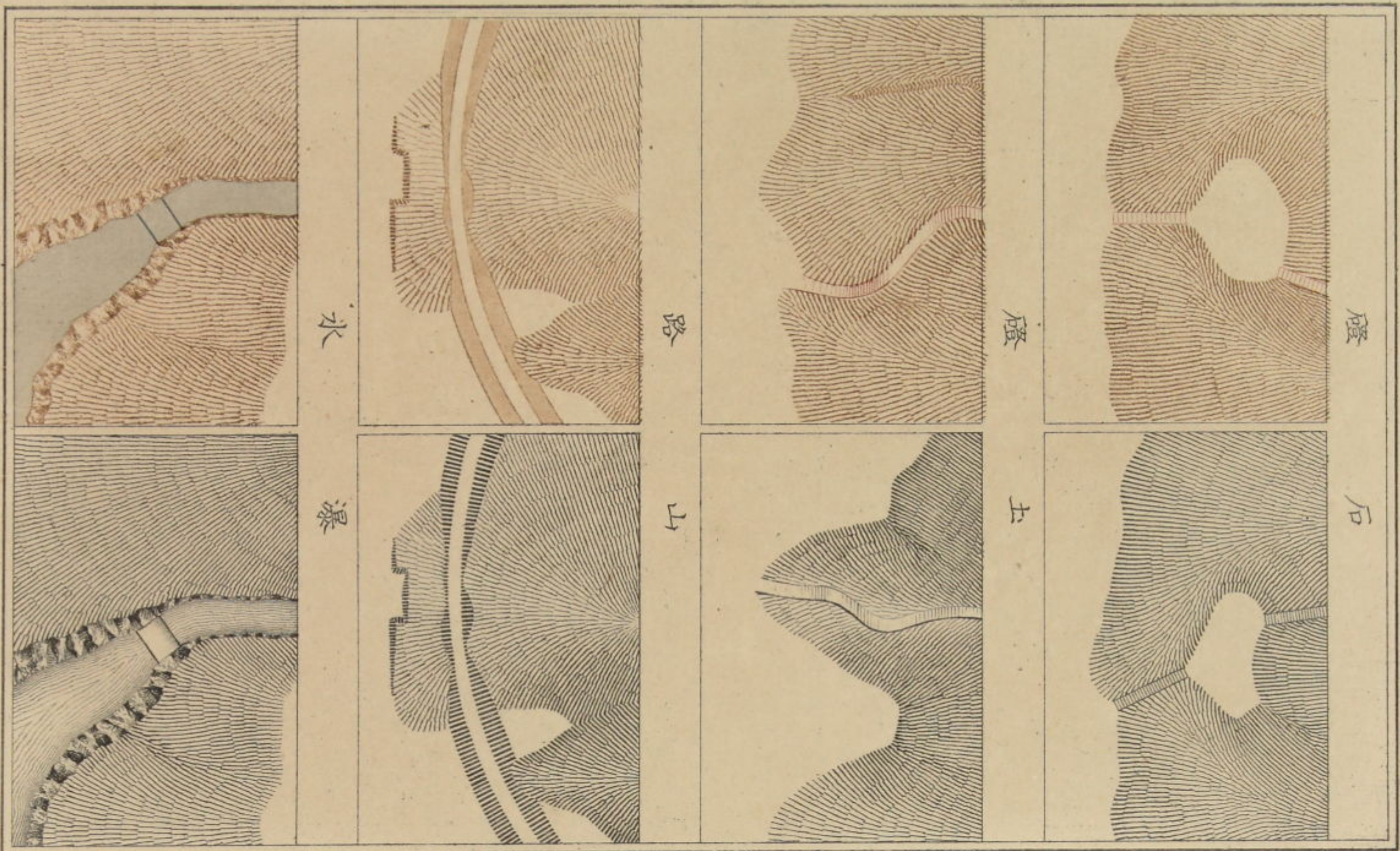
第二號



銅版色摺



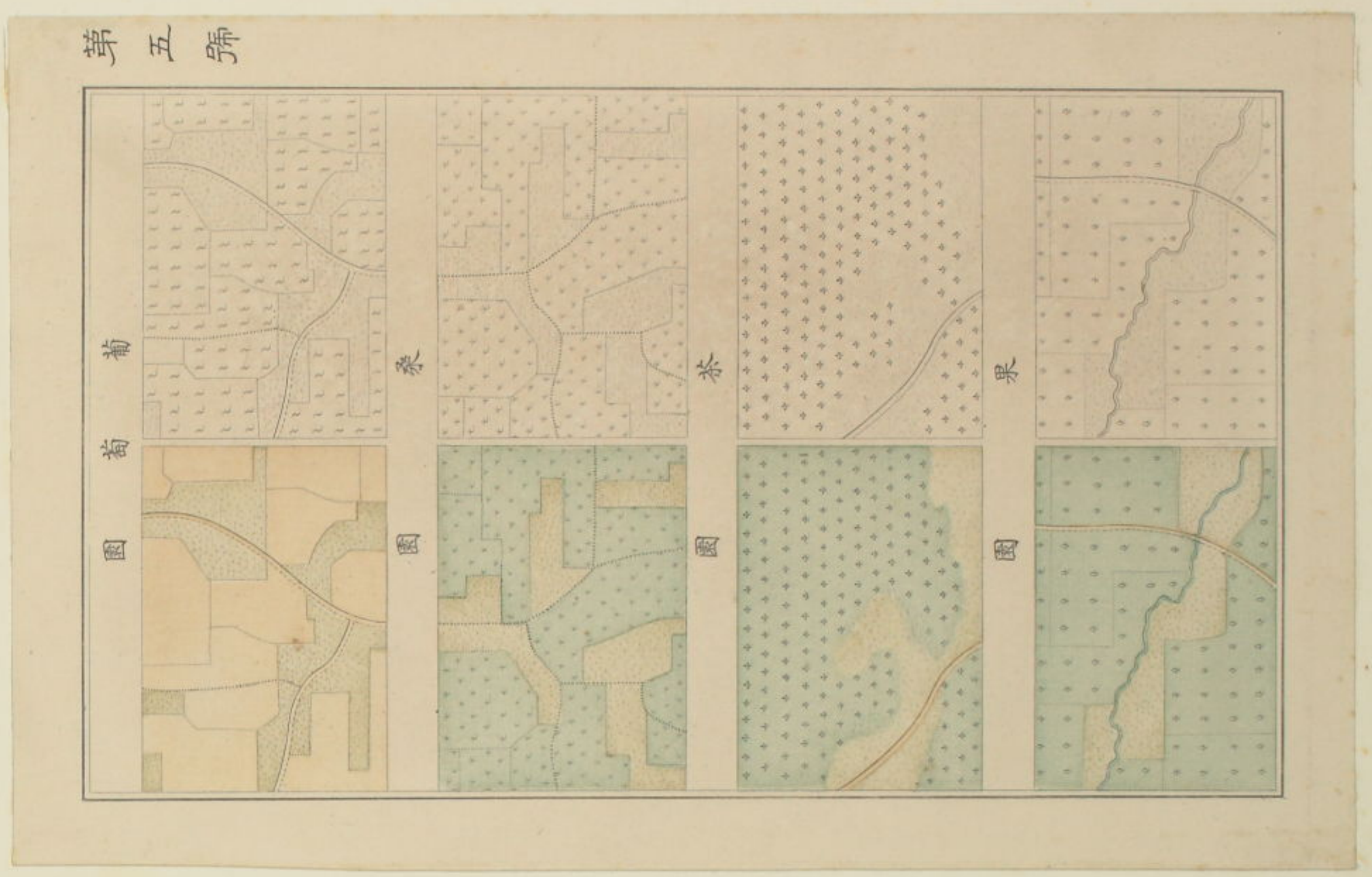
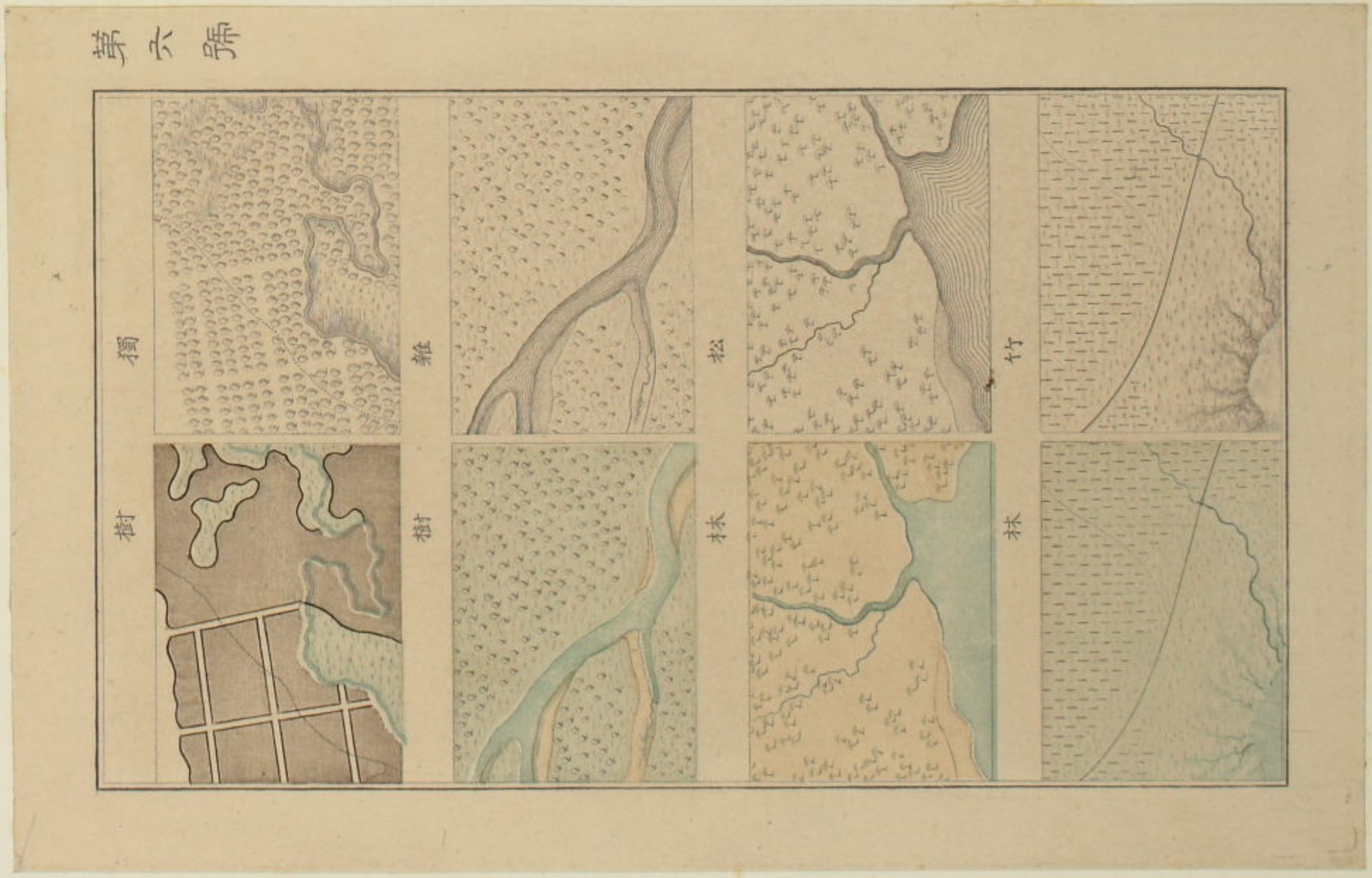
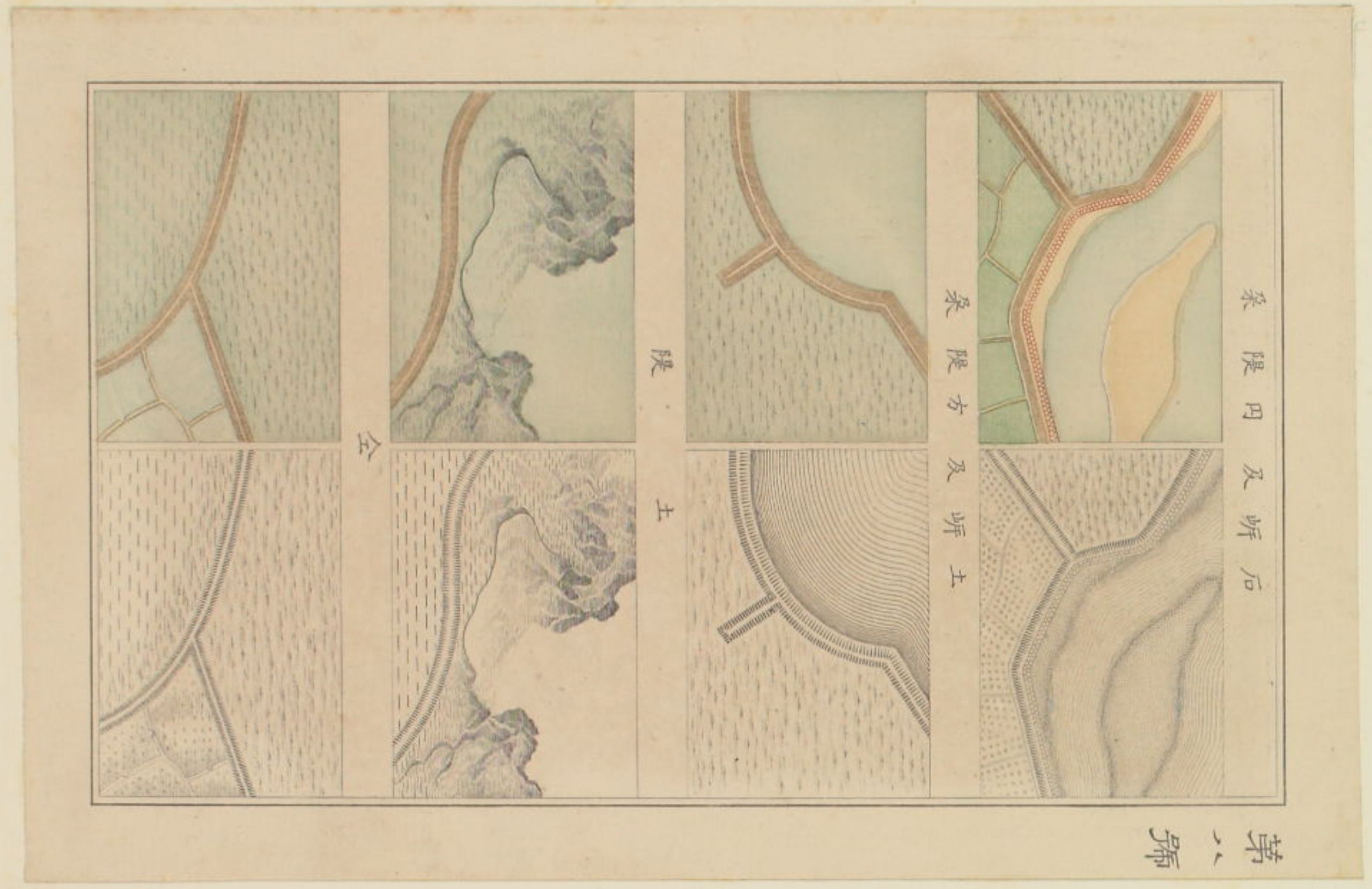
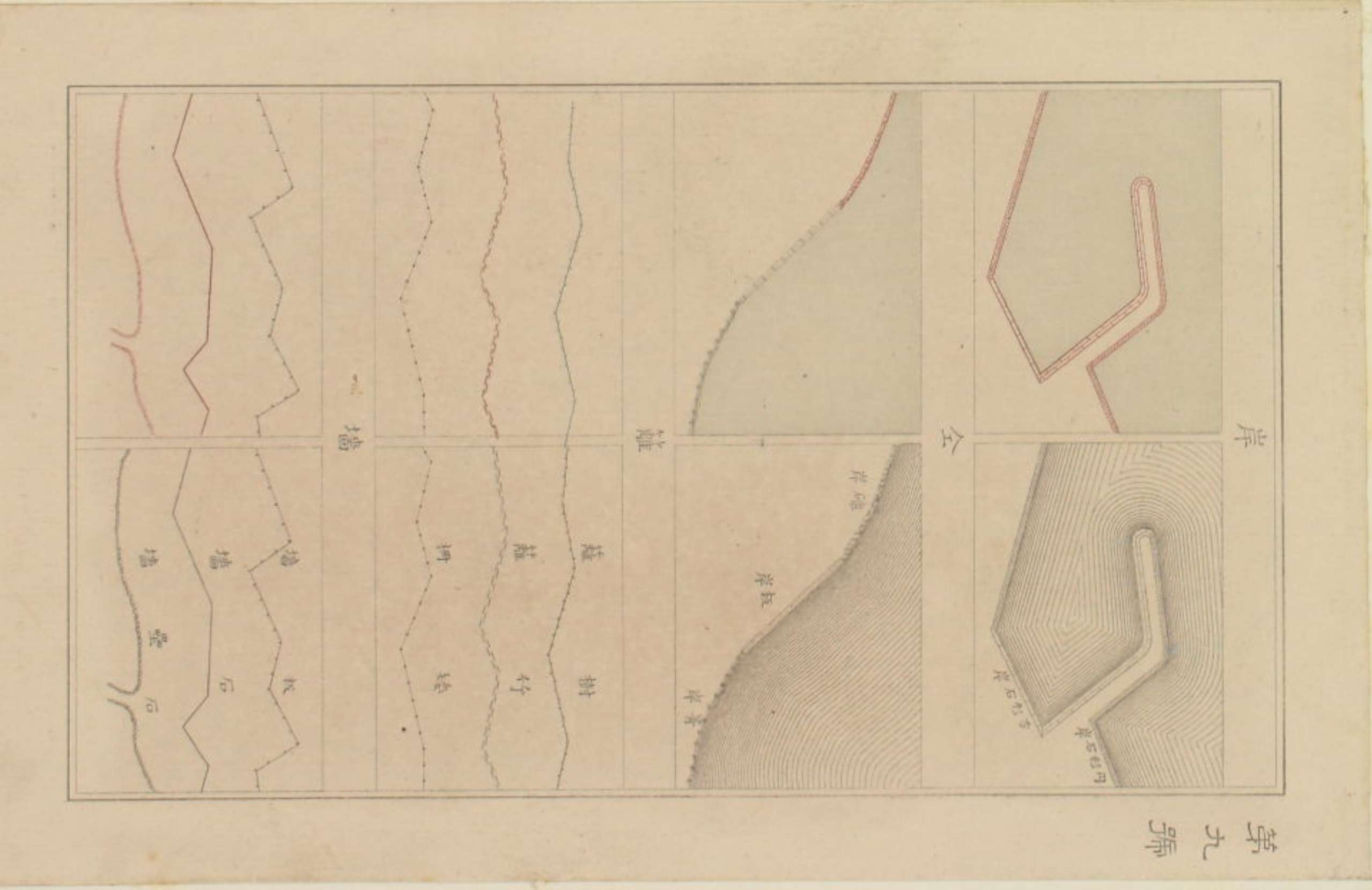
第三號



第四號

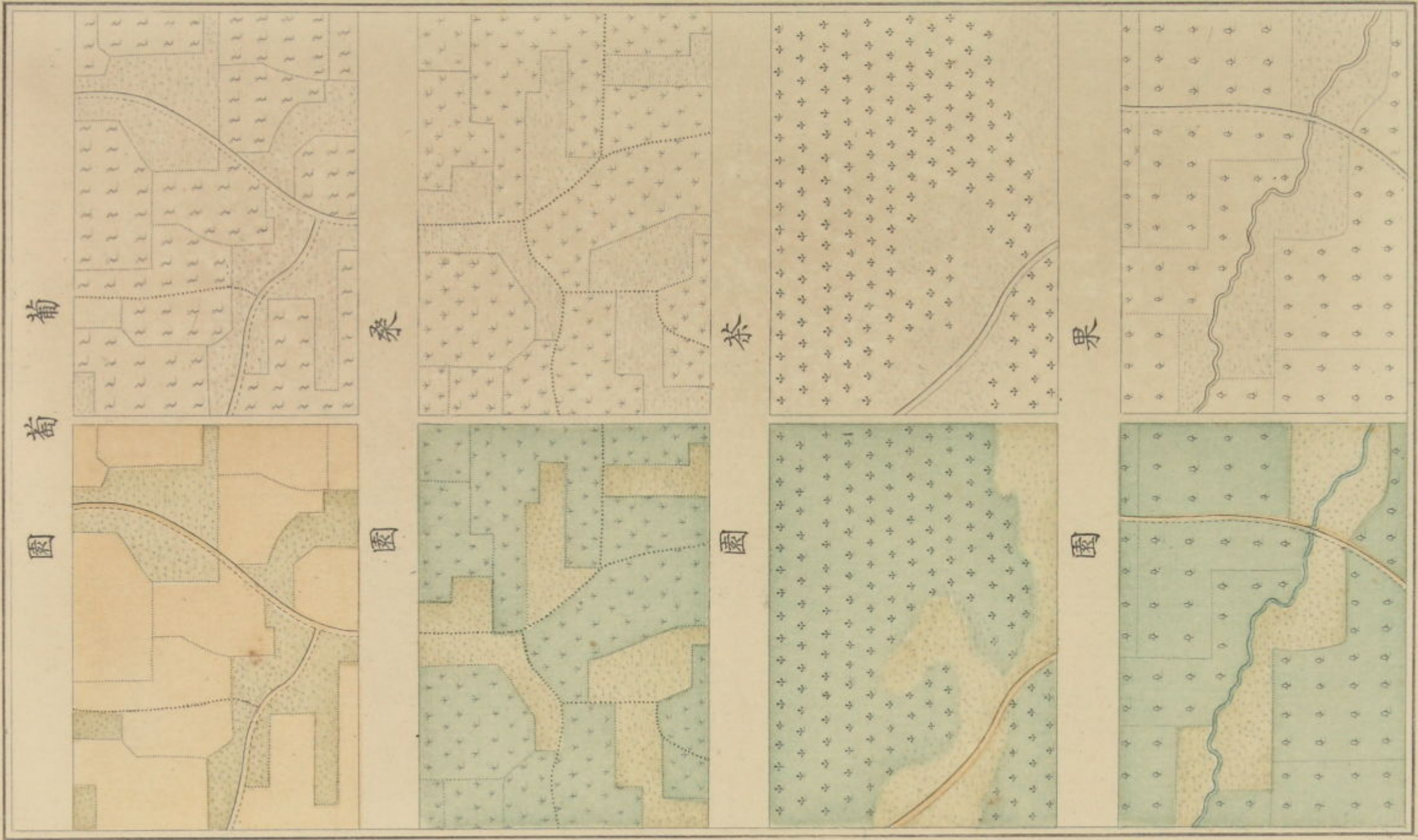


銅版色摺

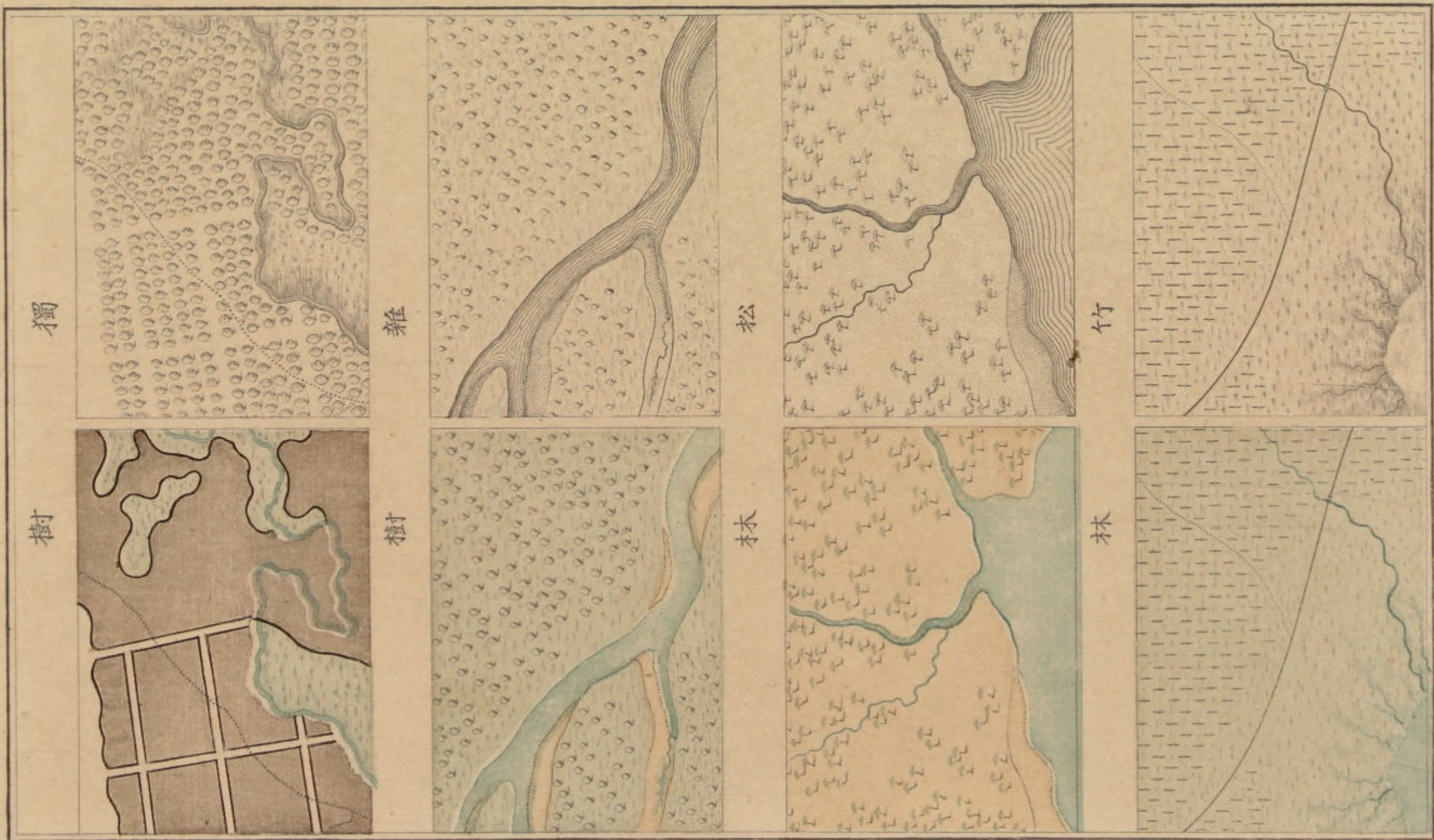


8 9 60 1 2 3 4 5 6 7 8 9 70 1 2 3 4 5 6 7 8 9 80 1 2 3 4 5 6 7 8 9 9

第五 弄

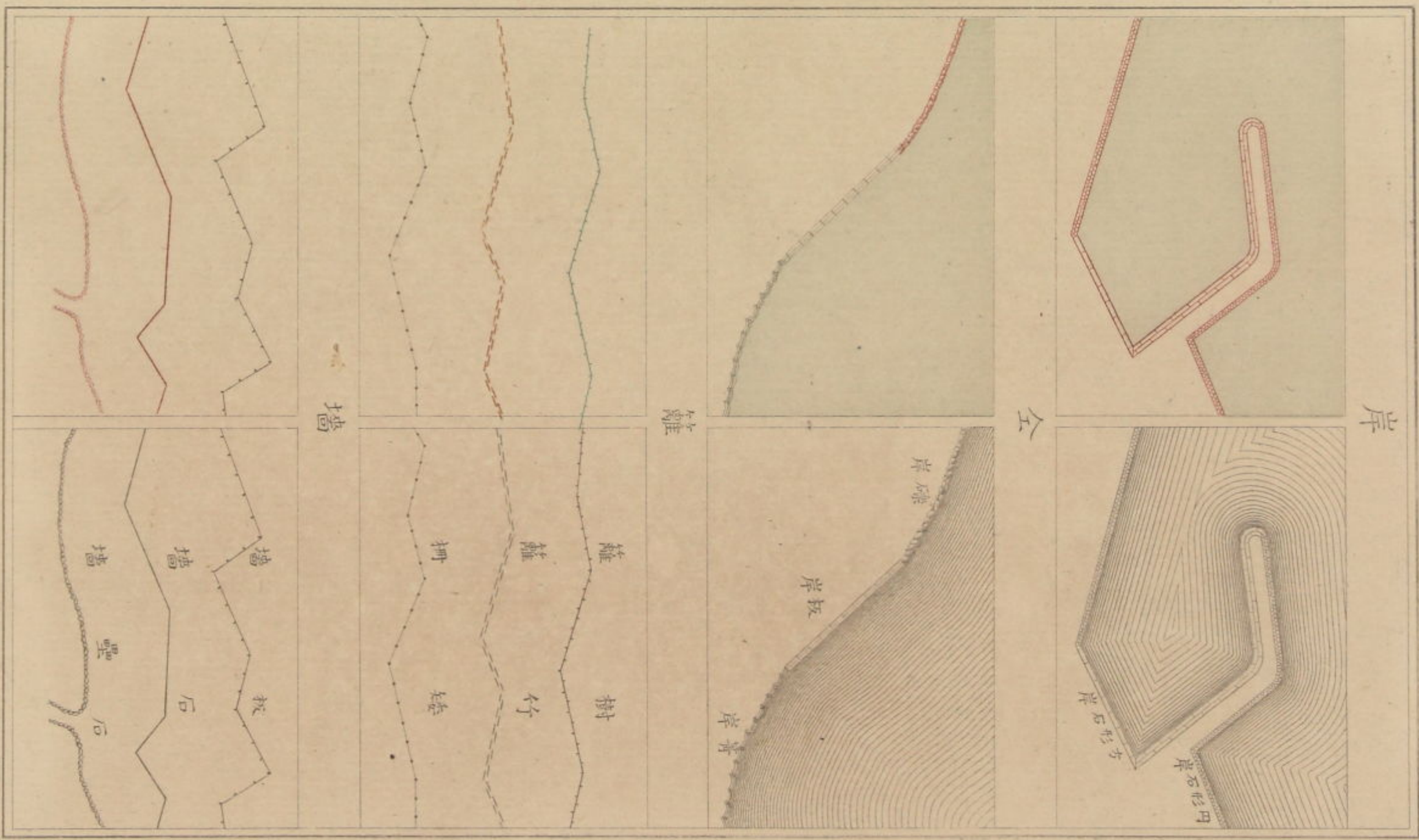


第六 弄

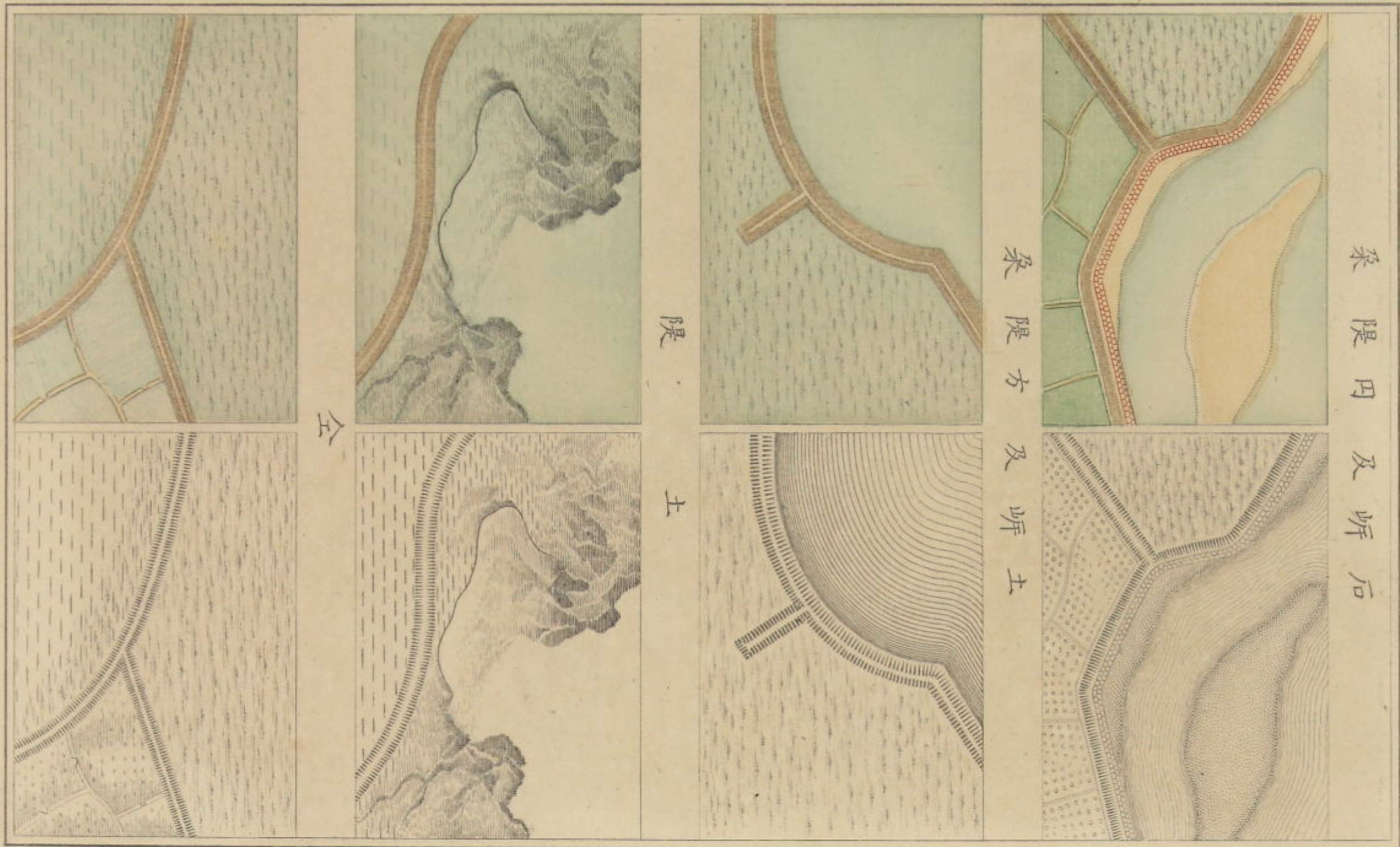




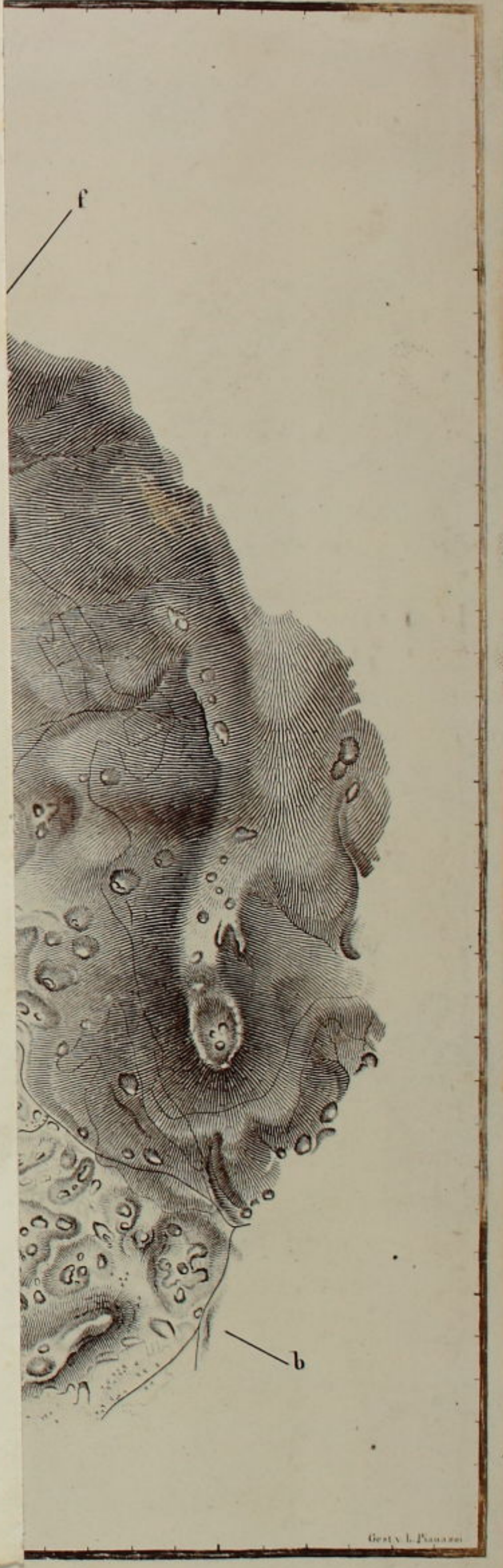
第九號



第八號



譜 圖 國 壤



Geogr. L. P. 1800



埃國圖譜

MARSIGEBIRG.



Im Verlage der Buchhandlung des Herrn Zeller in Elberfeld.

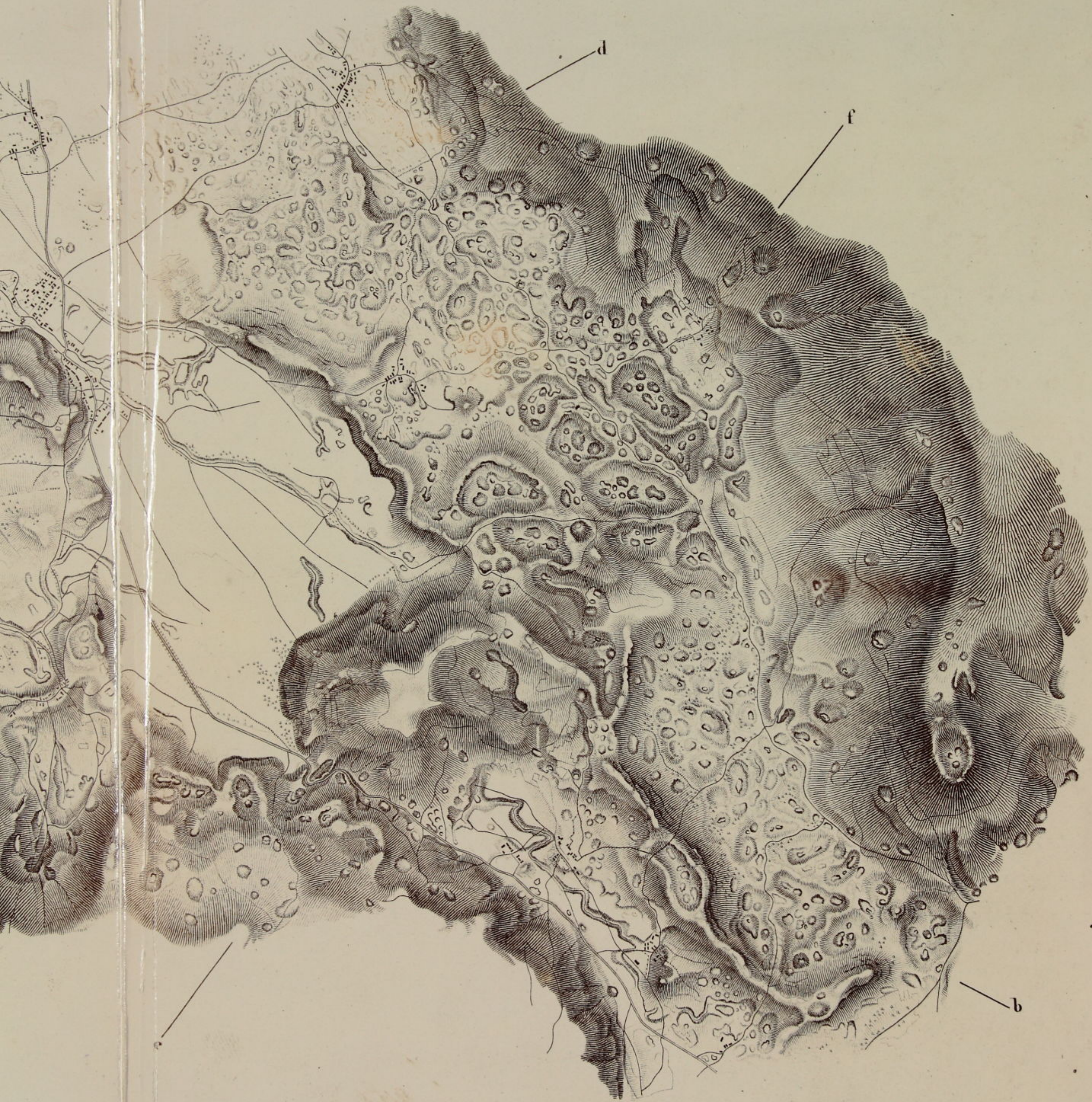
Geogr. Anstalt.



譜 圖 國 境

HAARDIGEBIRG.

20



Im Verlage der Buchhandlung des Königl. Hofes in Zollikon, Elfton.

Gest. v. L. Paganini.



圖 譜

KARST GEBIRG.



by August M. G. ...

譜 圖 國 壤

圖 一 第




圖 二 第





圖 三 第





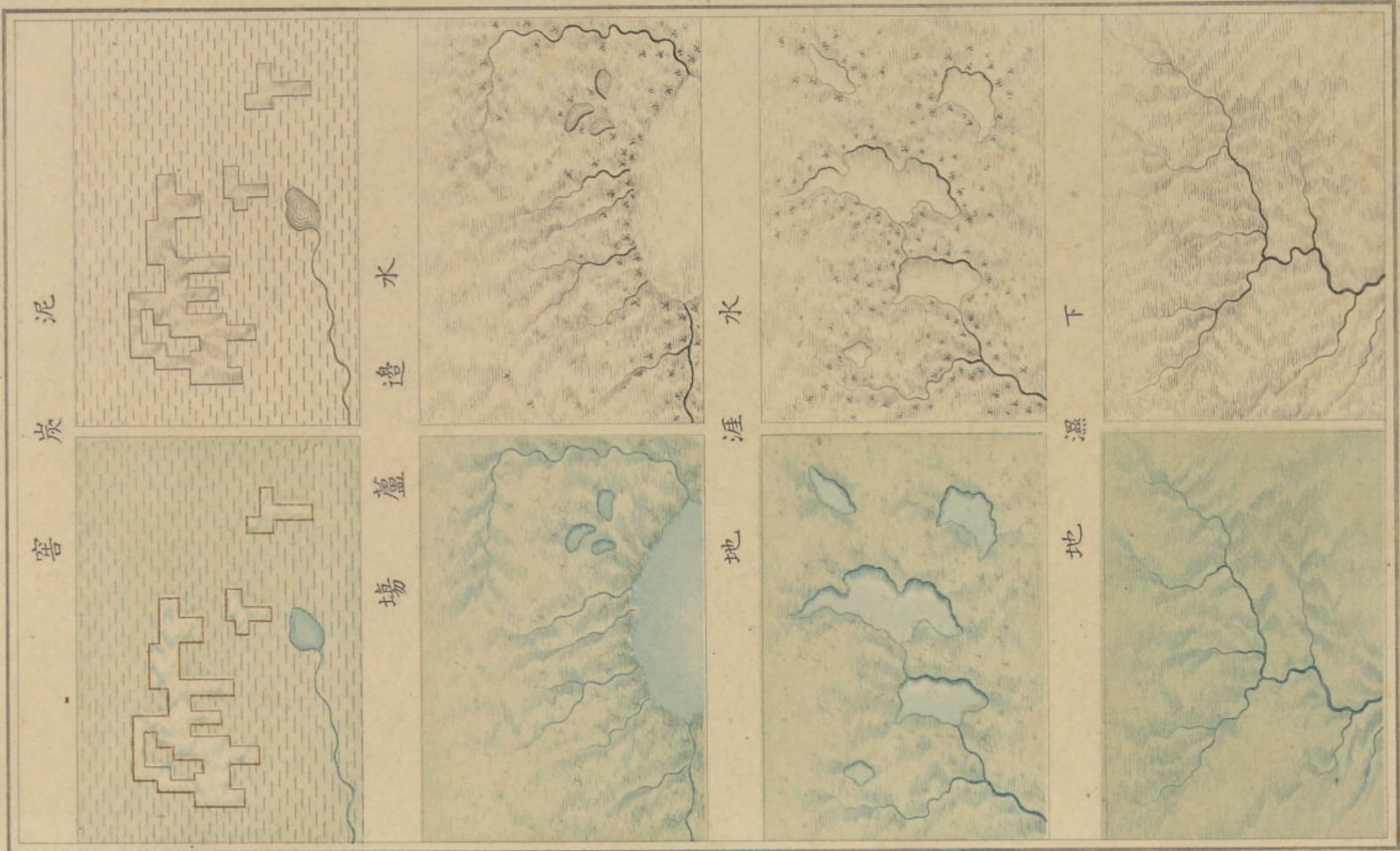




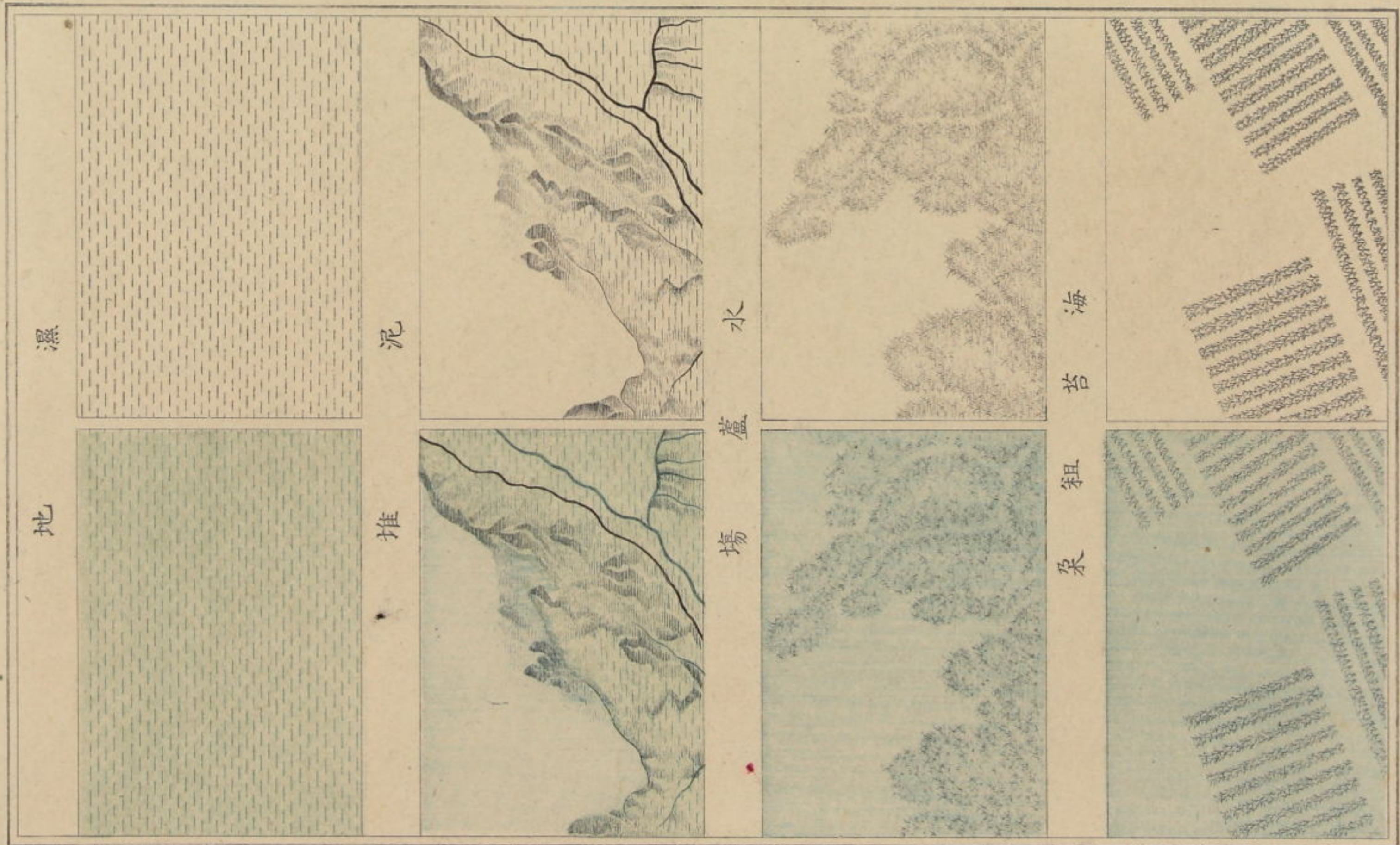


# 摺色版銅

第十號



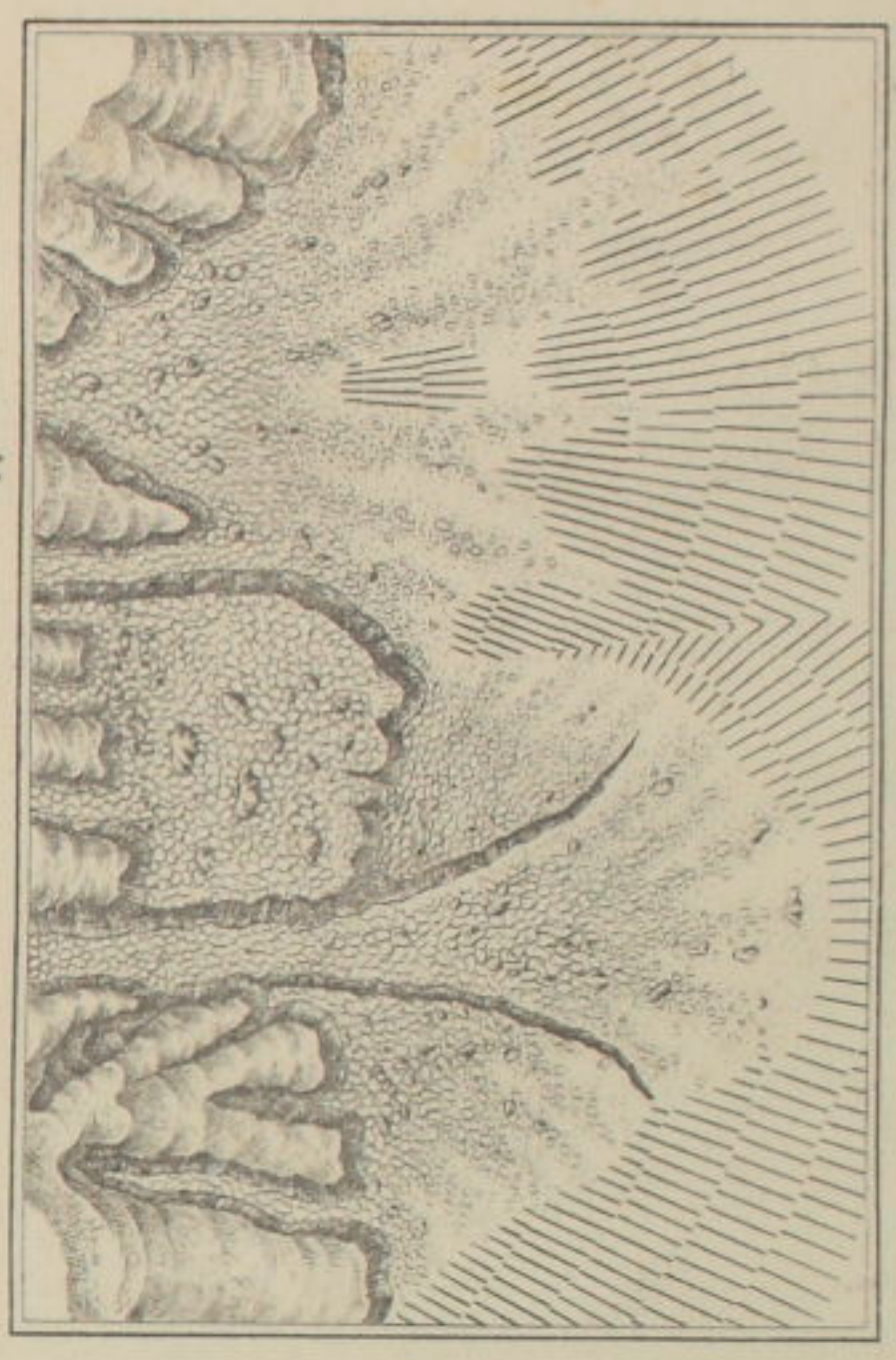
第十一號



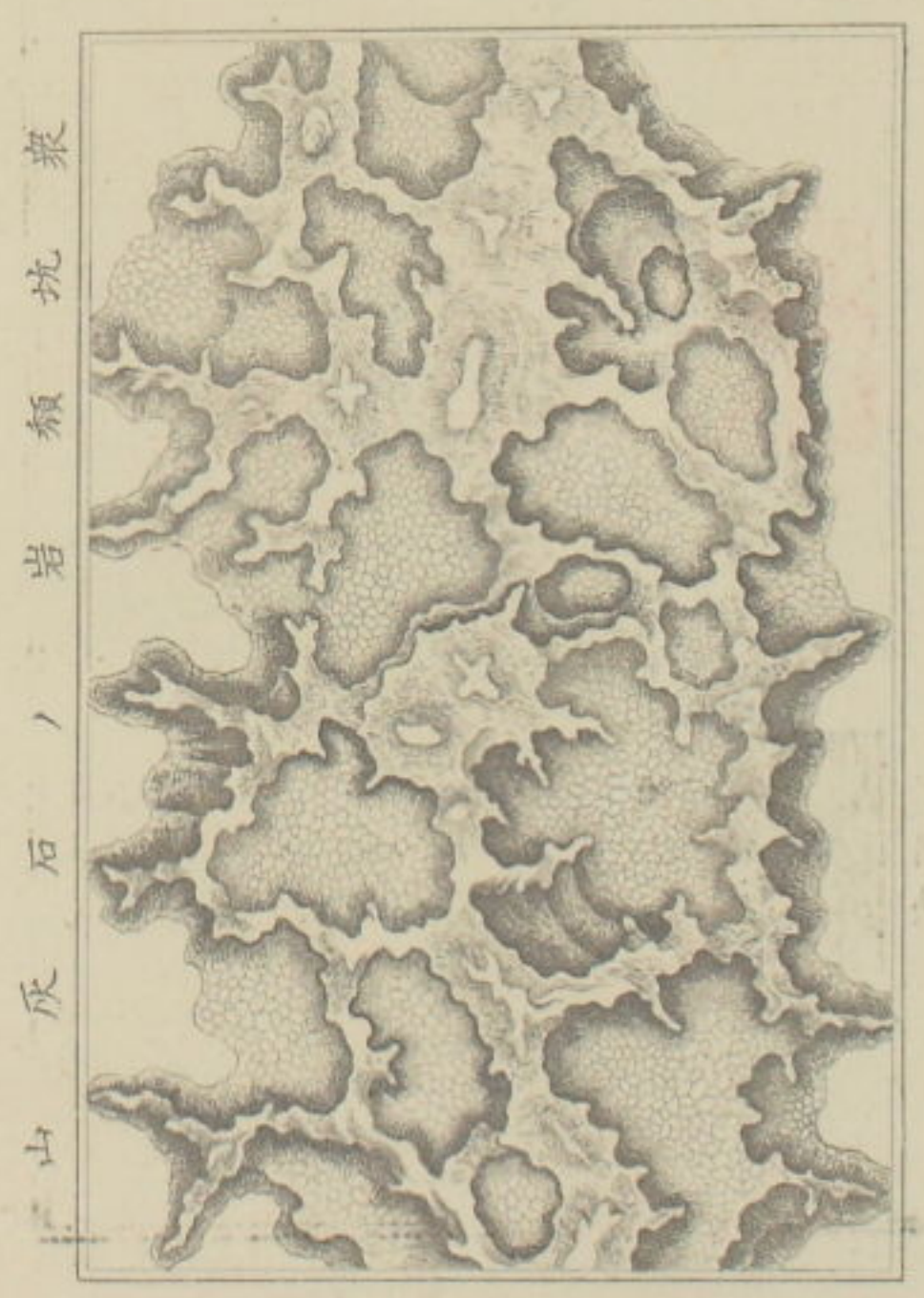


8 9 60 1 2 3 4 5 6 7 8 9 70 1 2 3 4 5 6 7 8 9 80 1 2 3 4 5 6 7 8 9


第 卅 六 号




第 卅 七 号



第 四 十 号



第 三 十 九 号



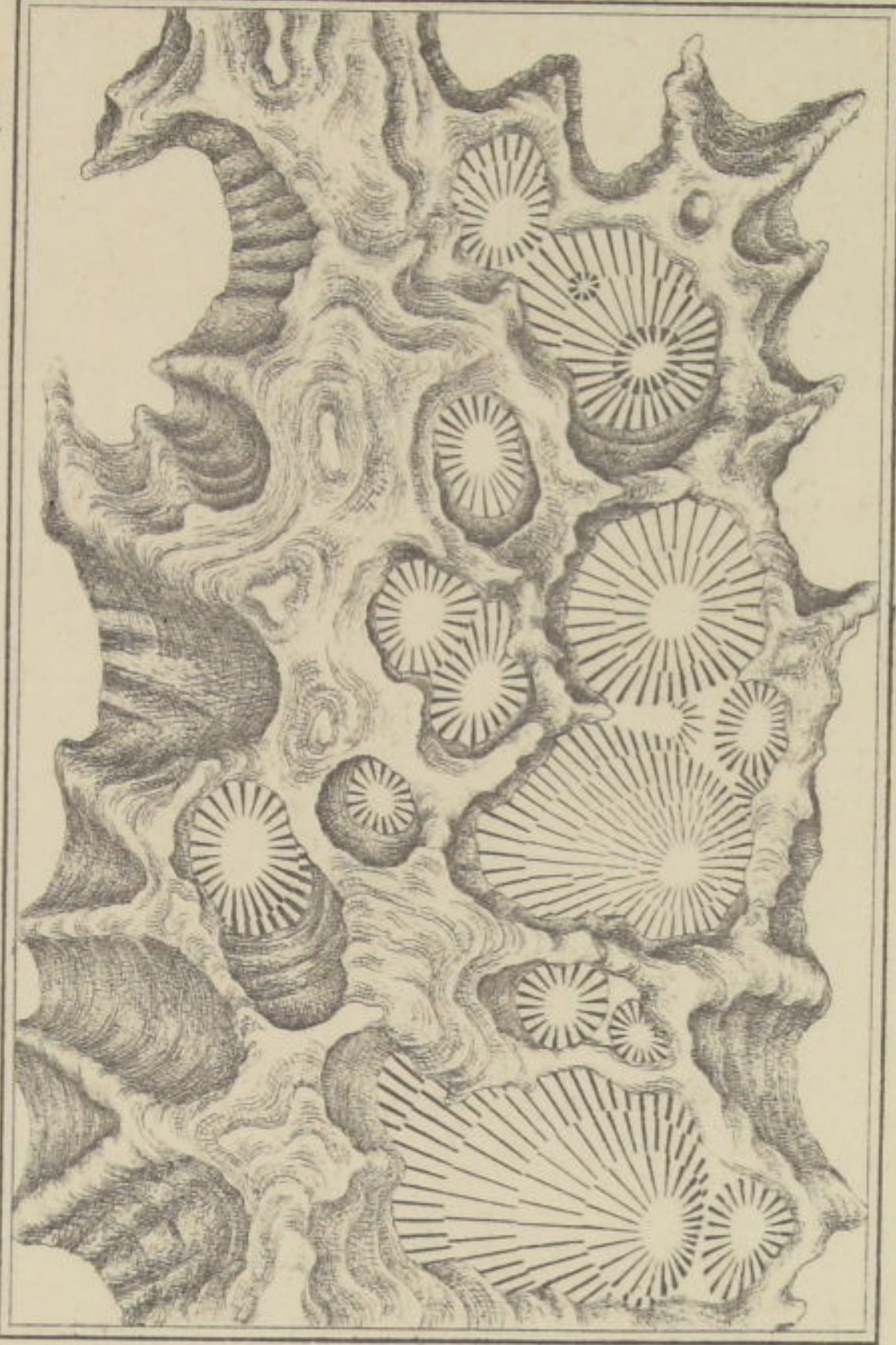
神戶市街圖

神戶市街圖



第 廿 六 号

山 灰 石 ム 會 ヲ 立 抗 衆



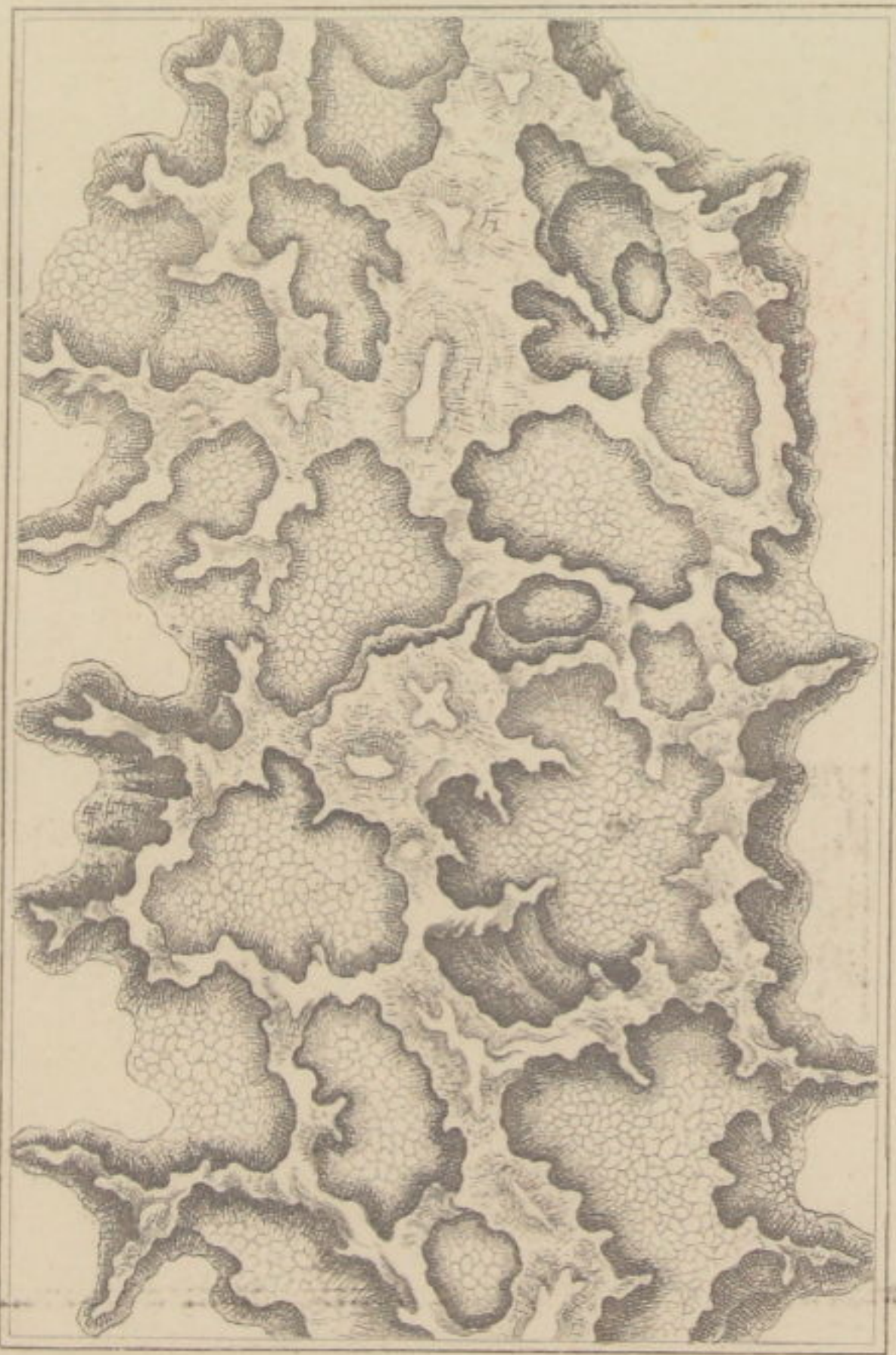
山 玉 崩



群 山 地 形 圖 文

第 廿 七 号

山 灰 石 ム 類 坑 衆




山 石 岩 形 鋸



群 山 地 形 圖 文




第四十号



州部形金命文

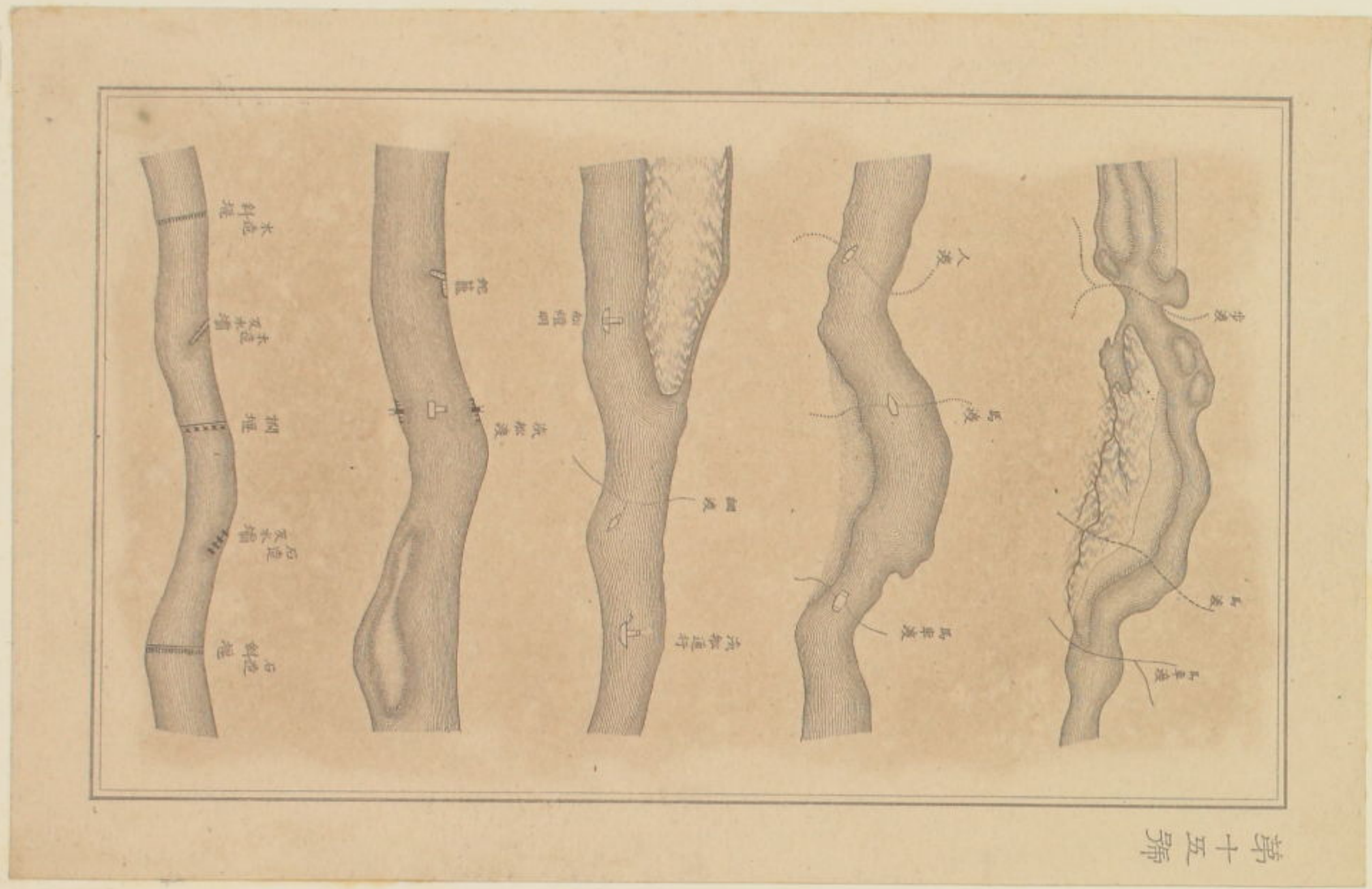
第三十九号



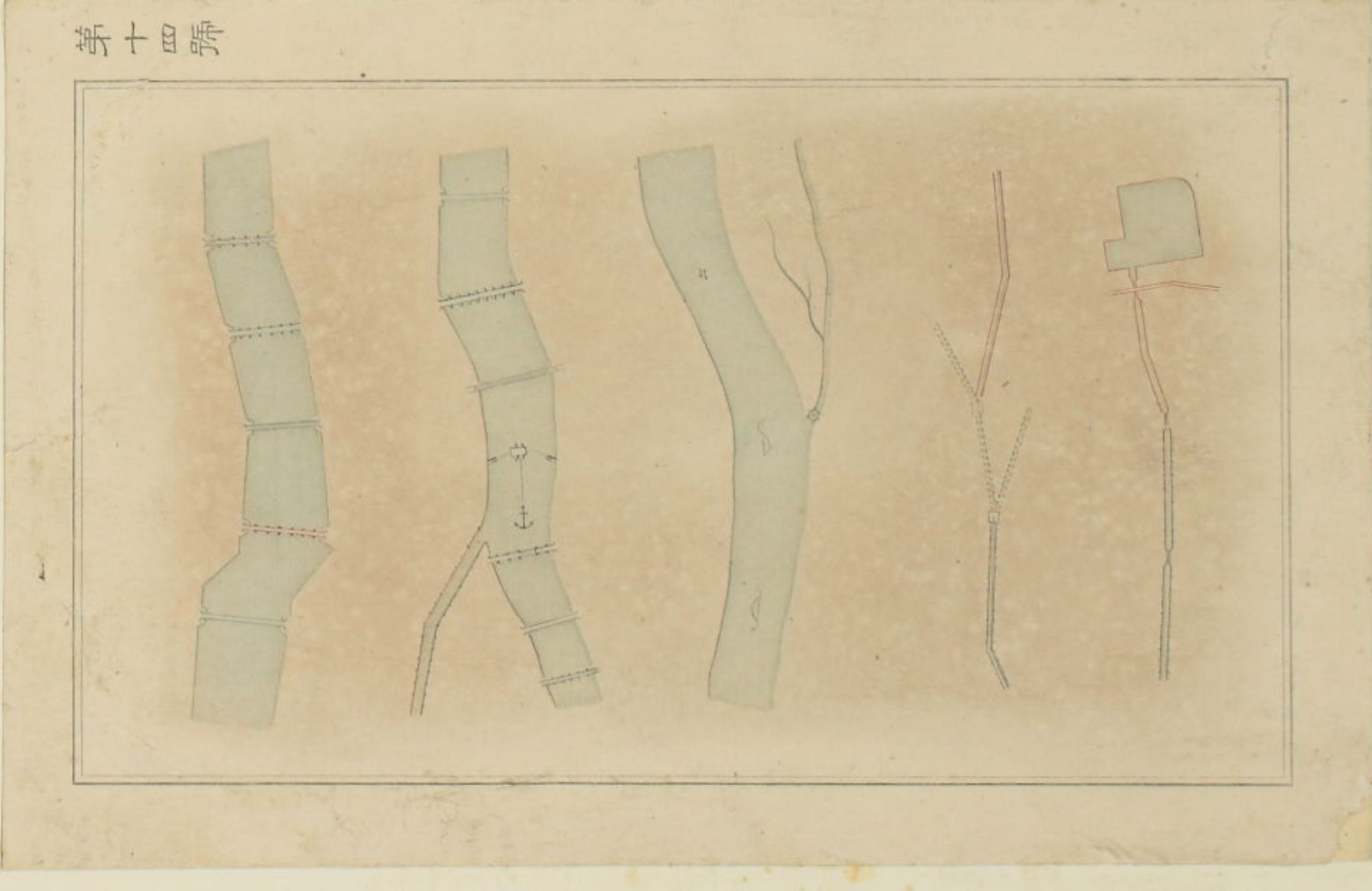
州部形金命文



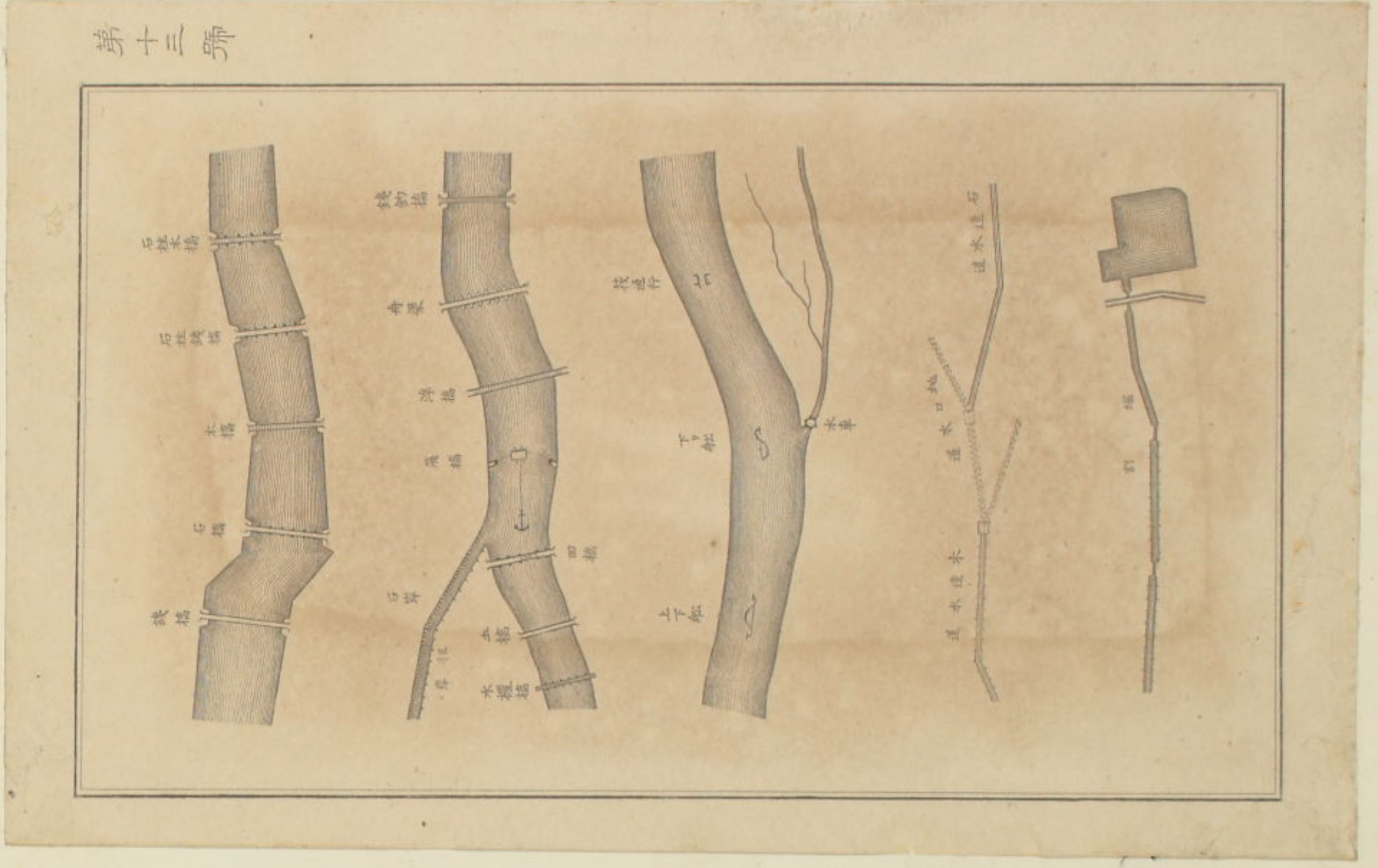
第十六號



第十五號



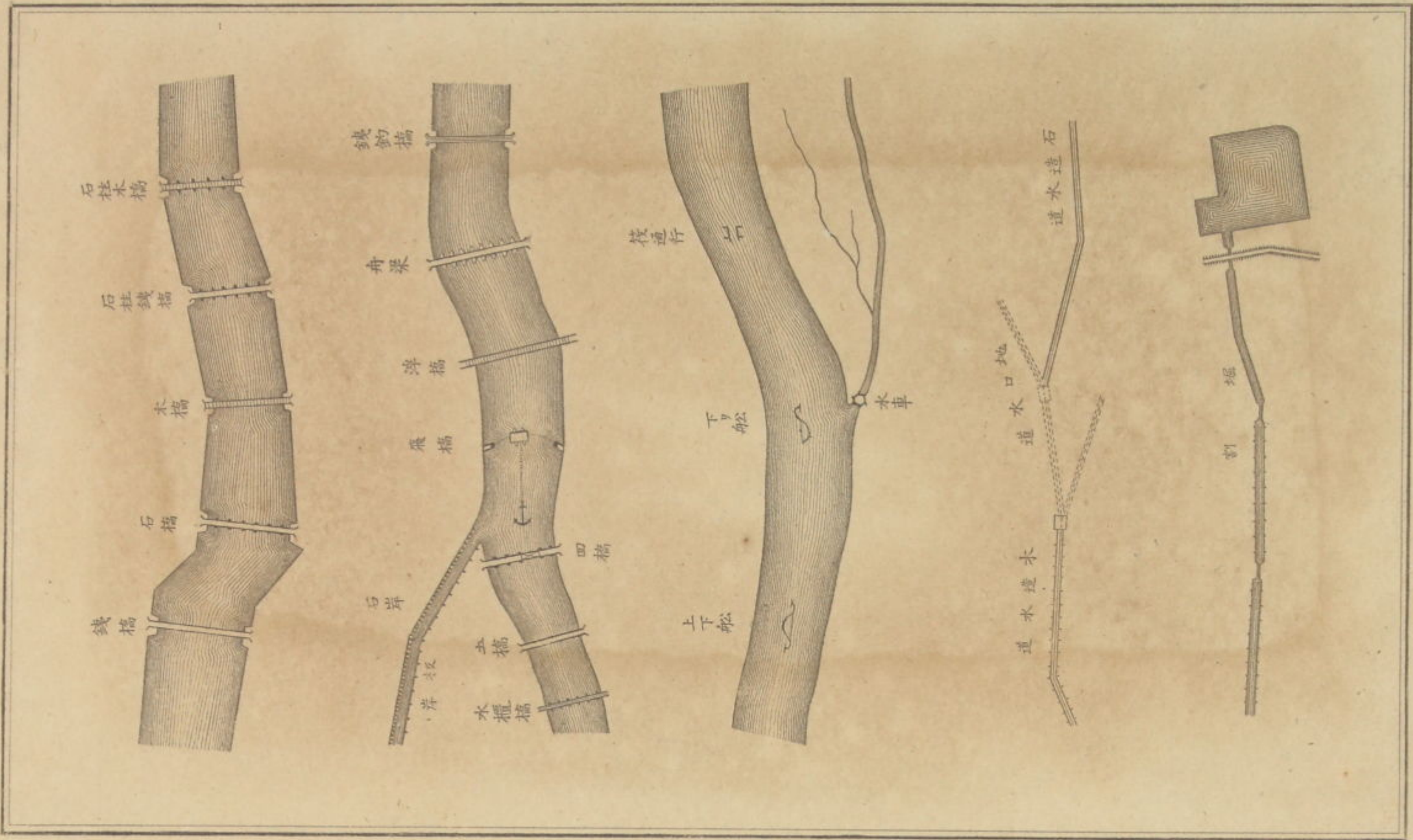
第十四號



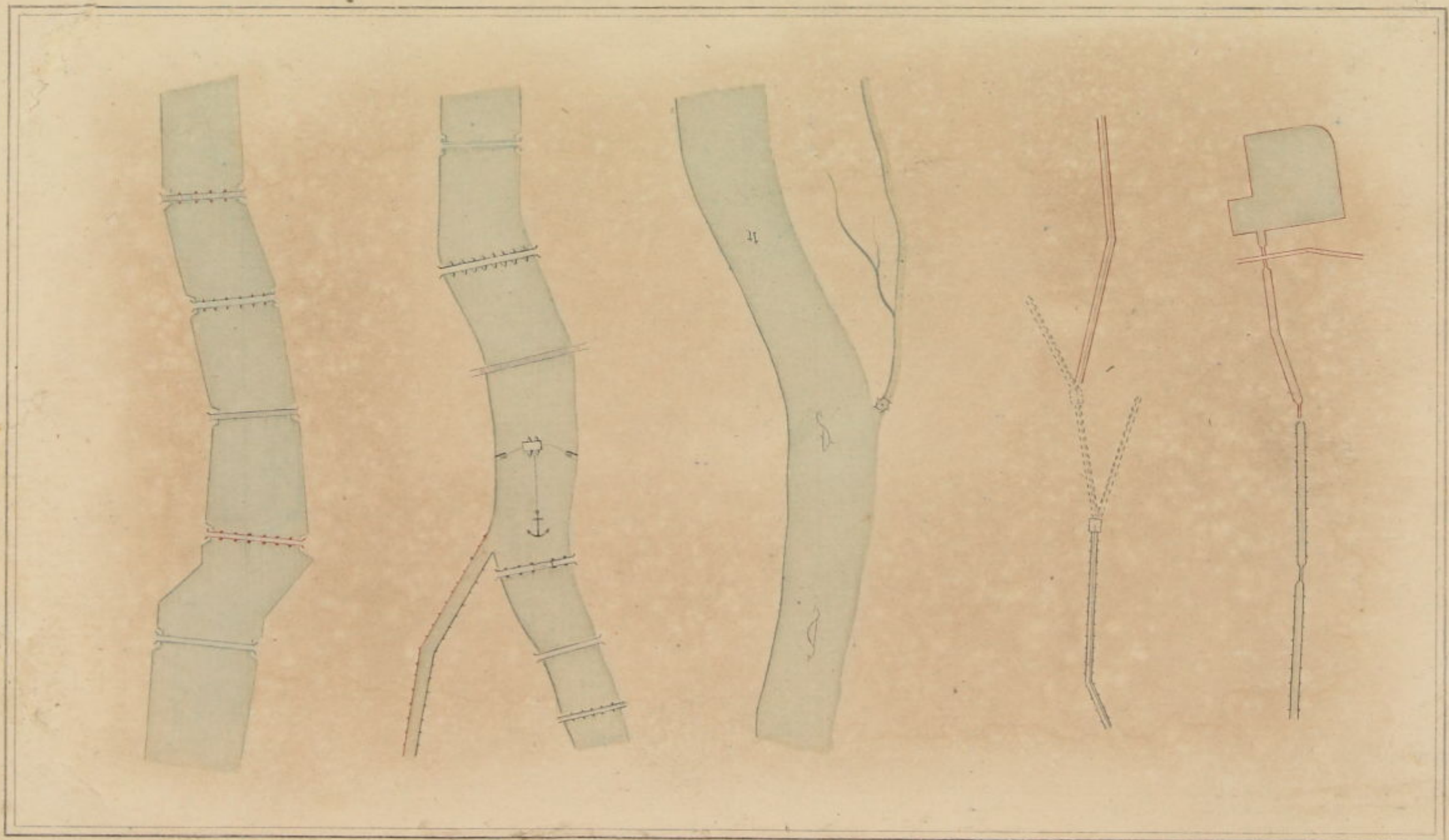
第十三號



第十三號

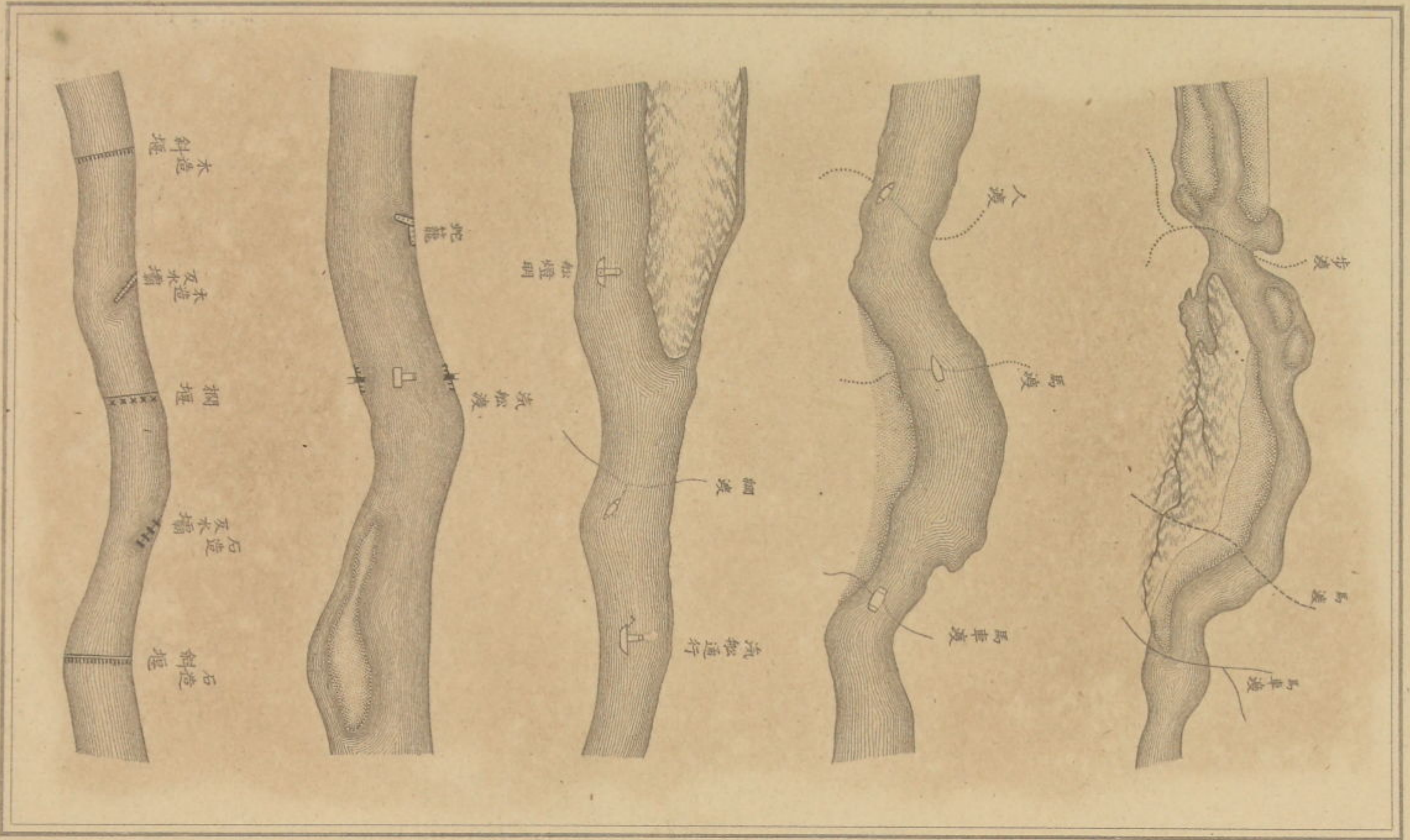


第十四號





第十五號

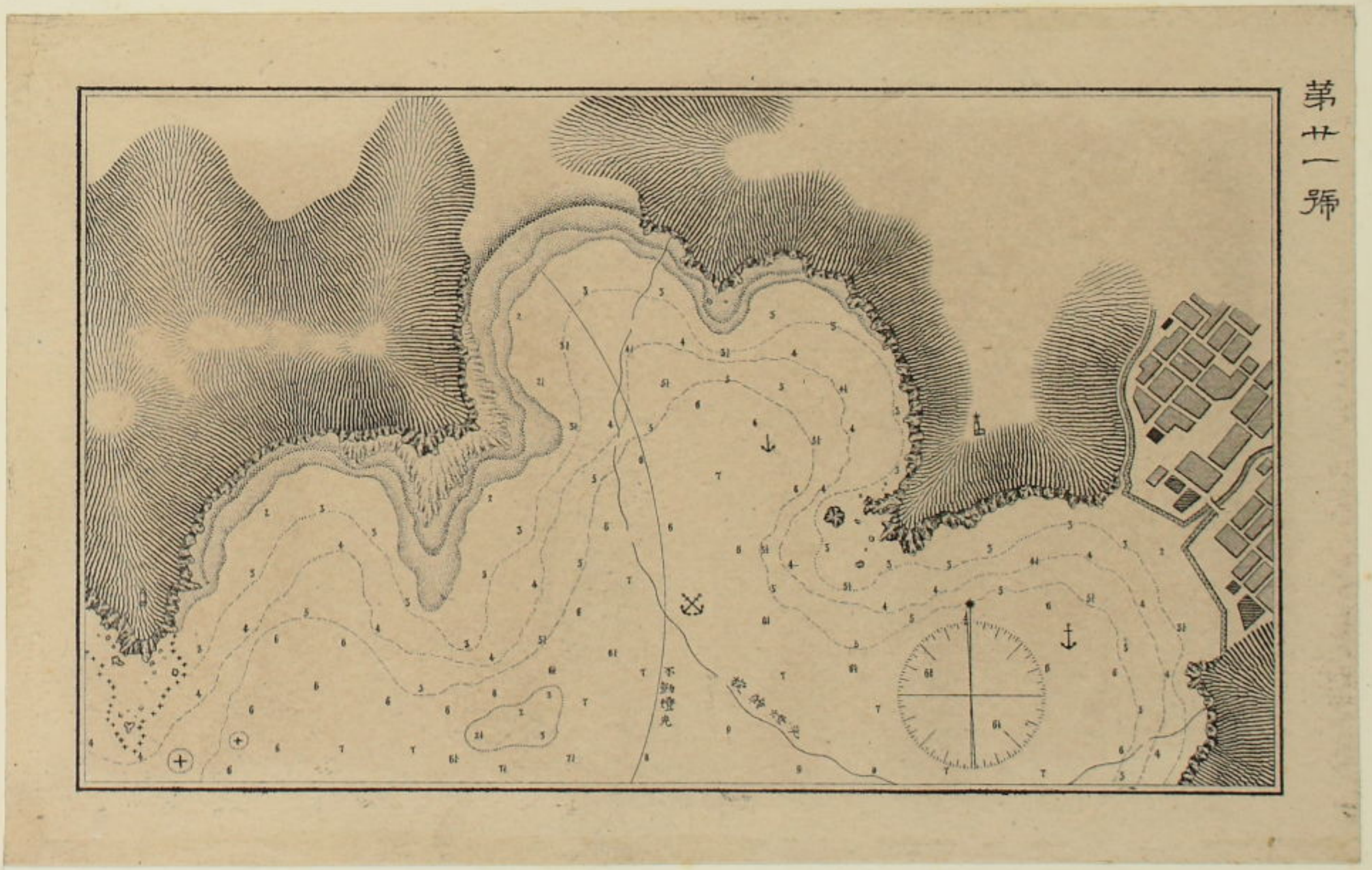
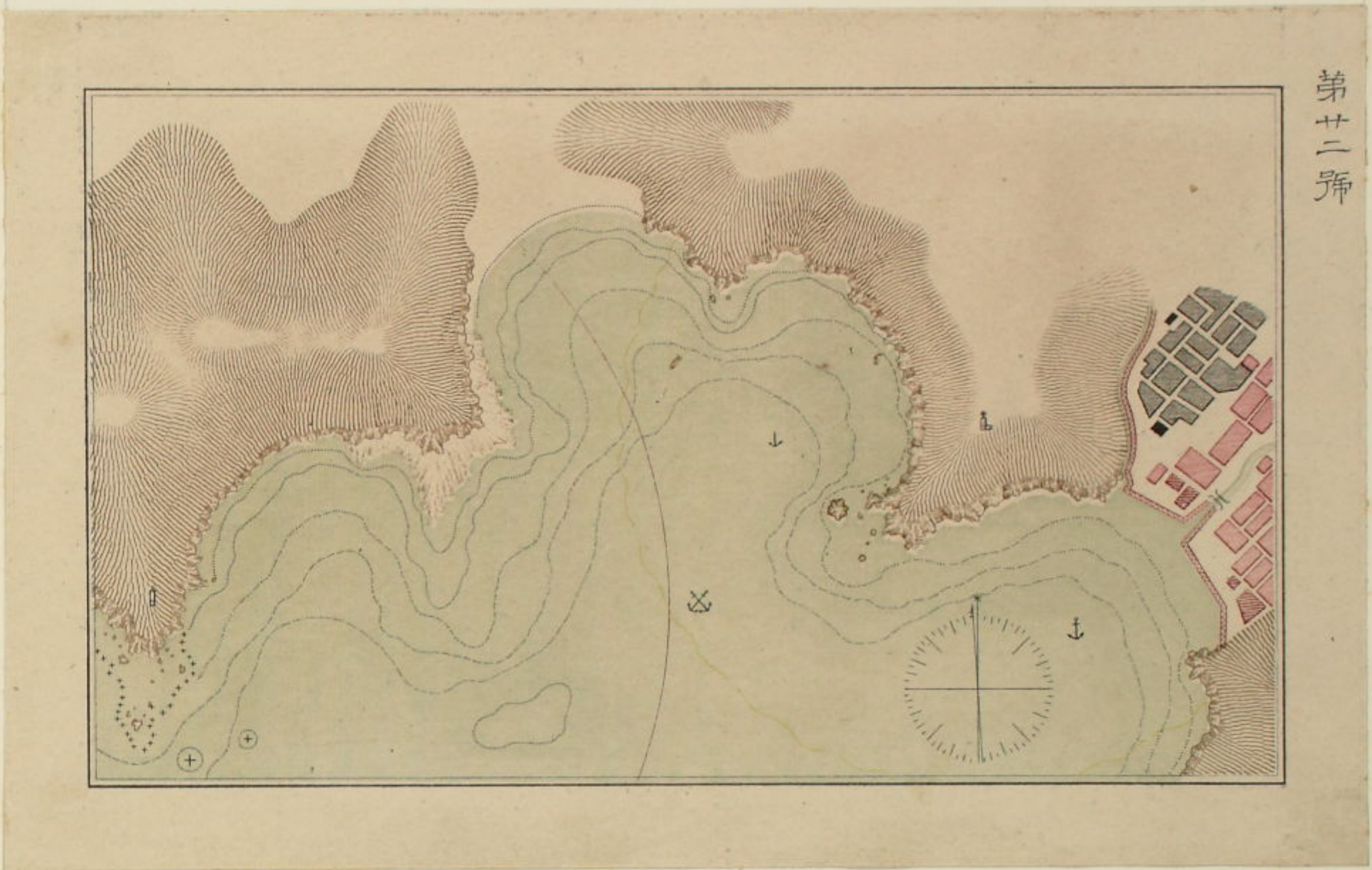


第十六號



3 9 60 1 2 3 4 5 6 7 8 9 70 1 2 3 4 5 6 7 8 9 80 1 2 3 4 5 6 7 8 9 90 1 2 3 4 5 6 7 8 9

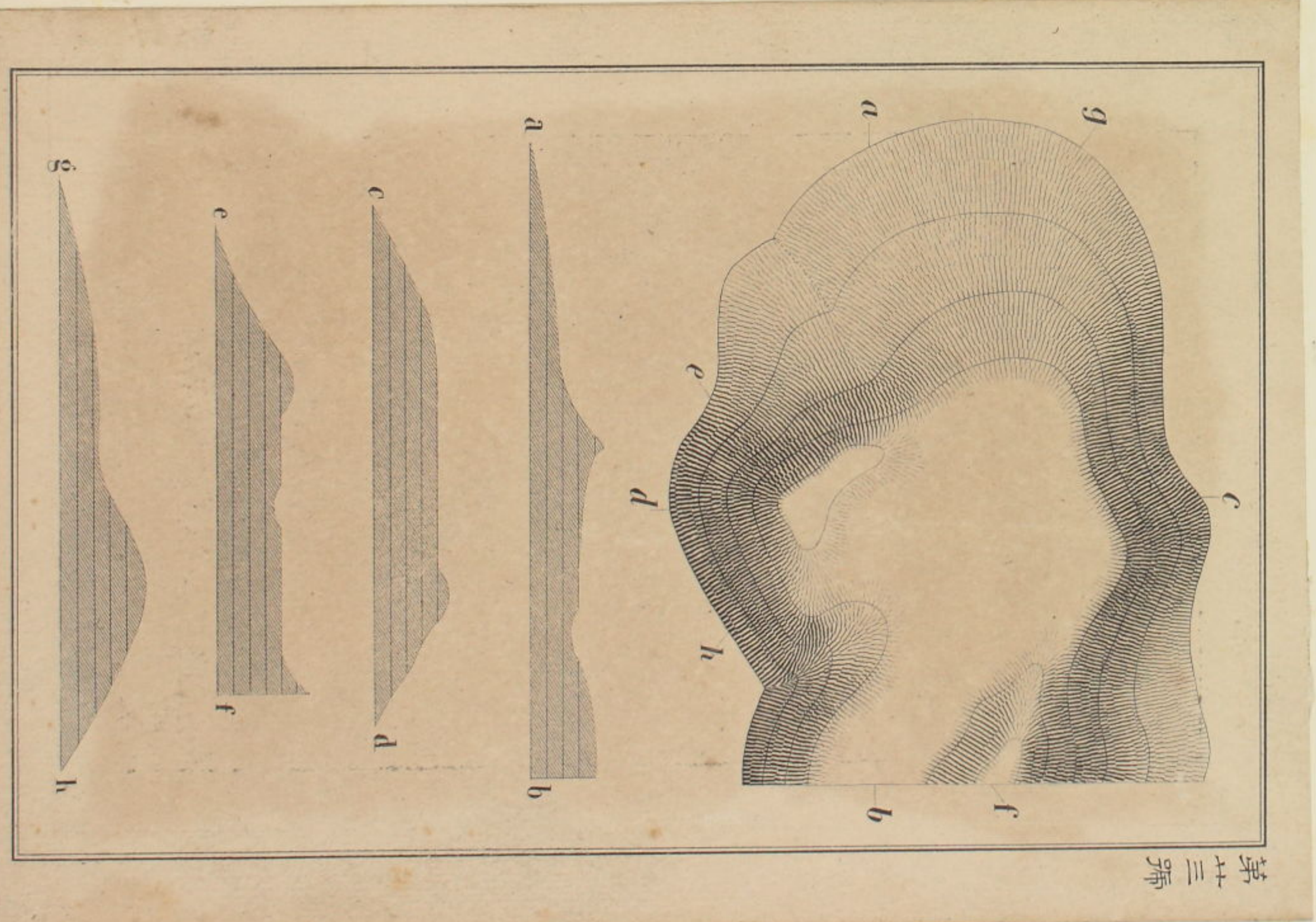
# 摺色版銅



# メヅチノト彫刻 教章自刻



# 直刻銅版 教章自刻

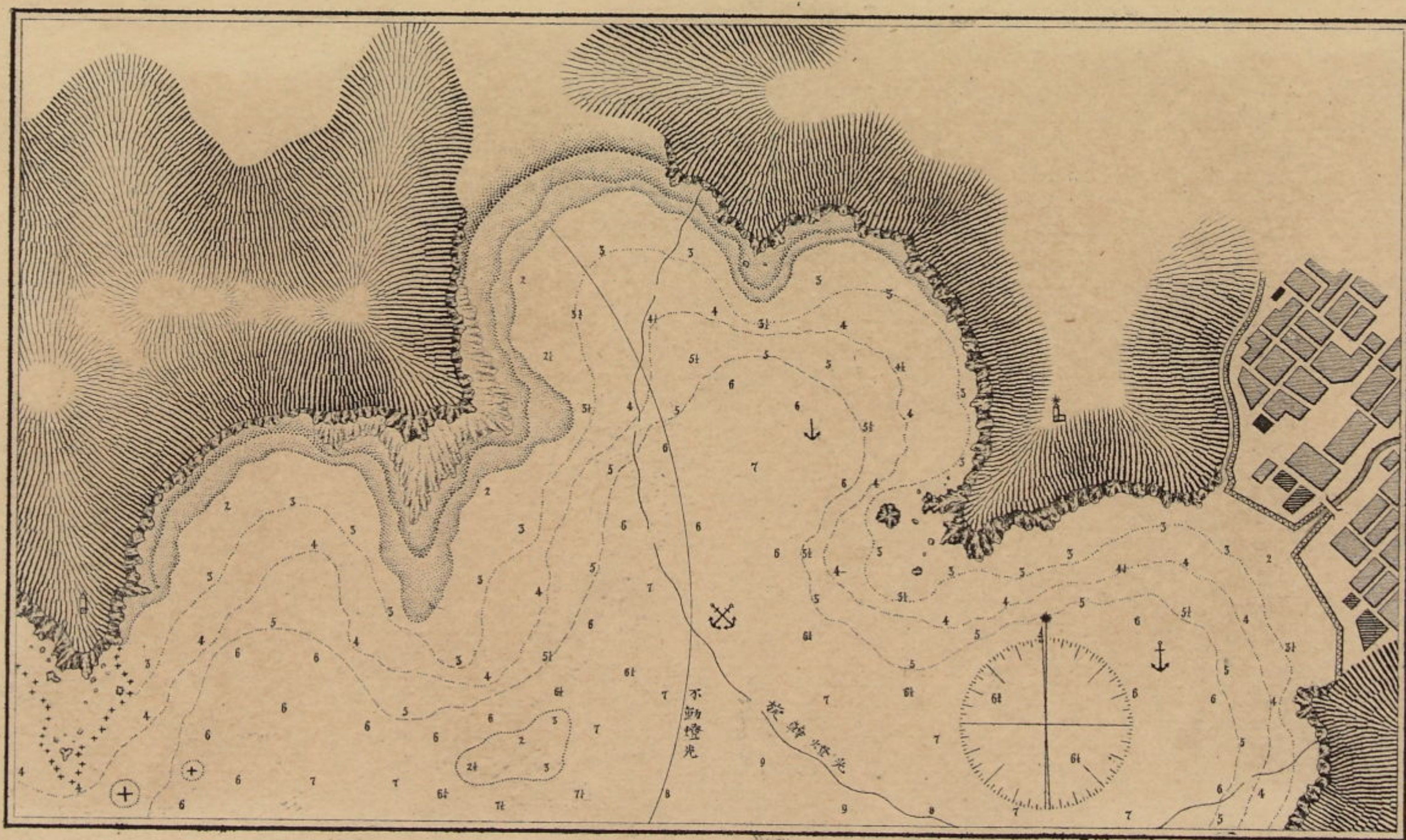


摺色版銅

第廿二號



第廿一號



第廿



ノツチニト彫刻

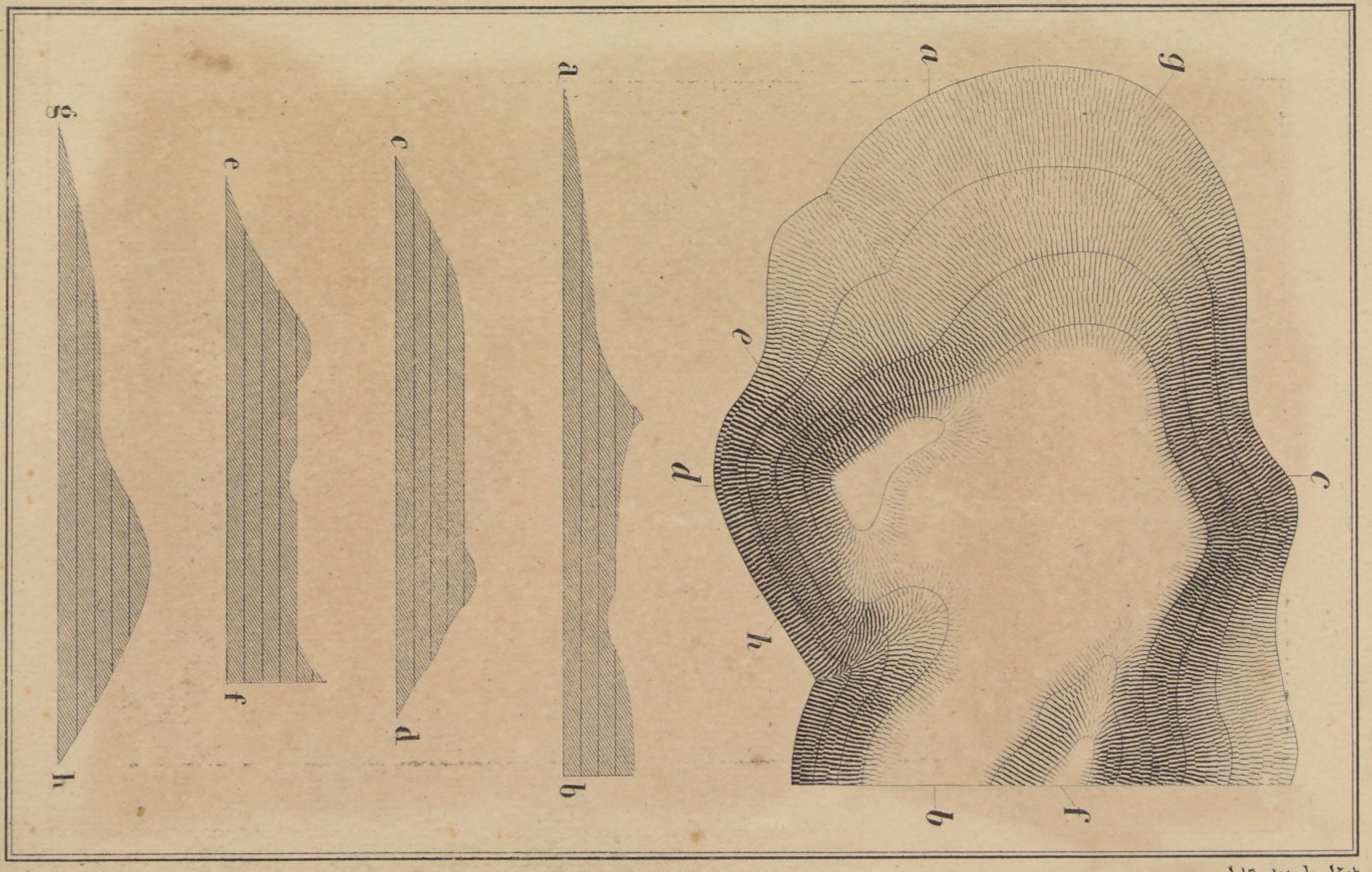
教章自刻



第六號

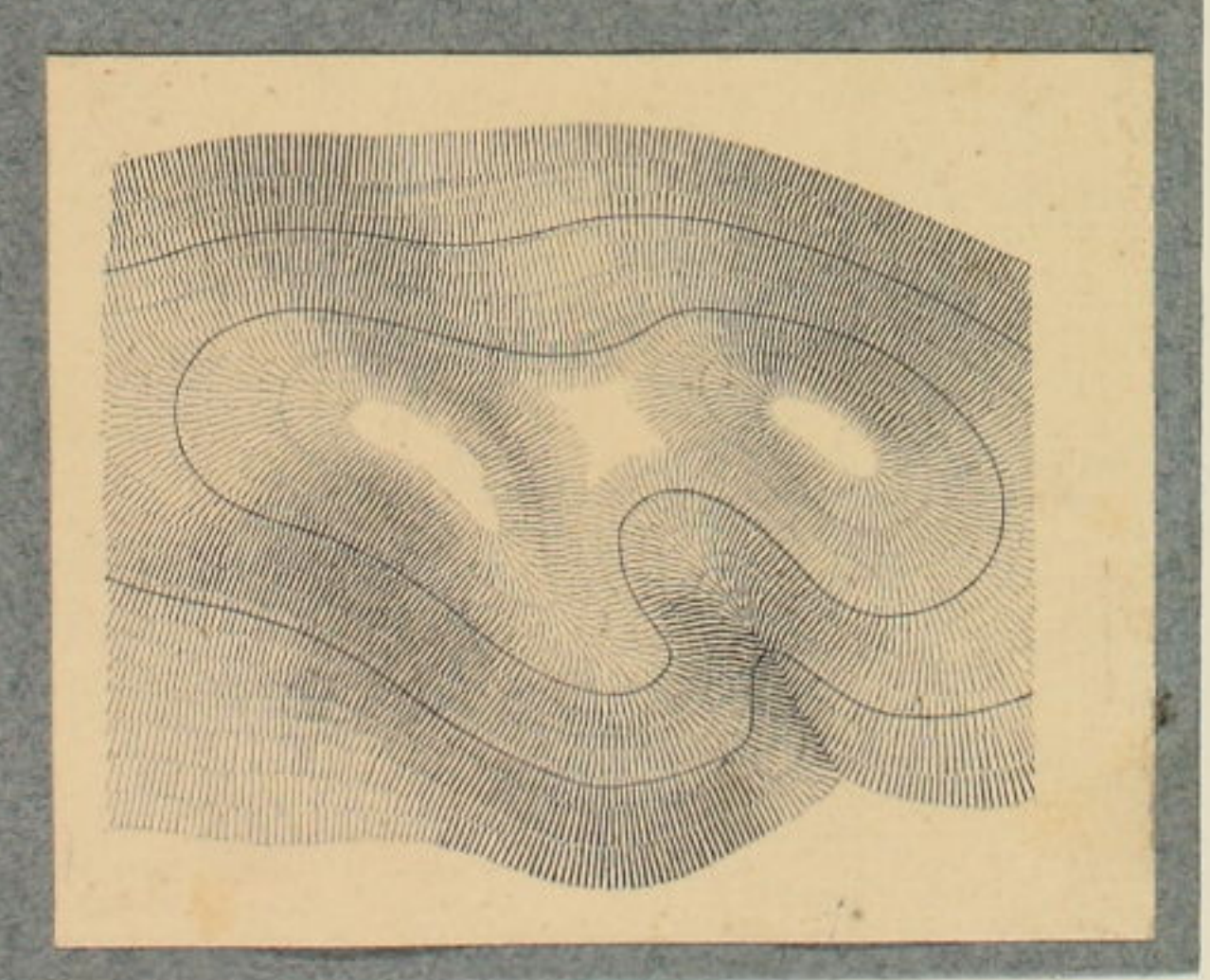
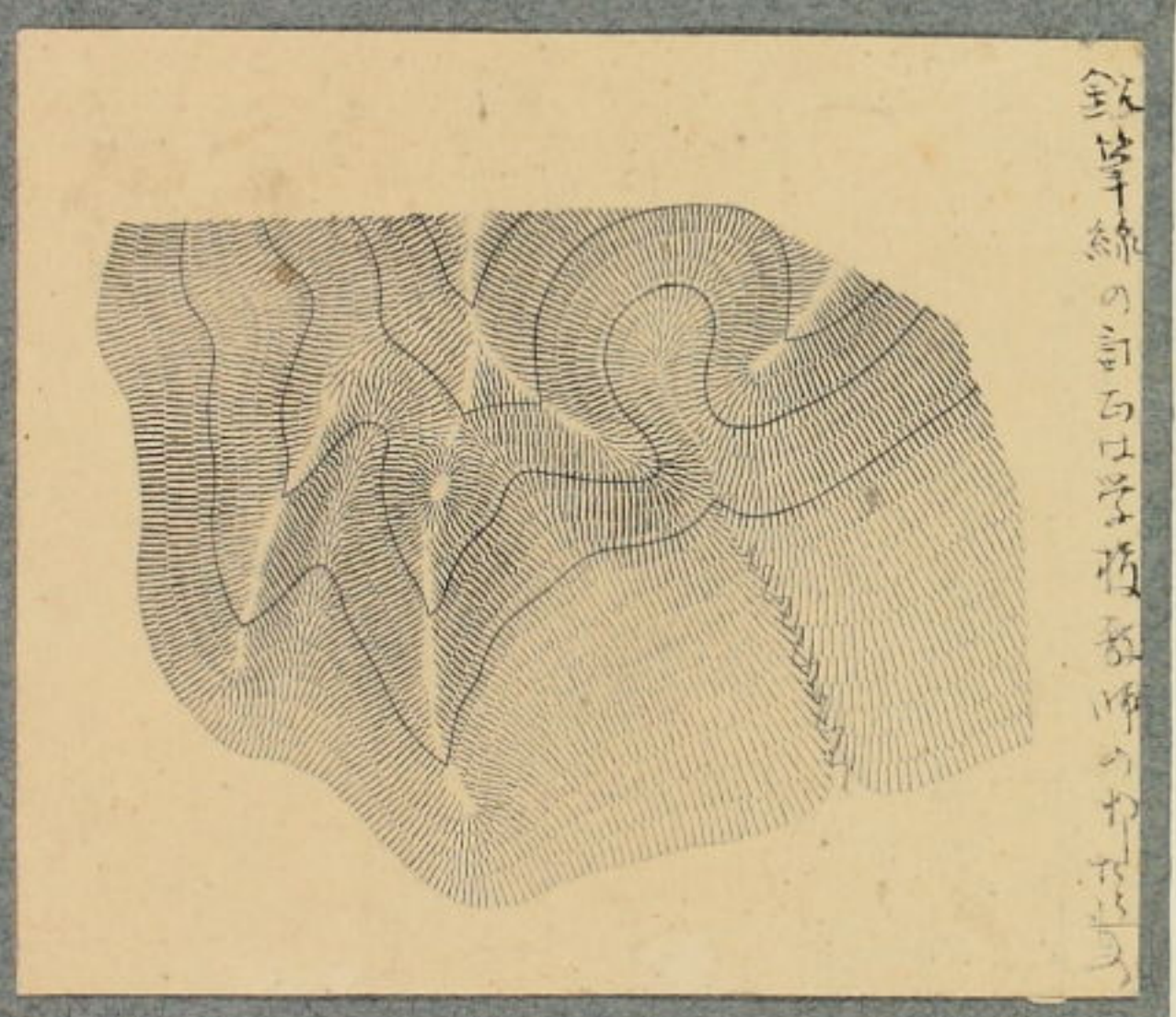
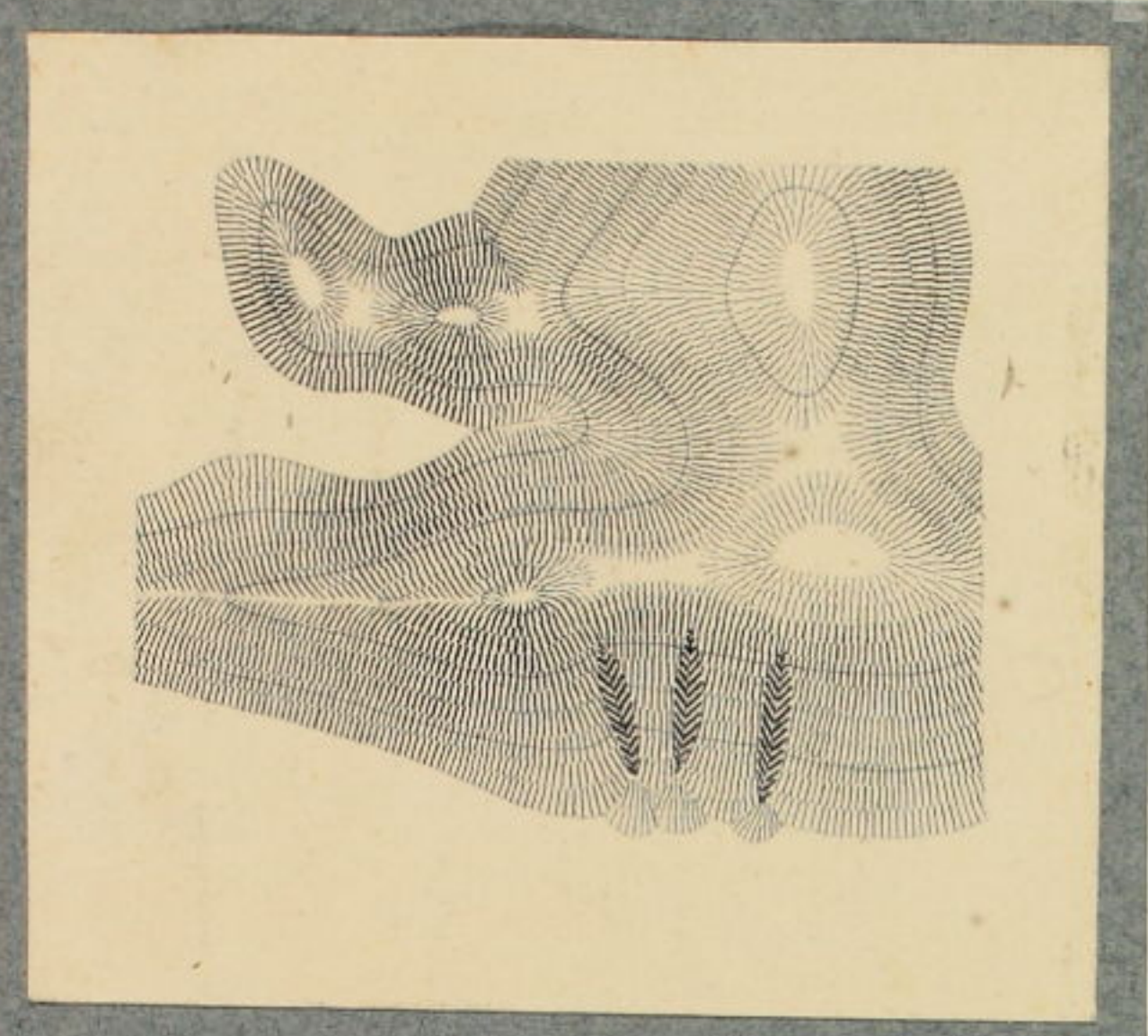
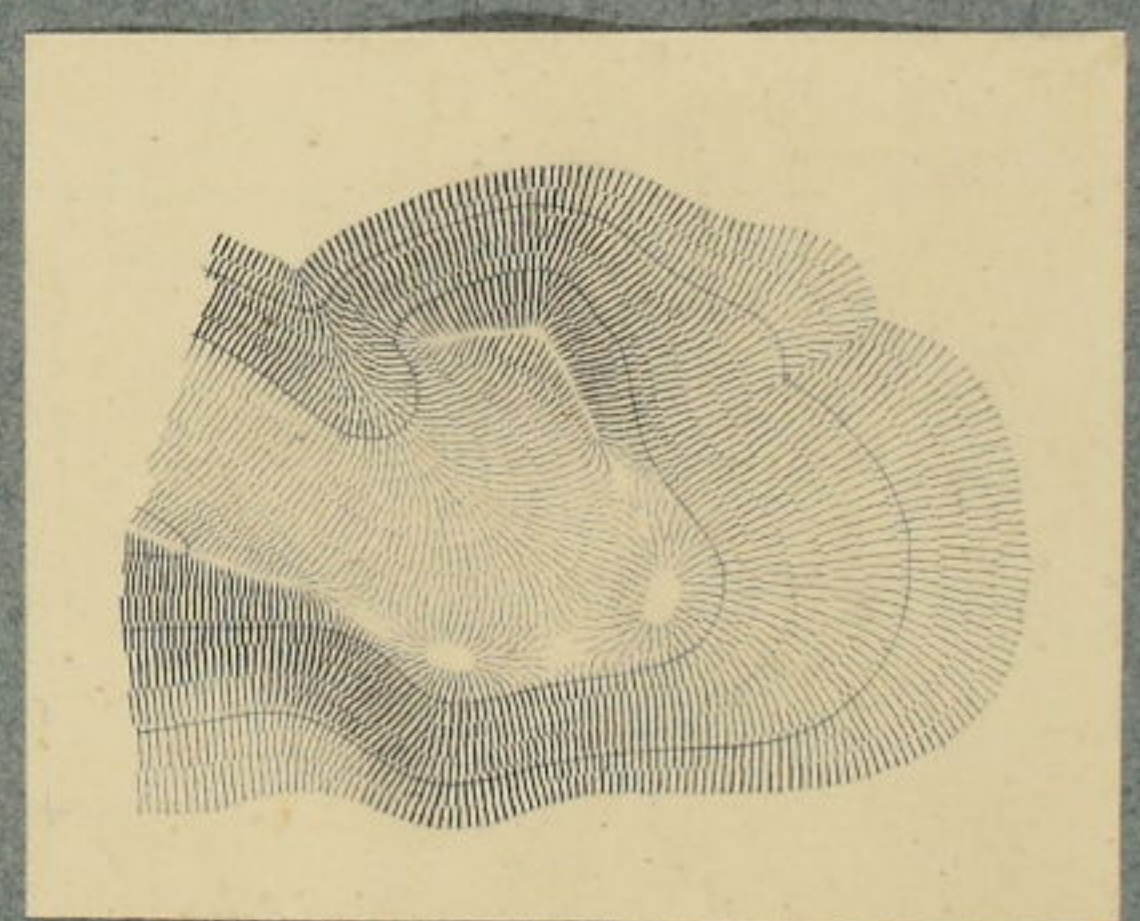

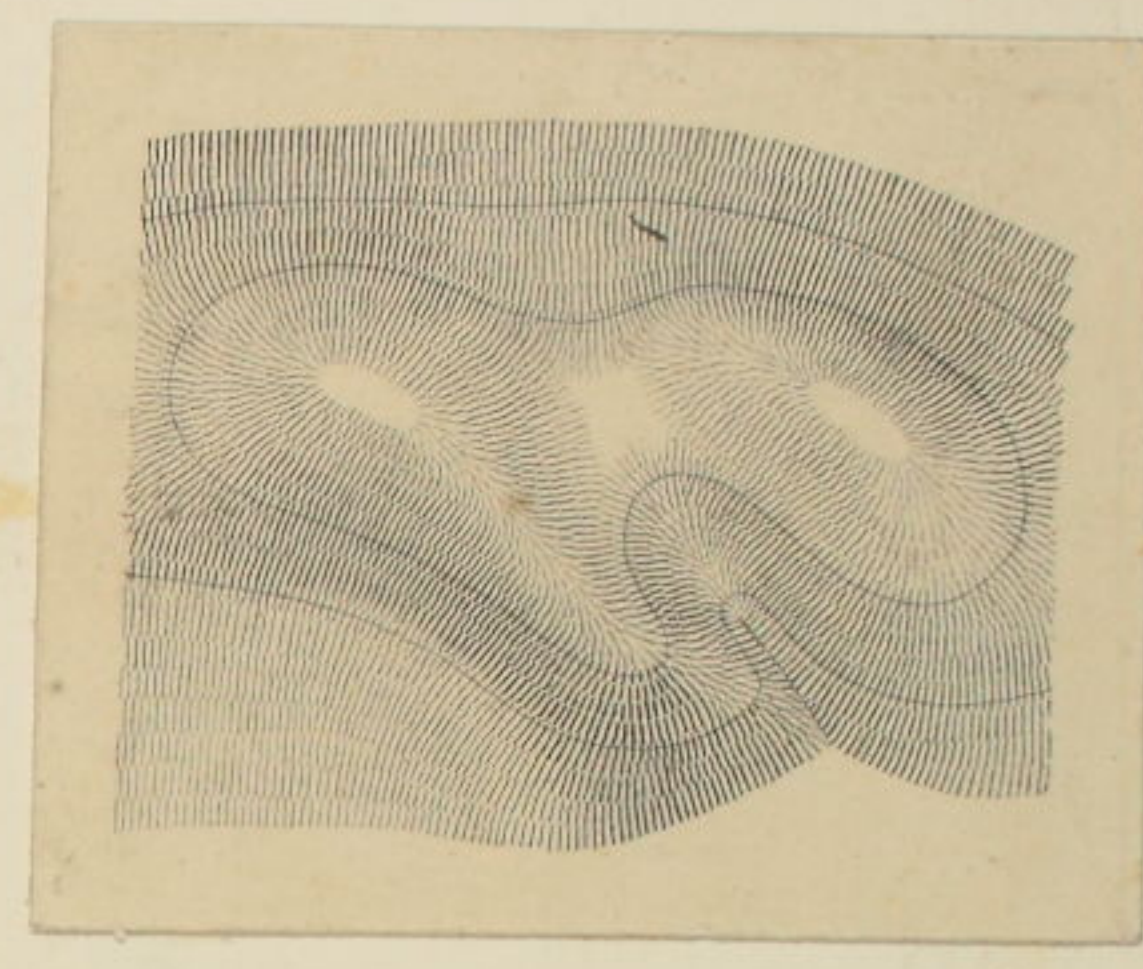
直刻鋼版

教章自刻

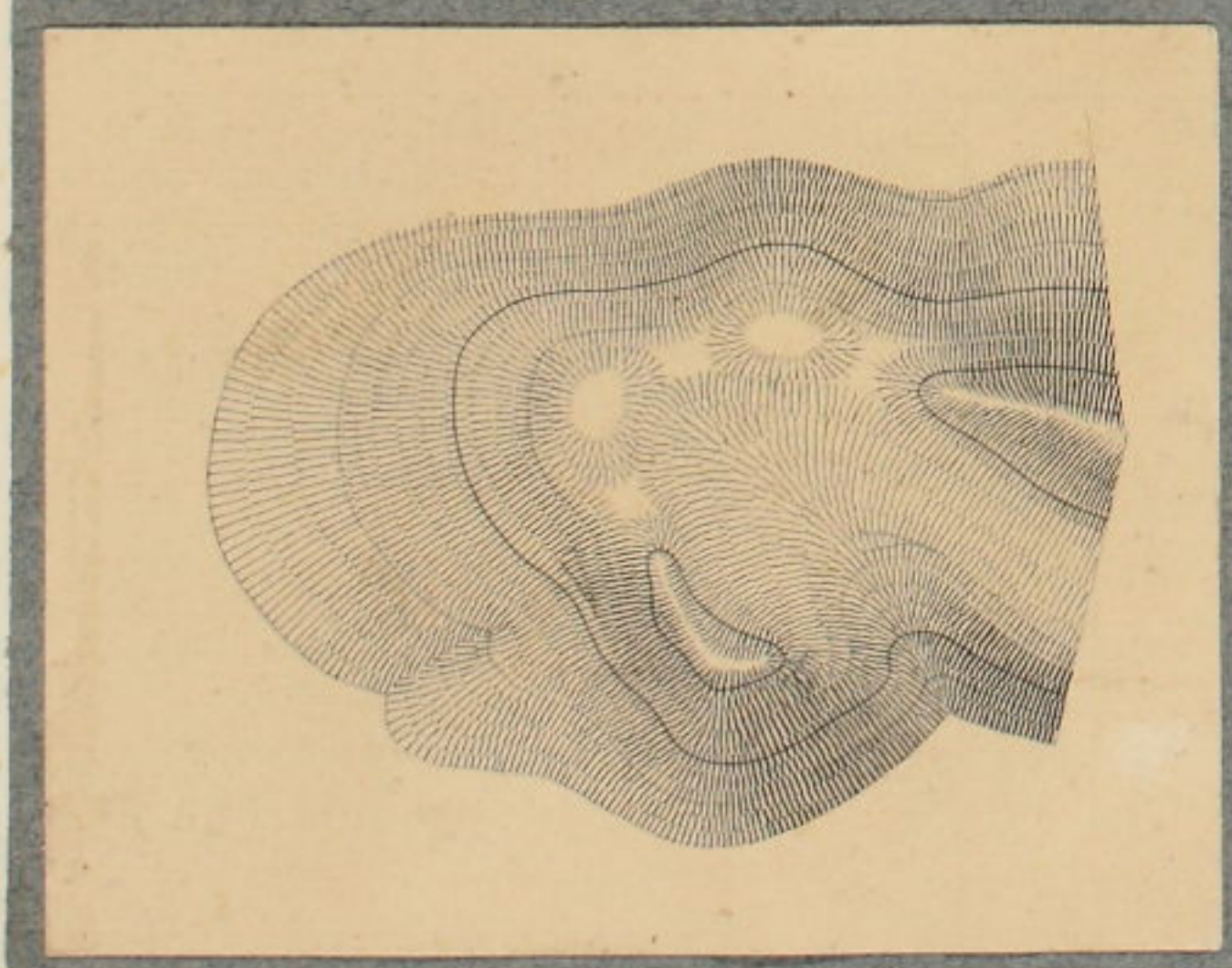
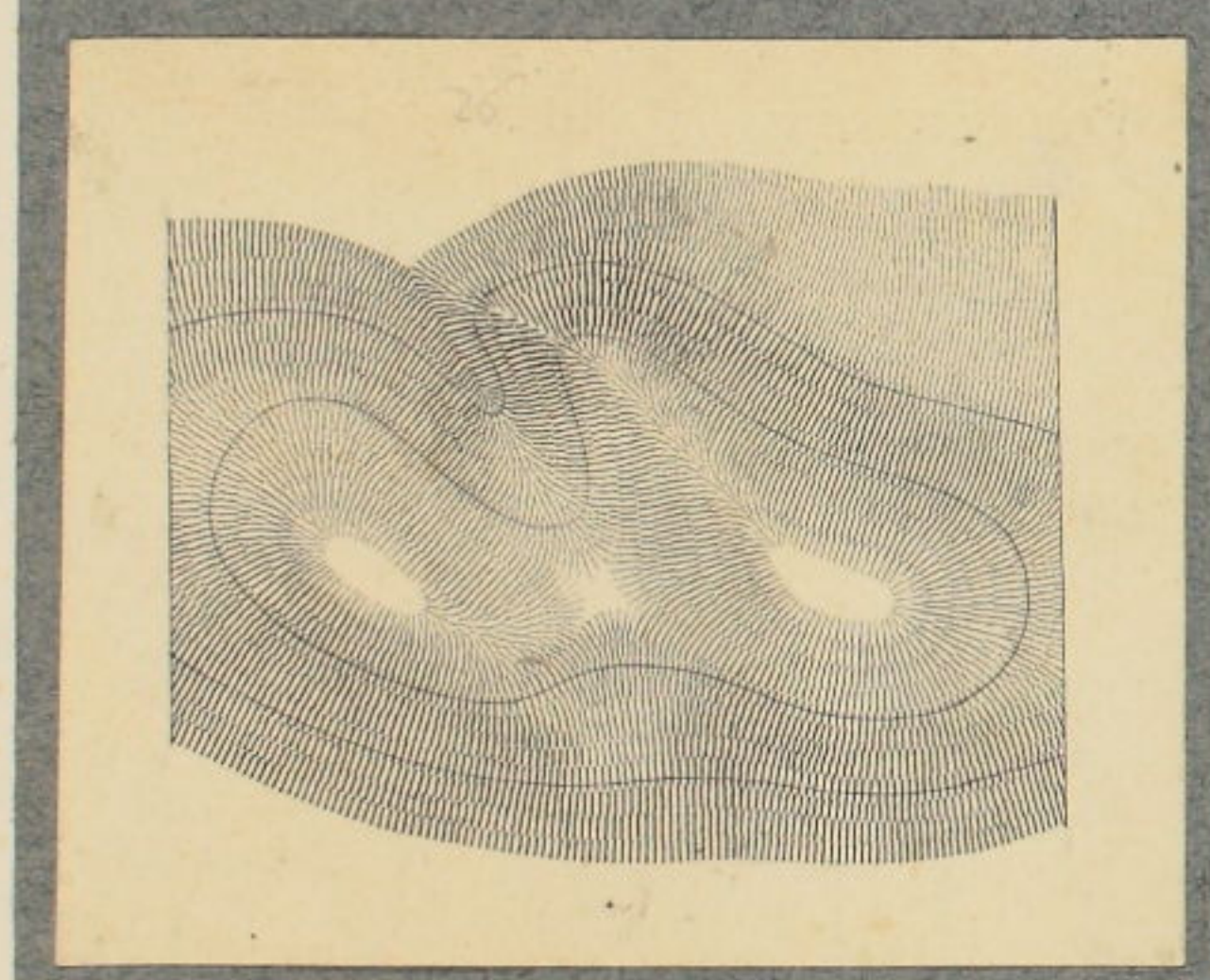


第七號

教章鋼筆を以て親書したるもの




鋼筆線の訂正は学校教師の作

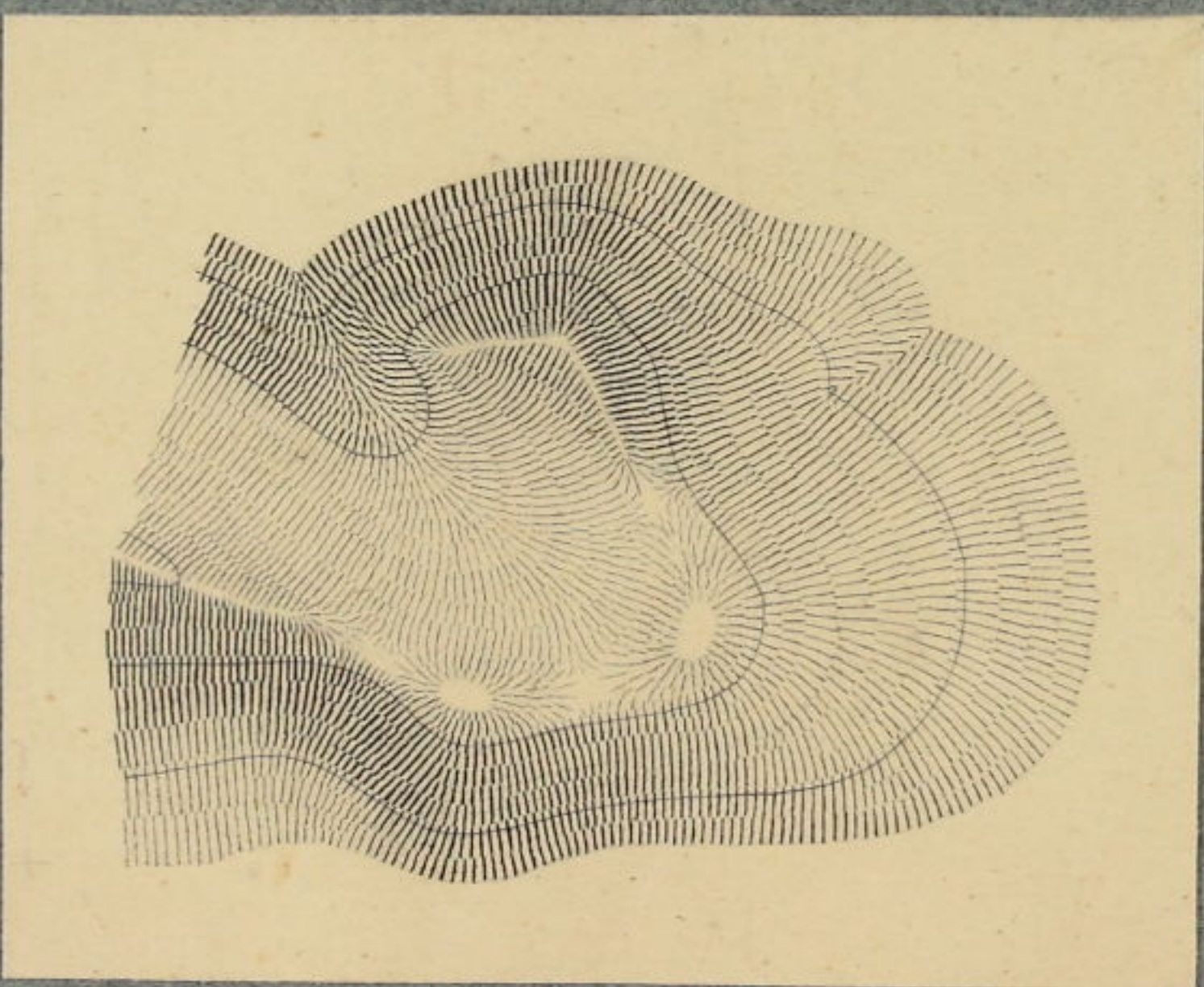

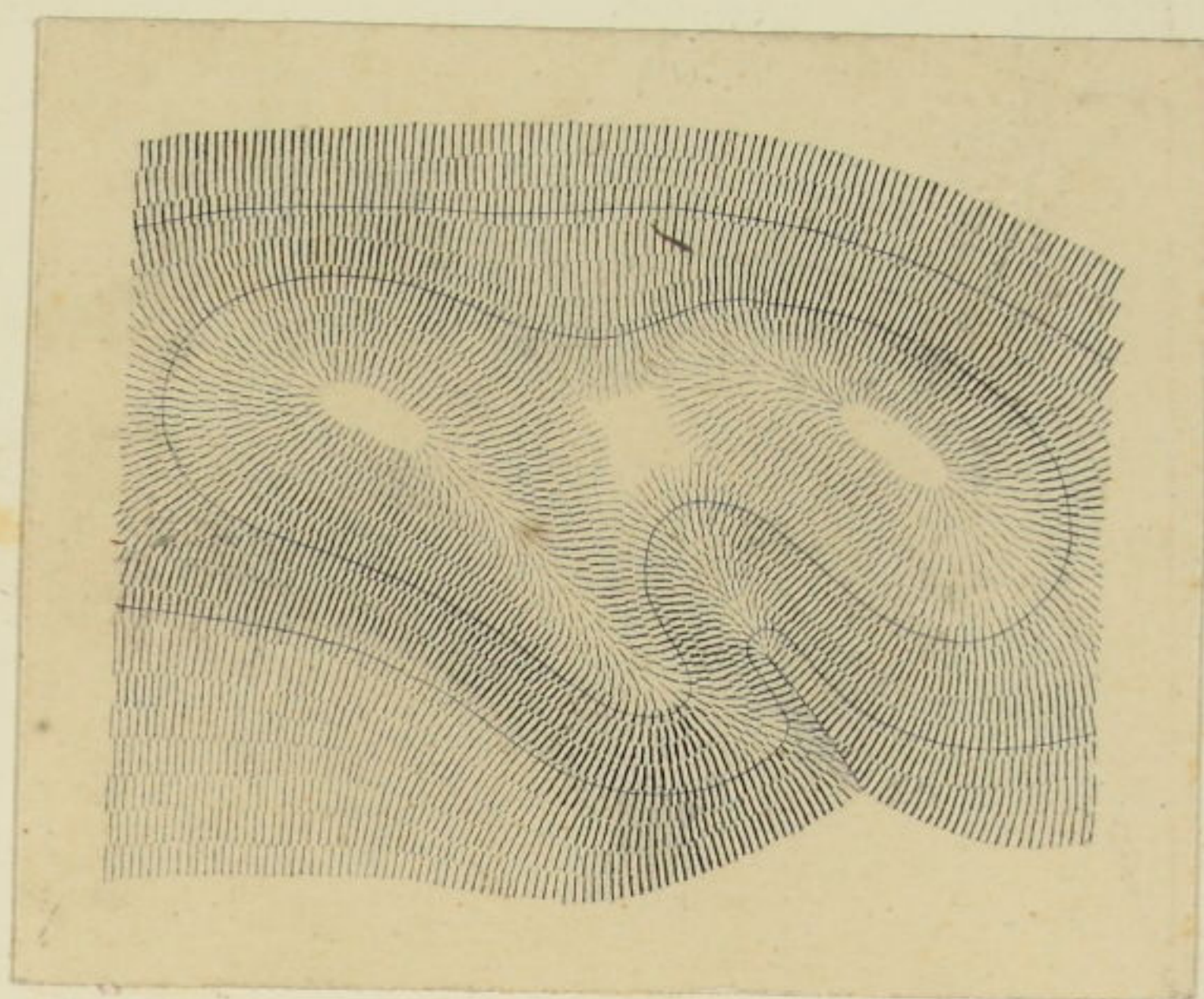


明治七年岩橋教章漢國地理学校不仕て練習したるもの





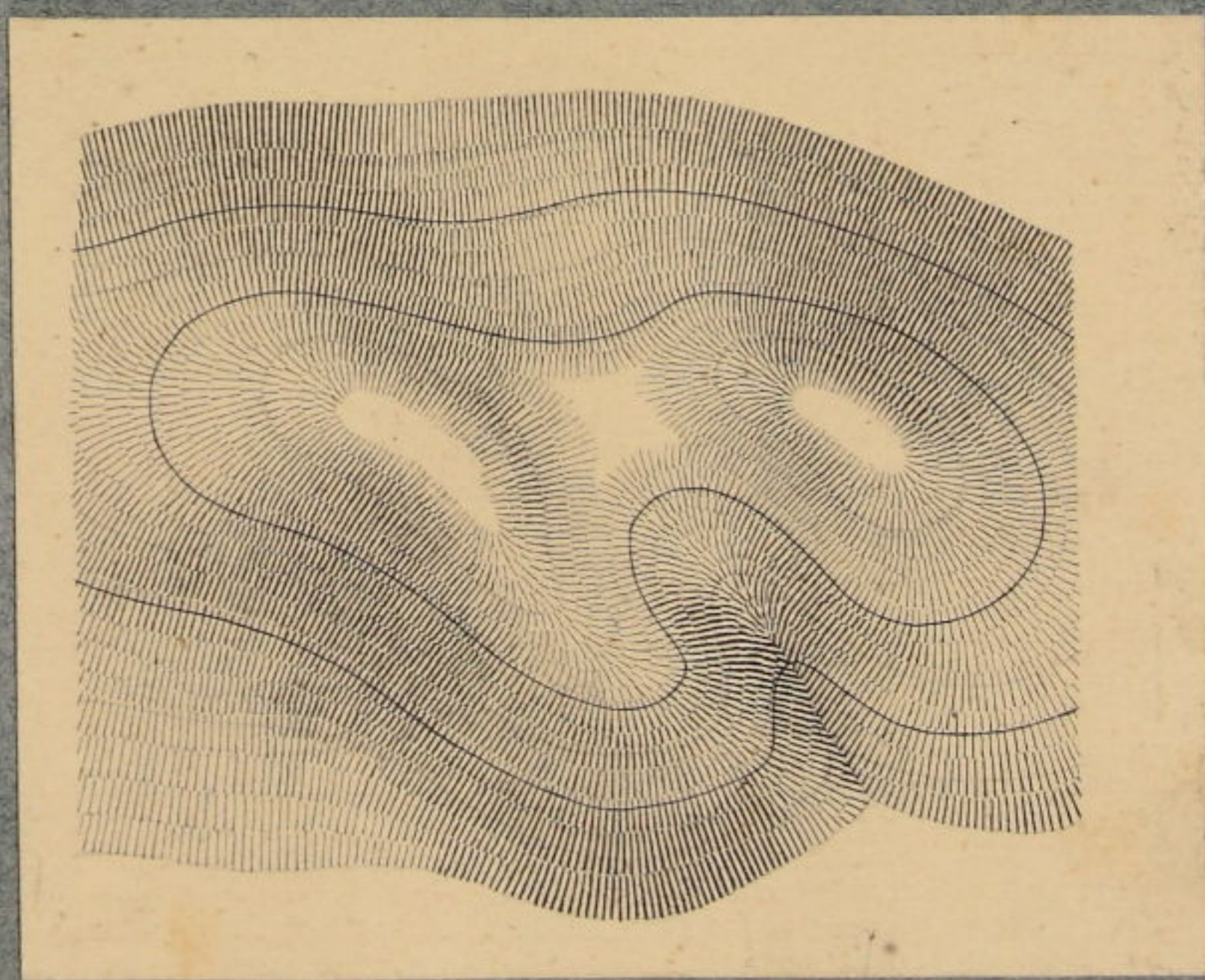
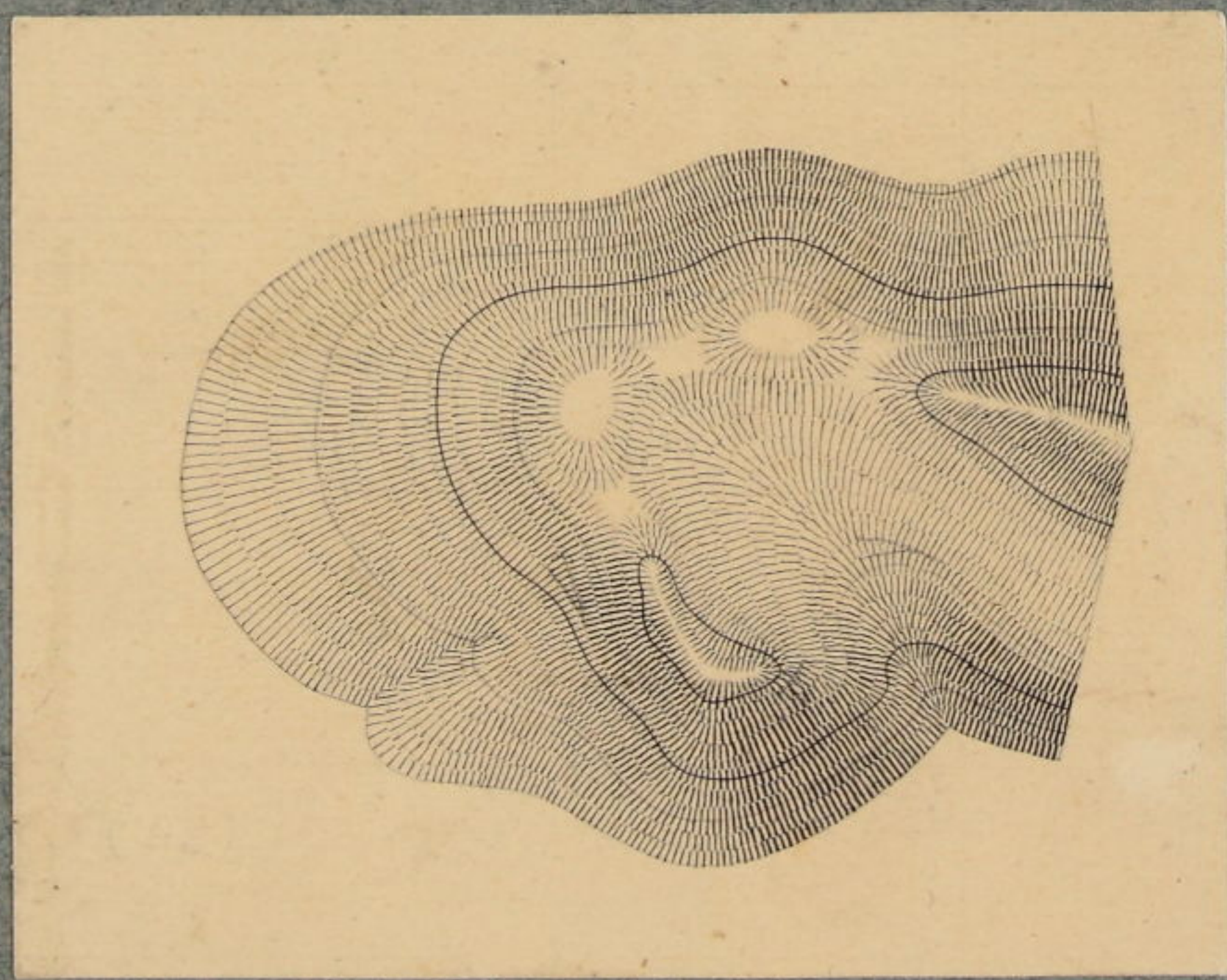
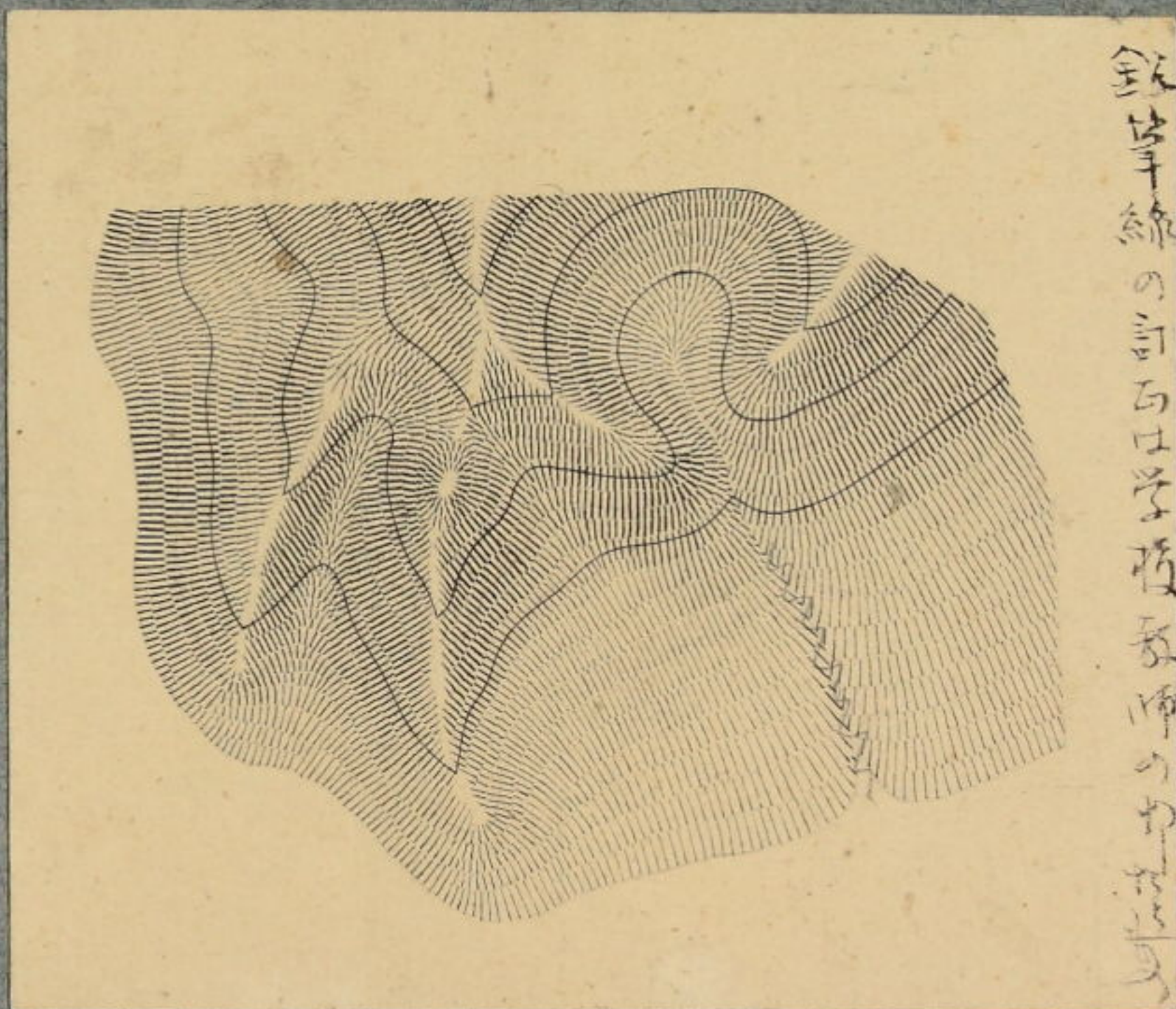
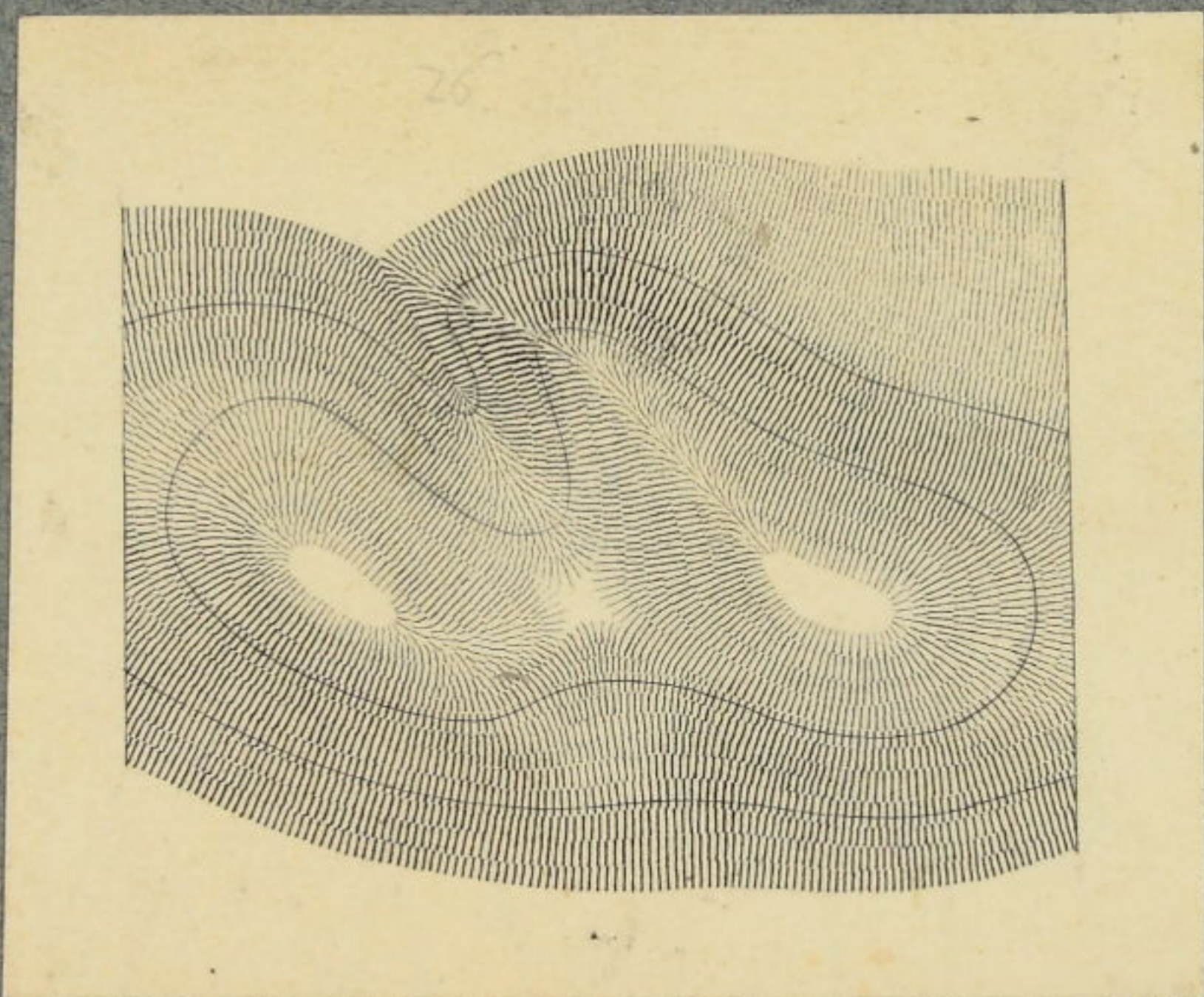
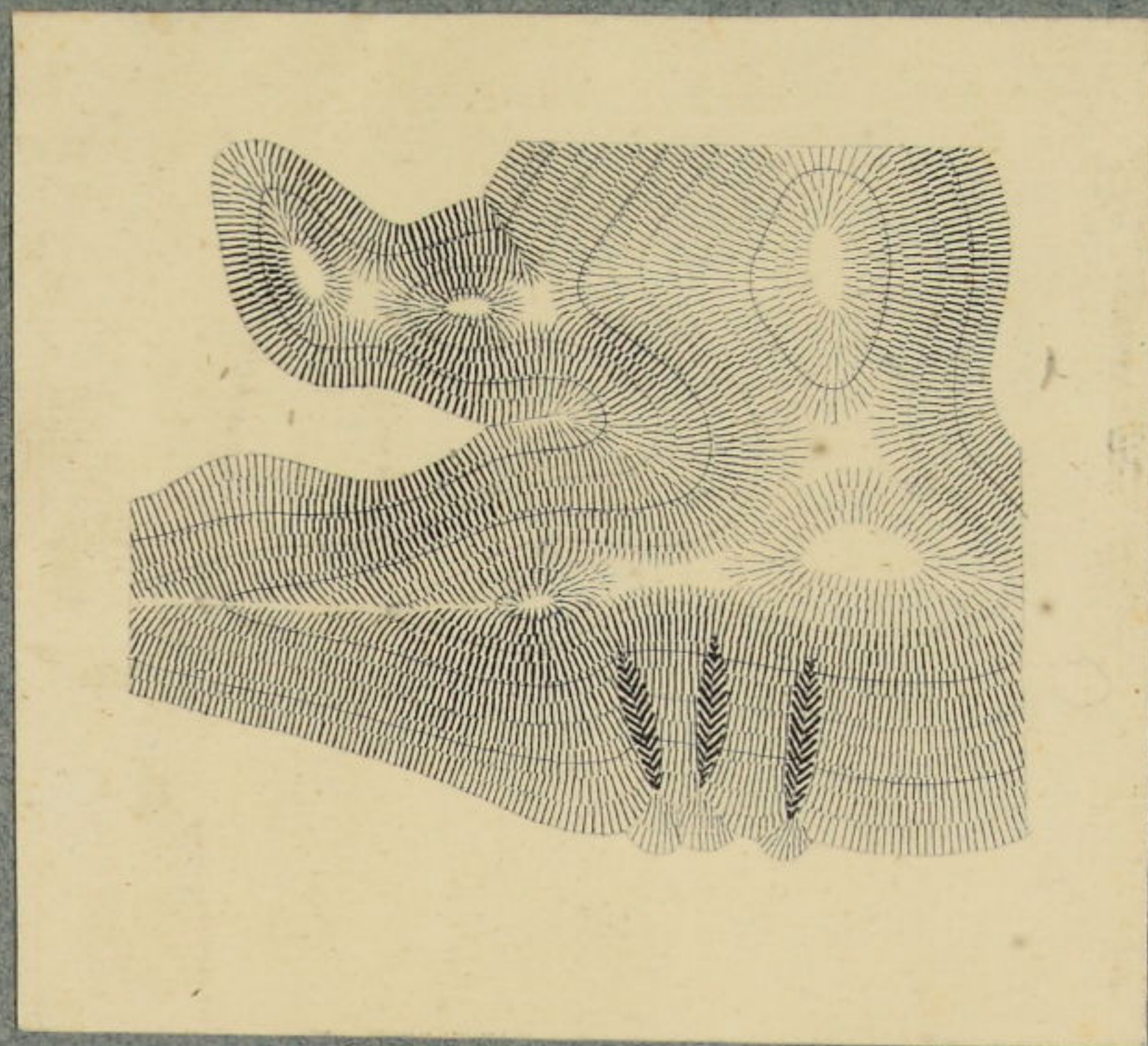
教章鋼筆を以て親書したるもの




鋼筆の習字は筆の習字の如し




明治七年岩橋教章澳國地理學校にて練習ししもの



HORIZONTALLINIEN UND DURCH

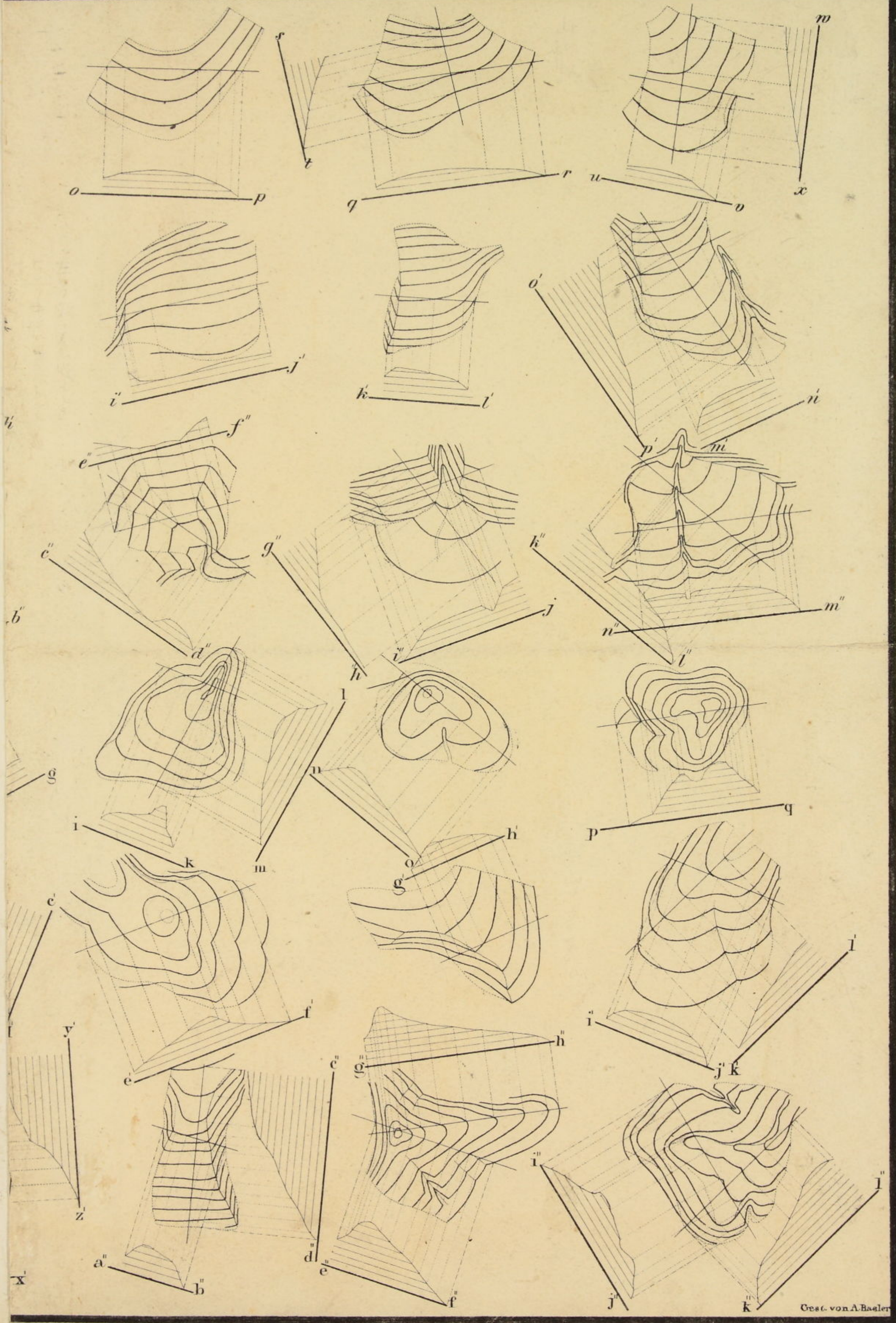


SCHNITTE ZU DEM BLATTE 7. 8



奥國圖譜





# HORIZONTALALLINIEN UND DURCH



BERGTAEULE.

7.

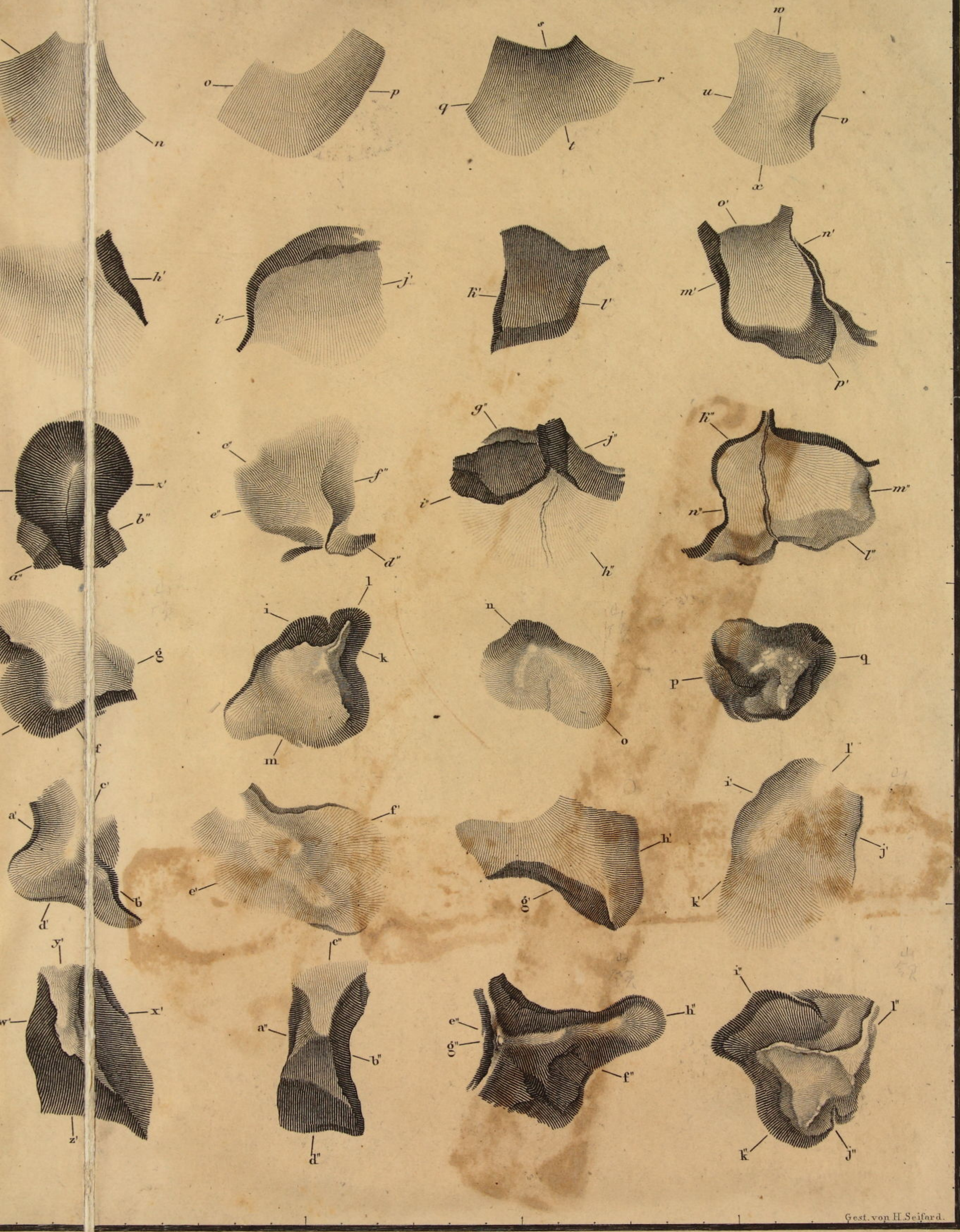


Nach Modellen gezeichnet.

Gest. von H. Seifard.

曲線暈滯對照圖



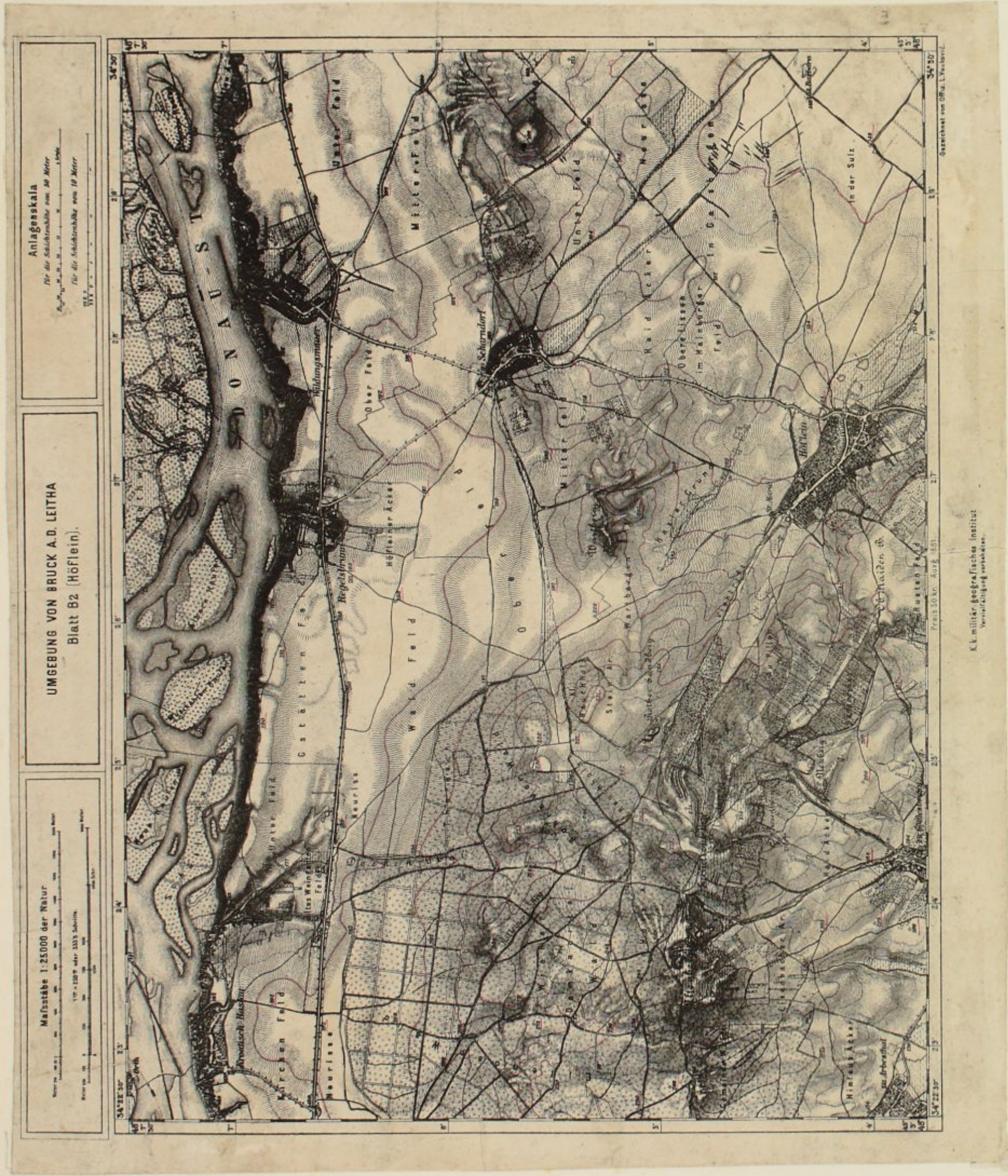


Gest. von H. Seifard.

h. Modell n. gezeichnet.








K. k. militär-geographische Institut  
Wien, 1870

譜圖國境



嶼國圖譜

MITTELGEBIRG.


10.



Militärmaße gezeichnet 1 Zoll = 400 Klafter.

Lith. durch Jos. Edlen von Zizianfels, Oberlieut. im 47<sup>ten</sup> Inf. Regim.





奧國圖譜

MITTELGEBIRG.

10.



Militärmaße gezeichnet 1 Zoll = 400 Klafter.

Lith. durch Jof. Edlen von Zinzendorf, Oberlieut. im 47<sup>ten</sup> Inf. Regim.





MITTELGEBIRG.



Militärmasse bezeichnet I Zoll = 400 Klafter.

**Anlagenskala**  
 für die Schichtenhöhe von 10 Meter  
 für die Schichthöhe von 10 Meter

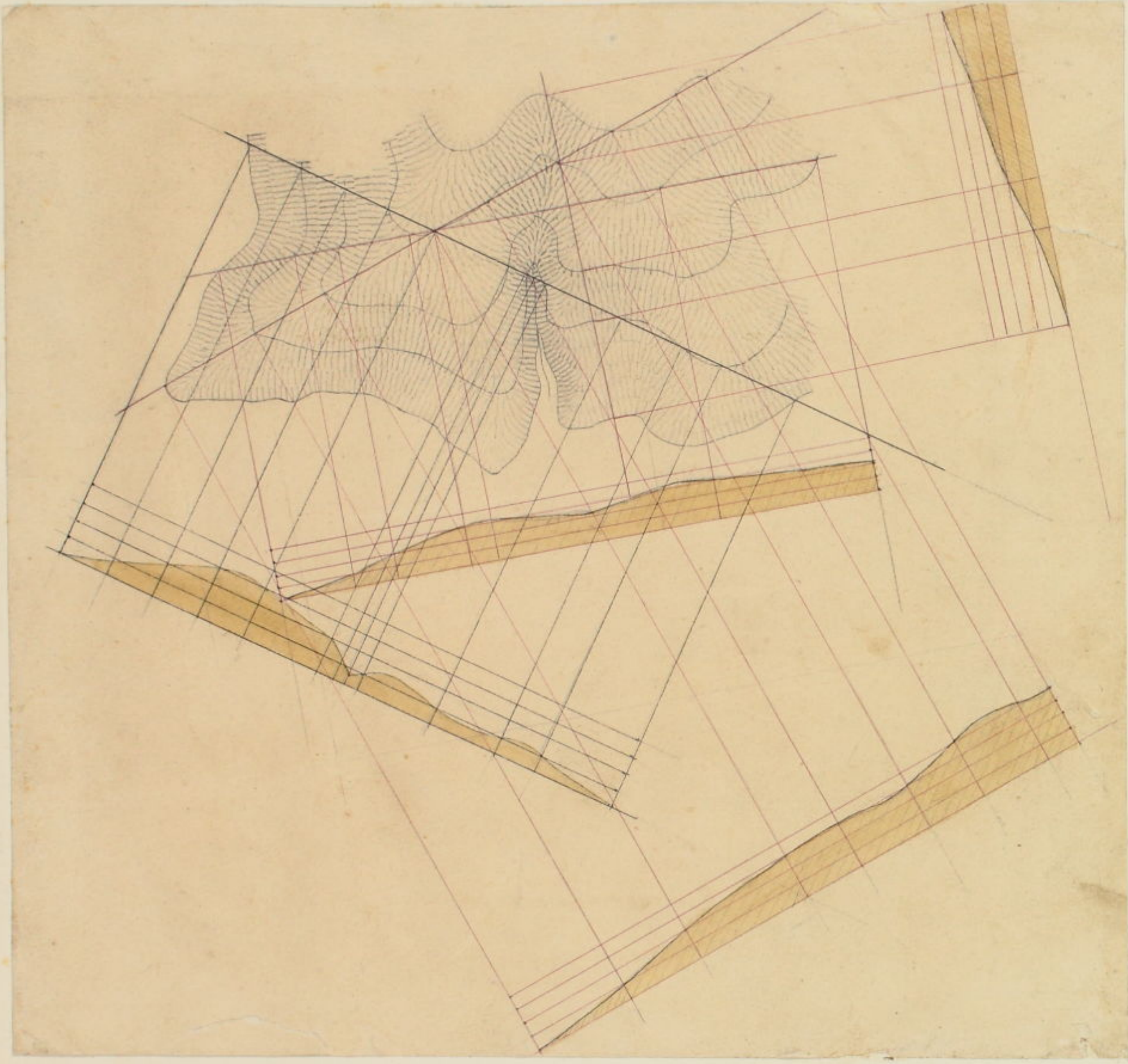
**UMGEBUNG VON BRUCK A. D. LEITHA**  
 Blatt B2 (Höflein).

**Maßstabe 1:25000 der Natur**  
 1" = 1000 Meter  
 1" = 1000 Meter



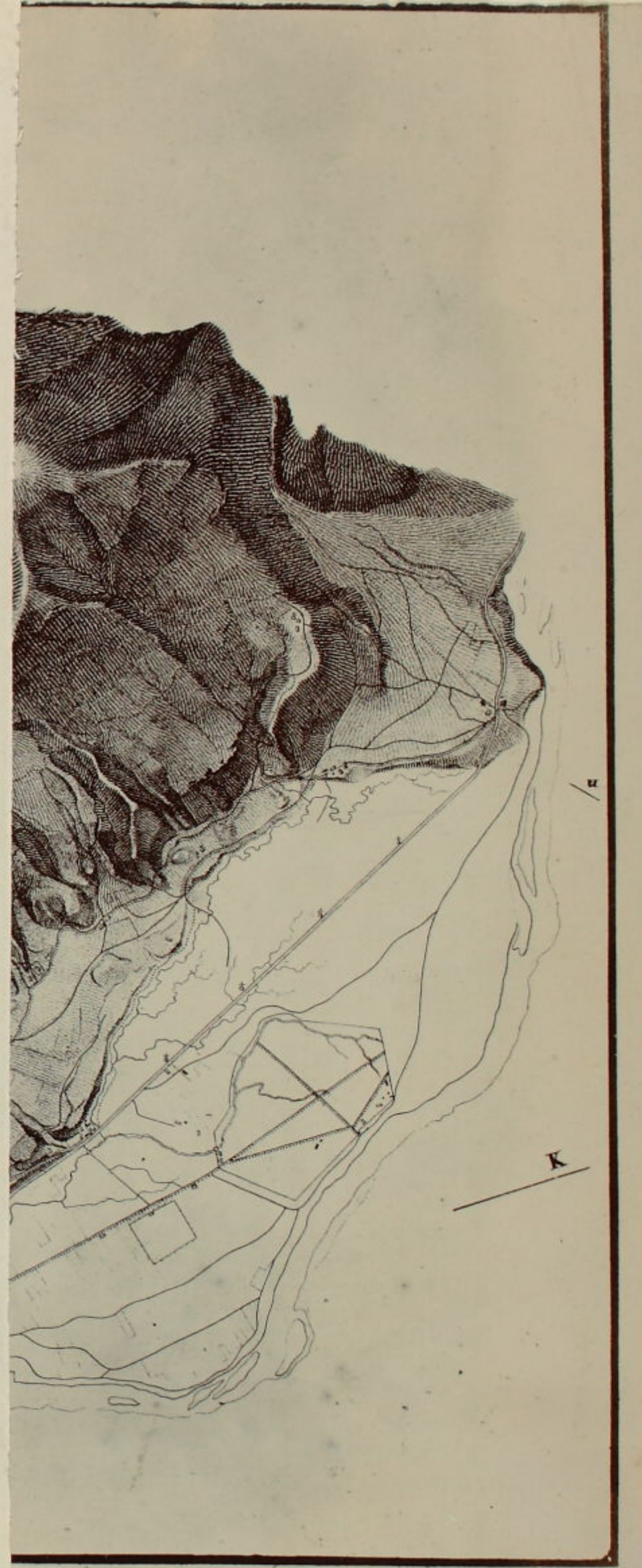
Gezeichnet von Offiz. L. V. ...  
 Preis 50 Kr. Ausg. 1855.  
 K. k. militär. Geographisches Institut  
 Vervielfältigung vorbehalten.

明治七年岩橋教章海國地理學稿小紙之練習し形



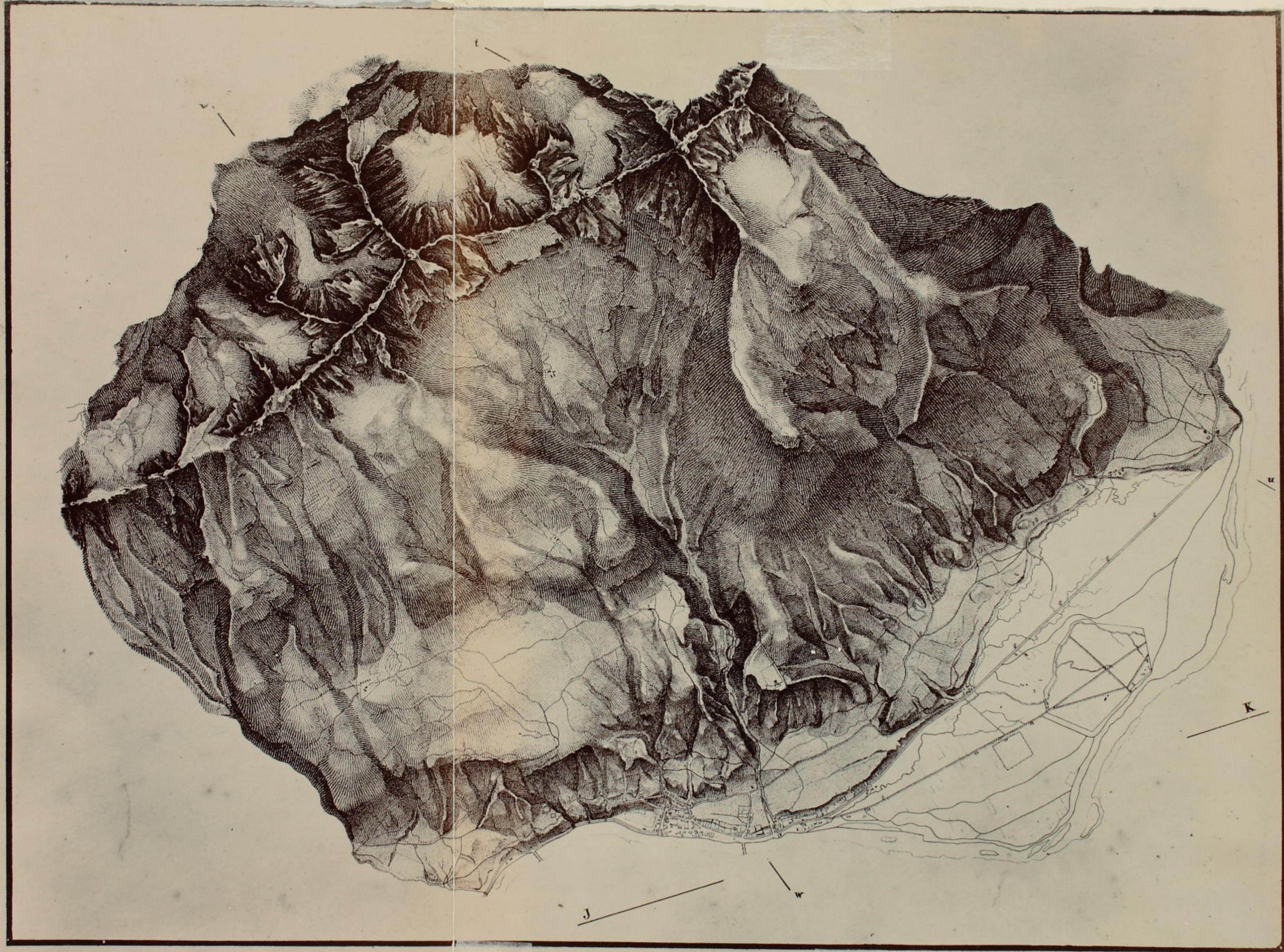
山ノ断面作製法

澳國暈滄法附圖



3 9 60 1 2 3 4 5 6 7 8 9 70 1 2 3 4 5 6 7 8 9 80 1 2 3 4 5 6 7 8 9 9

圖附法滄暈國澳



Normal Militärmass gezeichnet, 1 Zoll = 400 Klafter.





圖附法滄暈國澳



im Normal Militärmass gezeichnet, 1 Zoll = 400 Klafter



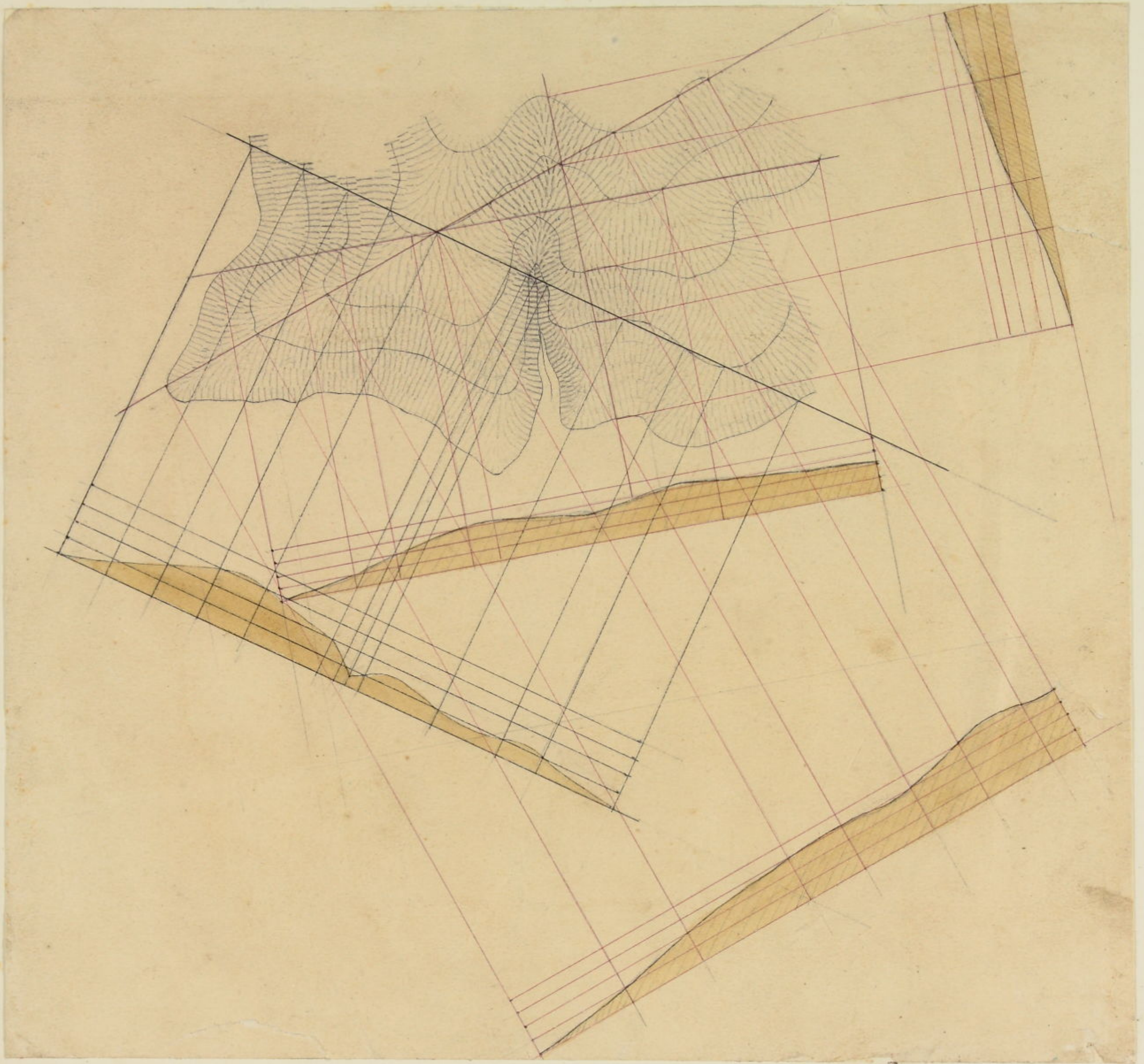
圖附法滄暈



作

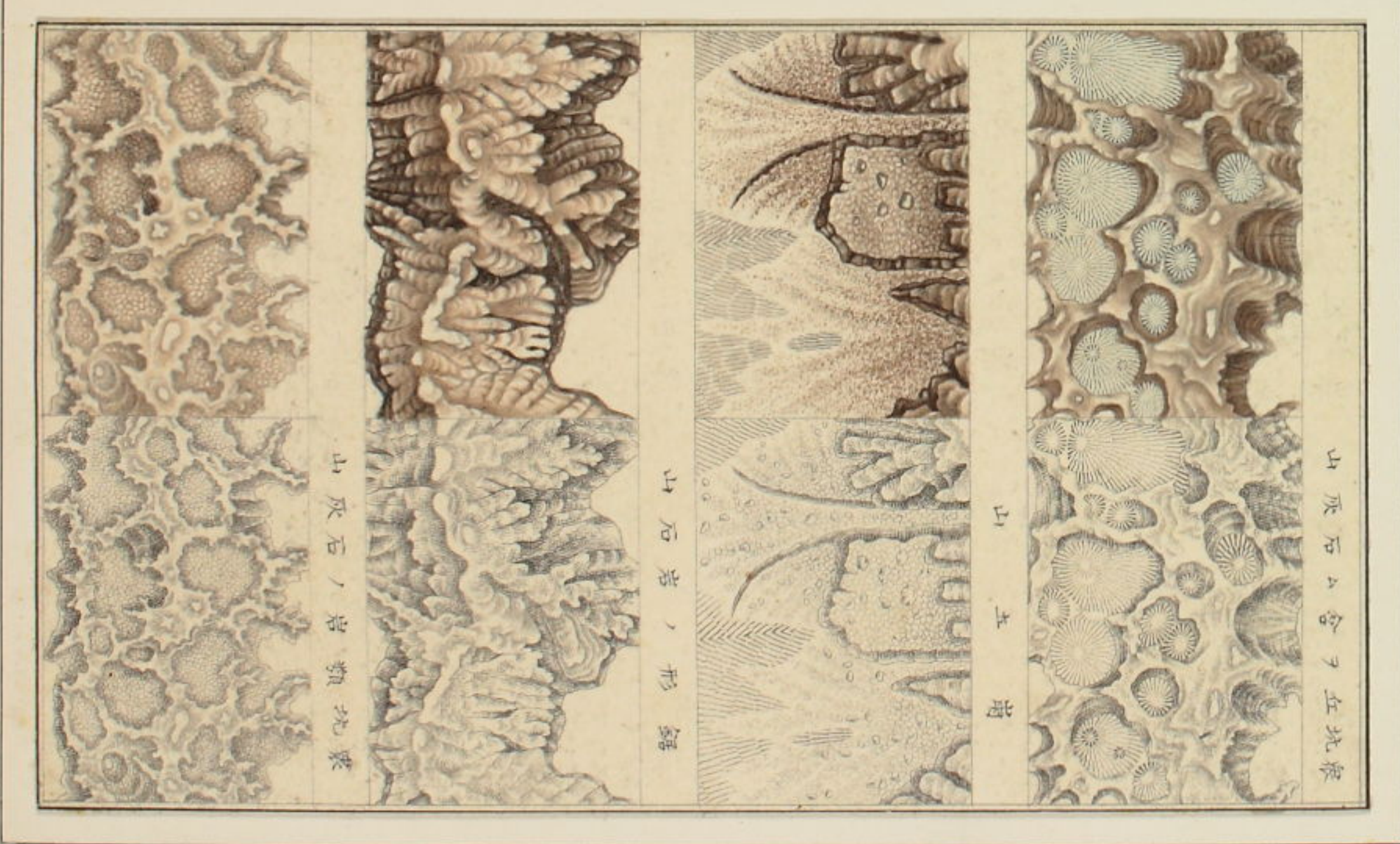
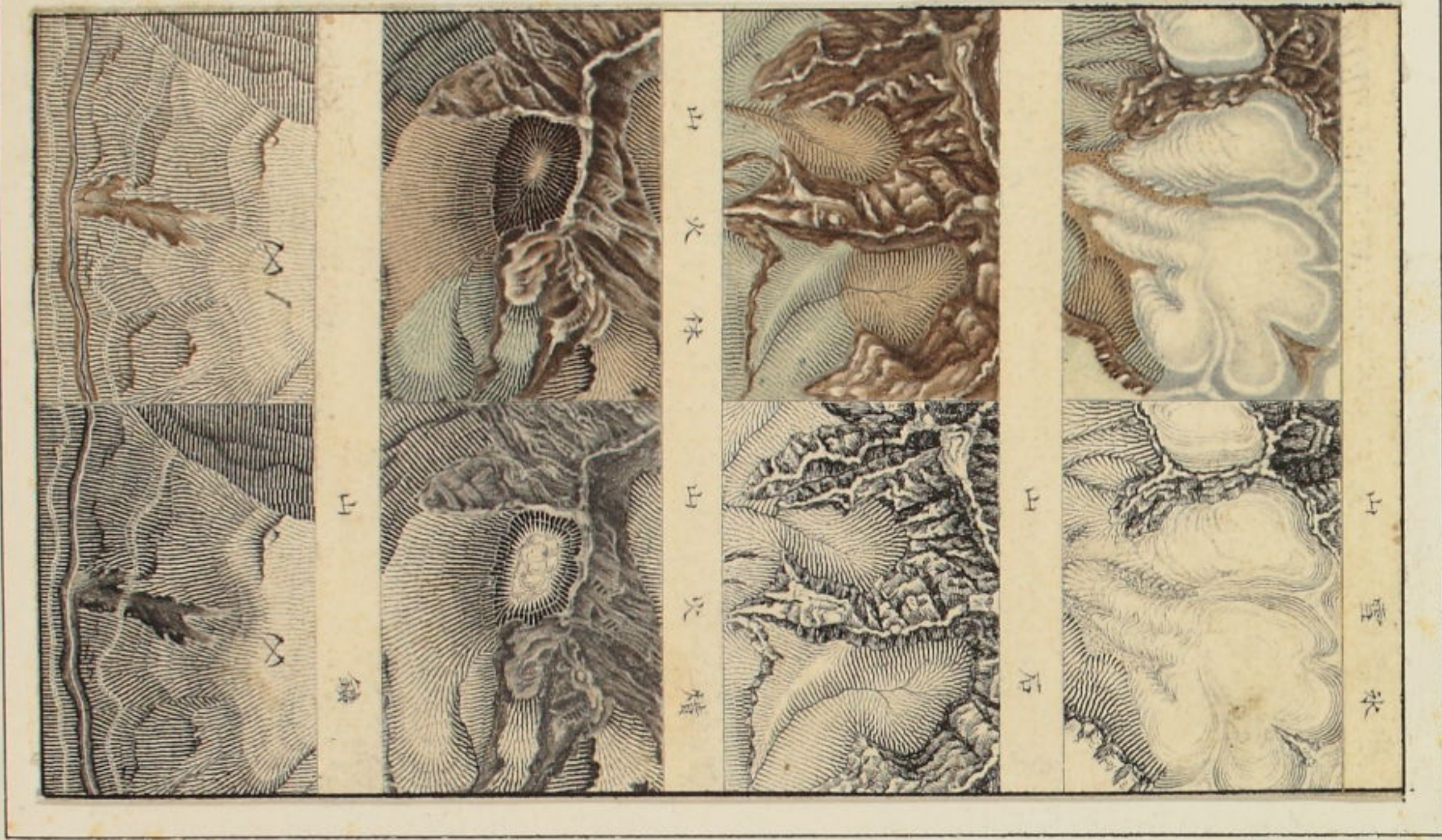
in Normal Militærmass gezeichnet, 1 Zoll = 400 Klafter.

明治七年岩橋教章海國地理學稿本練習し



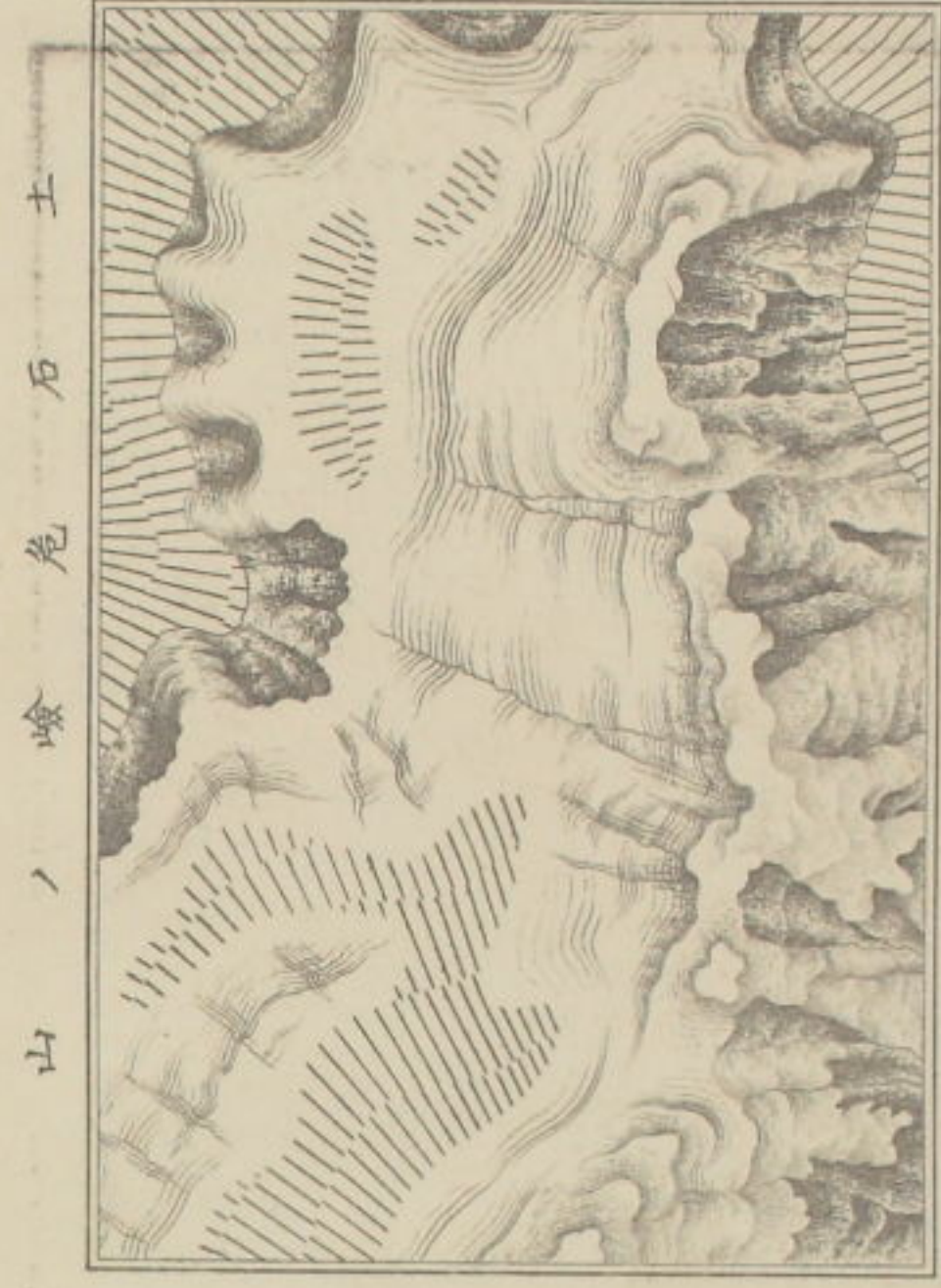
山、断面作製法

明治十年岩橋教青撰國地圖式小依り内務省地理局小部設計所地理式

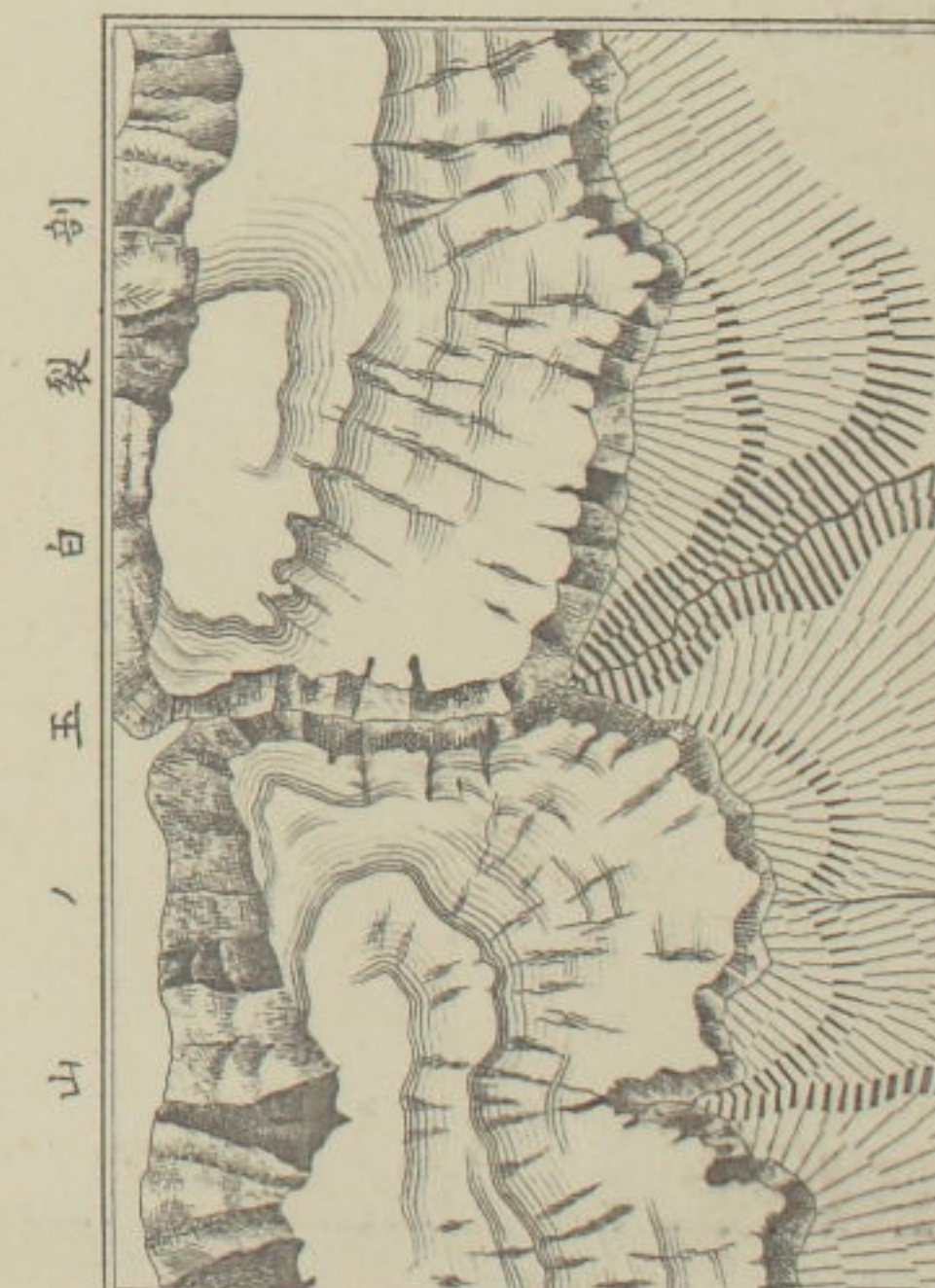
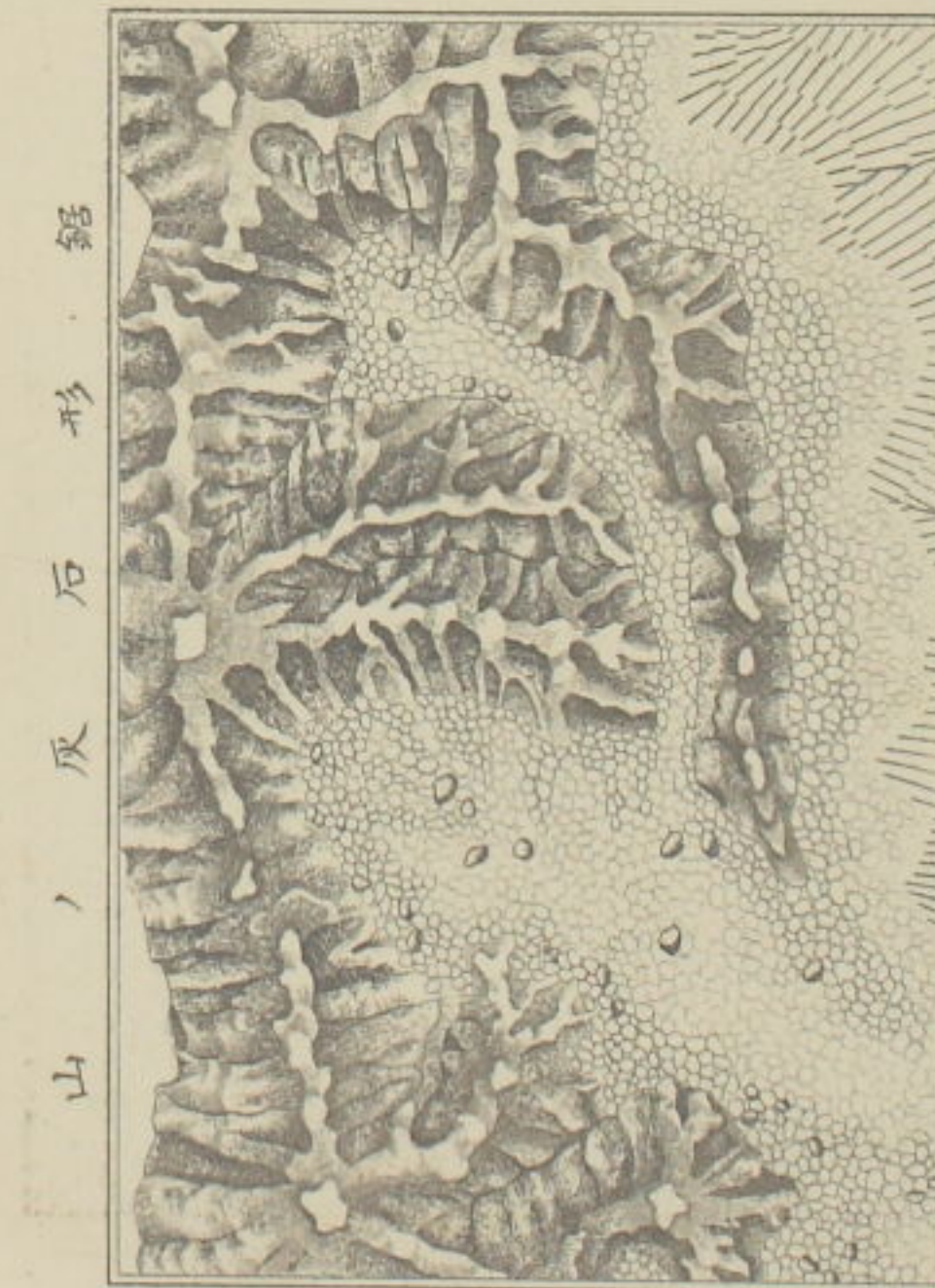


色摺銅版の高低ペン描画  
着墨及着色對照式  
式澳國  
據國  
ル圖

號井四号



號井五号



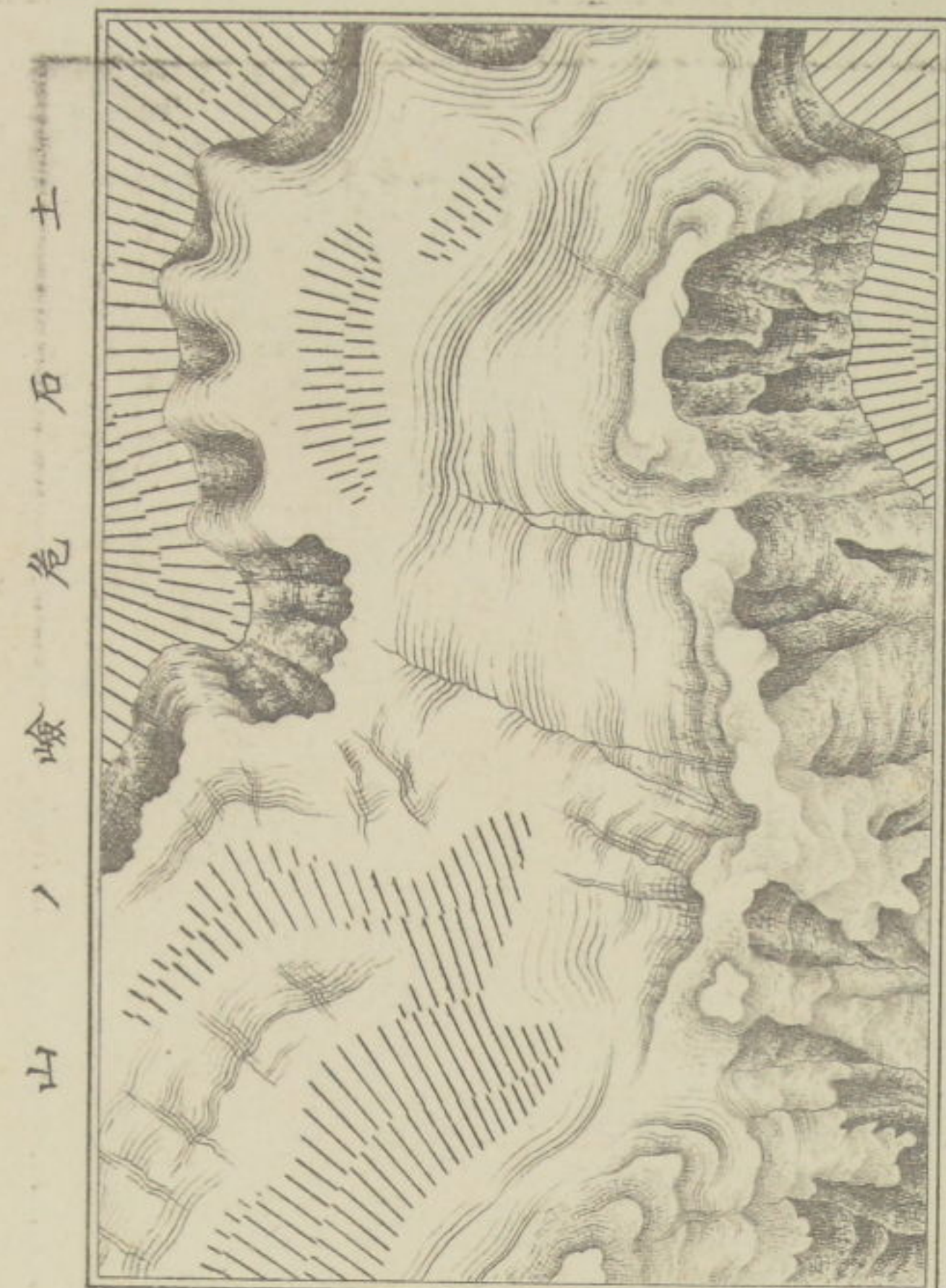





色摺銅版の原稿ペン描画  
着墨及着色對照式

澳國圖

號 井 四 号

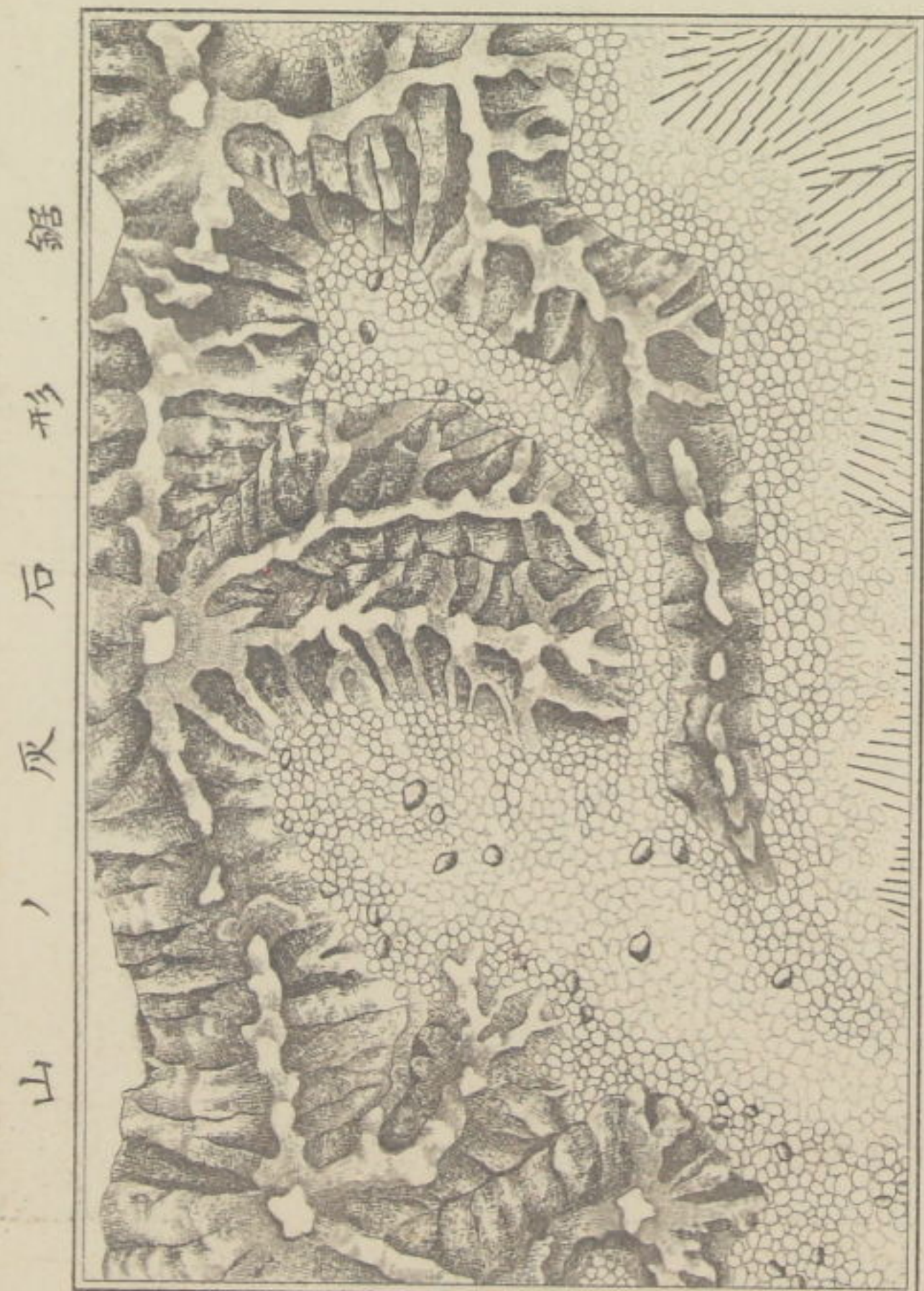


山ノ合錯灰石土

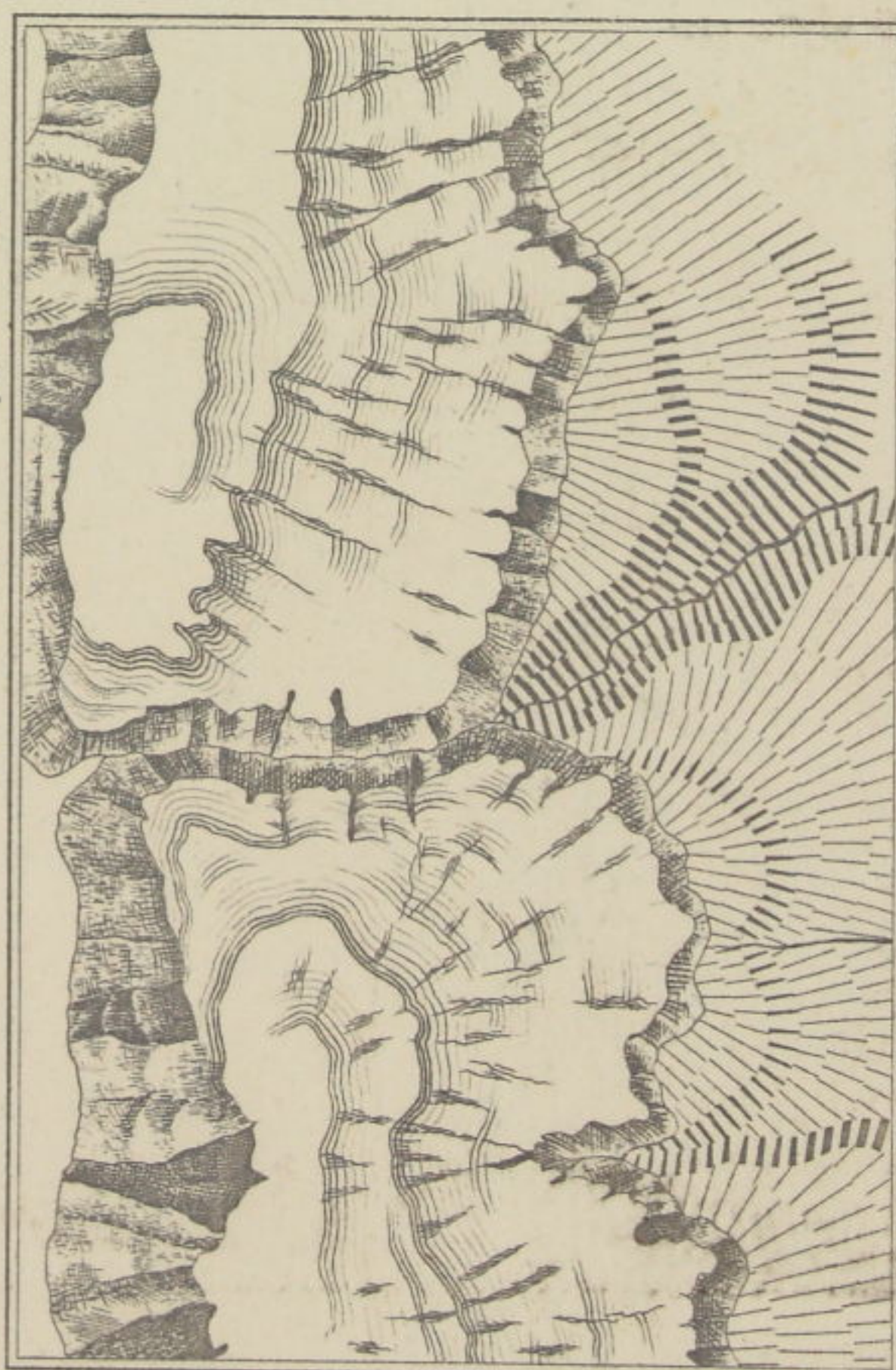


斜影金會文

號 井 五 号



山ノ白裂割

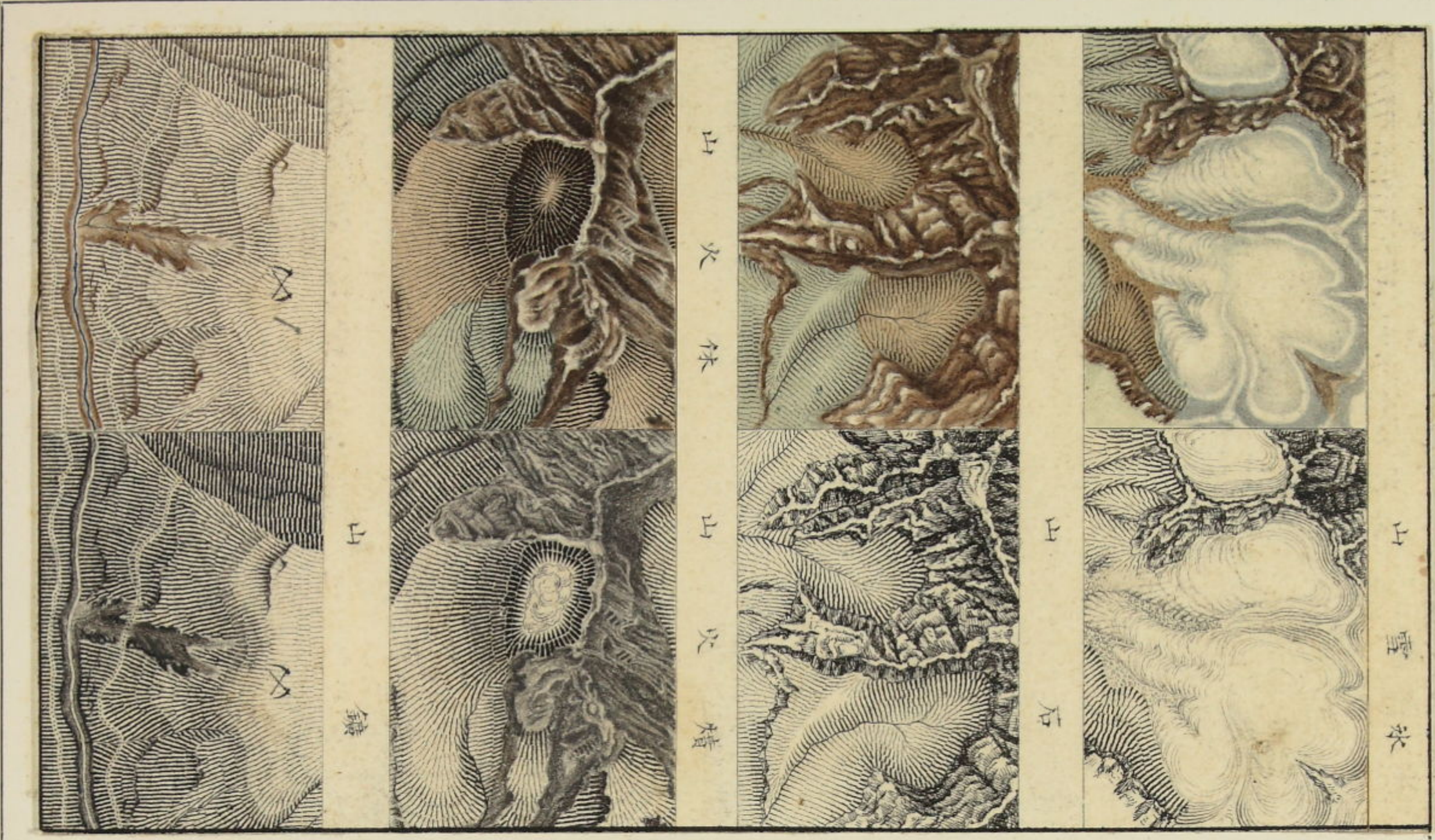


斜影金會文

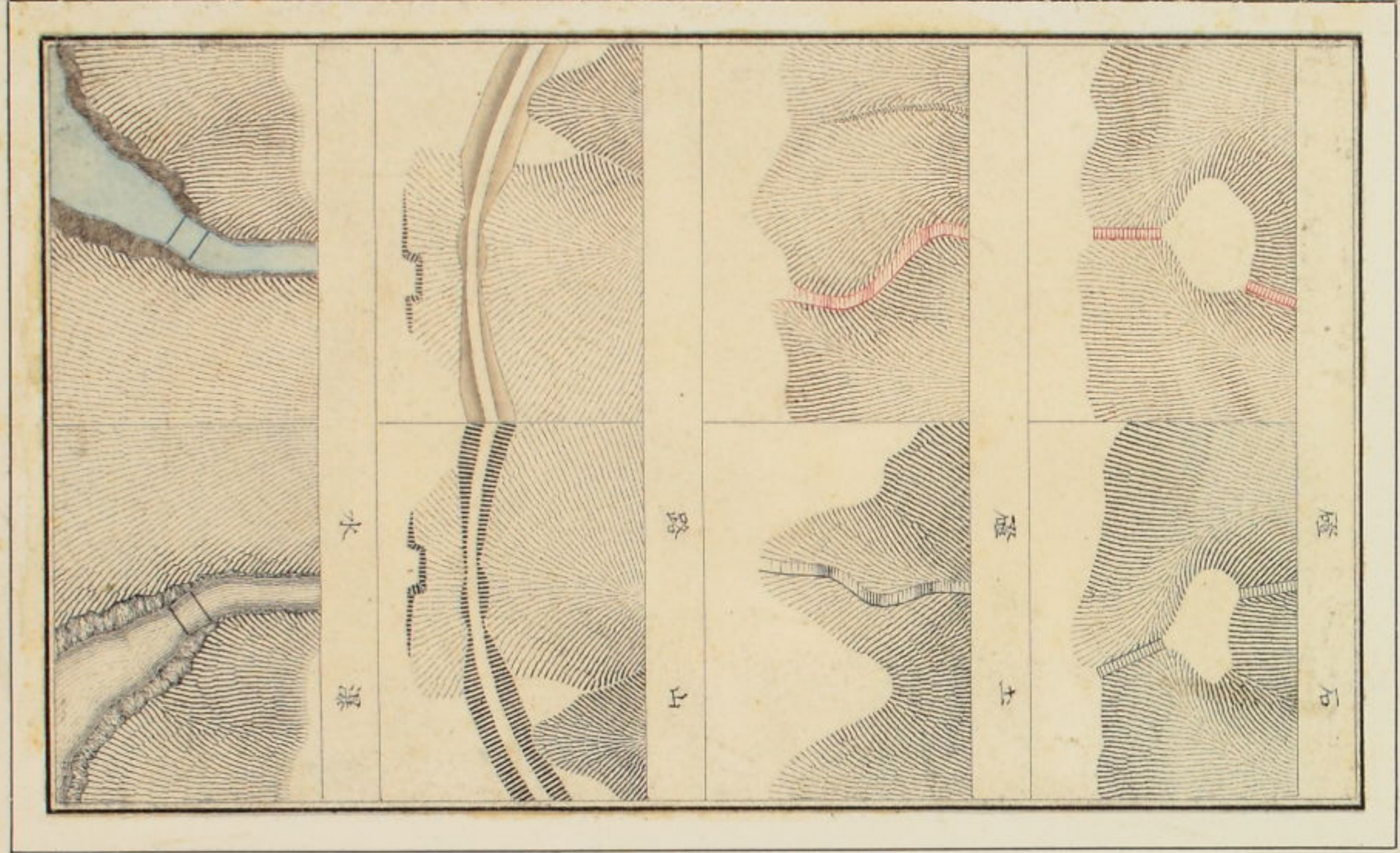
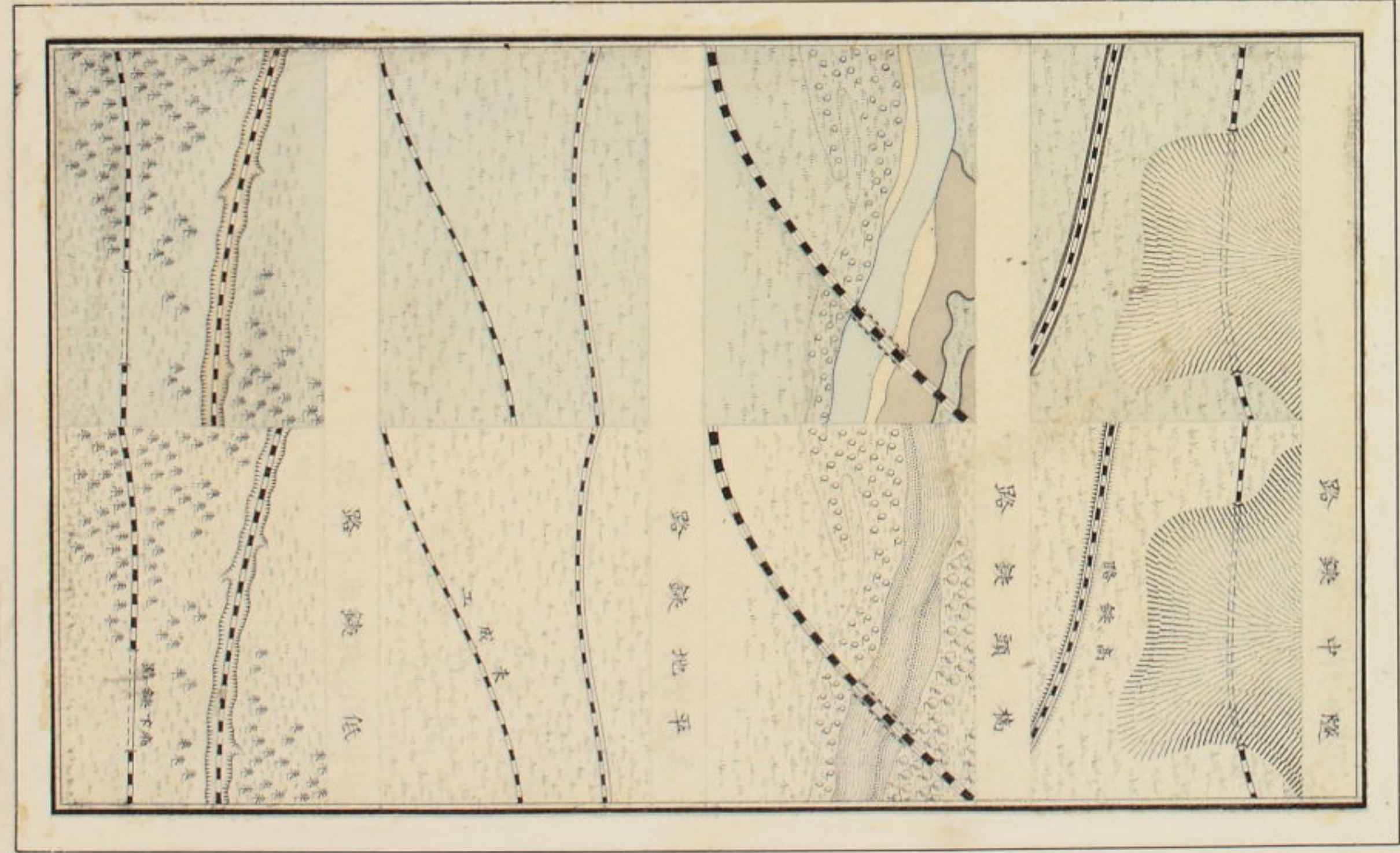


色摺銅版の原稿ペン描画  
 着墨及着色對照式

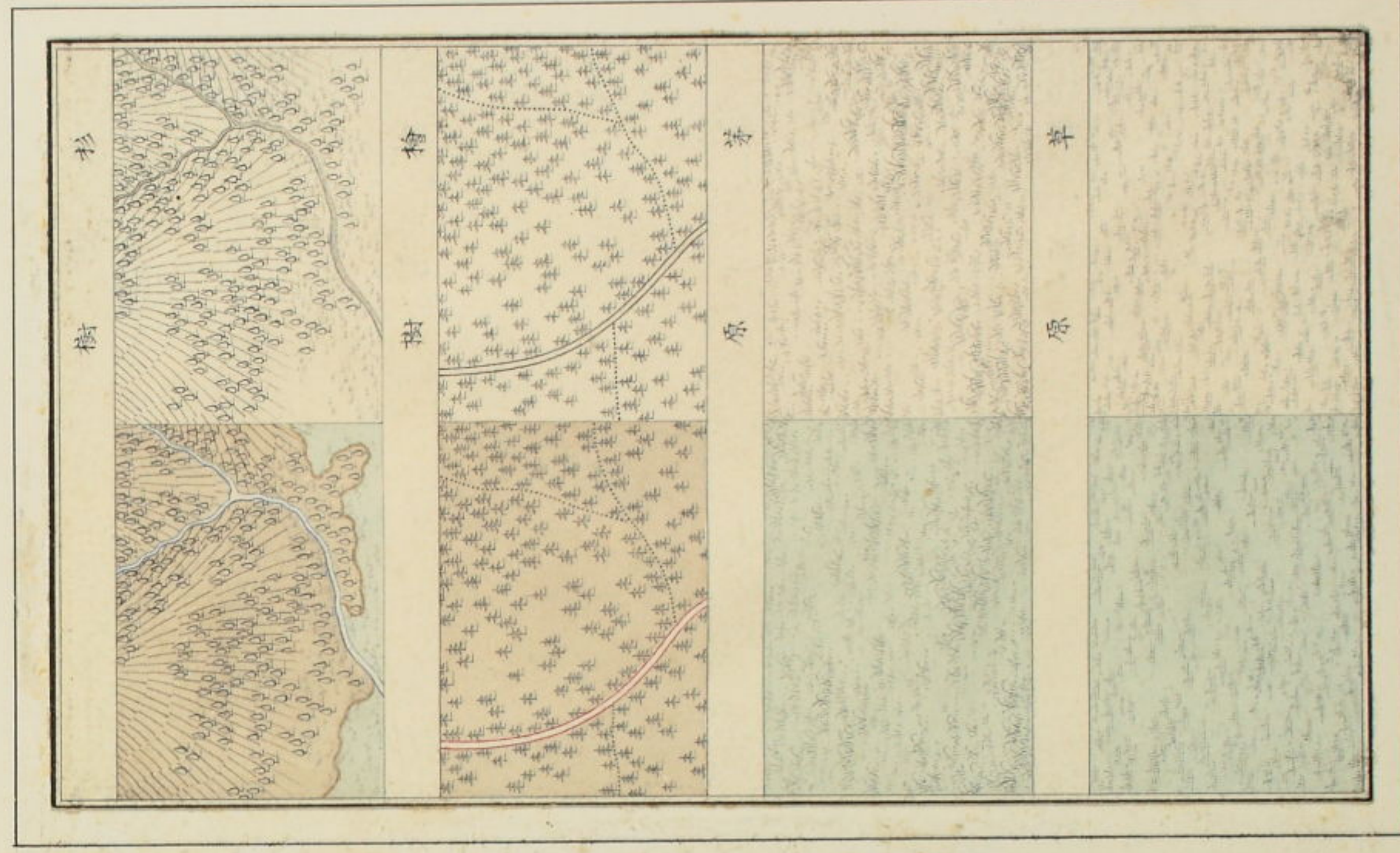
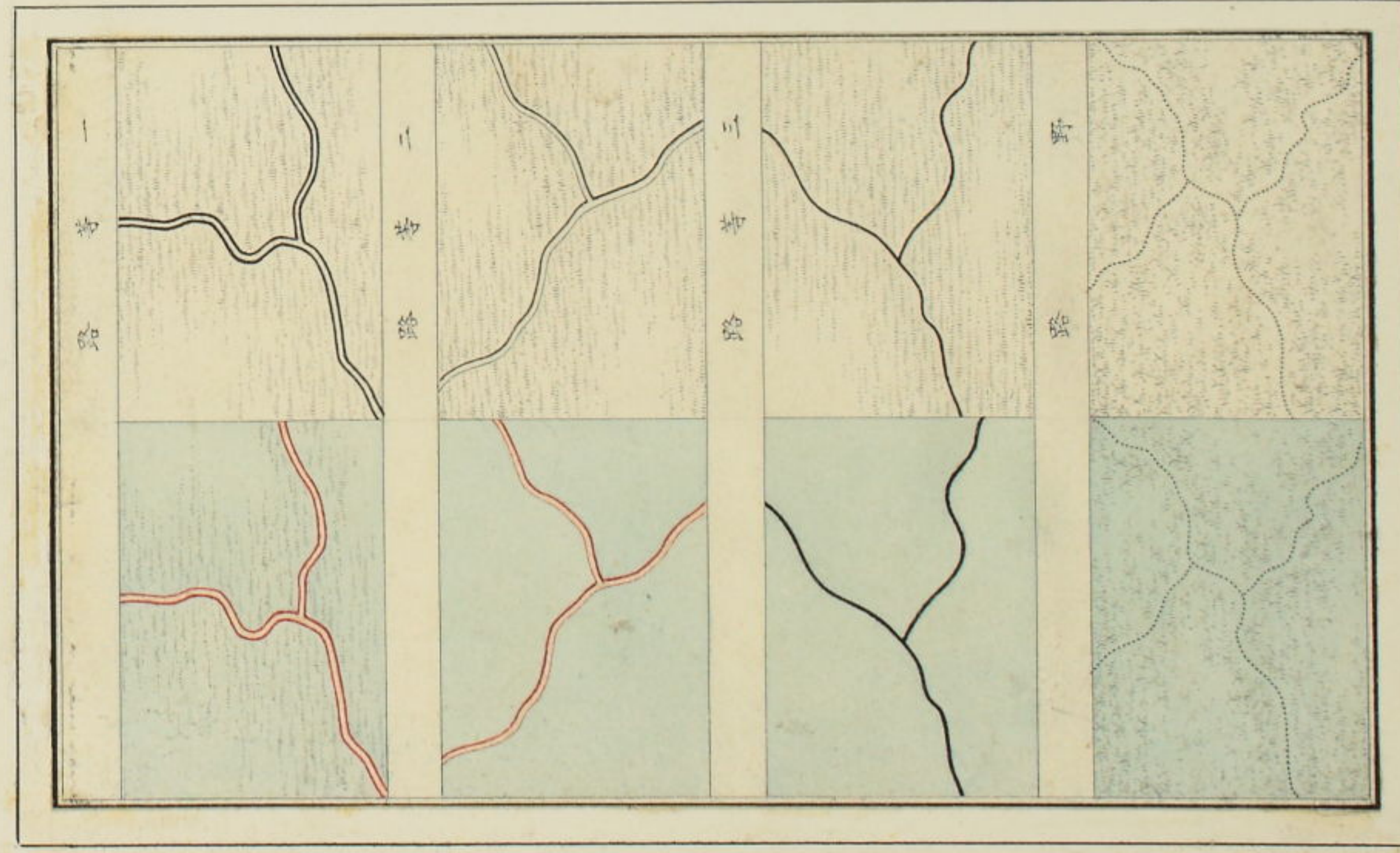
澳國圖  
 式據ル



明治十年岩橋教書澳國地圖式小依り内務省地理局小誌を設計し地形地理式



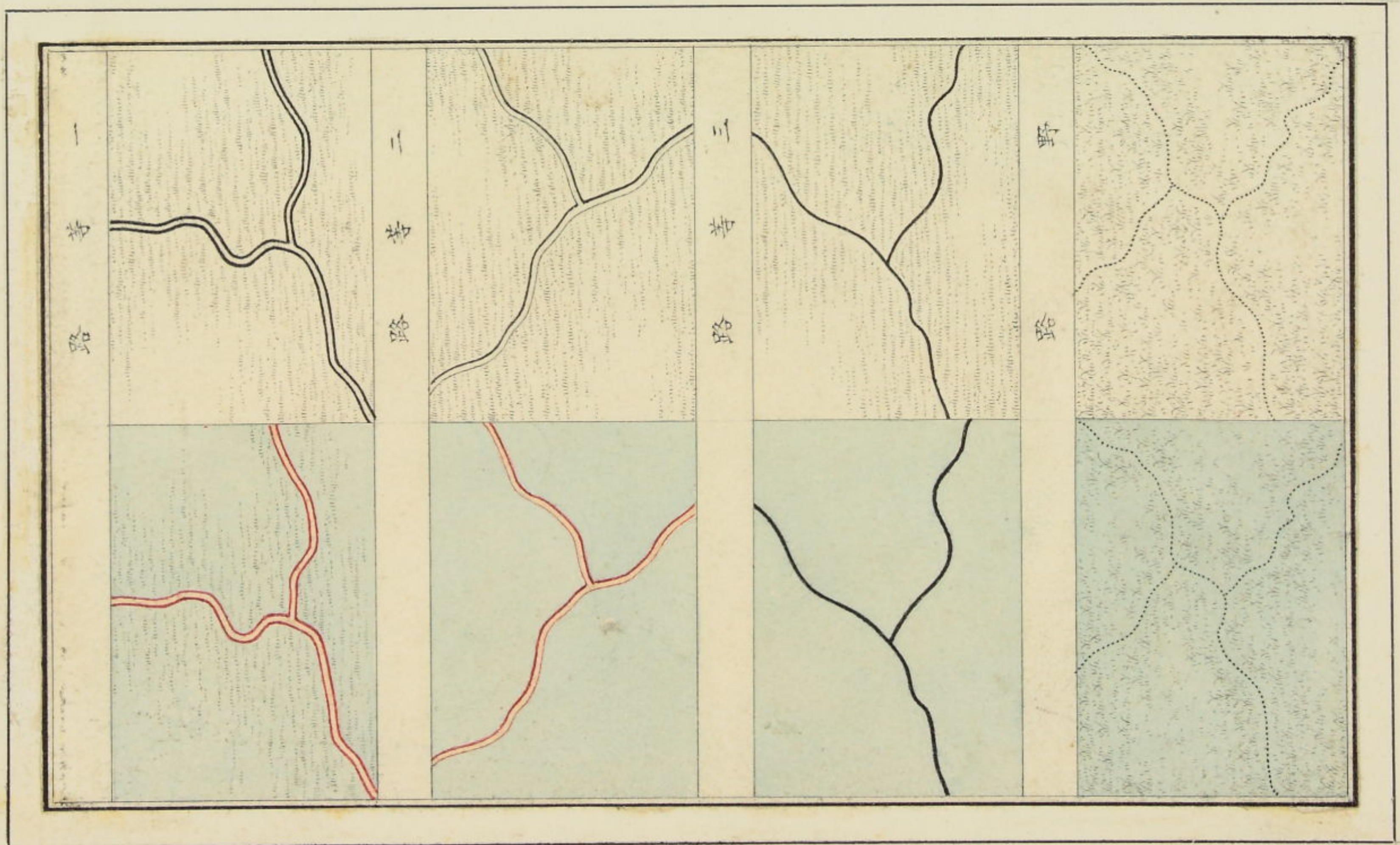
ハノ描画



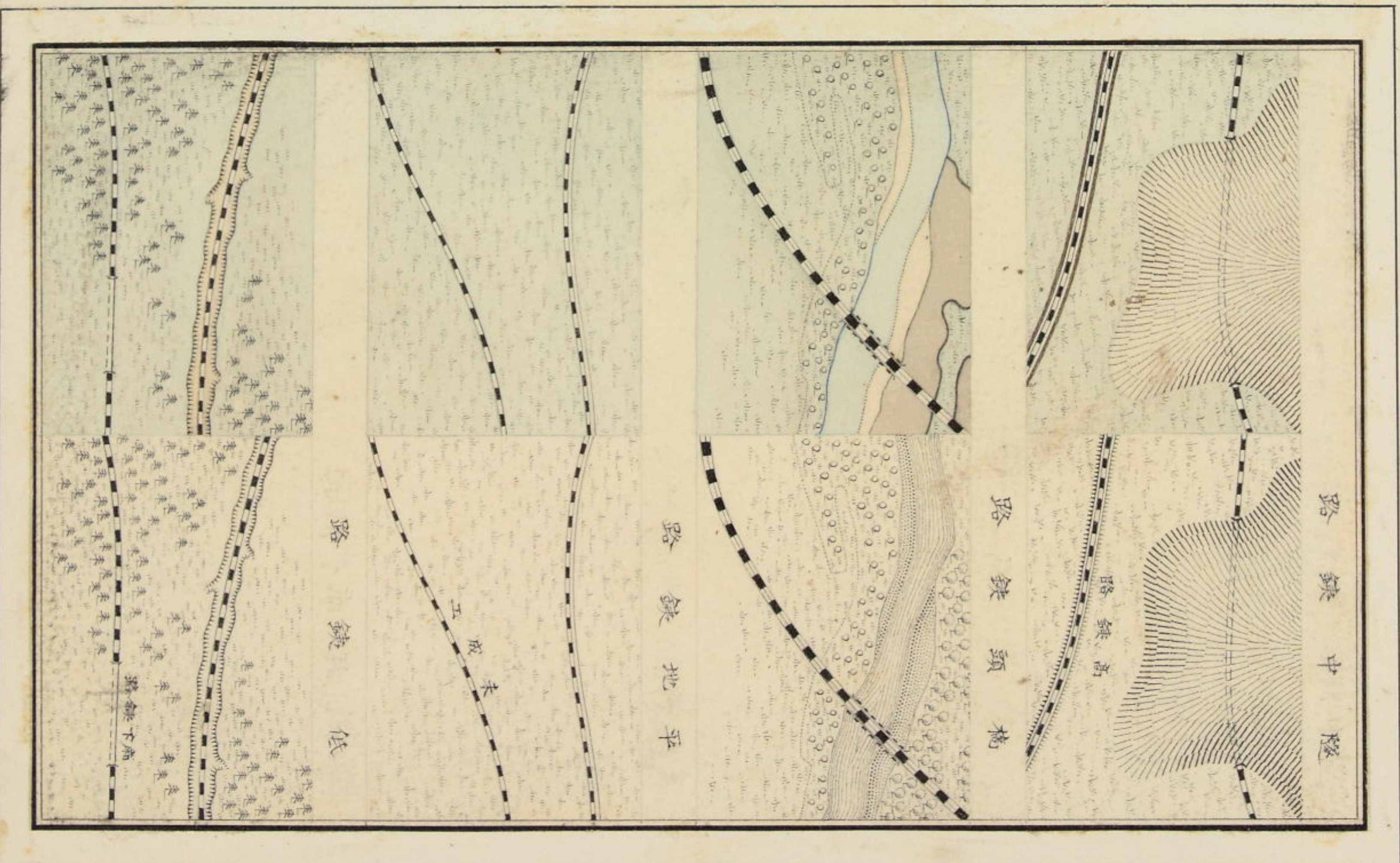
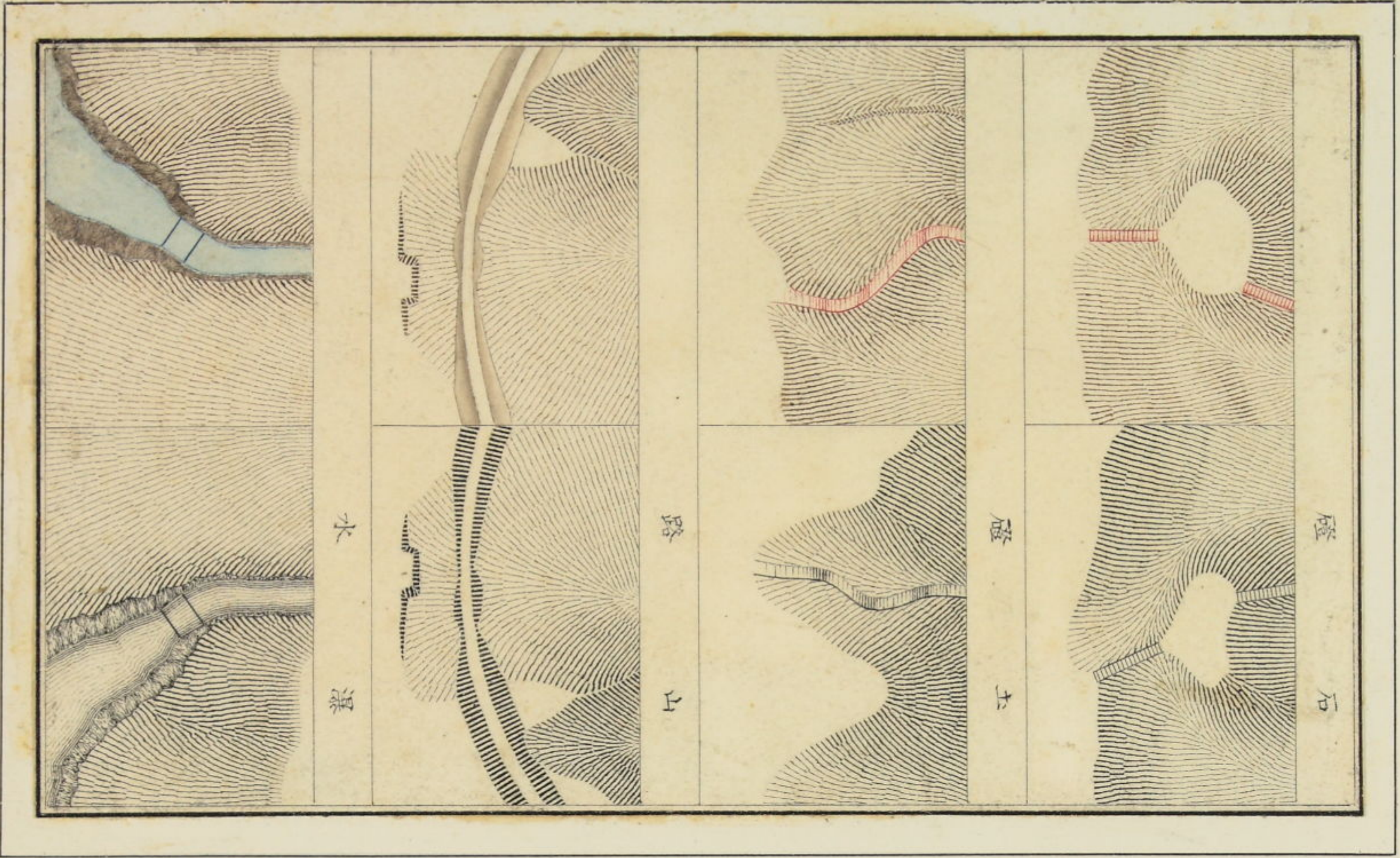
ハノ描画

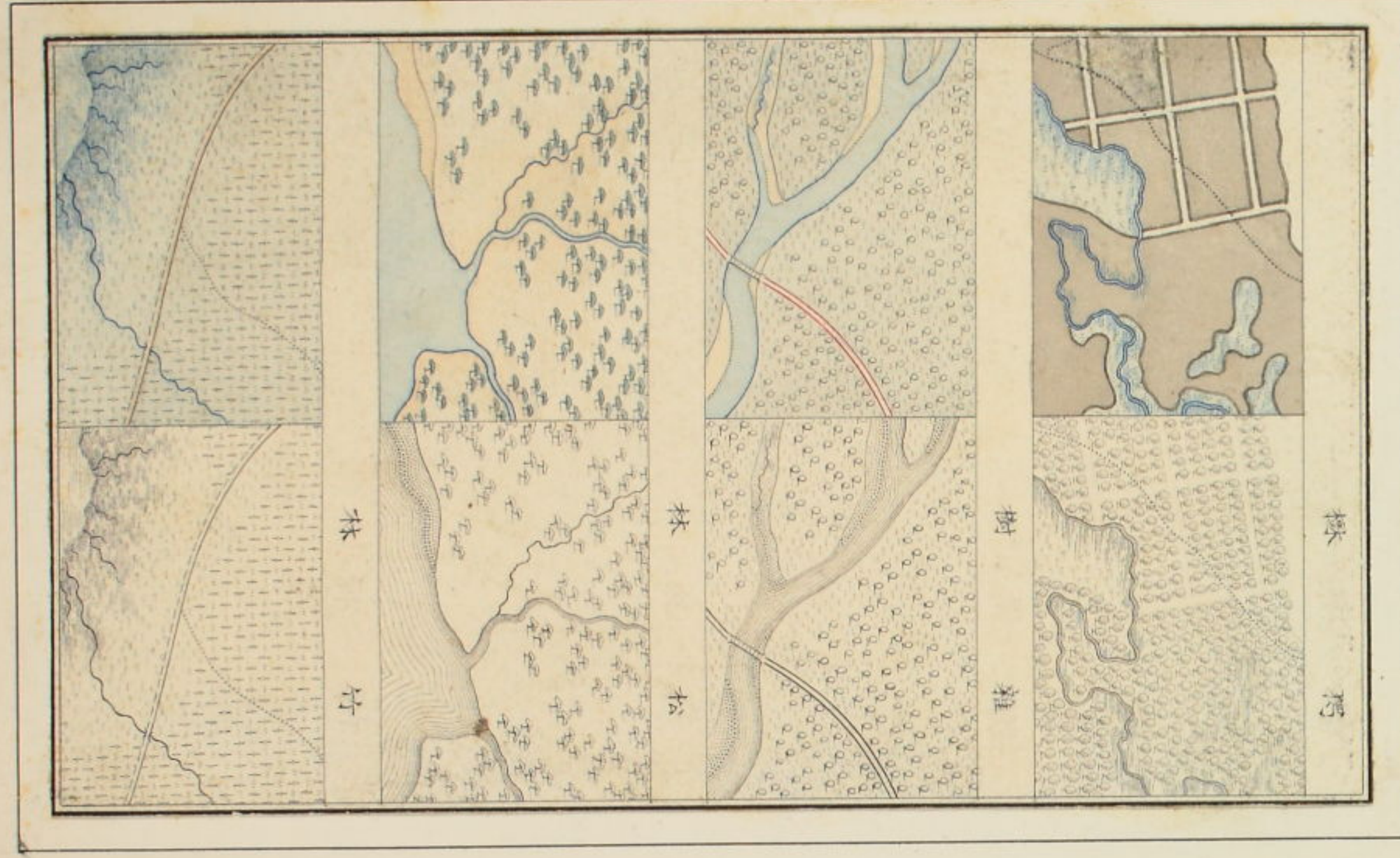
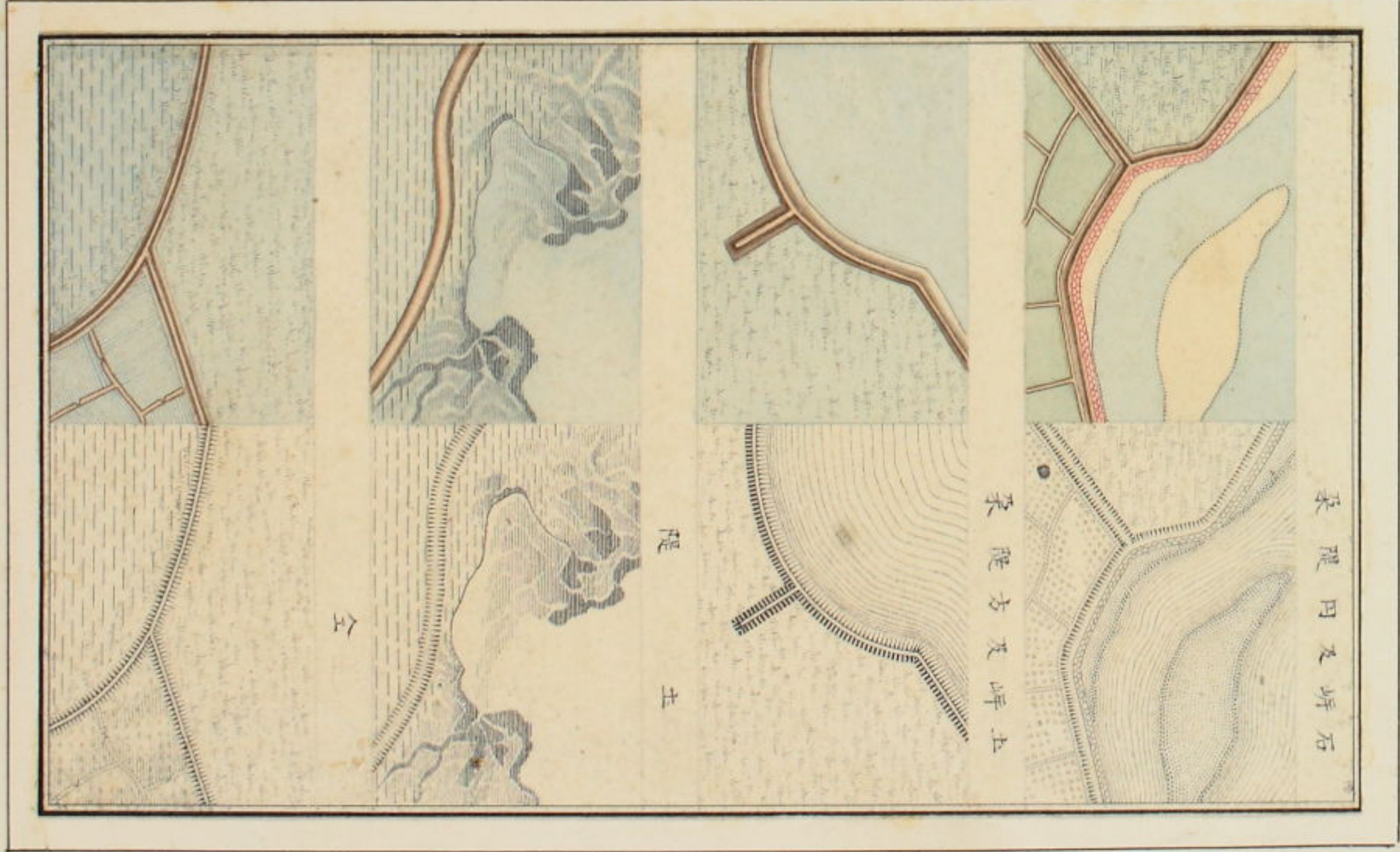


ペン描画

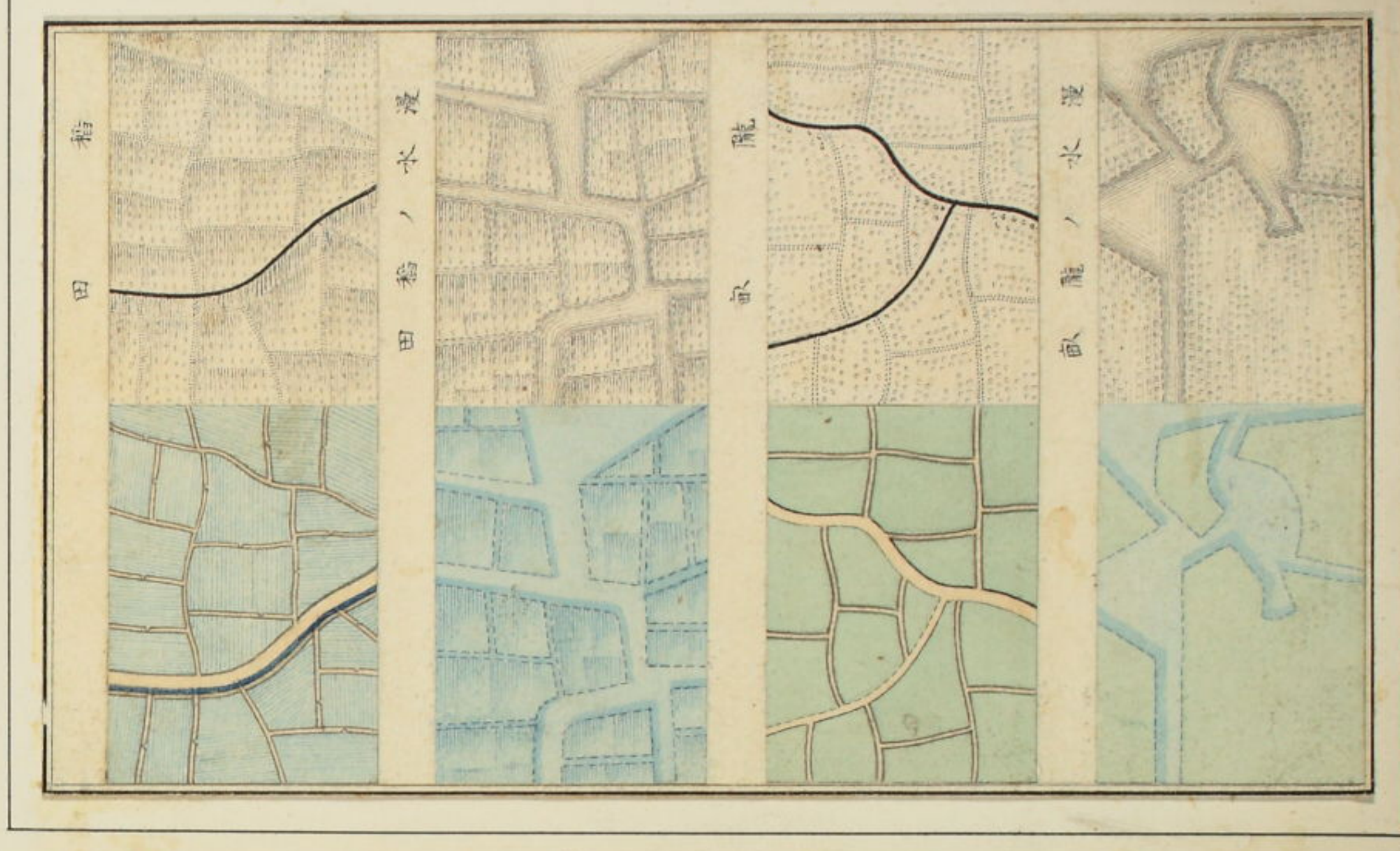
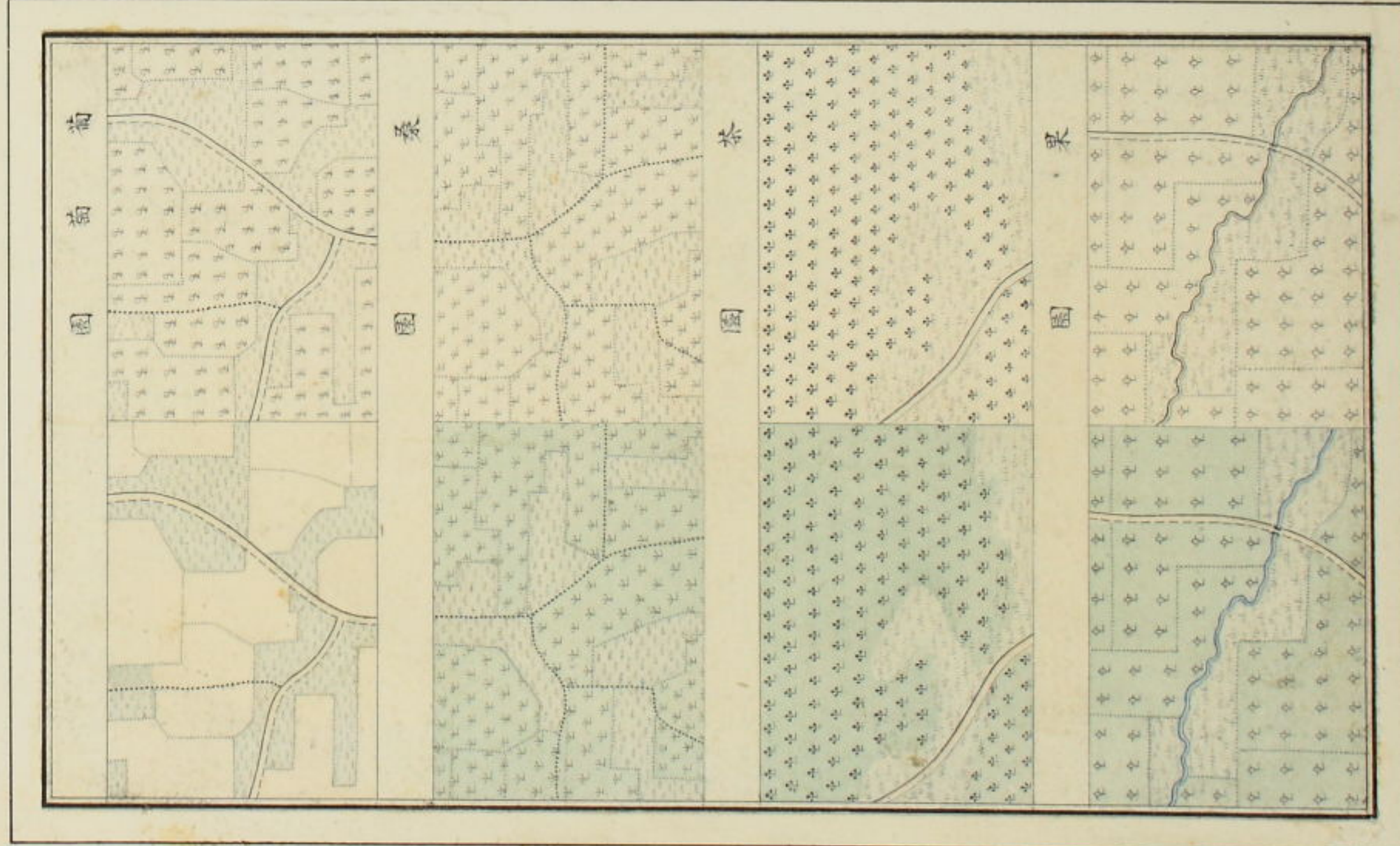


八二 描画





八ノ描画

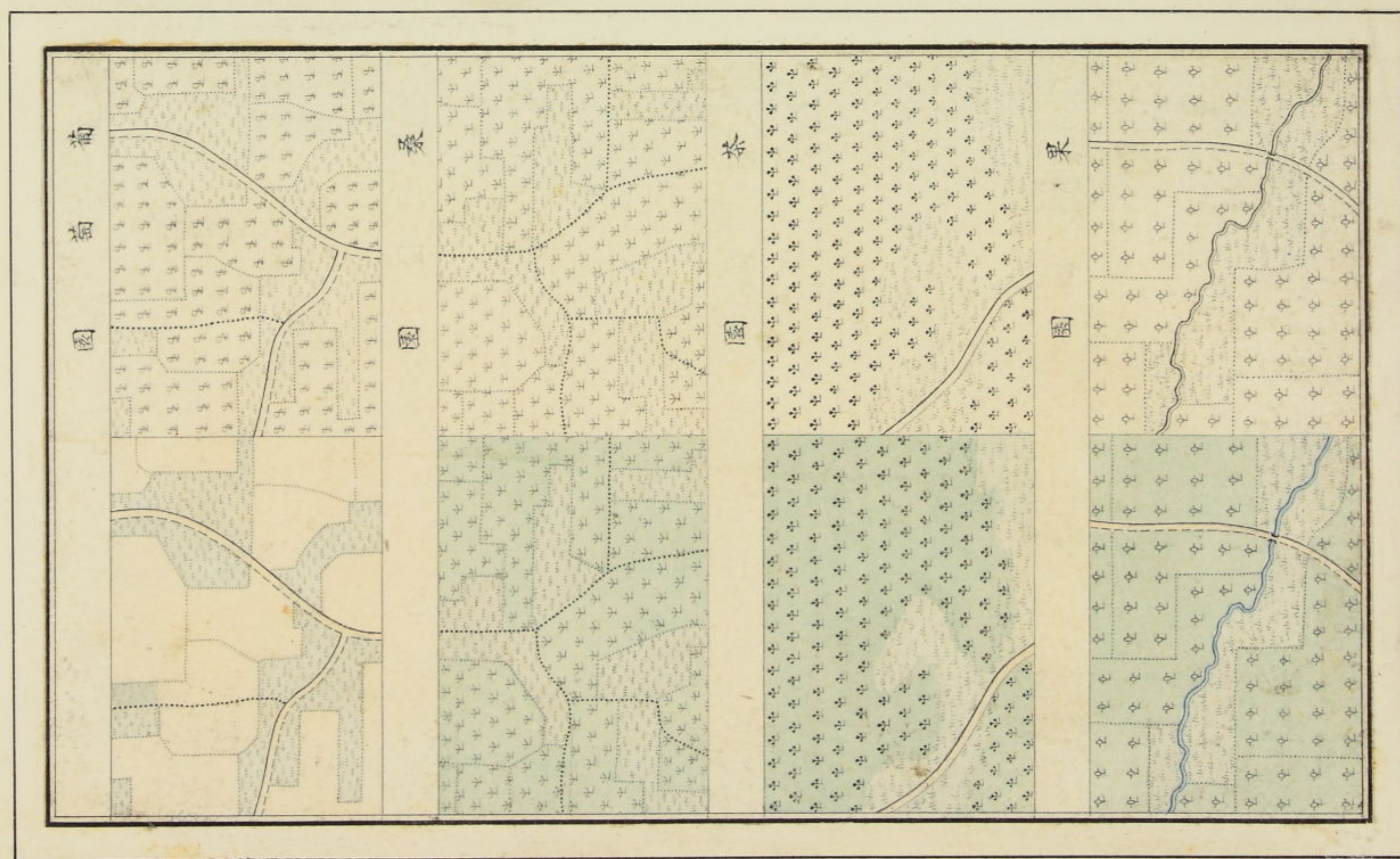
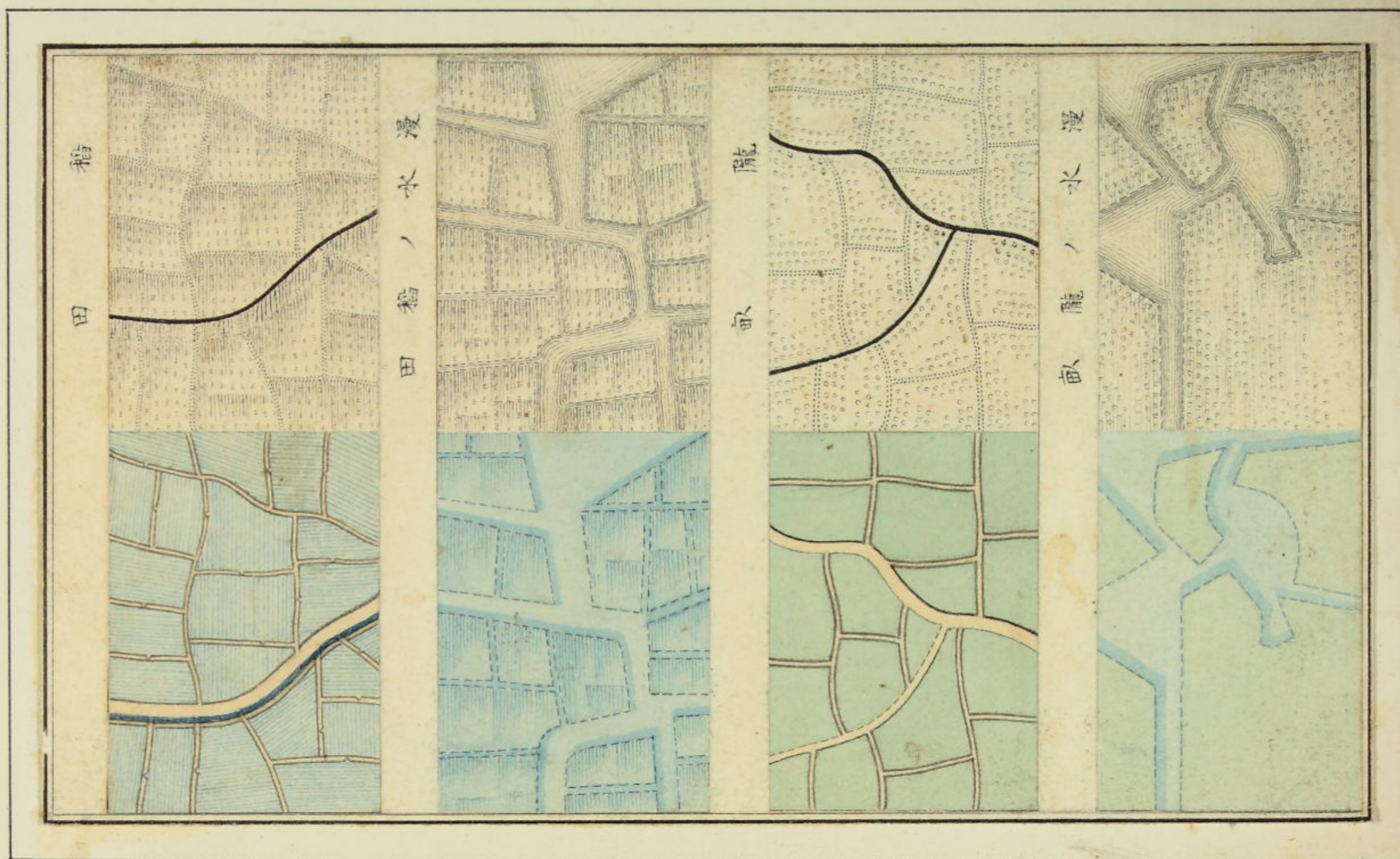


八ノ描画

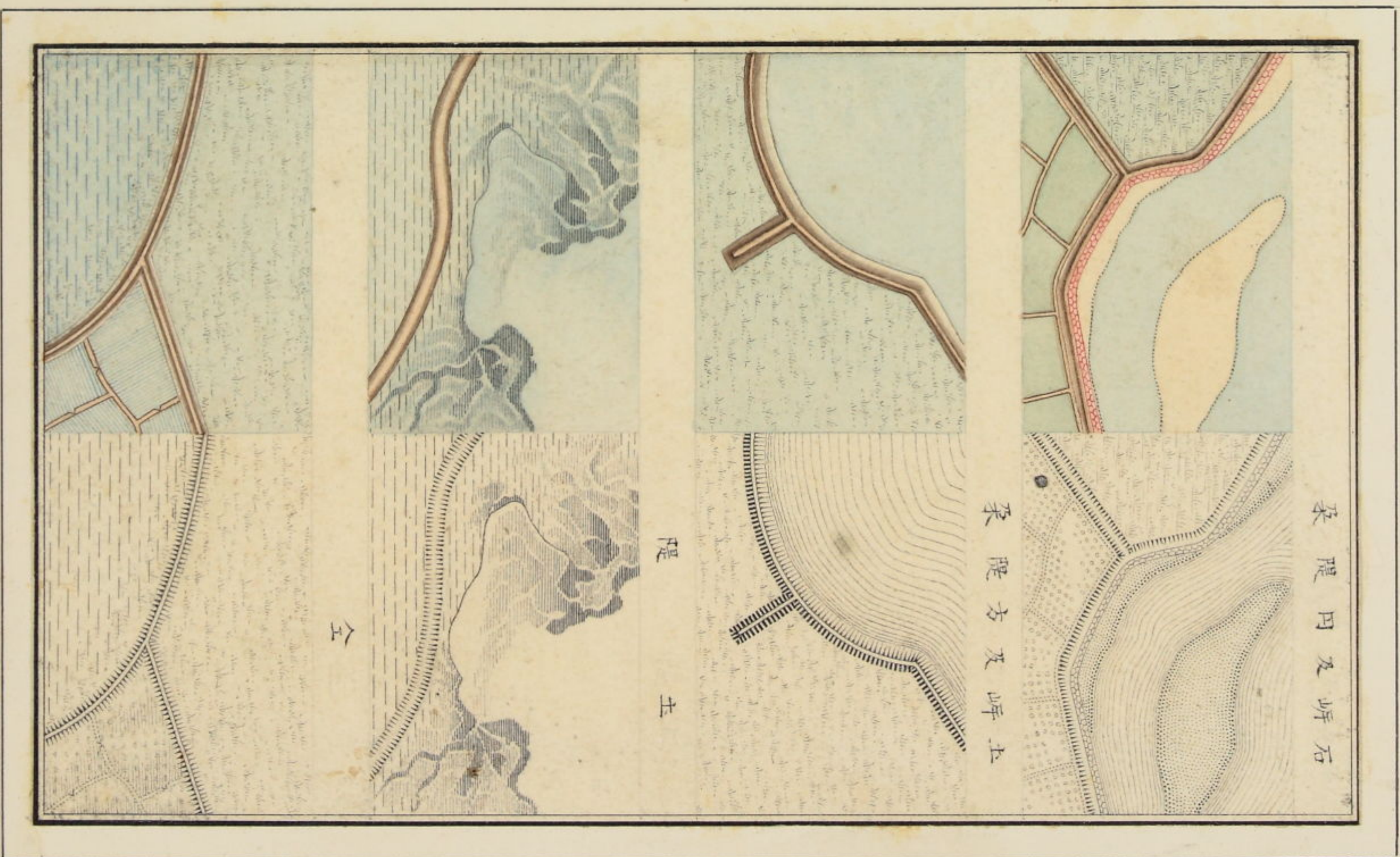
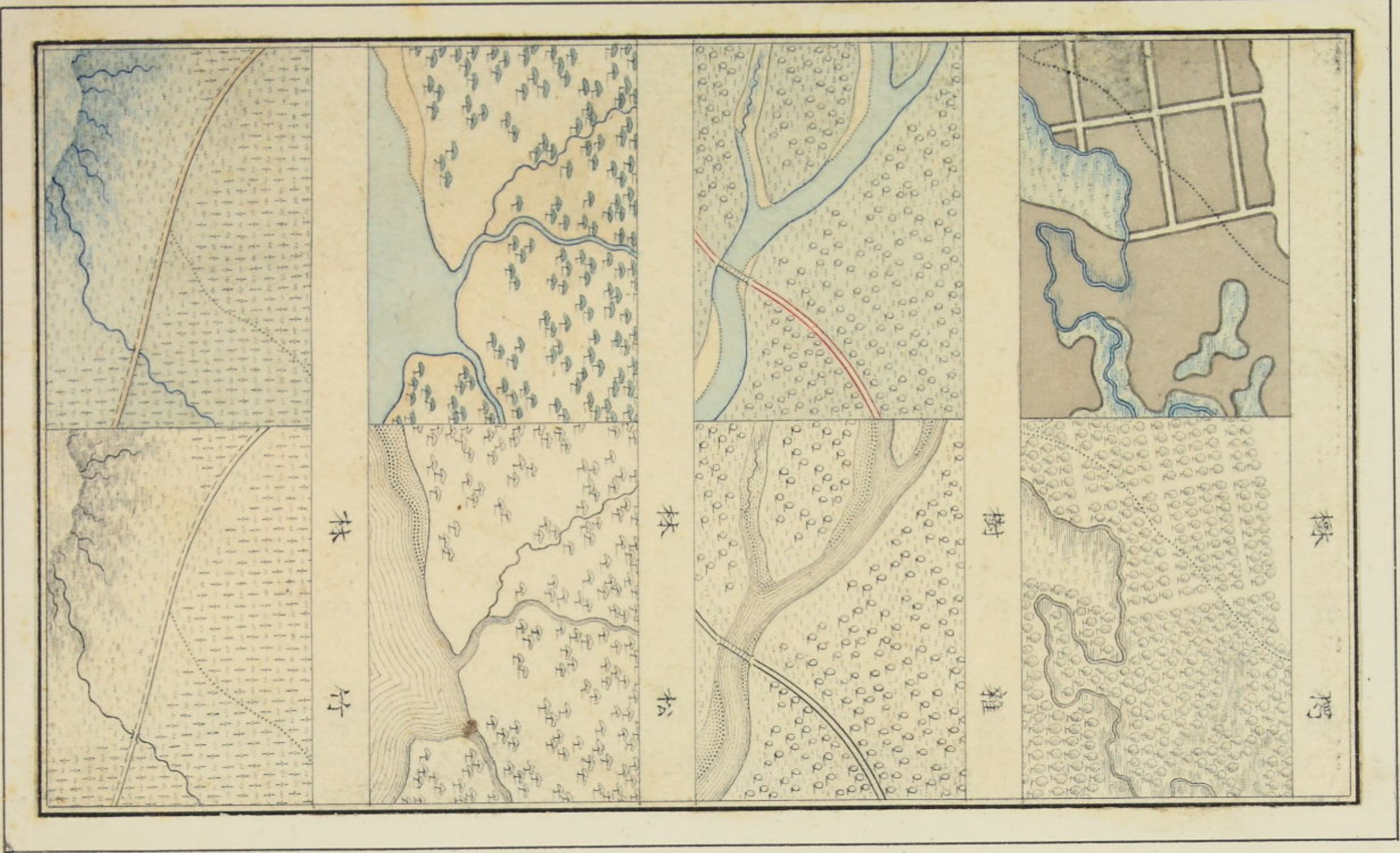


八ノ描重

八ノ描重

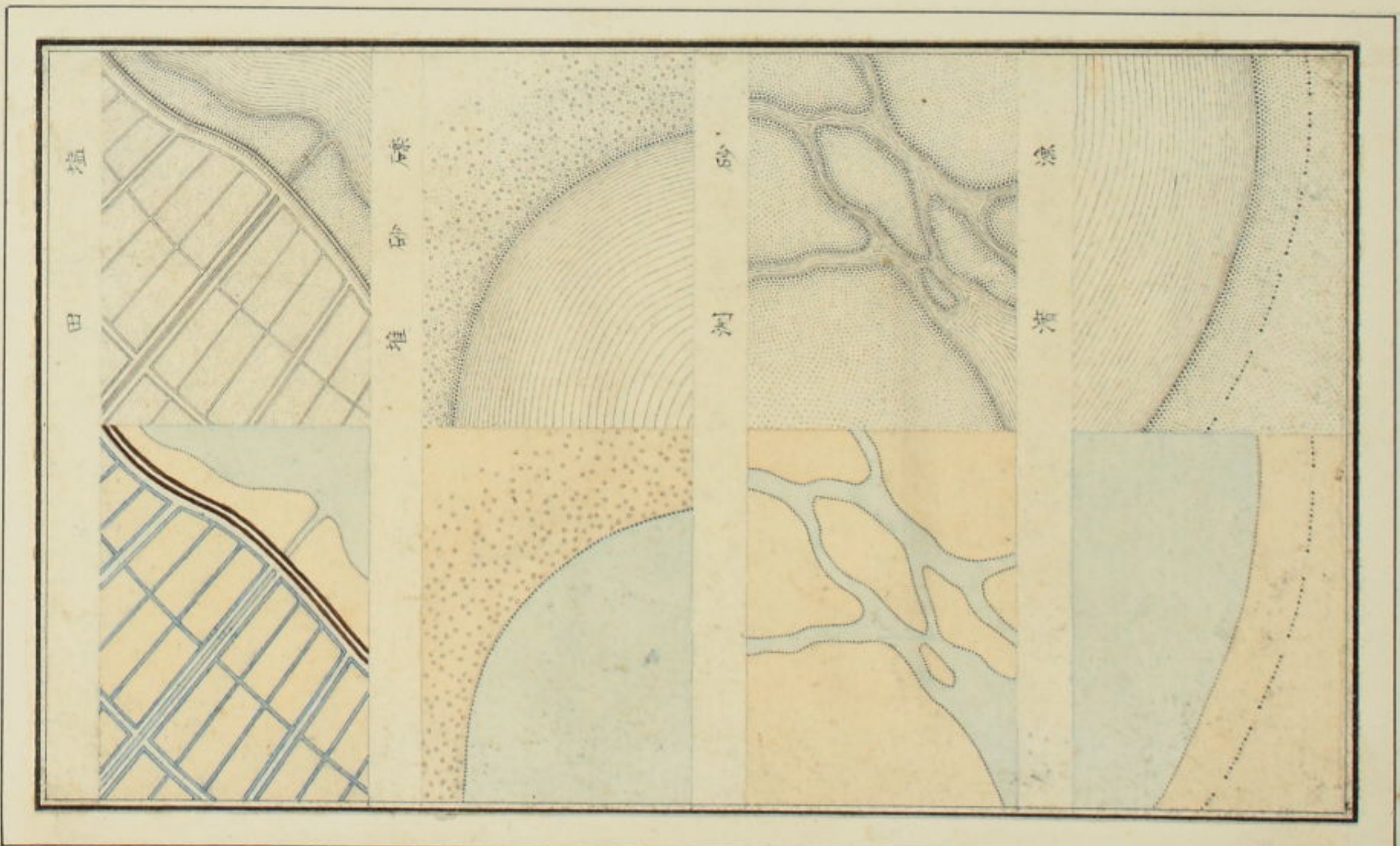
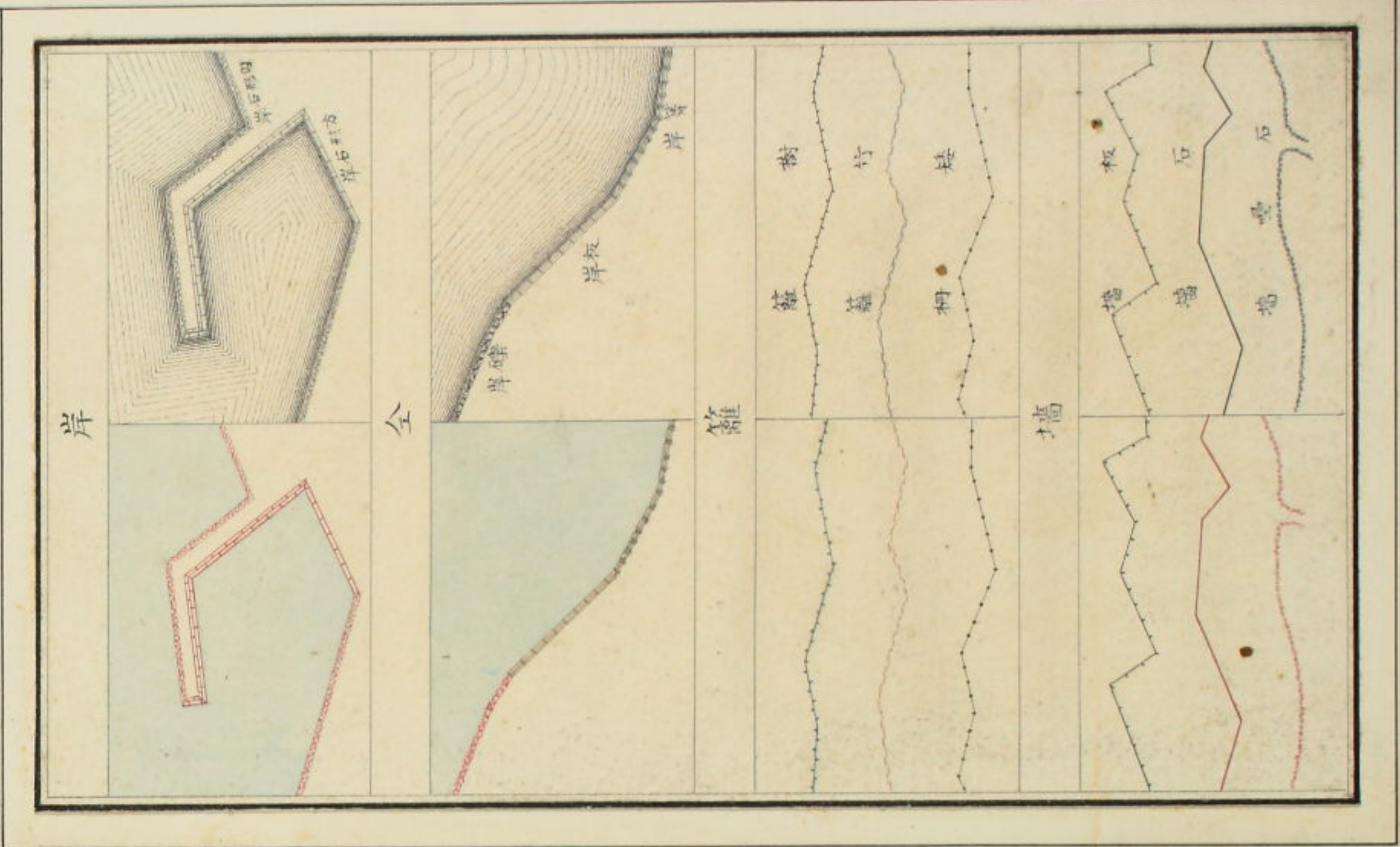


八ノ描画

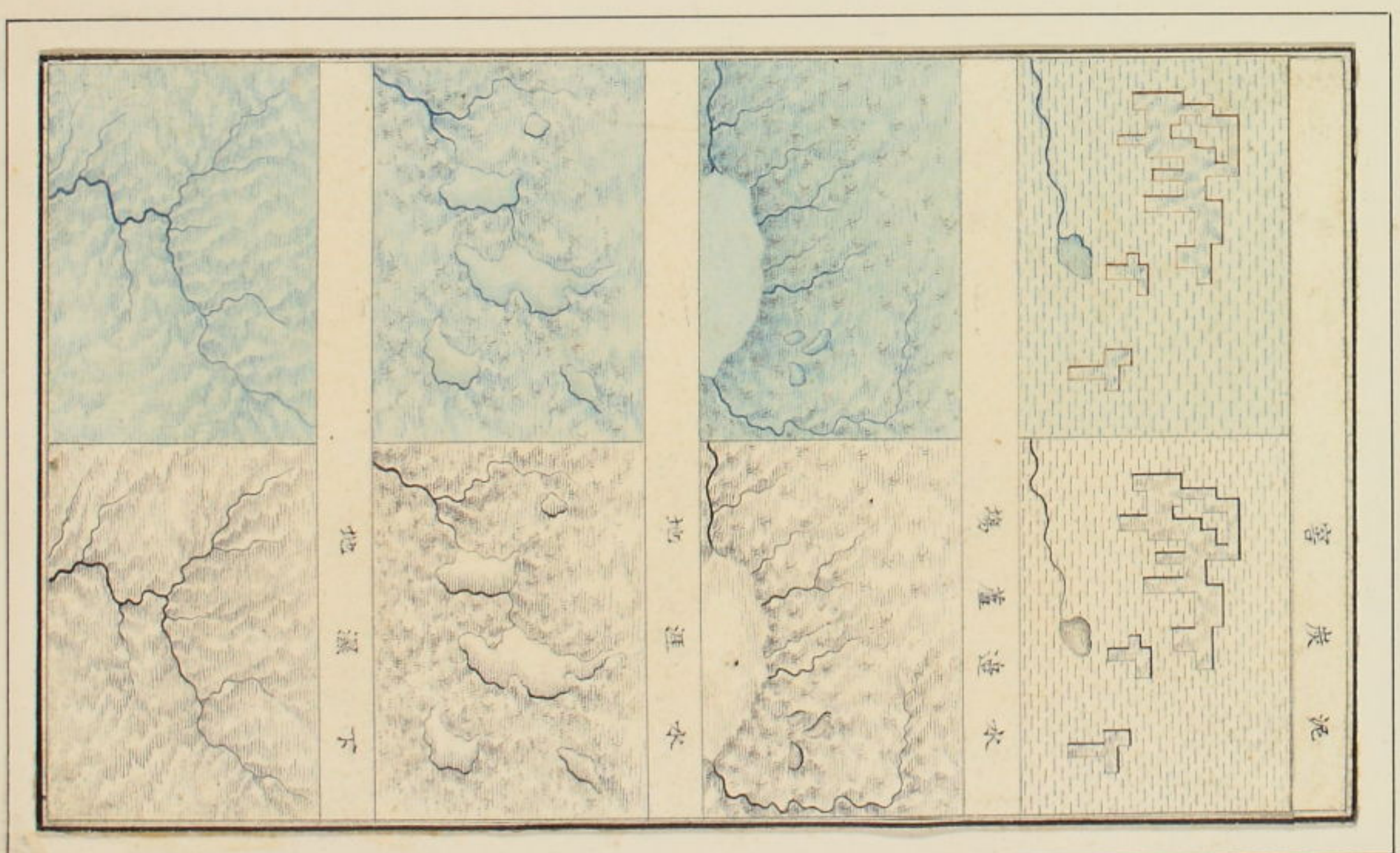
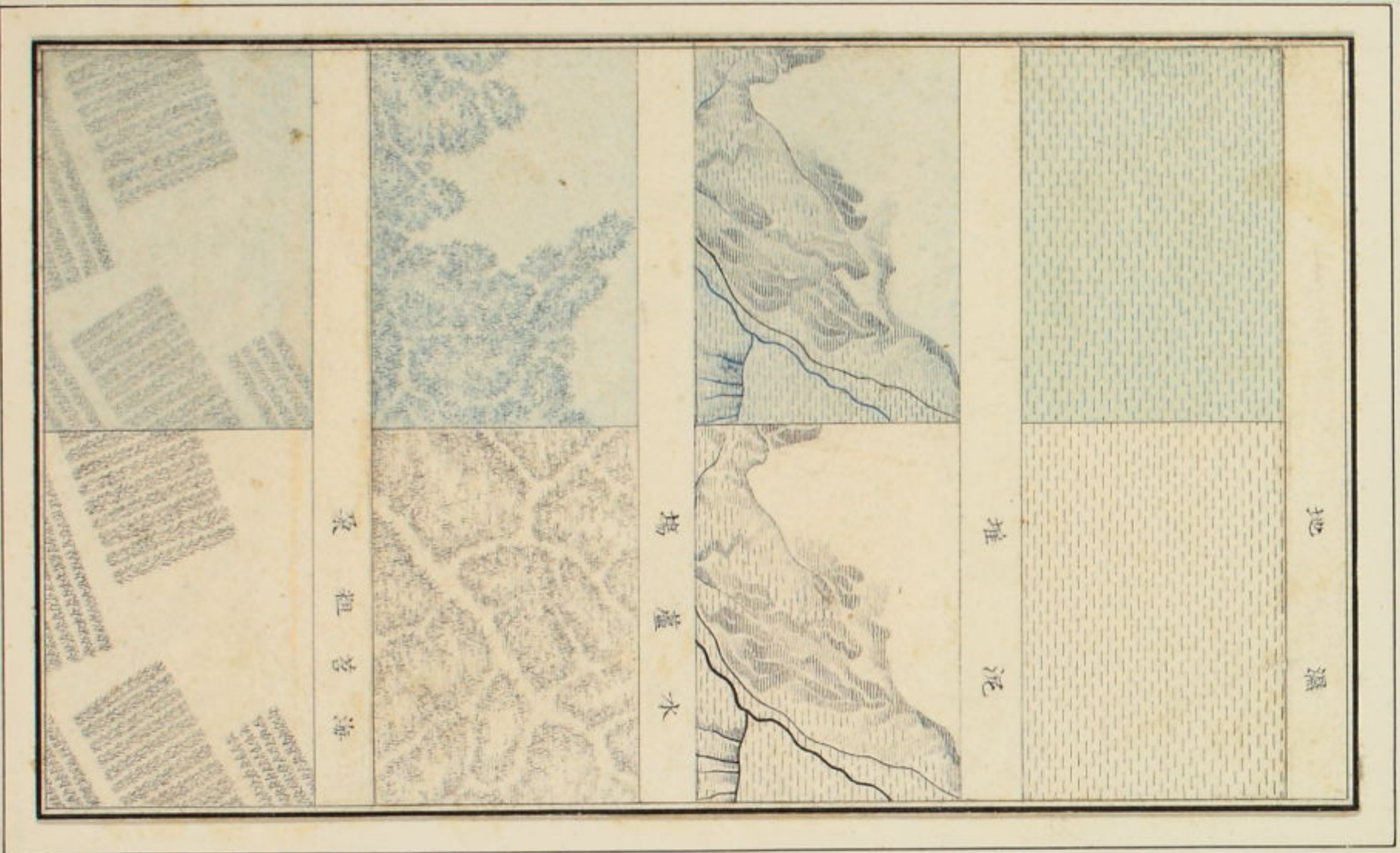




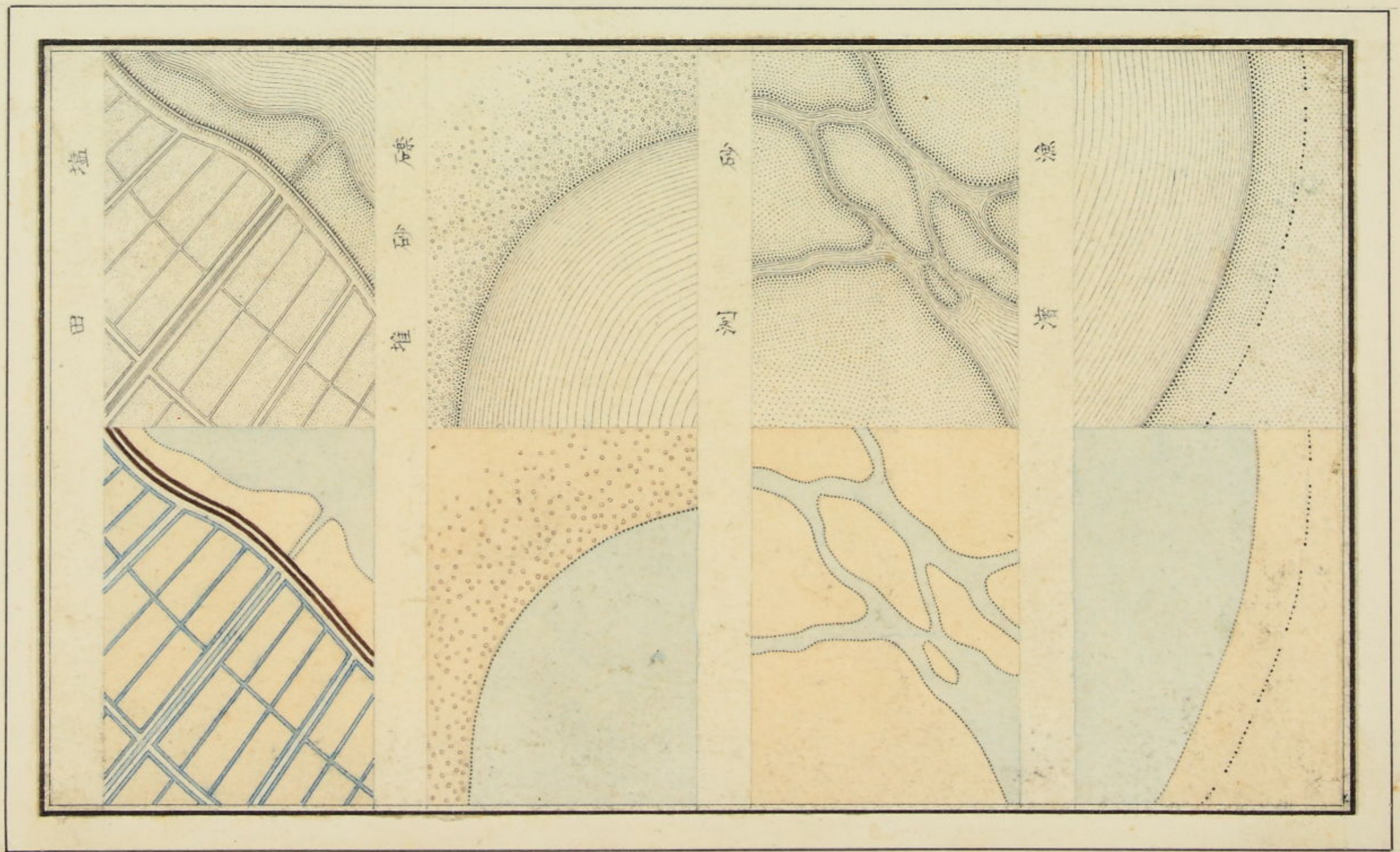
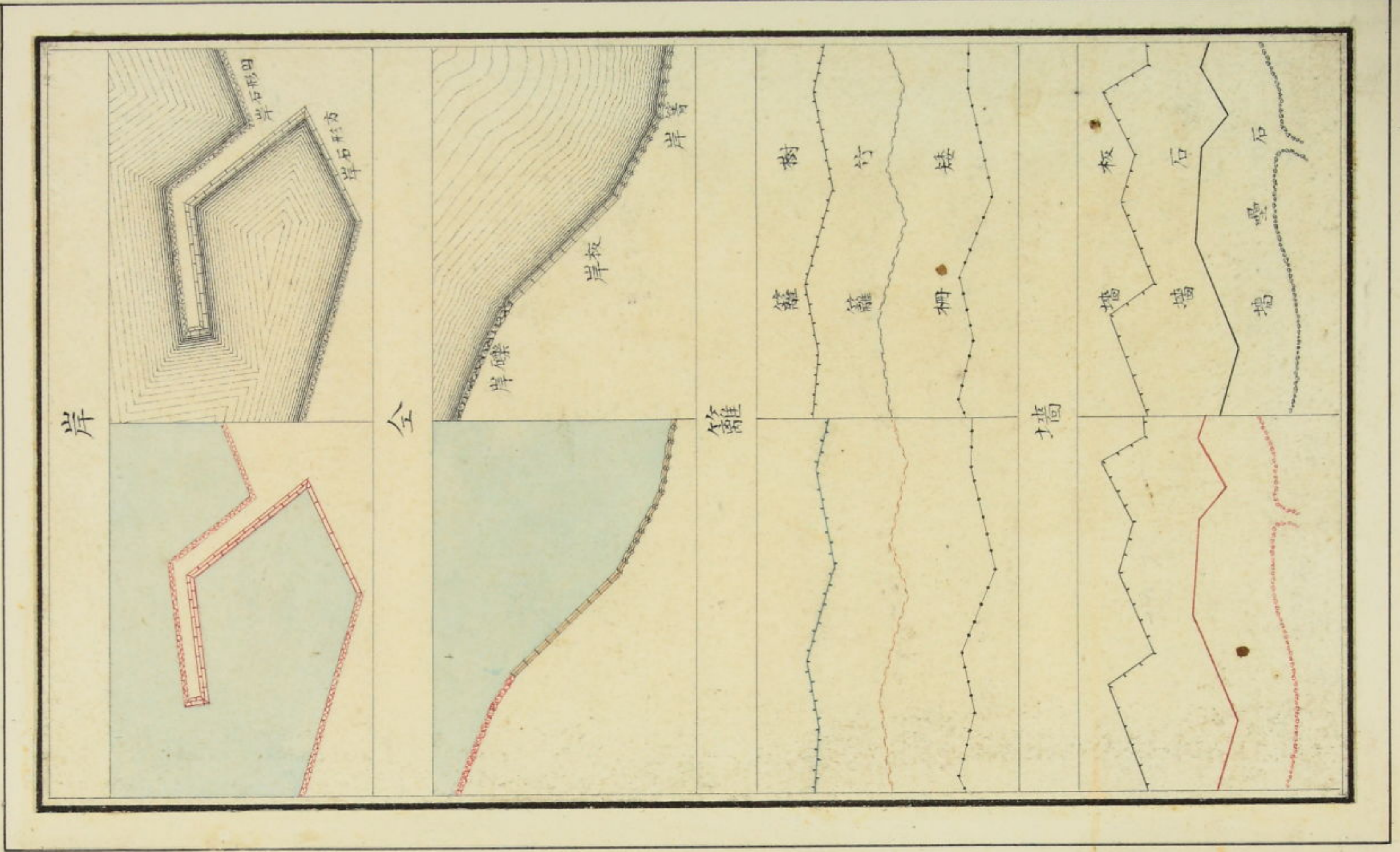
ペン描画



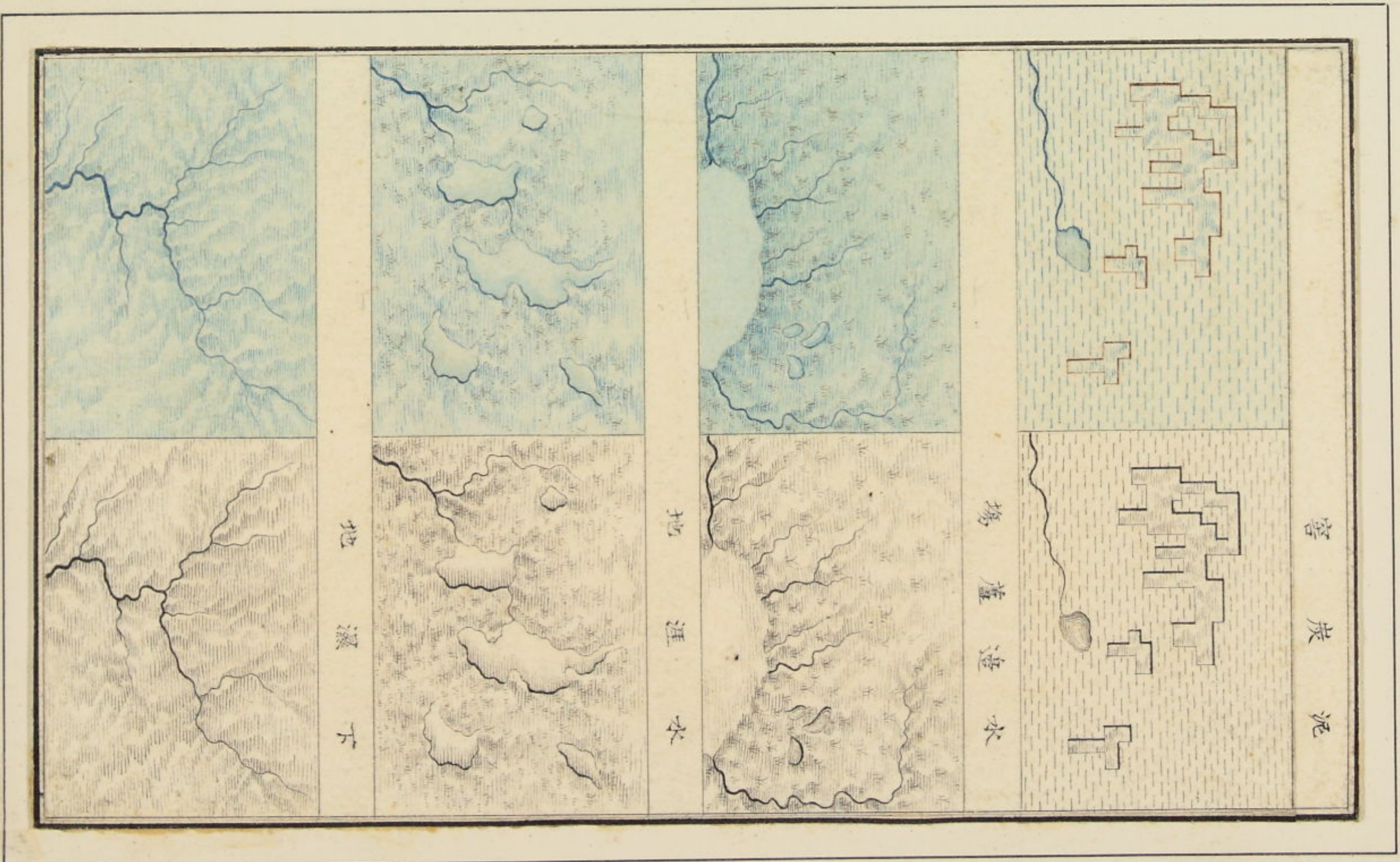
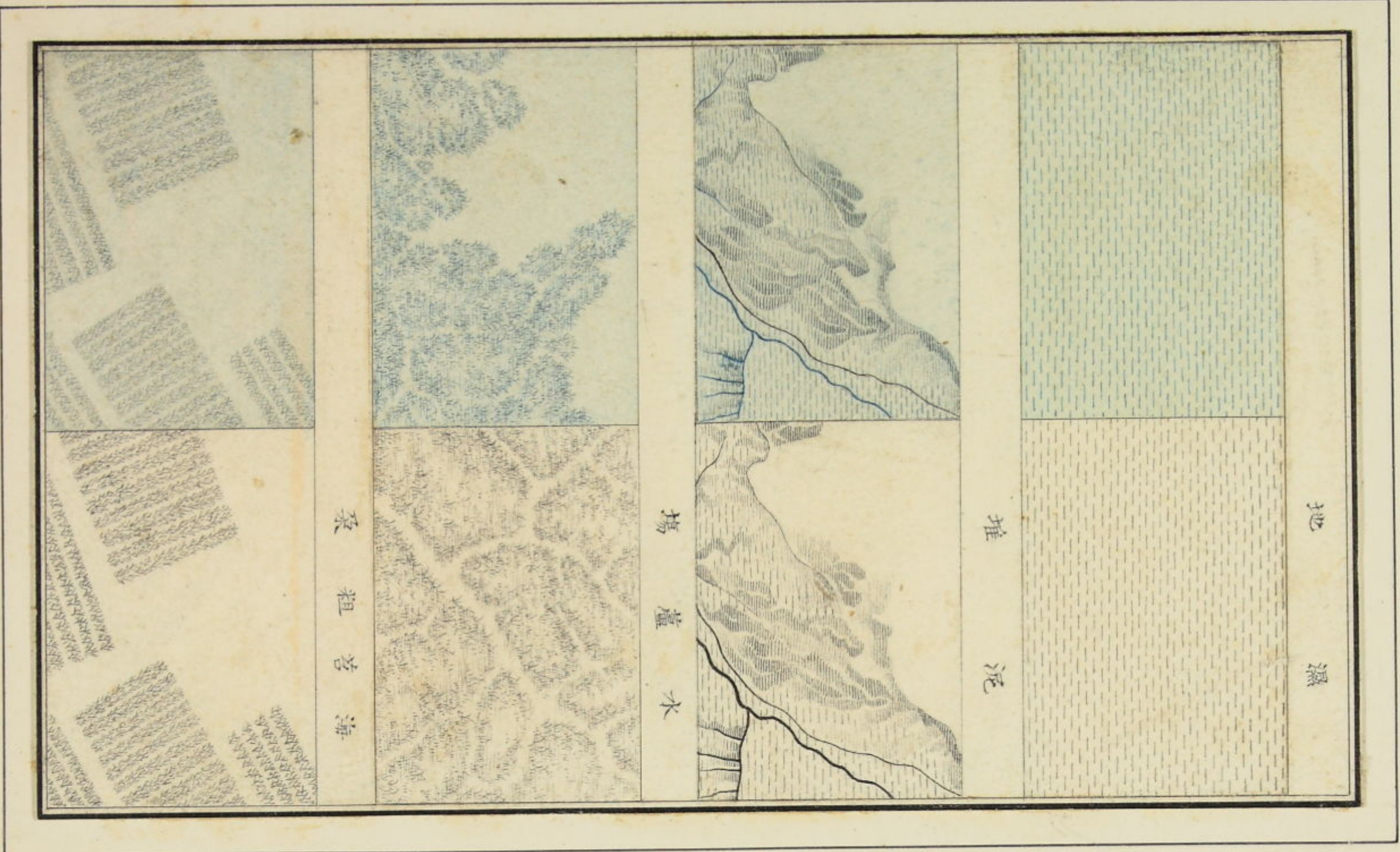
ペン描画

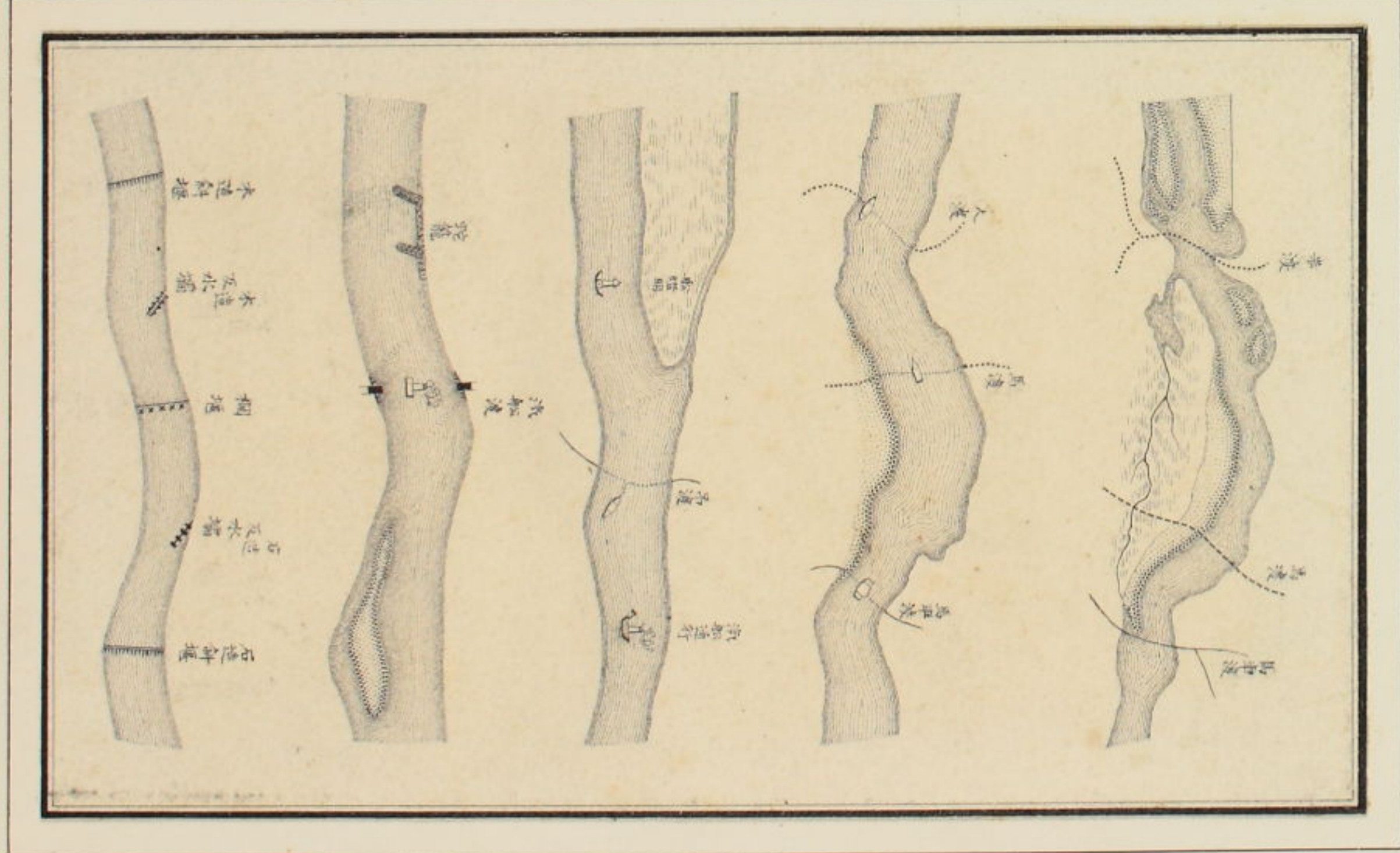


3 9 60 1 2 3 4 5 6 7 8 9 70 1 2 3 4 5 6 7 8 9 80 1 2 3 4 5 6 7 8 9 80 1 2 3 4 5 6 7 8 9 80 1 2 3 4 5 6 7 8 9

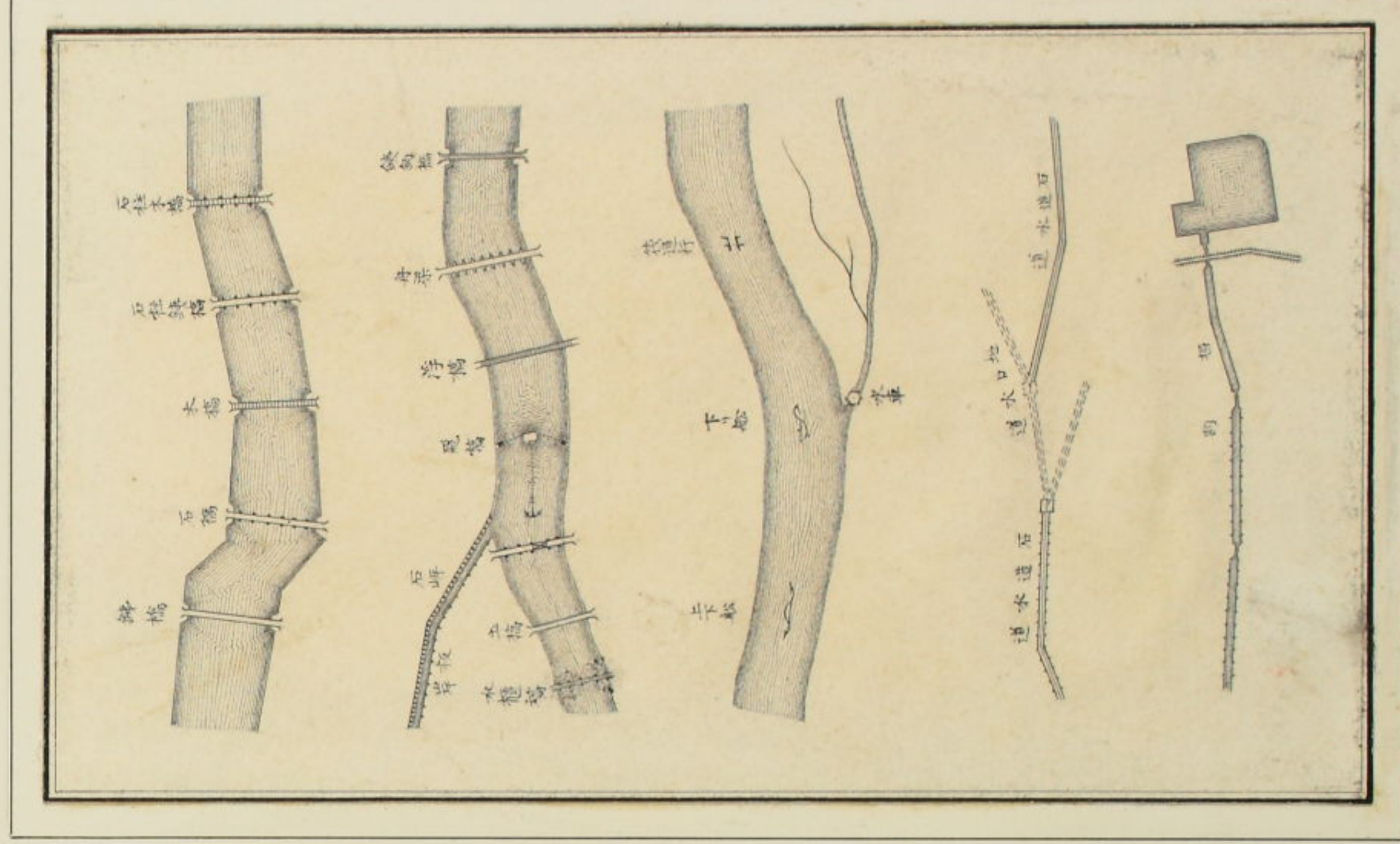
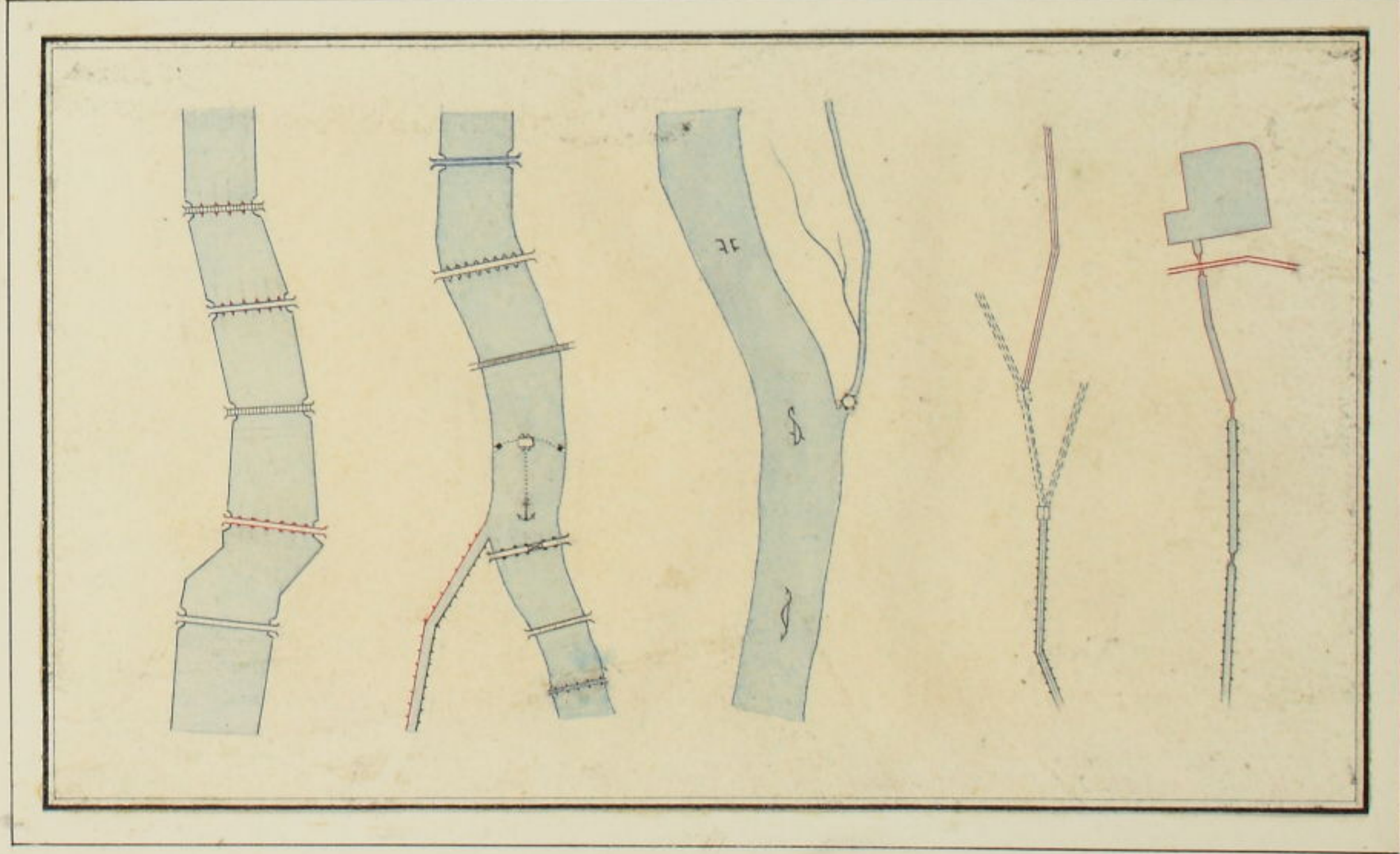


ペン描画



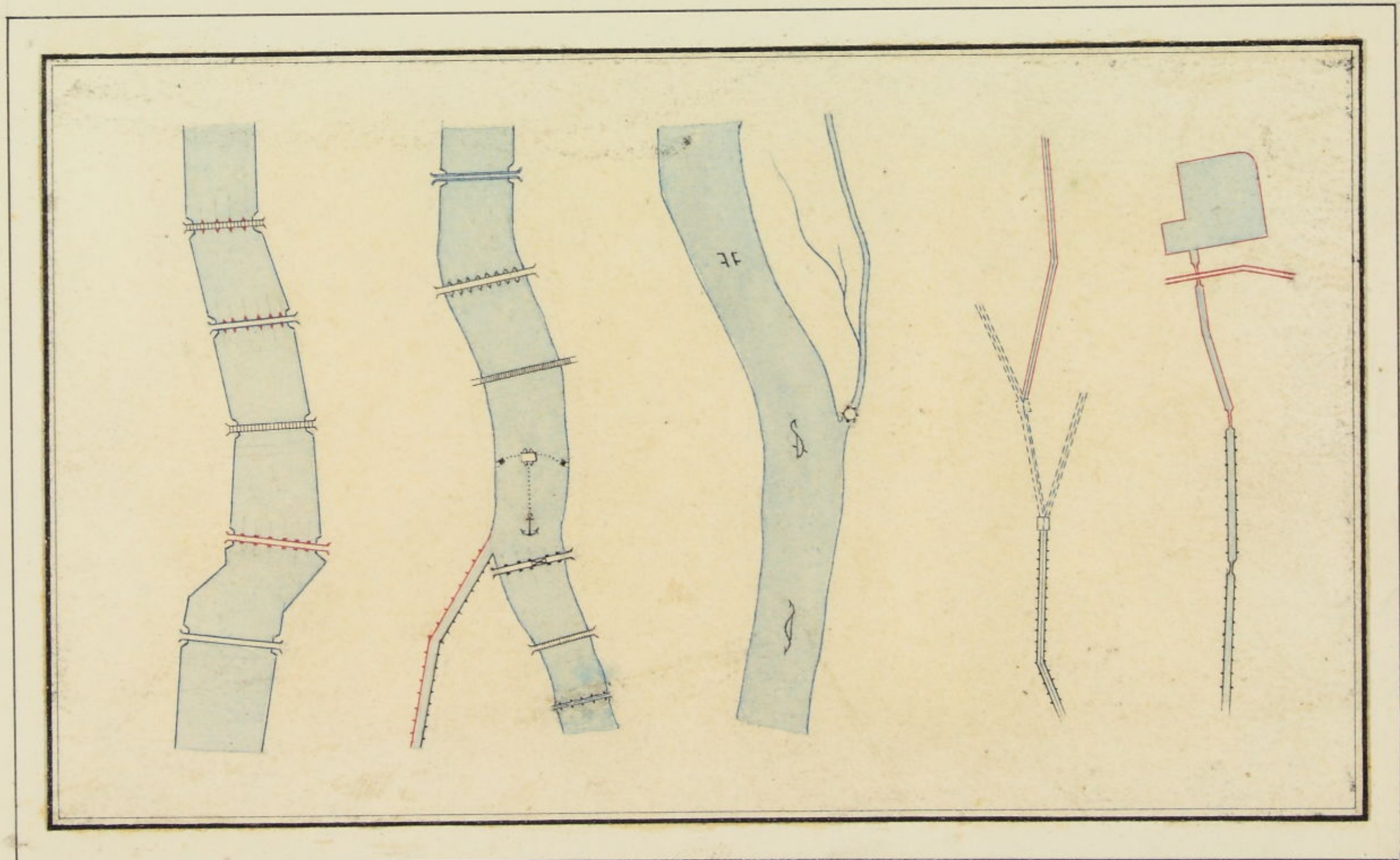
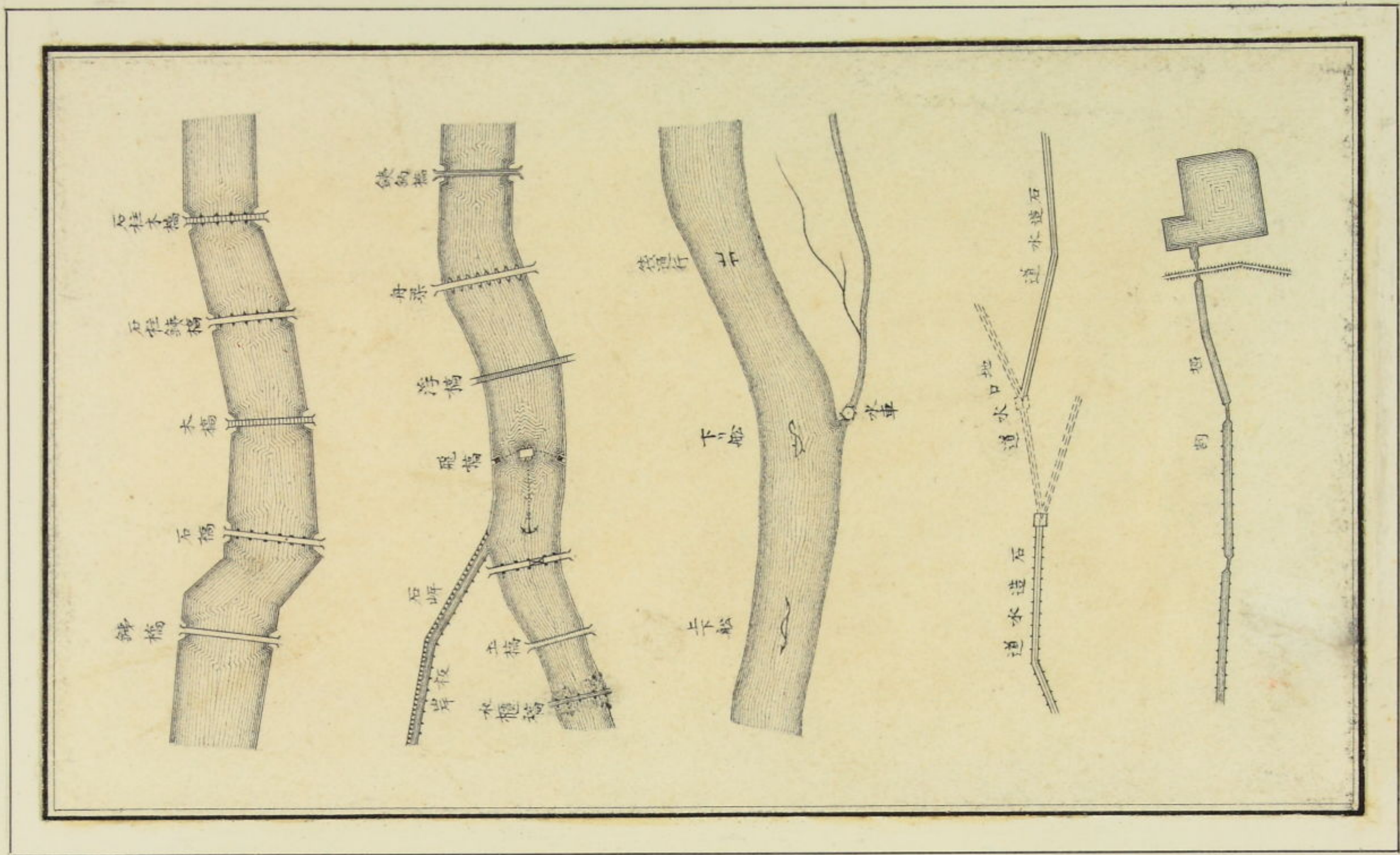


ハ  
ン  
描  
画

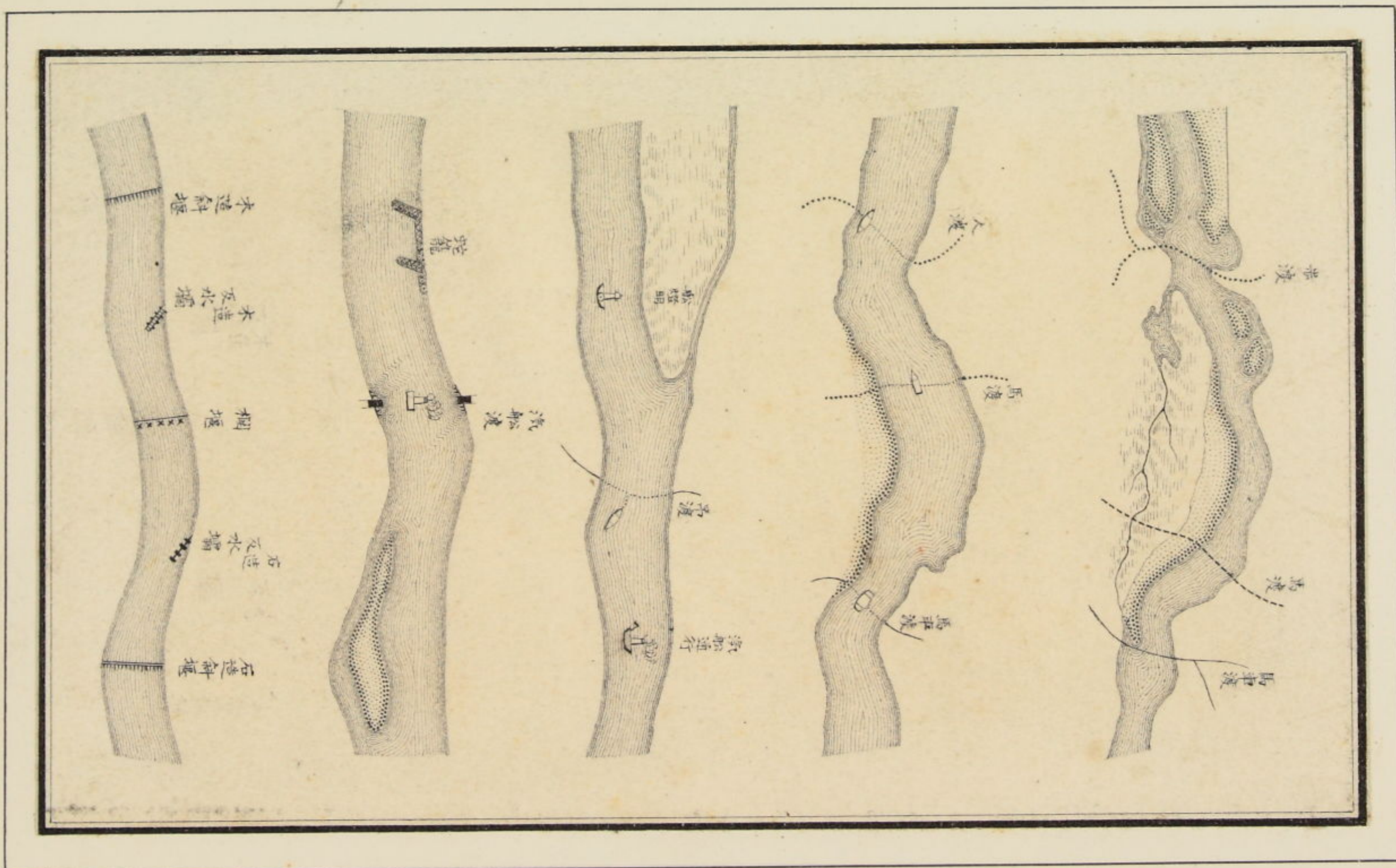
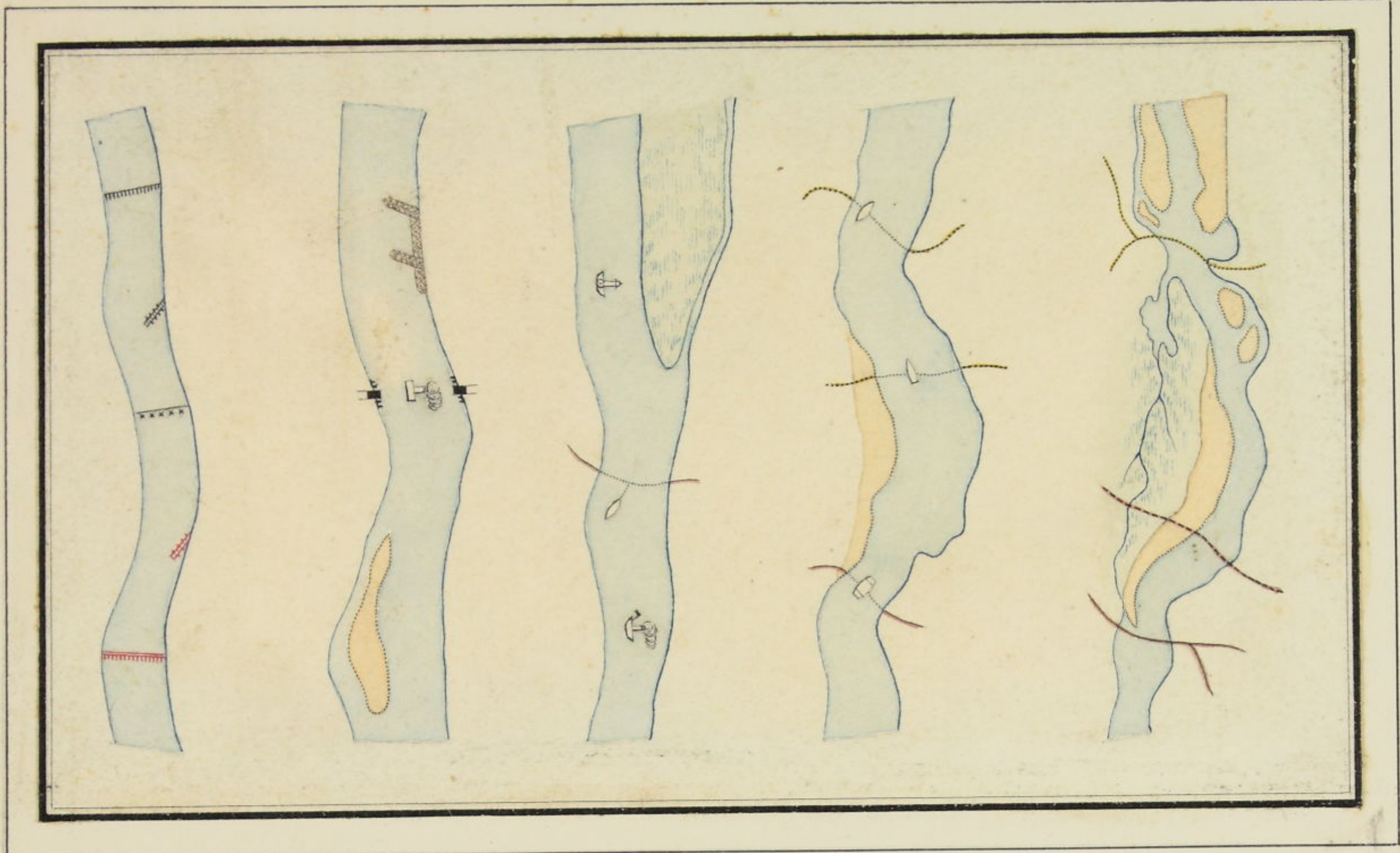


ハ  
ン  
描  
画

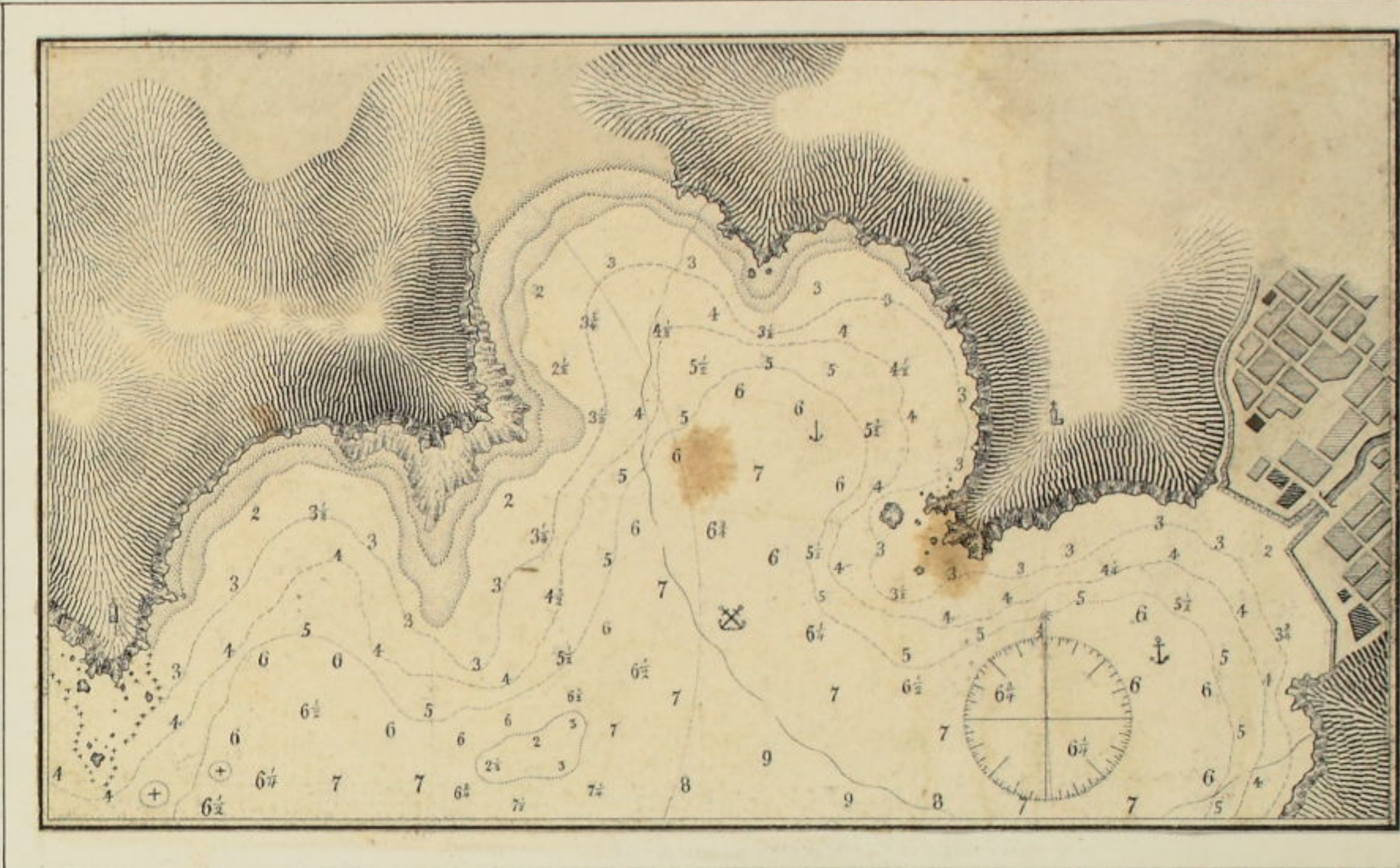




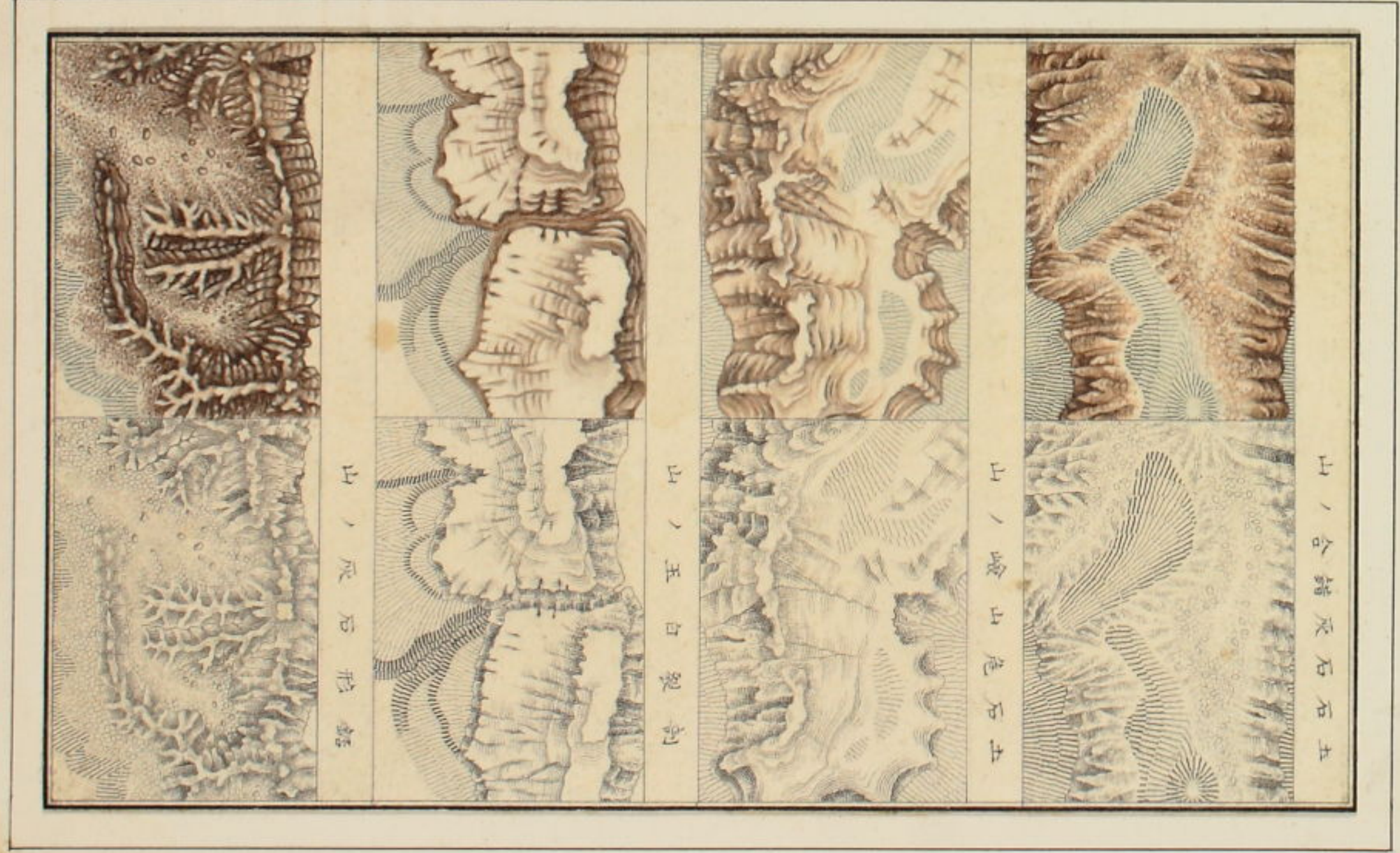
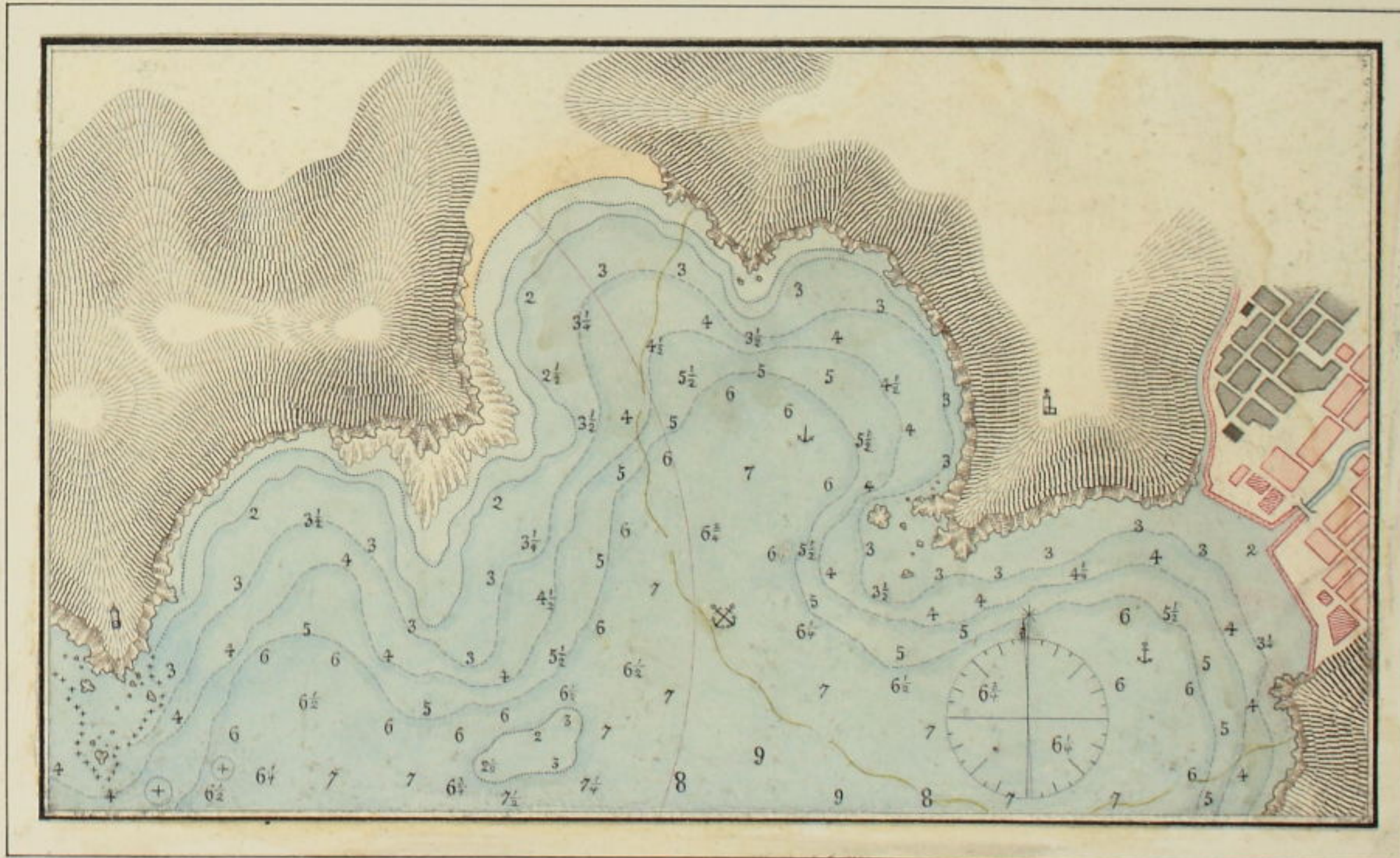
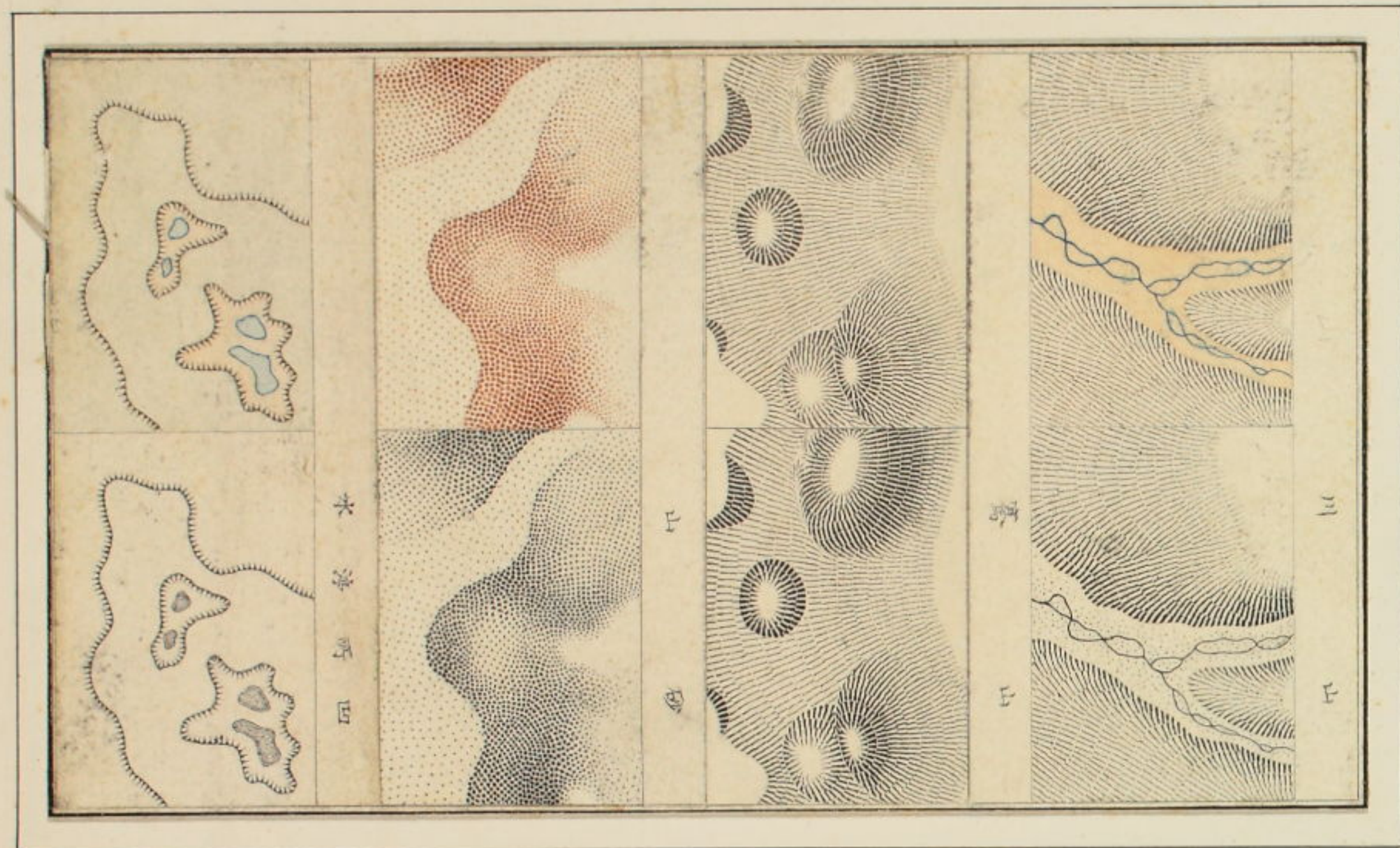
ペン描画



ペン描画

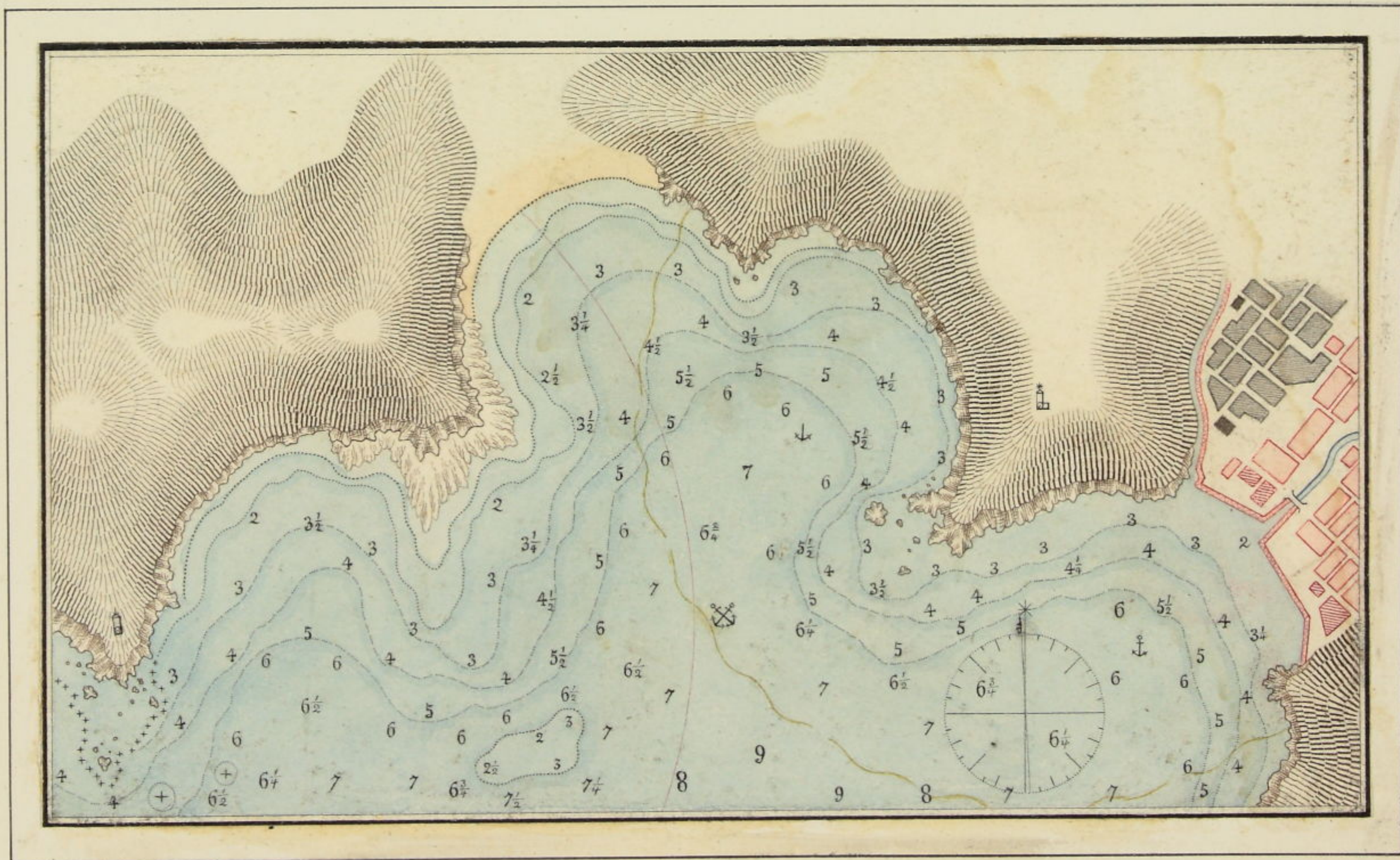
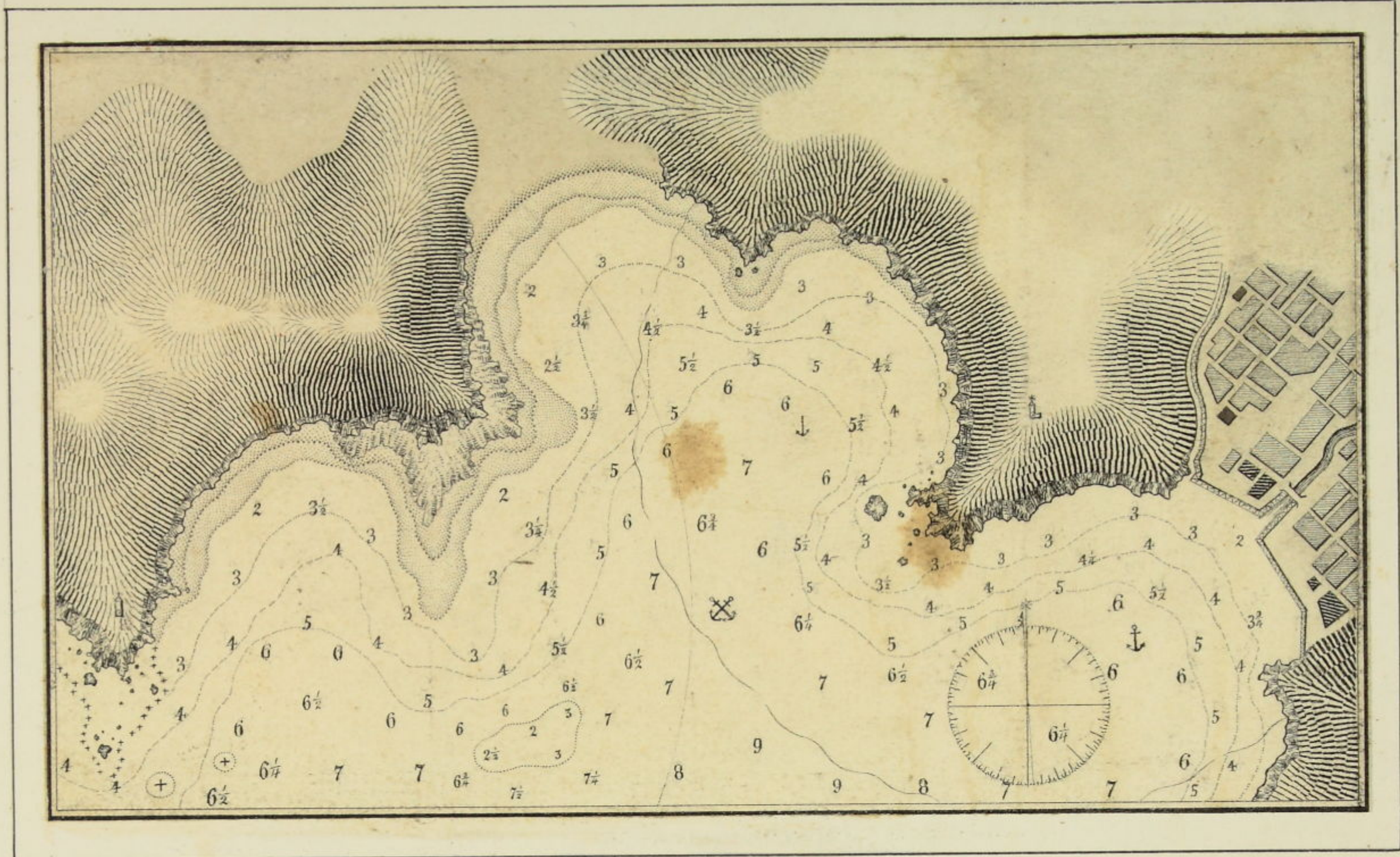


ペン描画



ペン  
描画

ペン  
描画





ペン描画

