


此路極其險峻
其間有茶園
其間有田
其間有山

北

東門

南



有智車六五折園
亦同者相約或如此

森林

田

田

田

二条

鳥羽造道及朱雀川

西

南

二条

鳥羽造道及朱雀川

朱雀川
鳥羽造道及朱雀川

十八坪
字田北之人

上河島里十九坪
六注卷
壹卷
留之

以川流九坪也

東橋本
首且屋敷
河副里
之坪

右坪(五坪)

田

依道

朱雀川

生田

西

依道

津權河

壬生堰

山國香河二君境

田郡 御松崎

田

東

津田西

百廿表代

代中

上

直系

直系石

今銀

二斗

直系

津田百廿

津田

七表代上

代今

石

直系二

代今

津田

代直

直系

津田

直系

龍五百代

直系石

上

津田百五

五石

津田一町上

直系五石

津田一町中

代

代

東

百五表代

時除百五

北

東

東

聖百代

直米

清田

直米

代直

津田

代今

直米二

七束代上

津田百州

二斗

直米石

上

代中

津田西

東

田

直米三石
上
津田百五束

五石

津田町上

直米五石

津田一町中

百五束代

時除百五

北

石田叢八町

直米卅石六斗

和

百廿三束代

直米十九束代

并種者雨十年

大田十町

石

山香河郡境

切

植蒔田町上

直米五石五斗

造田四百

五束代上

直米五石

草田一町中

植蒔田

直米五石

直米五石

榎田町上 榎田三百石
直米三百石
榎田五石
直米五石

今島
直米三百石
榎田
直米五石
榎田
直米五石

右田敷十町四百石
直米六十三石四斗

田細箱百七十七束二托六斗

留敷二千四百石
直米一千二百石

二百石
直米二百石

六百石
直米六百石

三百六十三石
直米三百六十三石

竹代
直米五石

上下田都食
直米五百石

留敷田五石
直米五石

右深八石
直米八石

祖知谷
直米五石

天平七年歲次乙亥十二月十五日田定

紙從九寸七公棧尺守系

田畠圖 東大寺所傳

水成瀬繪圖

天平勝寶八歲十二月十六日

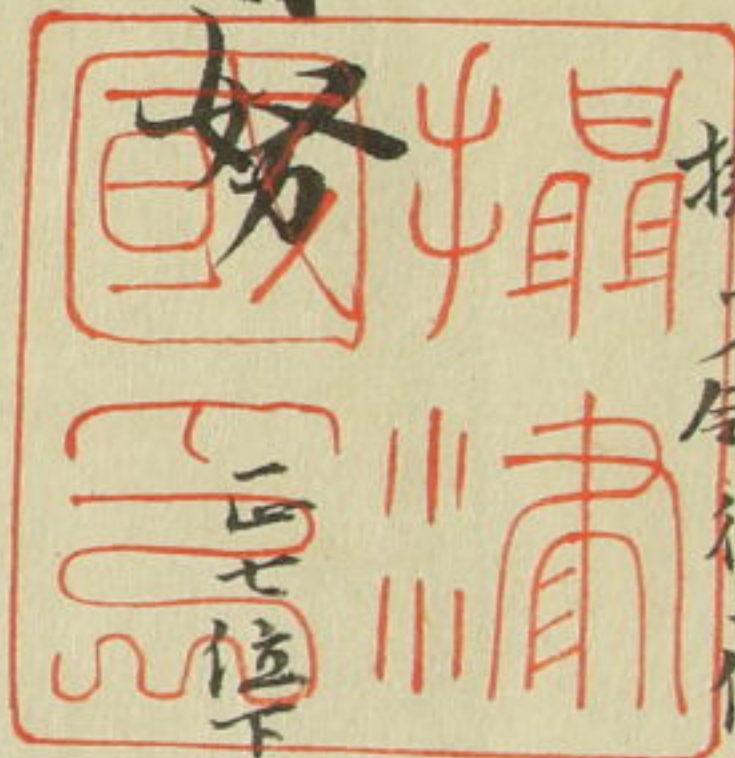
嶋上郡主帳无位物部首子左

擬少領從七位下三嶋縣主 暇

上件二所勘


從三位行大夫文室真人

智



從七位下行少屬德積臣牛養

圖中所用國印十二跡位置中所用國印一跡
惣十三跡





地理

二

特別
町11
1244
2





集古圖卷之二

地理


輿地圖

此圖下鴨社所傳以梨本三位祐之寫本
木全雄香所摸賜予於澤本忠加家摸之

本云國字六郎古百三十一田八億一萬八百六十二町島
延曆二十四年二月改定

四所產
無定數

東



地理

二

蒙古圖卷之六

西域圖

蒙古圖

蒙古圖卷之六 西域圖 蒙古圖

蒙古圖卷之六 西域圖 蒙古圖

特別
1244
2