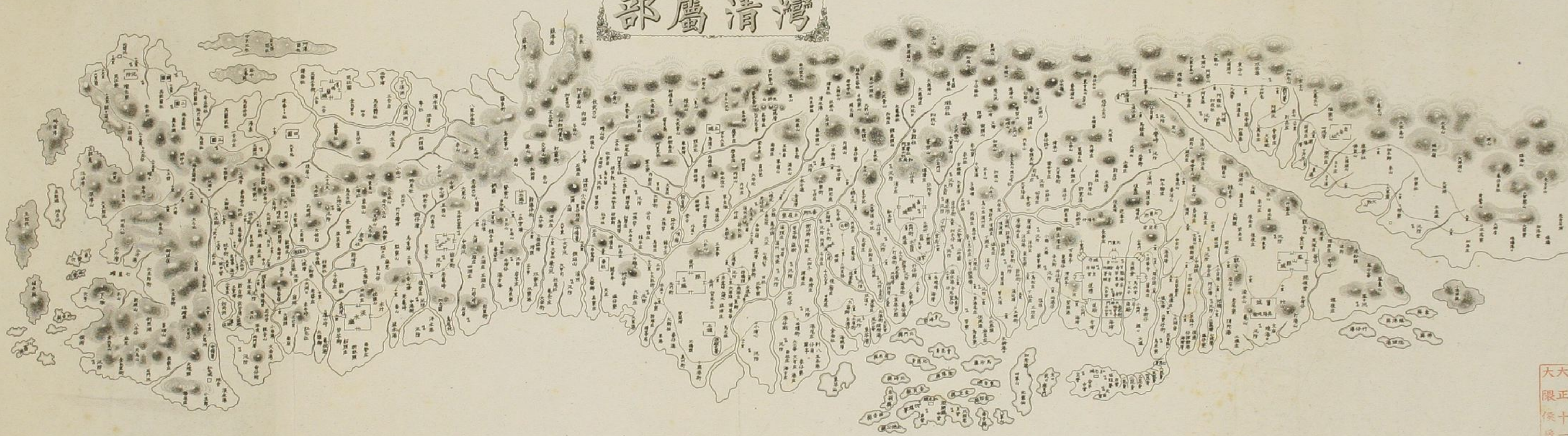




臺灣島屬國部地



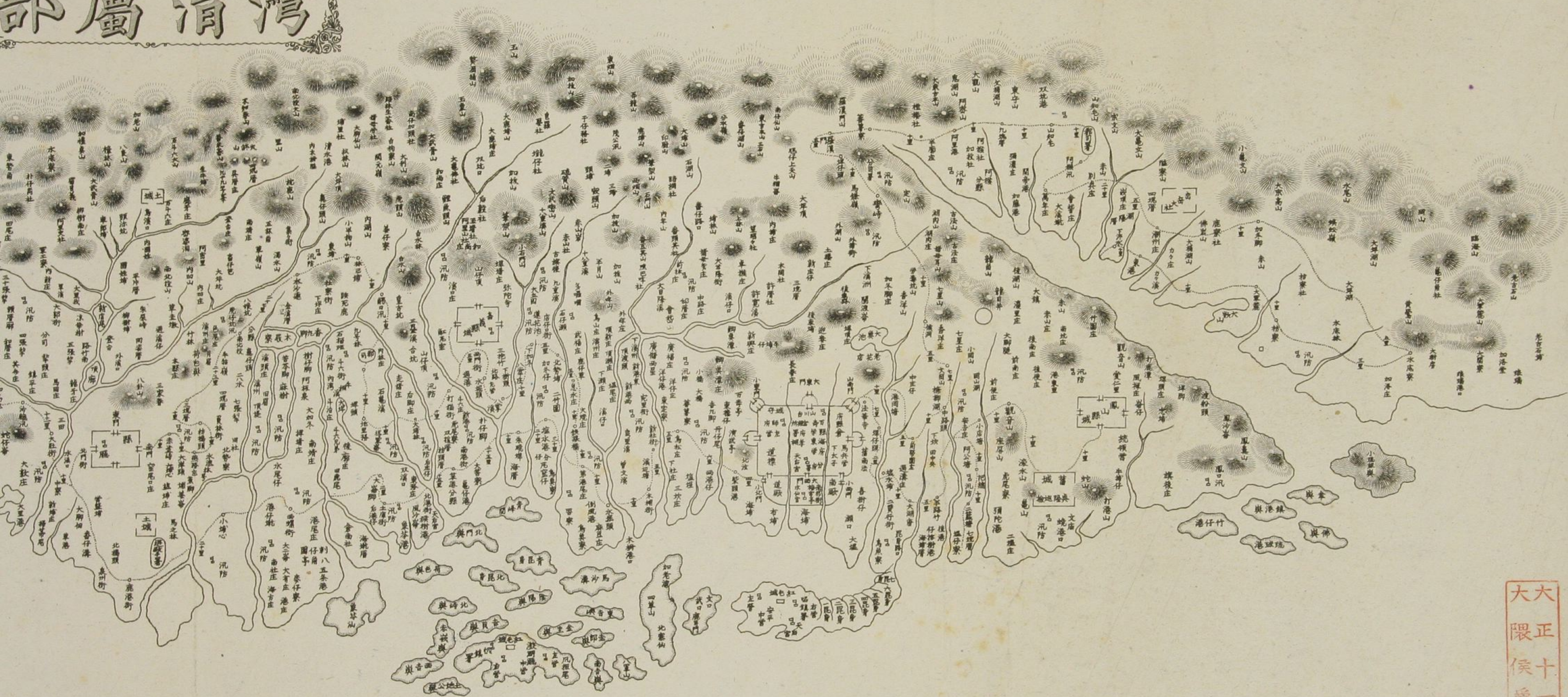
臺灣淡水港口  
支那東岸廈門港地  
八重山石垣港地  
琉球那霸港地  
同蘇魯濟  
八重山與那國島地

全長九十五里  
全長七十二里  
全長三十四里  
全長十八里

大正  
十一年  
四月  
贈



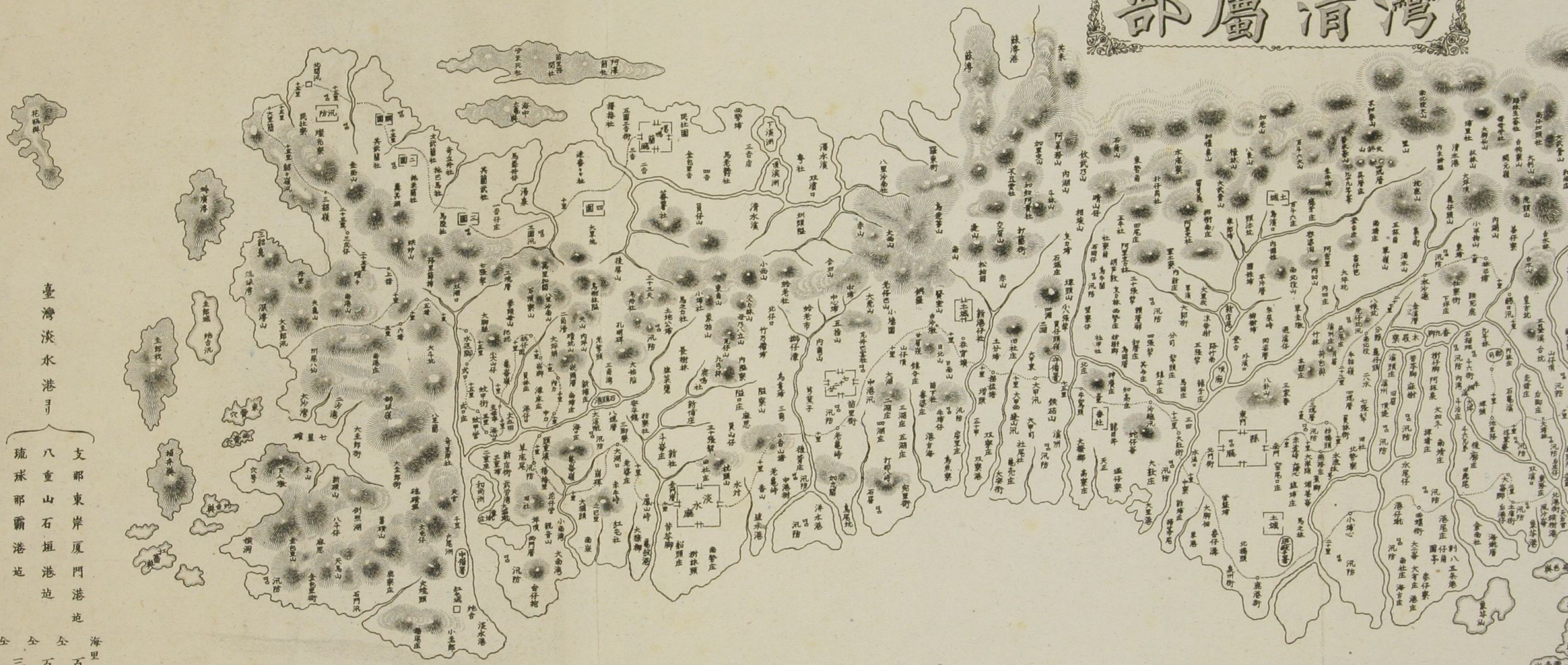
# 臺灣清島屬國地圖



大清正十一年四月  
侯爵郵寄贈



# 臺灣清島國部地



臺灣淡水港ヨリ  
同蘇粵灣ヨリ

支那東岸厦門港迄  
八重山石垣港迄  
琉球那霸港迄  
八重山與那國島迄

海里  
全百九十五里  
全百七十二里  
全三百四十八里  
全五十九里