

博多灣兩菜港實測全圖

Table with multiple columns and rows of text, likely a legend or data table for the map.



Table with multiple columns and rows of text, likely a legend or data table for the map.

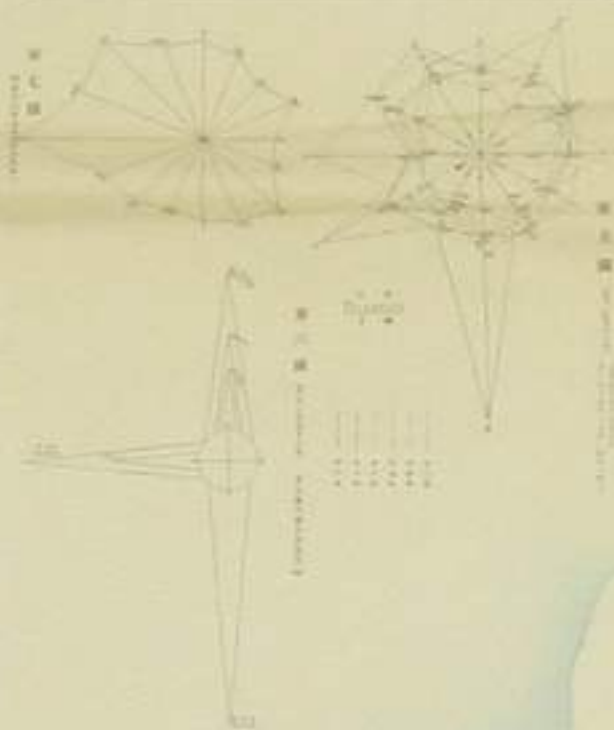
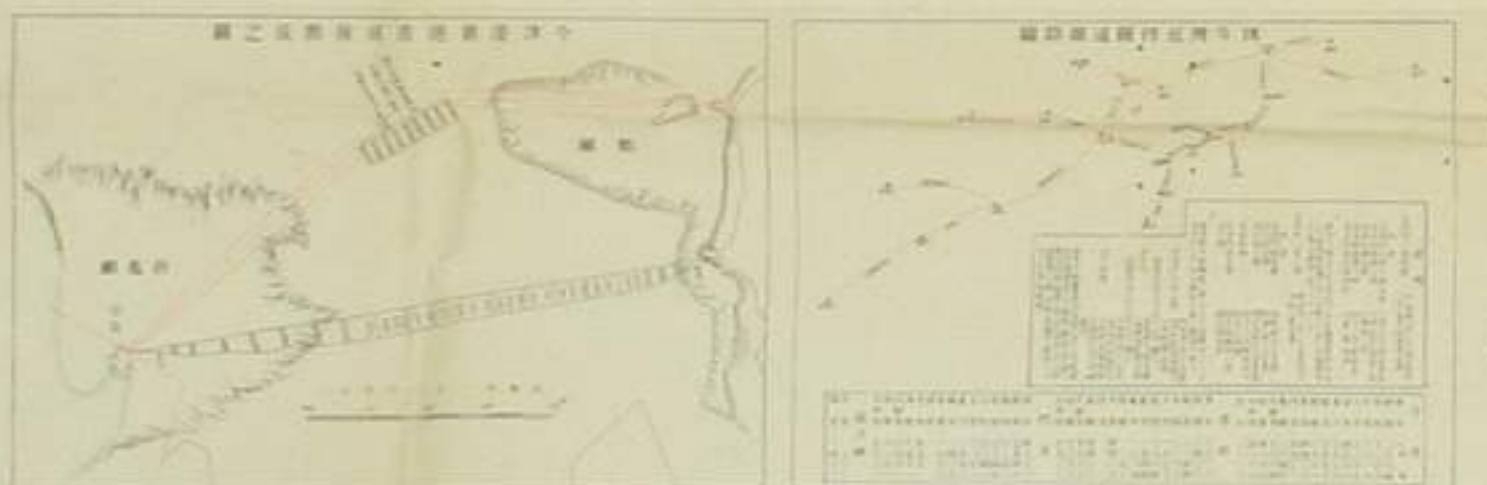

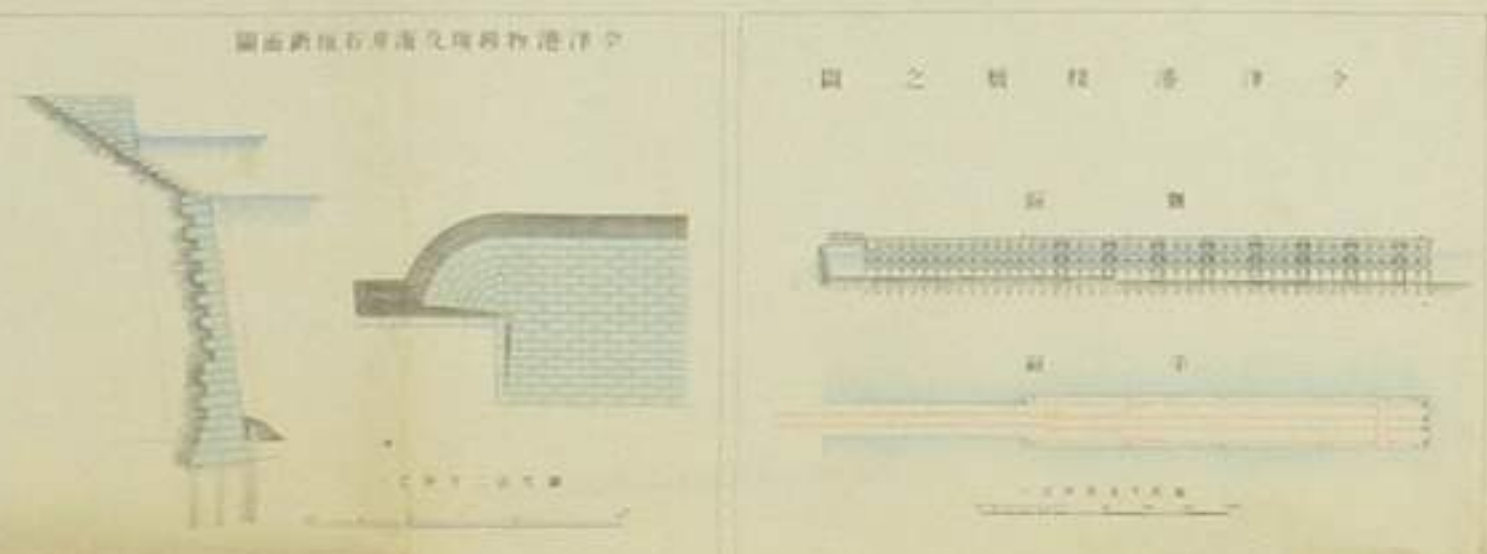


Table with multiple columns and rows of text, likely a legend or data table for the map.

Table with multiple columns and rows of text, likely a legend or data table for the map.

Table with multiple columns and rows of text, likely a legend or data table for the map.



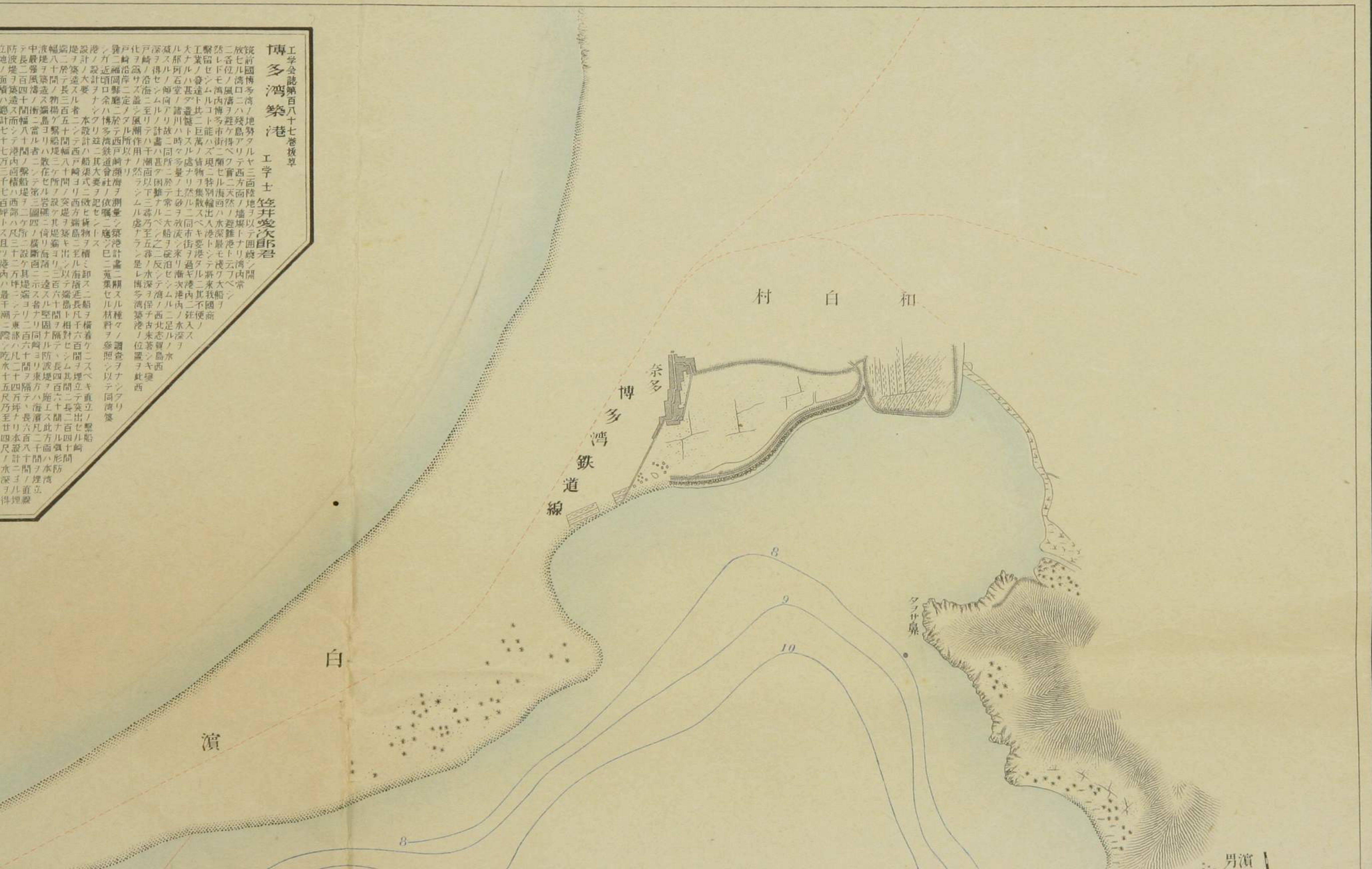
Large block of text, likely a detailed description or report related to the map.



9 20 1 2 3 4 5 6 7 8 9 30 1 2 3 4 5 6 7 8 9 40 1 2 3 4

博多築港 工学士 笠井愛次郎君

工学士 笠井愛次郎君  
博多築港  
防中液幅端堤港灣  
地長十於察大設ノ  
面二四海築大計ノ  
積十ノ物三ノナシ  
ハ八ノ街百ノハシ  
計七ノ間十ノ者ニ  
七ノシ八ノ者ニ  
内ノ散ハ三ノ計  
積ノ在テ八ノ道  
ハ三ノ所ノ間ニ  
西ノ三ノ間ニ  
部ノ二ノ間ニ  
ハ三ノ間ニ  
且ノ二ノ間ニ  
ノ二ノ間ニ  
港ノ二ノ間ニ  
内ノ二ノ間ニ  
最ノ二ノ間ニ

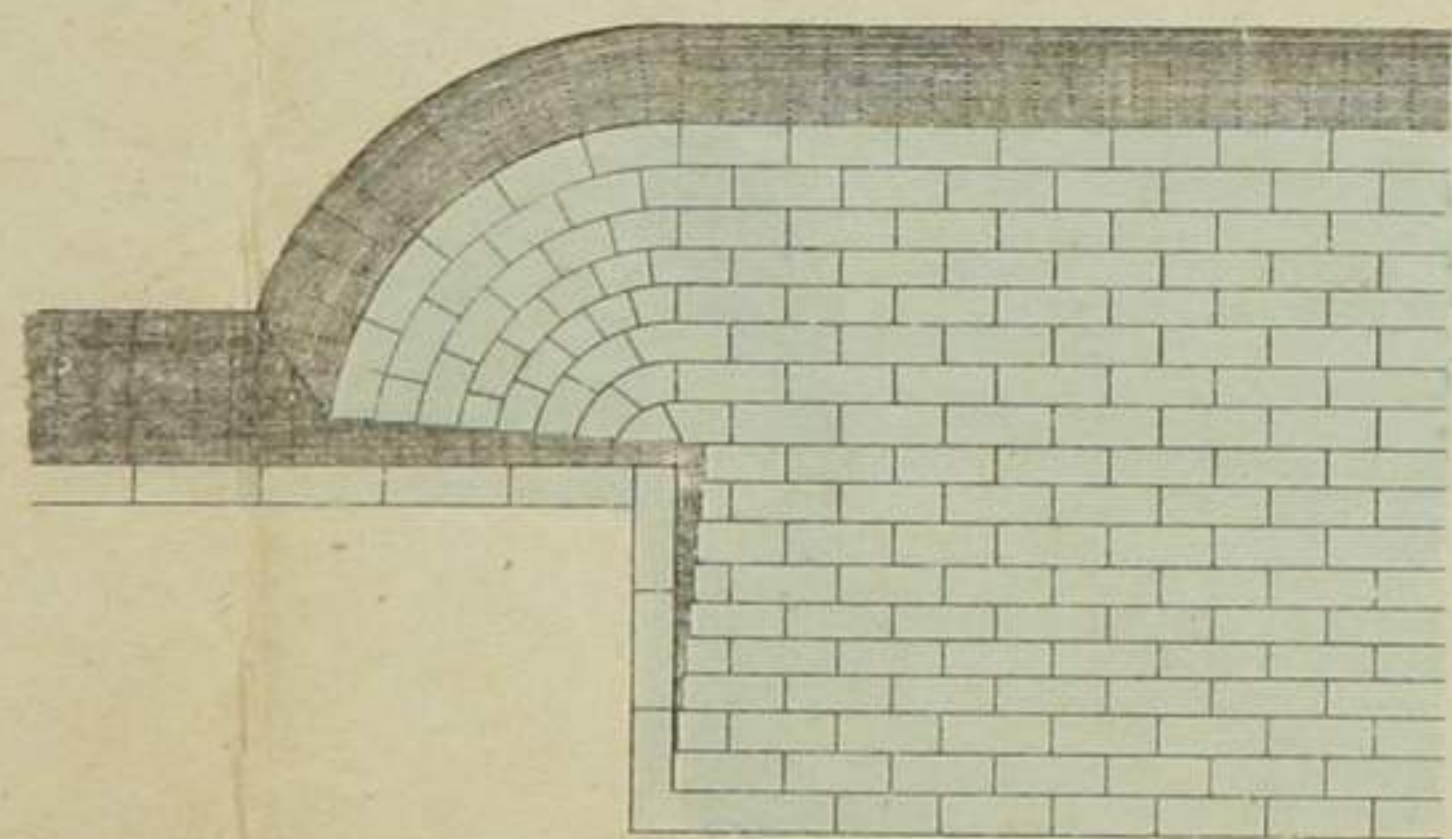


男濱






今津港物場及海石垣斷

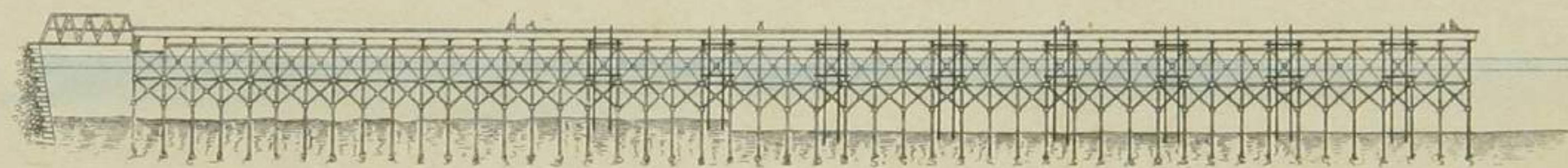


縮尺二百二十分之一

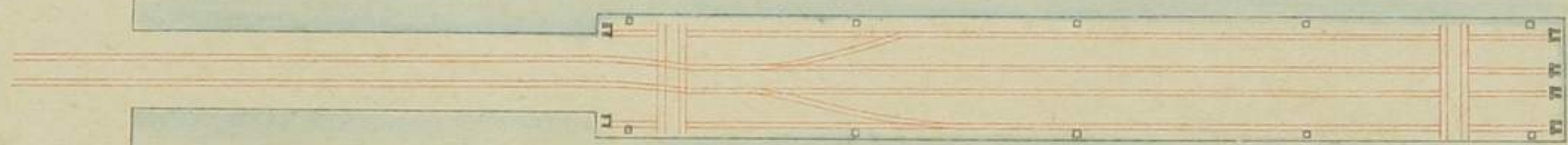


今津港棧橋之圖

側面



平面




縮尺五千分之一



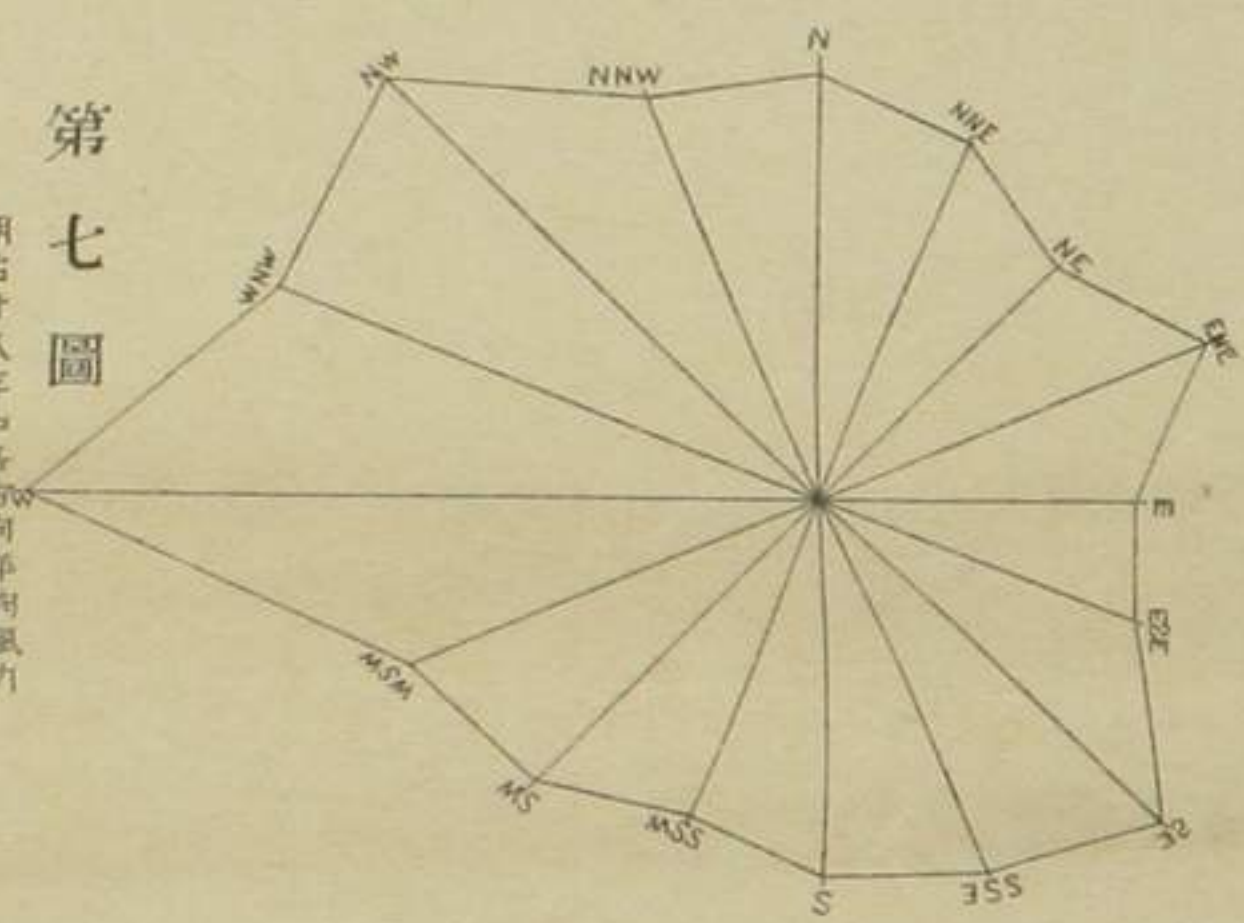
今津港埠頭之圖

內部側面

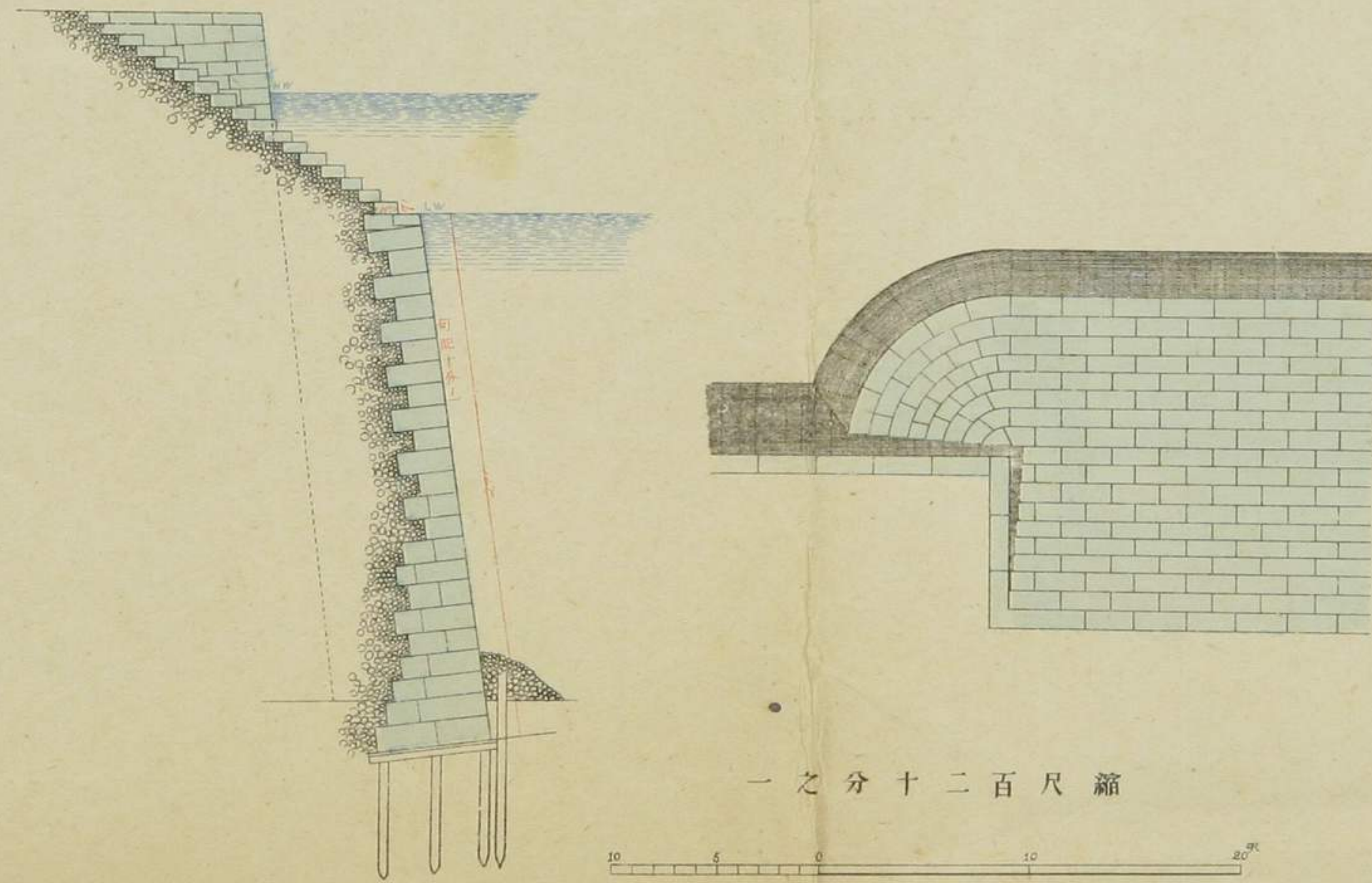


金三拾貳萬貳千四百八拾三圓五錢	市街區面工事費
金三萬八千五百拾貳圓四拾七錢六厘	橋架架設費
金拾萬圓	工事監督費
金八萬圓	工事監督費
金四拾七萬九千八百八拾五圓五拾七錢	第四期築港費
金四拾貳萬九千八百八拾五圓五拾七錢	浪濤費
金三萬圓	工事監督費及創業費
金三萬圓	橋架架設費
金百三拾三萬九千四百七拾四圓貳拾錢	第五期築港費
金拾五萬七千三百貳拾貳圓	橋架架設費
金百三萬七千五百五拾貳圓貳拾錢	自今山海岸至七寺川
金八萬五千元	工事監督費及創業費
金六萬圓	浪濤費
金五拾六萬五千五百貳拾壹圓四拾壹錢貳厘	第六期築港費
金五拾萬五千元	浪濤費
金三萬五千元	工事監督費及創業費
金貳萬五千元	浪濤費
金五拾貳萬七千四百貳拾貳圓三拾五錢	第七期築港費
金四拾六萬七千四百貳拾貳圓三拾五錢	浪濤費
金三萬五千元	工事監督費及創業費
金貳萬五千元	浪濤費

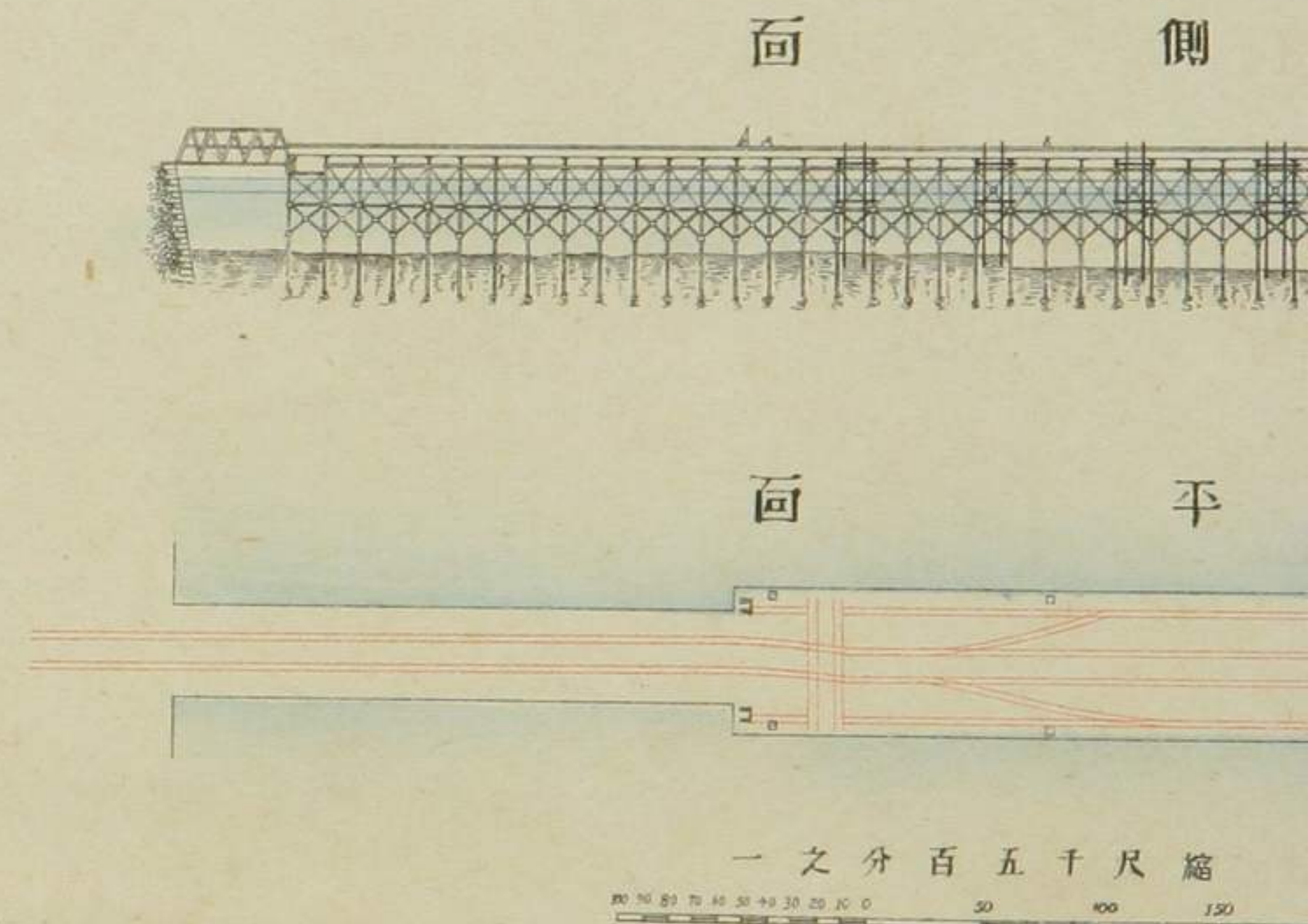
第七圖 明治廿八年中央平均風力



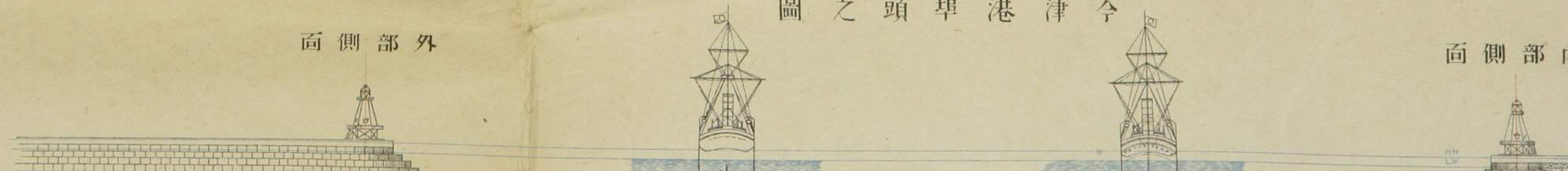
圖面斷垣石岸海及場揚物港津今



圖之橋棧港



圖之頭埠港津今



濱

8

11

12

13

14

15

18

16

15

島御

男濱

香  
椎  
村

8

妙見島

島名

川良々多

良  
村

10

9

九州  
鉄  
道  
線  
路

干

代

松

原



心賀島

濱

9  
 12  
 15  
 18  
 21  
 27  
 30  
 33  
 36  
 39  
 42  
 45  
 48  
 51  
 54  
 57  
 60  
 63  
 66  
 66  
 63  
 60  
 57  
 51

大嶽

中瀬

湍島

崎戸西

島ウツ

残

島

高波方向



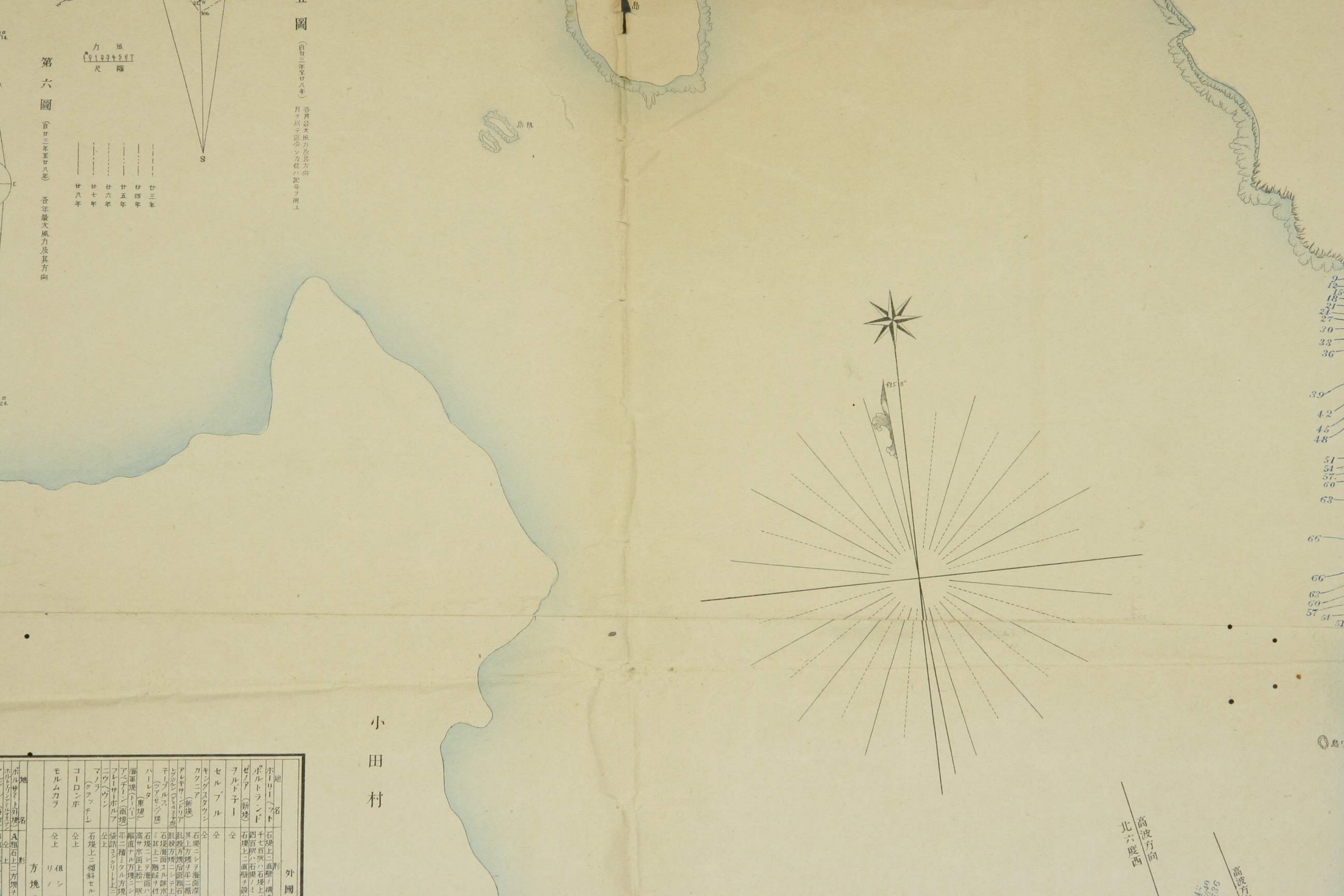


圖 (自廿三年至廿八年) 各月最大風力及其方向 月以テ區分シテ方位ハ記号ヲ用ス

第六圖 (自廿三年至廿八年) 各年最大風力及其方向

風力 尺 縮 191234567

- 廿三年
- 廿四年
- 廿五年
- 廿六年
- 廿七年
- 廿八年



小田村

地名	形状	方塊	外圍
ホルリ	石堤上ニ直壁ノ構	全	全
ホルトランド	石堤上ニ直壁ノ構	全	全
ゼノア	石堤上ニ直壁ノ構	全	全
フルド子	石堤上ニ直壁ノ構	全	全
セルブル	石堤上ニ直壁ノ構	全	全
キングスタウン	石堤上ニ直壁ノ構	全	全
カタニア	石堤上ニ直壁ノ構	全	全
アレキサンダリア	石堤上ニ直壁ノ構	全	全
レバノン	石堤上ニ直壁ノ構	全	全
子イブリス	石堤上ニ直壁ノ構	全	全
ハリタ	石堤上ニ直壁ノ構	全	全
海軍港	石堤上ニ直壁ノ構	全	全
フレージャー	石堤上ニ直壁ノ構	全	全
ニウ	石堤上ニ直壁ノ構	全	全
マンラ	石堤上ニ直壁ノ構	全	全
コーロンボ	石堤上ニ直壁ノ構	全	全
モルムカラ	石堤上ニ直壁ノ構	全	全

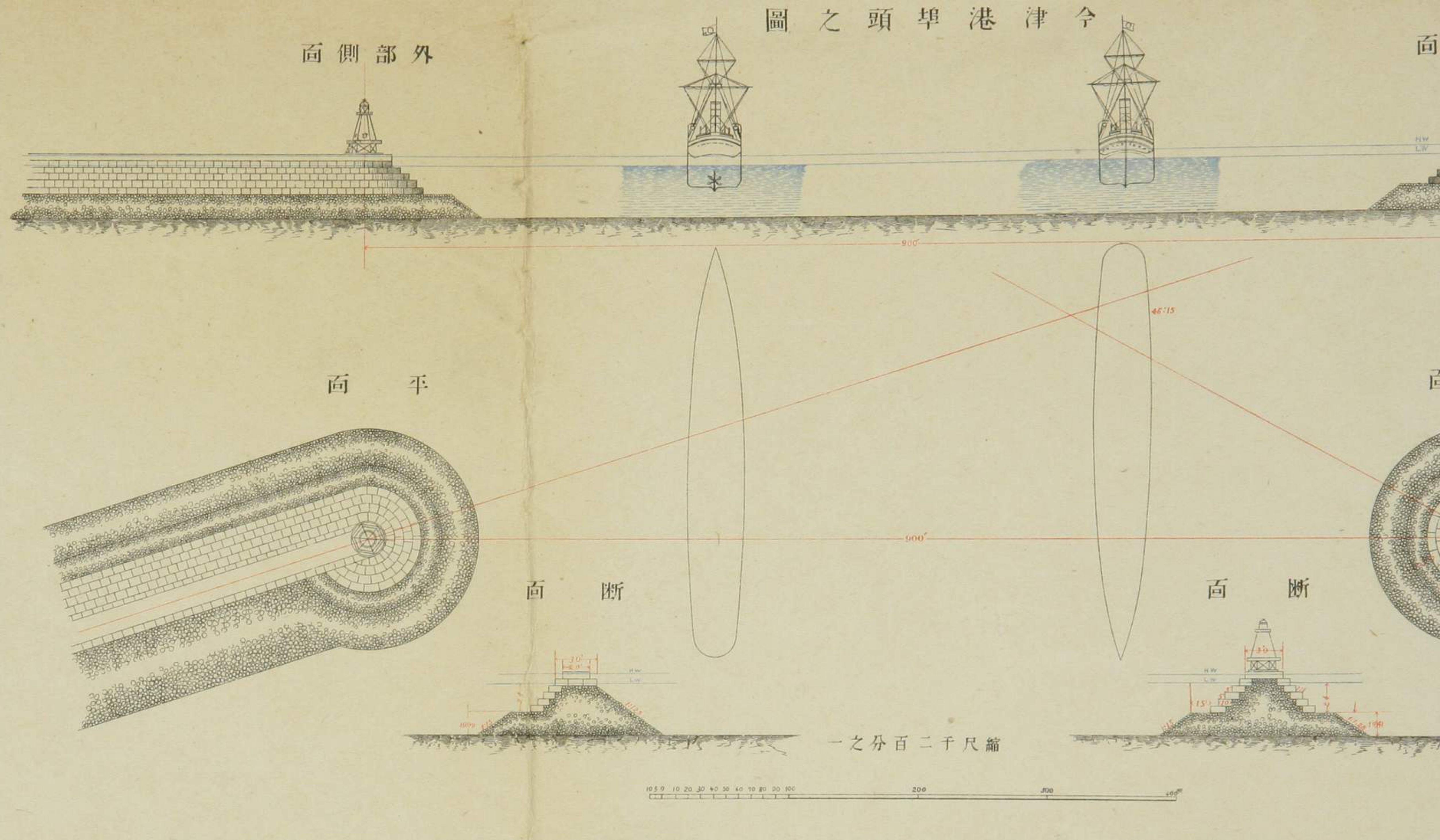
高波方向  
北六度西

高波方

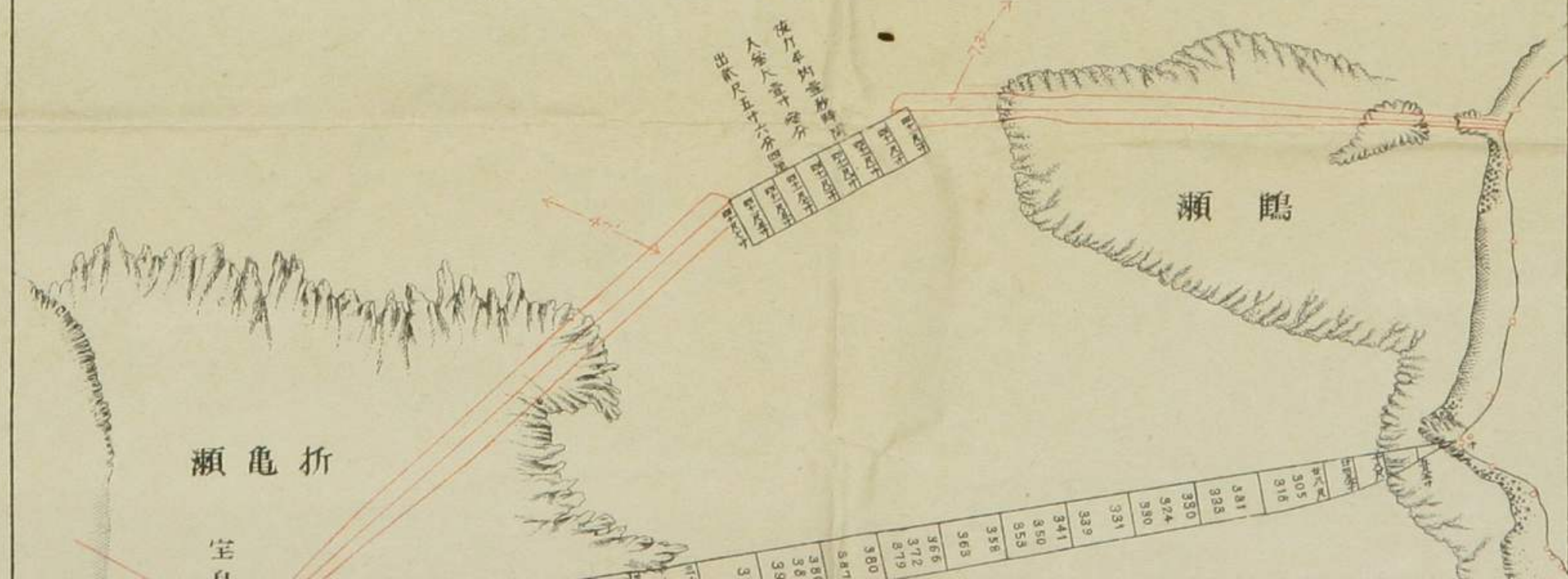


圖之頭埠港津今

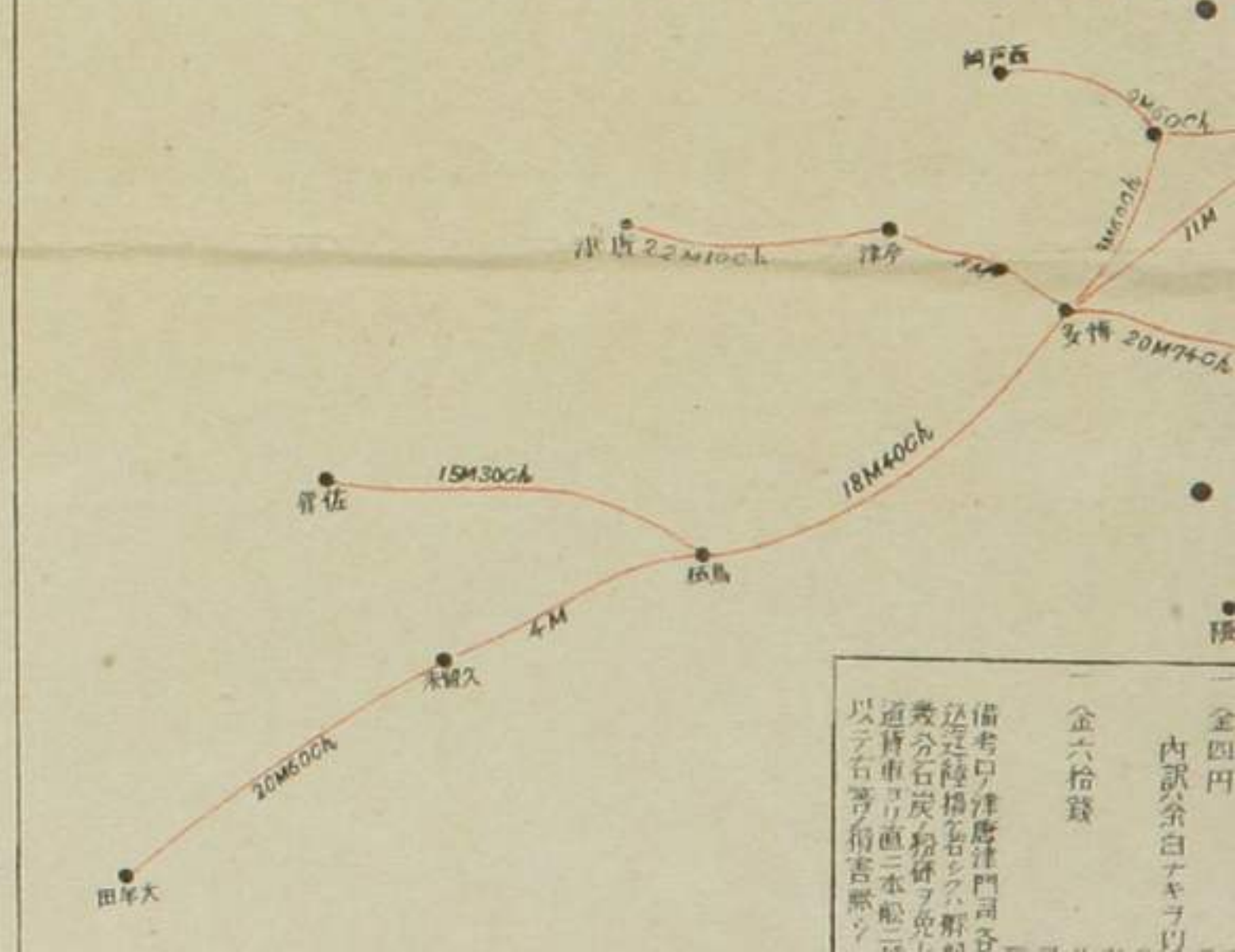
面側部外



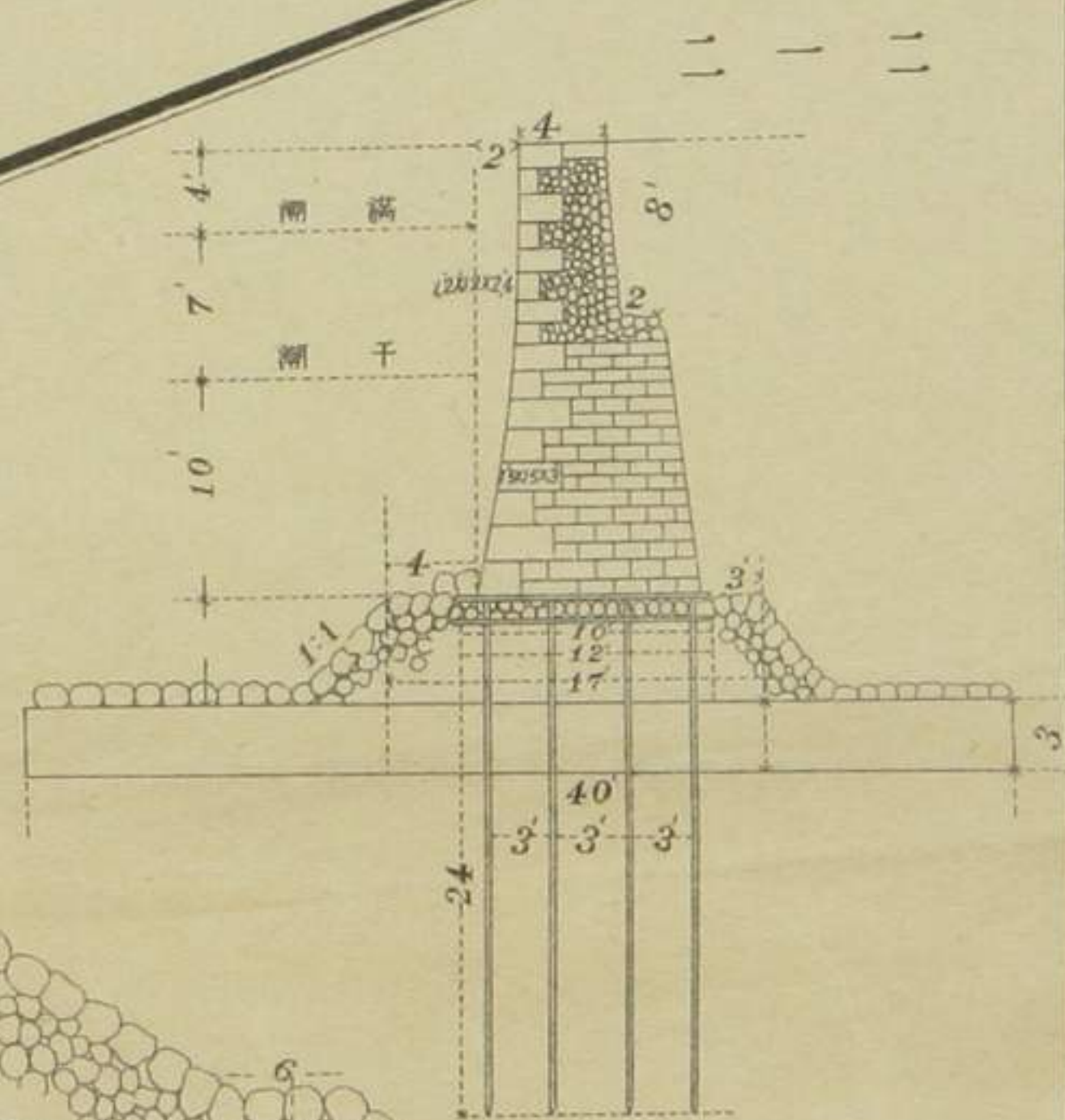
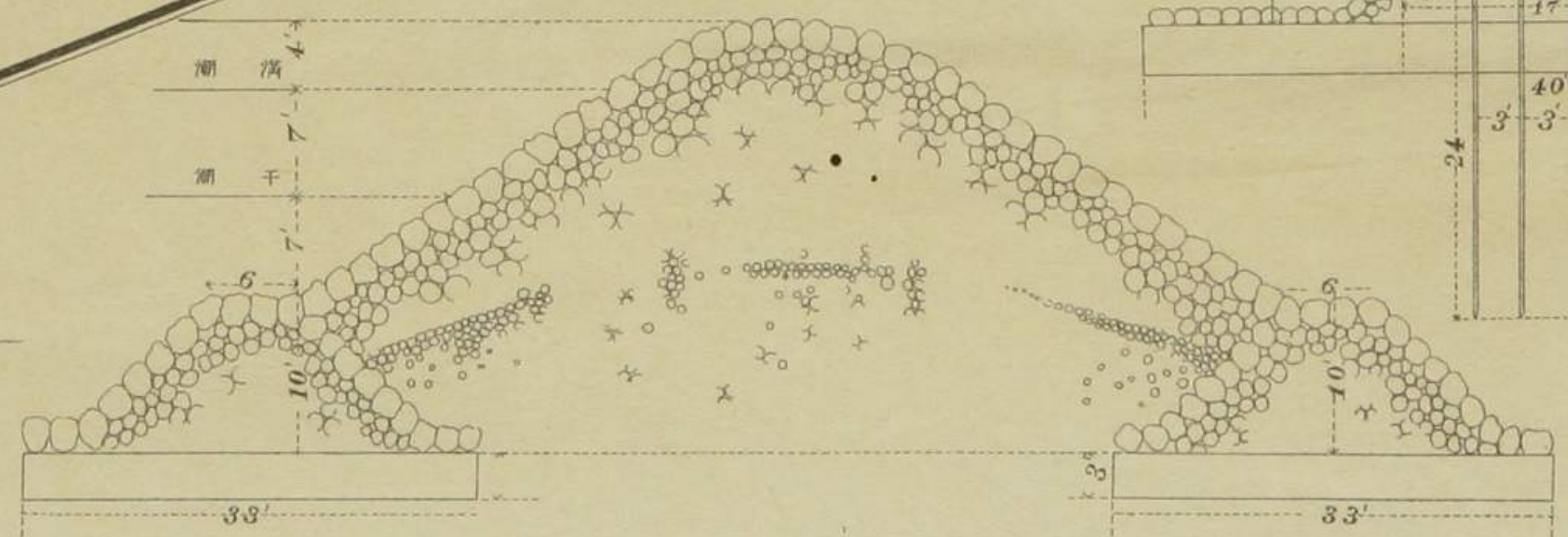

圖之流潮後成落港築港津今



圖路線道鐵



全四冊  
內附余白  
金六拾錢  
備有津港津門各  
處各埠  
以石等情



圖三第



島ウツ

残島  
村

東浦

定

埋

立

地

10  
12  
14  
16  
18

20  
22

20  
18  
16  
14  
12

10  
12  
14  
16  
18

10  
12  
14  
16  
18

10  
12  
14  
16  
18

10  
12  
14  
16  
18

10  
12  
14  
16  
18

27

24

21

19

18

15


14

13

12

11

一之分千四萬貳



高波方向  
北六度西

高波方向

高波方向

7.8°

4.7°

宝島

深廿四呎

呎五拾深

呎

拾

参

深

呎

四

拾

貳

深

呎

拾

貳

深

長甲山

松

原

岐

生

10  
12  
14  
16  
18


10  
12  
14  
16  
18

10  
12  
14  
16  
18

10  
12  
14  
16  
18

10  
12  
14  
16  
18

10  
12  
14  
16  
18

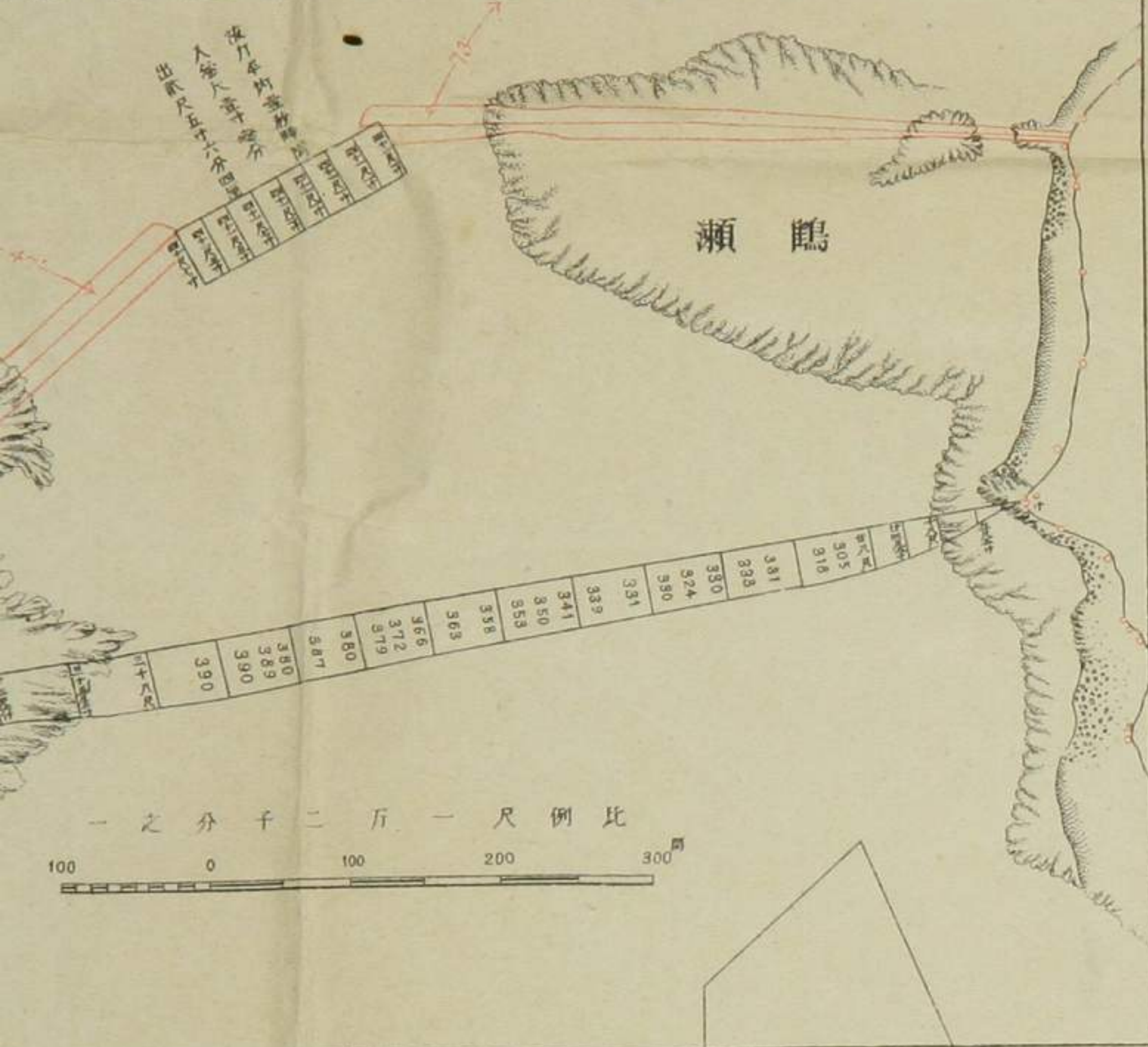


線測實道鉄越松

室見川



今津港築港落成後潮



博多灣近傍鐵道線路圖

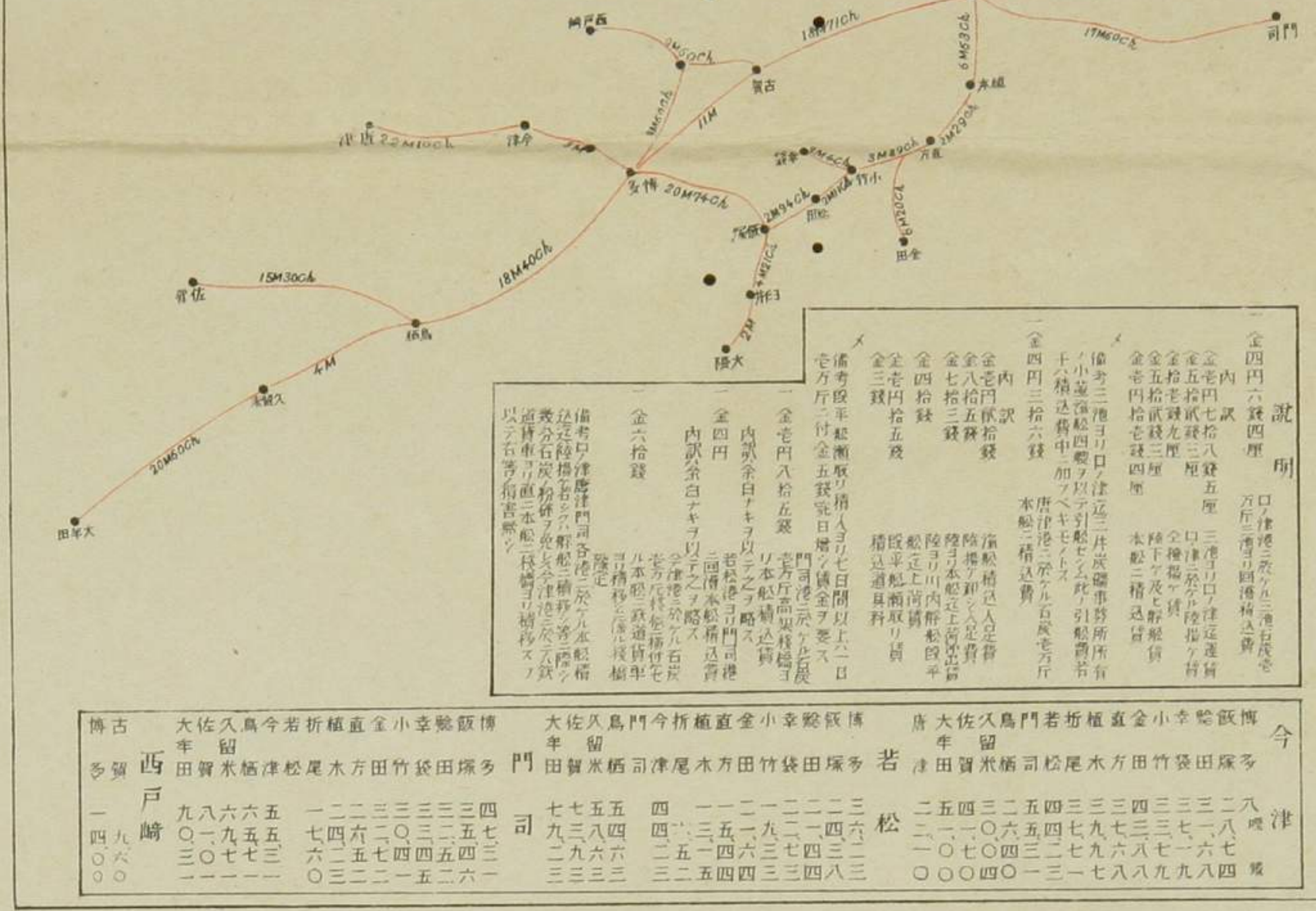


Table with multiple columns and rows, likely a schedule or list of items. Headers include '地名' (Place Name) and '方塊重量表' (Block Weight Table).

今津灣開築意見書

Main body of the 'Opinion on the Construction of the Modern Bay' report, discussing the geographical and engineering aspects of the project.

今津築港説明書

Main body of the 'Explanation of the Modern Port Construction' report, providing technical details and project specifications.

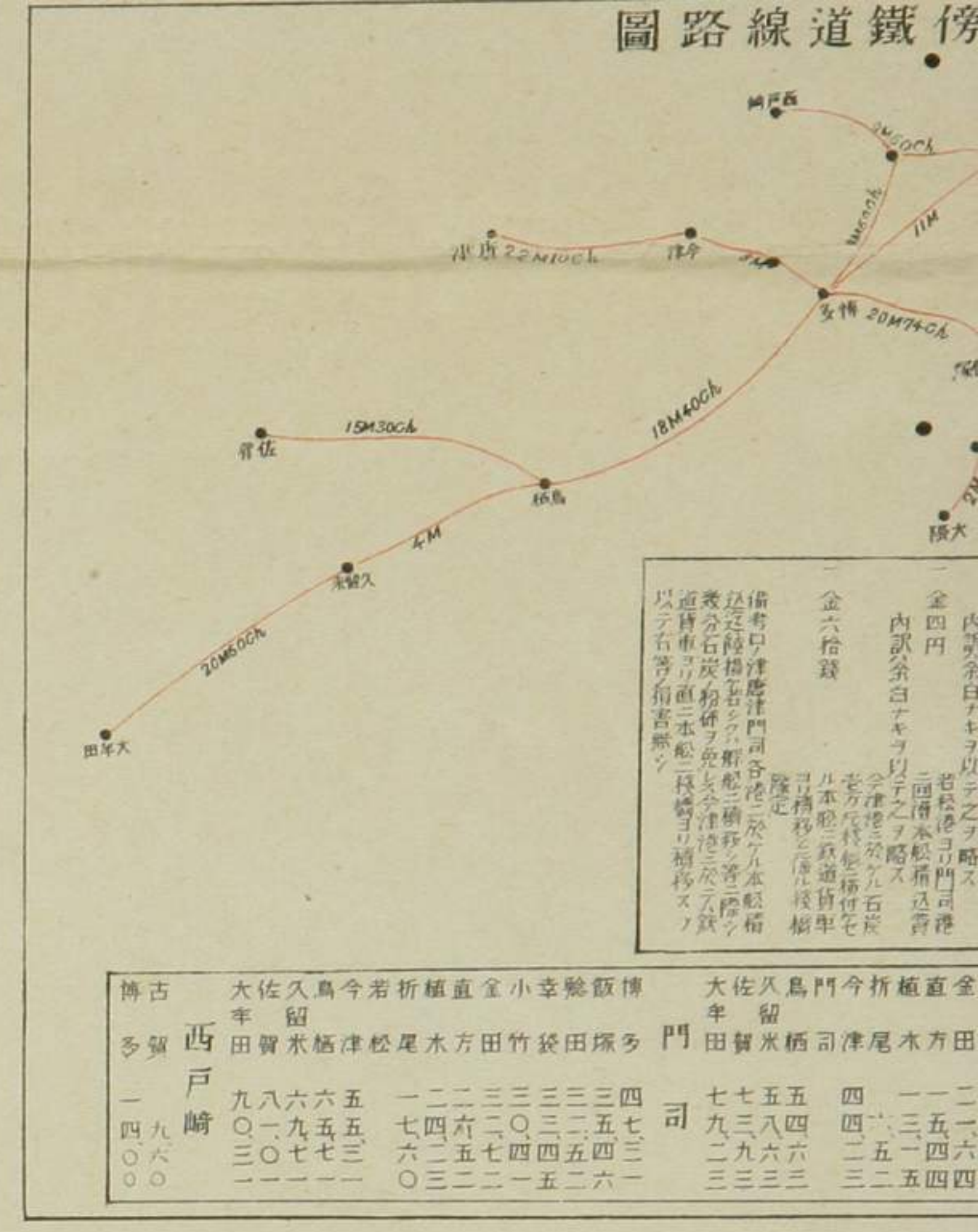
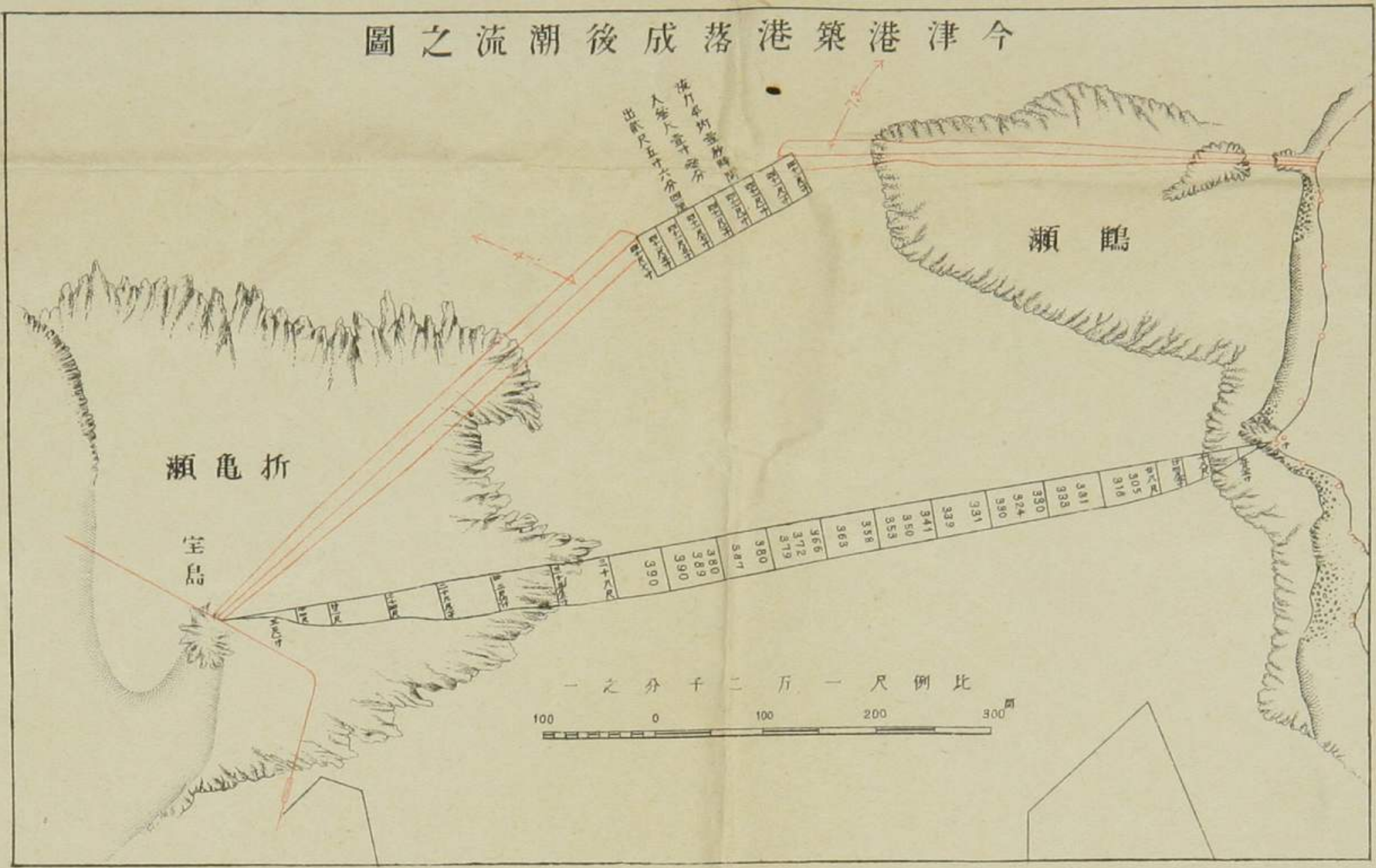
工學博士 石橋綱彦君 (Dr. Ishikawa Tsunehiko)

東洋海事奨励會印 (Seiyu Kaisha)

Vertical text on the far left margin, possibly a page number or reference.

Table at the bottom of the page, likely a summary or index table related to the reports.

Table at the bottom right of the page, possibly a continuation of the schedule or list from the top right.



**今津築港說明書**

工學博士 石橋絢彦君

東洋海軍獎勵會印

明治廿九年十二月廿五日

本港之築港工程、自明治二十九年開始、至今已成。其間之經過、及將來之計畫、茲將其要者、略述於後。...

一、築港之必要。二、築港之計畫。三、築港之工程。四、築港之經費。五、築港之利益。六、築港之將來。七、築港之注意。八、築港之結論。

第一	第二	第三	第四	第五	第六	第七	第八	第九	第十	第十一	第十二	第十三	第十四	第十五	第十六	第十七	第十八	第十九	第二十	第二十一	第二十二	第二十三	第二十四	第二十五	第二十六	第二十七	第二十八	第二十九	第三十	第三十一	第三十二	第三十三	第三十四	第三十五	第三十六	第三十七	第三十八	第三十九	第四十	第四十一	第四十二	第四十三	第四十四	第四十五	第四十六	第四十七	第四十八	第四十九	第五十	第五十一	第五十二	第五十三	第五十四	第五十五	第五十六	第五十七	第五十八	第五十九	第六十	第六十一	第六十二	第六十三	第六十四	第六十五	第六十六	第六十七	第六十八	第六十九	第七十	第七十一	第七十二	第七十三	第七十四	第七十五	第七十六	第七十七	第七十八	第七十九	第八十	第八十一	第八十二	第八十三	第八十四	第八十五	第八十六	第八十七	第八十八	第八十九	第九十	第九十一	第九十二	第九十三	第九十四	第九十五	第九十六	第九十七	第九十八	第九十九	第一百
----	----	----	----	----	----	----	----	----	----	-----	-----	-----	-----	-----	-----	-----	-----	-----	-----	------	------	------	------	------	------	------	------	------	-----	------	------	------	------	------	------	------	------	------	-----	------	------	------	------	------	------	------	------	------	-----	------	------	------	------	------	------	------	------	------	-----	------	------	------	------	------	------	------	------	------	-----	------	------	------	------	------	------	------	------	------	-----	------	------	------	------	------	------	------	------	------	-----	------	------	------	------	------	------	------	------	------	-----

版權所有

全明治三十年十一月十五日出版

著者

高田芳太郎

發行











東洋海軍獎勵會印  
月廿五日

港說明書

工學博士 石橋絢彦君

港說明書の本文部分。港の位置、水深、潮流、風向、波浪、船舶の出入り、防波堤の構造などについて詳しく説明している。また、港の歴史や現在の状況についても触れている。

項目	内容
防波堤	防波堤の長さ、幅、構造など
船舶の出入り	船舶の種類、数量、出入り回数など
水深	港内の水深、潮流の状況など
防波堤の費用	防波堤の建設費用、維持費用など
港の歴史	港の築港の経緯、歴史的変遷など

明治三十年十一月十五日印刷  
著者 高田芳太郎  
発行 真海徳三郎  
印刷 大川通久  
東京市神田區淡路町二丁目四番地