

關山越新道線測量圖


三十分一

隧道地盤第一号一測点より新百二十四号に至る

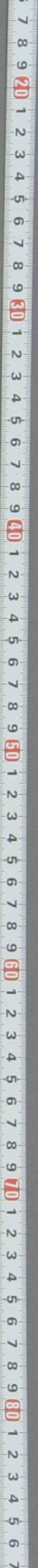
距離一千八百六十四間二四

低差九十三間二一

每一間三寸



1/3000



114  
A 514

# 關山越新道線測

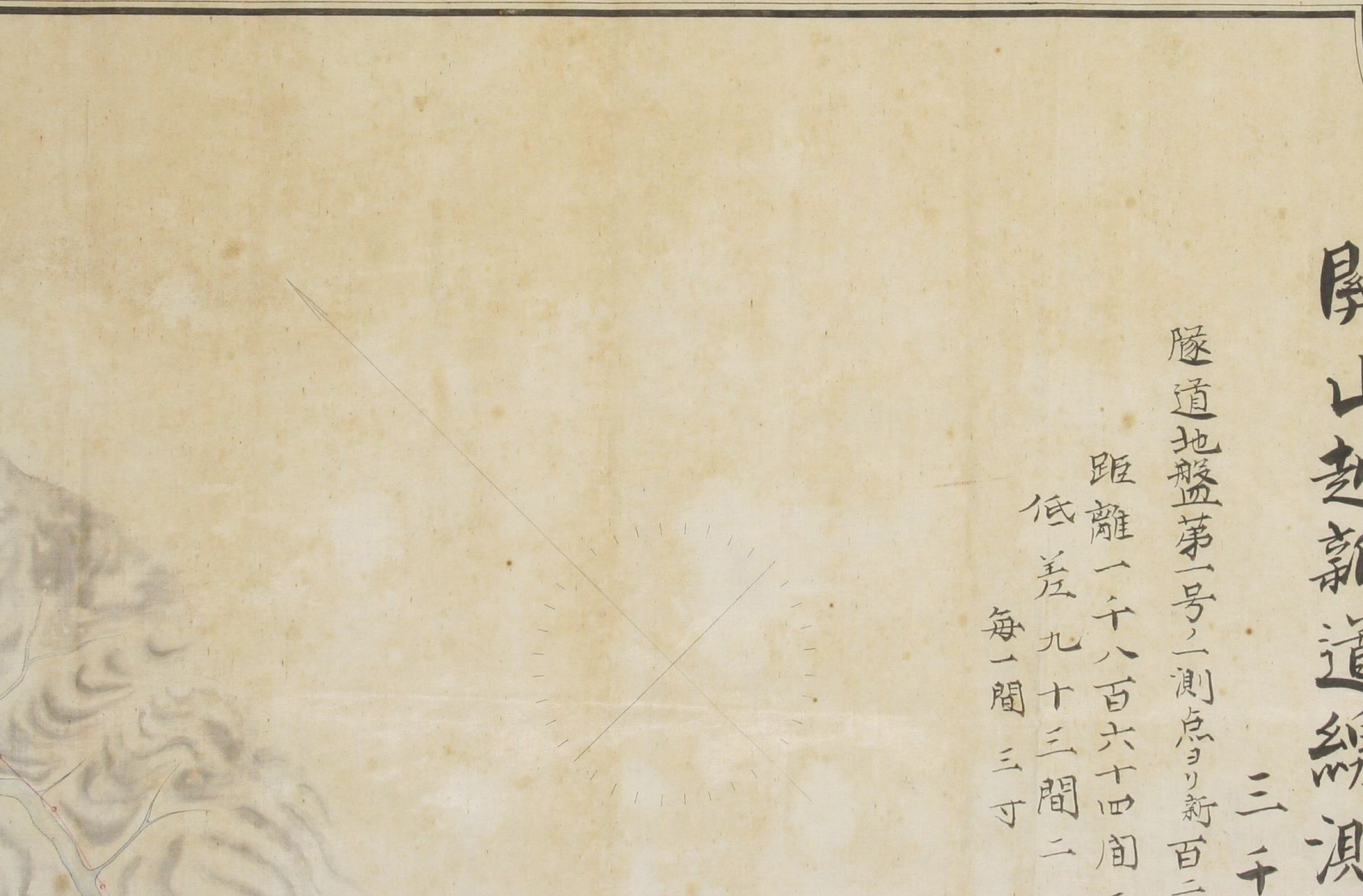

三千


隧道地盤第一号ノ測点ヨリ新

距離一千八百六十四間

低差九十三間二

每一間三寸






第一站

第二站

第三站

第四站

第五站





# 新道線測量圖

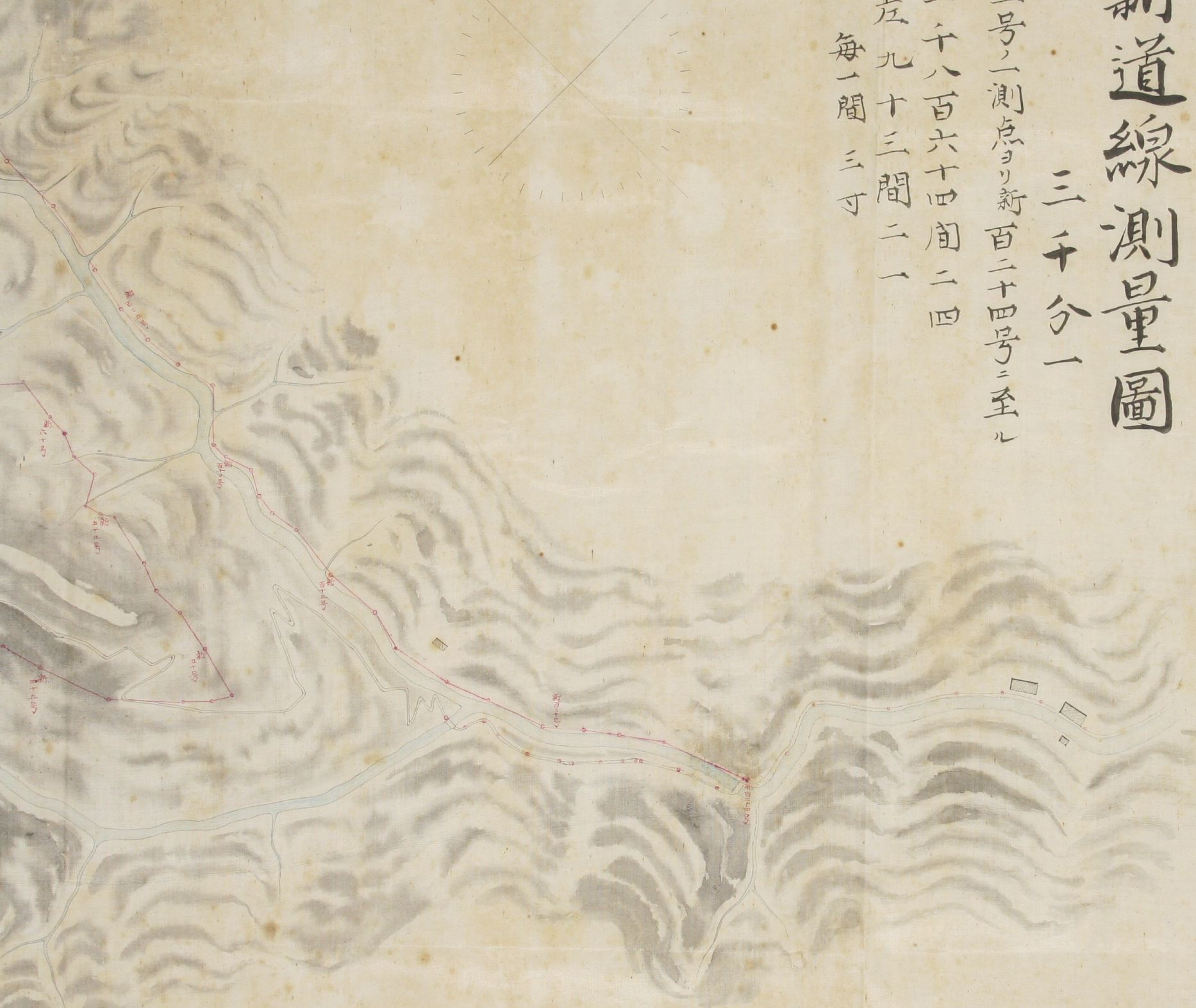
三千分一

一ノ測点ヨリ新百二十四号ニ至ル

一千八百六十四間二四

左九十三間二一

每一間三寸











000







1  
/ 3000



1 / 3000