

114
A4073



大草炭業株式會社ハ本社ヲ東京ニ據ルニ當リ
 置ル方子等付、煉炭及酸炭製造ニシテ設ク
 資本金トシテ百萬圓ニシテ之ヲ二万株トシテ一株
 五十四トリスルモノトシ、拂込ニ至ルモノハ二十
 六萬圓ヲ炭區代トシ、又此ノ千餘圓トシテ四方圓ハ鳥
 帽子玩ノ大工事等付、地代ハ理之樂トシテ外
 差減代等トシテ消費ス
 會社ある玩區ノ外、大株主ハ其義理ノ有
 ナル方子ハ其志以テ凡ク千餘トシテ、此ノ炭ノ
 賣買人ヲ契約シ、煉炭ノ料、充ルルモノセリ

大正十一年四月
 東京市京橋區本町一丁目一五番地
 大草炭業株式會社



目下ノ實況

烏帽子坑ハ波除ケ堤防棧橋等ノ外部工事ハ從テ
落成シ坑口ヨリ坑道ノ工事一月迄ハ支障ナク進行
セシ二月中旬ニ至リドヤニ出遇ヒ大ニ進行ヲ妨ケシモ
其後漸ク之ヲ鑿リ通シ炭層ニ渡シタルヲ以テ二月
廿三日ヨリ掘進ベシ後事ス是ガ爲メニ六十餘日ヲ費シ
目的ノ地ニ達スルノ時日ヲ遲延セリ

念河原ハ昨秋ノ水害後新坑ヲ開キ目下日々四万斤乃
至五万斤ツ煤炭ス近日巻蒸機ヲ据レハ日々十方
斤ヲ出スハ易クナリ

茂串坑ハ經濟ノ都合ニヨリ停業中

煉炭製造ハ乾燥器不完全ナル爲壓搾器ニ相

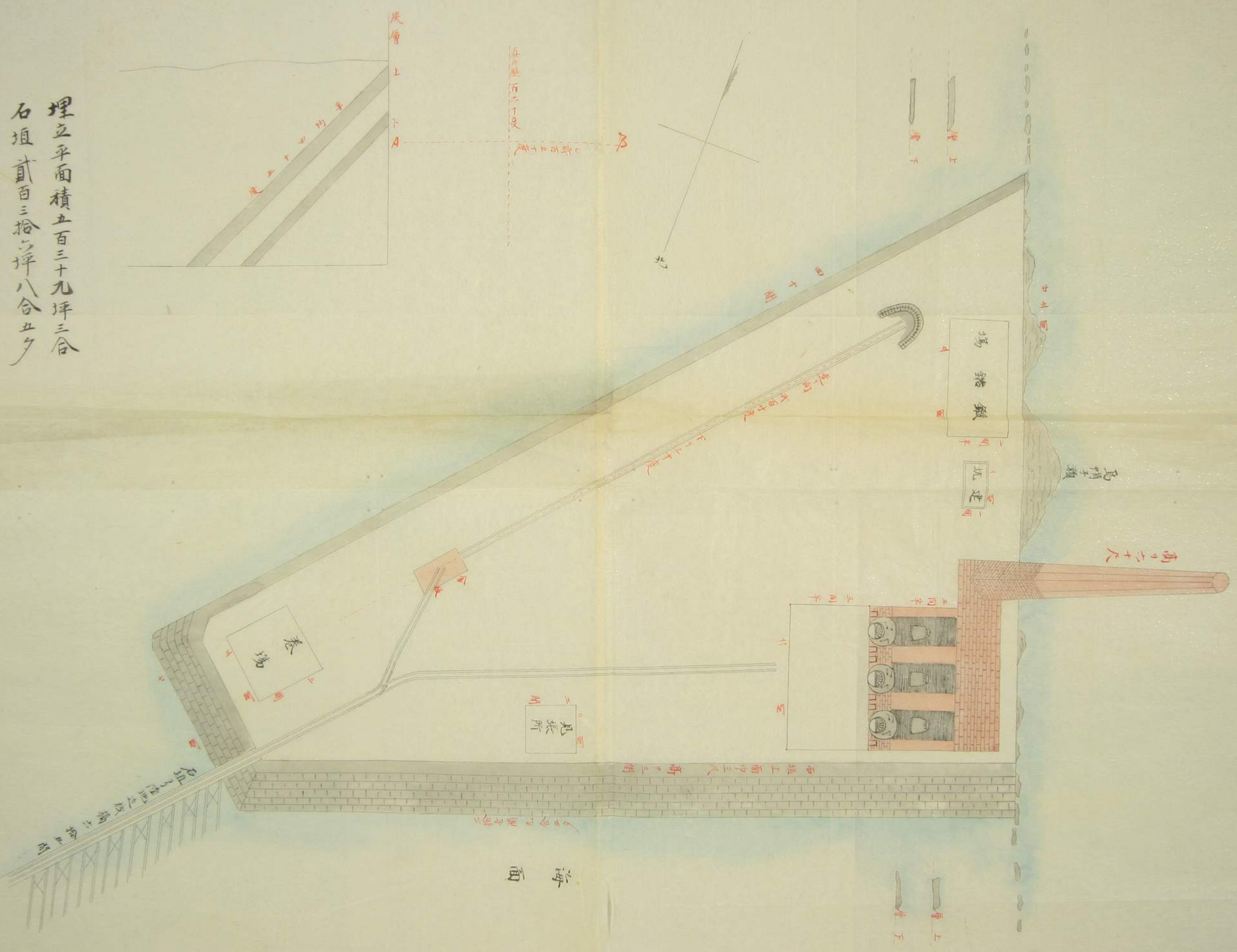
當スル数量ヲ乾燥セシムル能ハサルヨリ多ク煉炭
ヲ製造シ難ク初メニ佛國最新ノ乾燥釜其他ノ諸
釜概テ購求シ起業シタラシニハ最早成内ノ時ニ達
シタルハ疑テキニ只經濟ノ意ノ如クナラザリシヨリ今
日ノ踰爾ヲ来サシメシハ遺憾ニ堪ヘサルナリ

頃日海軍中監武田秀雄大草ニ出張シ烏帽子坑
ニ来リ烏帽子ノ炭量ニ富キ炭質ノ良好ナルヲ視
我海軍シテ我多クノ勢カヲ加フルニ至リトテテ
己マザリシト云海軍省ニテハ煉炭製造所設置費四
十萬圓ノ案ヲ議會ニ提出セラレシ共計畫ヲ承ルニ
炭ハ大草ノ無烟炭ヲ用ヒントスルモ優等ノ炭ハ我
社所有ノ烏帽子ニテ田念河原新田平茂串権現山及

ハ所屬ノ支岐中ノ鼻諸坑ニアラザレバ無限ノ原料ハ
他ニ得ガタシ之ニ由テ是ヲ觀レバ我社ノ炭坑ハ我海
軍カノ消長ニ関スル淺小ナラザルナリ

東京築地工場ノ換造釜概ハ乾燥釜ノ不完全ナル
為メ多量ノ煉炭ヲ製造スルテ蘇ハズ依テ速カニ
佛國製釜ノ煉炭製造釜概一式一日二百四十噸即
チ四十万斤製造ノ最新釜概保險付キノ品ヲ買
入レ日々四十万斤製造致レバ目下ノ價一萬斤八十
圓トシ五十圓ノ純益アリ一ヶ月廿五日日曜休ニシテ
五萬圓一ヶ月六十萬圓ノ巨額ニ上ホリ其販路ハ
海軍ノ外差向キ申越居ルモ横濱ノアラウニ長
崎ノホームリシガ其他太ダ廣クシ

熊本縣天草郡牛深村下須島天草炭業株式會社烏帽子炭鑛設計圖 尺度二百分一



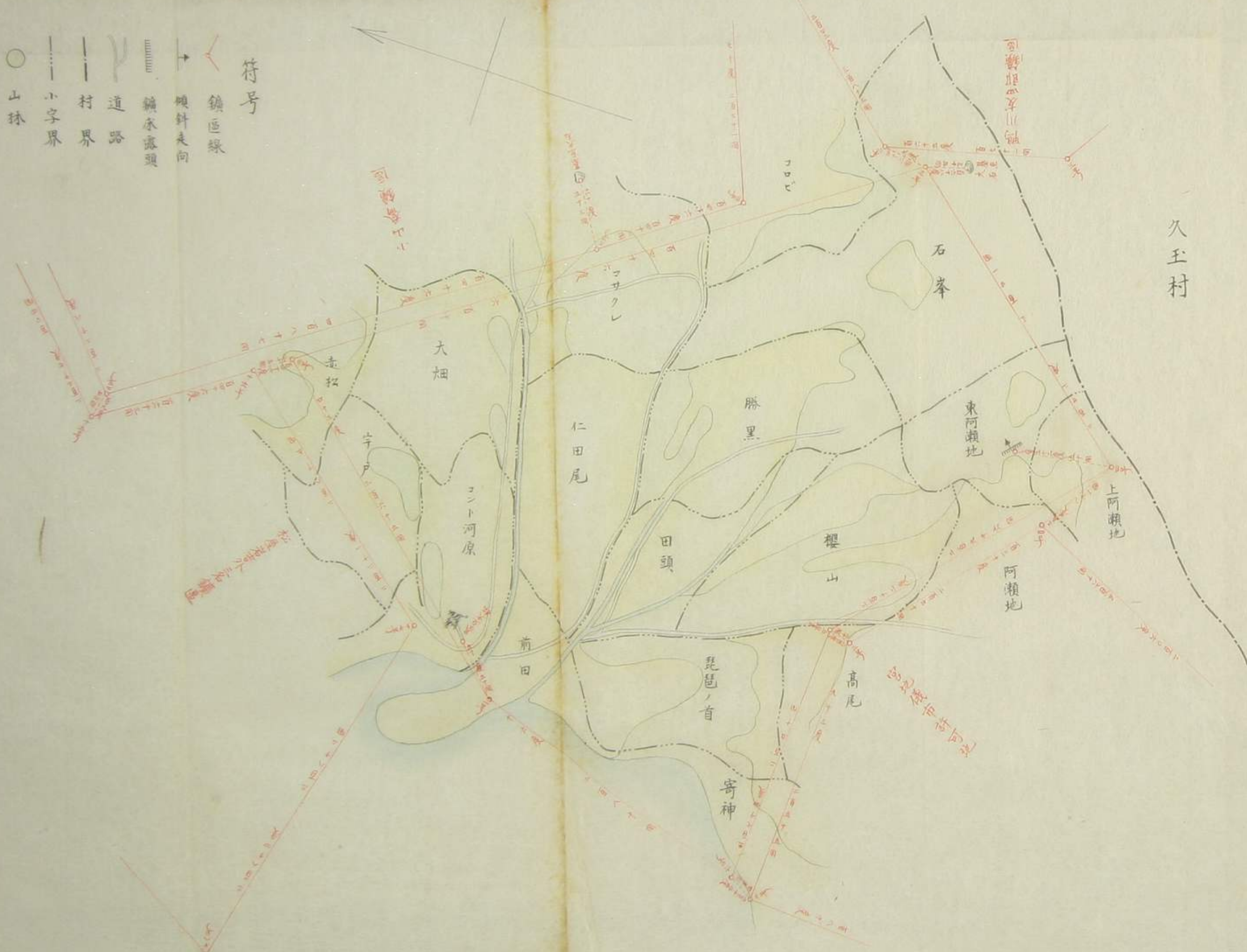
埋立面積五百三十九坪三合
石垣首百三拾二坪八合五夕

陸地

海面



- 符号
- 海
 - 耕地
 - 山林
 - 小字界
 - 村界
 - 道
 - 路
 - 橋
 - 水
 - 露
 - 渠
 - 傾斜走向
 - 鎮區線



久玉村

合計貳拾四萬四千五百三拾六坪

海面	官有	民地
阿蘇地	○	○
石峯	○	○
前田	○	○
仁田	○	○
田頭	○	○
勝里	○	○
琵琶首	○	○
高尾	○	○
櫻山	○	○
上阿蘇地	○	○
東阿蘇地	○	○
三ノ河原	○	○
宇都	○	○
赤松	○	○
大畑	○	○
マクレ	○	○
小字	○	○

石炭鑛
 熊本縣肥後國天草郡魚貫村
 實測畧 八度三十分一



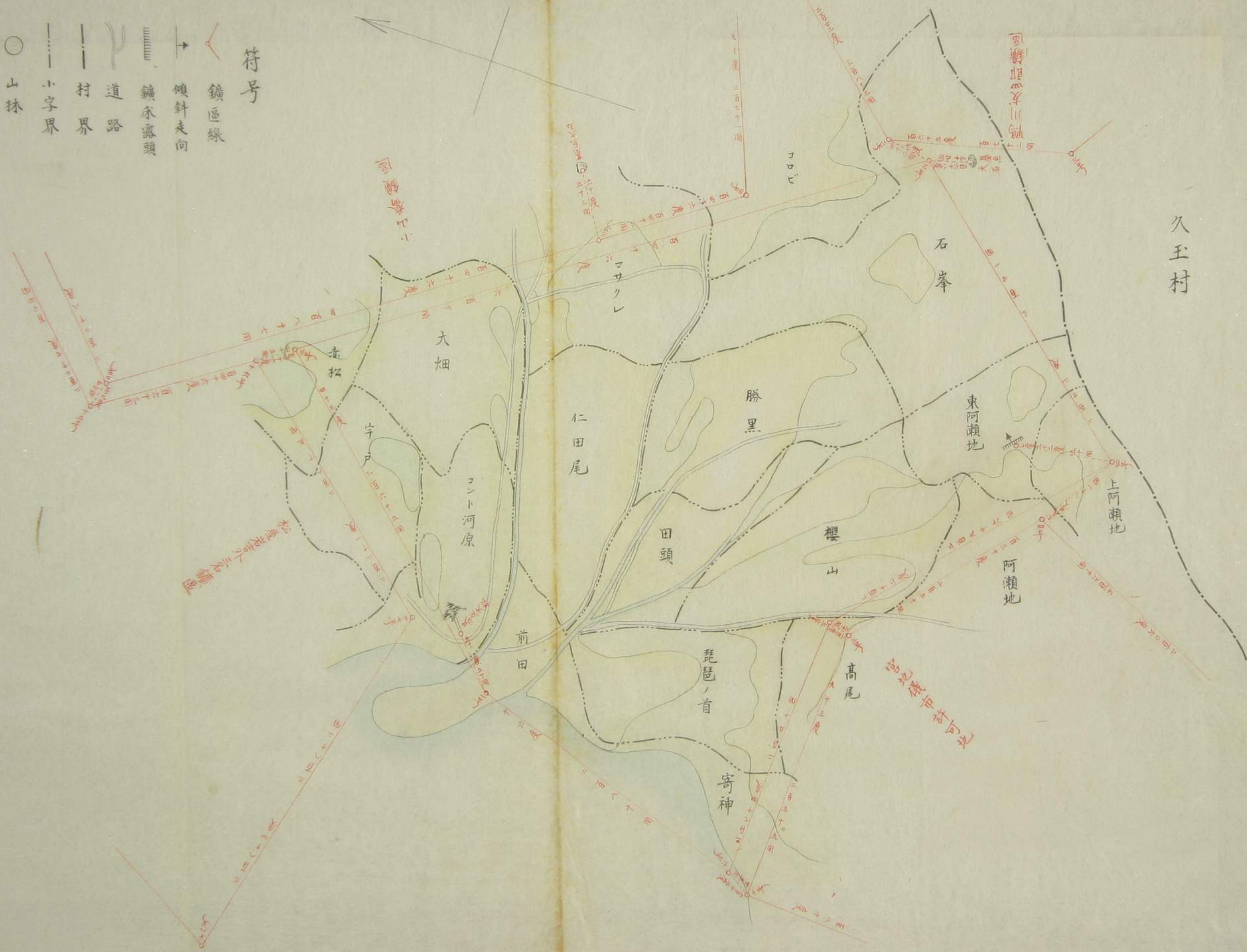
久玉村

合計貳拾四萬四千五百三拾六坪

海面	阿瀬地	石峯	前田	仁田尾	田頭	勝里	琵琶ノ首	寄神	高尾	櫻山	上阿瀬地	東阿瀬地	コト河原	宇戸	赤松	大畑	マワクレ	小字	熊本縣肥後國天草郡魚貫村
	内	内	内	内	内	内	地	内	内	内	内	内	内	内	内	内	内	内	實測畧尺度六分の一
官有	公	公	公	公	公	公	公	公	公	公	公	公	公	公	公	公	公	公	民地



- 符号
- 海
 - 耕地
 - 山林
 - 小字界
 - 村界
 - 道路
 - 鏡水露頭
 - 傾斜走向
 - < 鏡區線



久玉村

合計貳拾四萬四千五百三拾六坪

海面	阿瀬地ノ内	石峯ノ内	前田ノ内	仁田尾ノ内	田頭ノ内	勝里ノ内	琵琶ノ首ノ内
官看							
	全	全	全	全	全	全	全



符号
—— 鎮區線
—— 小字界
● 田畑
○ 山林
○ 河溝
—— 道路



石炭鑛區實測圖 尺度六十分一

熊本縣肥後國天草郡一町田村大字河浦

小字金釜	小字一木松	山林
小字源原	赤松原	山林
小字隱河内	高塚	田畑
小字宇津木	下馬場	山林
小字金迫	城山	山林
小字鳥居尾	上馬場	田畑
小字鳥居尾	清瀨	山林
小字吉原	志戸	田畑
小字金山	土石川	山林
小字新田	向山	山林
合計五拾壹方貳千四百四拾七坪五合		



石炭鑛區實測圖
 尺度六千分一
熊本縣肥後國天草郡一町田村大字河浦

小字釜	小字釜	小字一本松	山林
濱ノ内	濱ノ内	赤松原	山林
隱ノ内	隱ノ内	高添	田畑
宇津木ノ内	宇津木ノ内	下馬場	田畑
全	全	城山ノ内	山林
全	全	上馬場	山林
全	全	清瀧ノ内	山林
全	全	志戸	田畑
全	全	土石川	田畑
全	全	向山	山林

合計五拾壹万貳千四百四拾七坪五合



符号

- 河溝
- 山林
- 田畑
- Y 道路
- 小字界
- 鎮區線



書換出願中

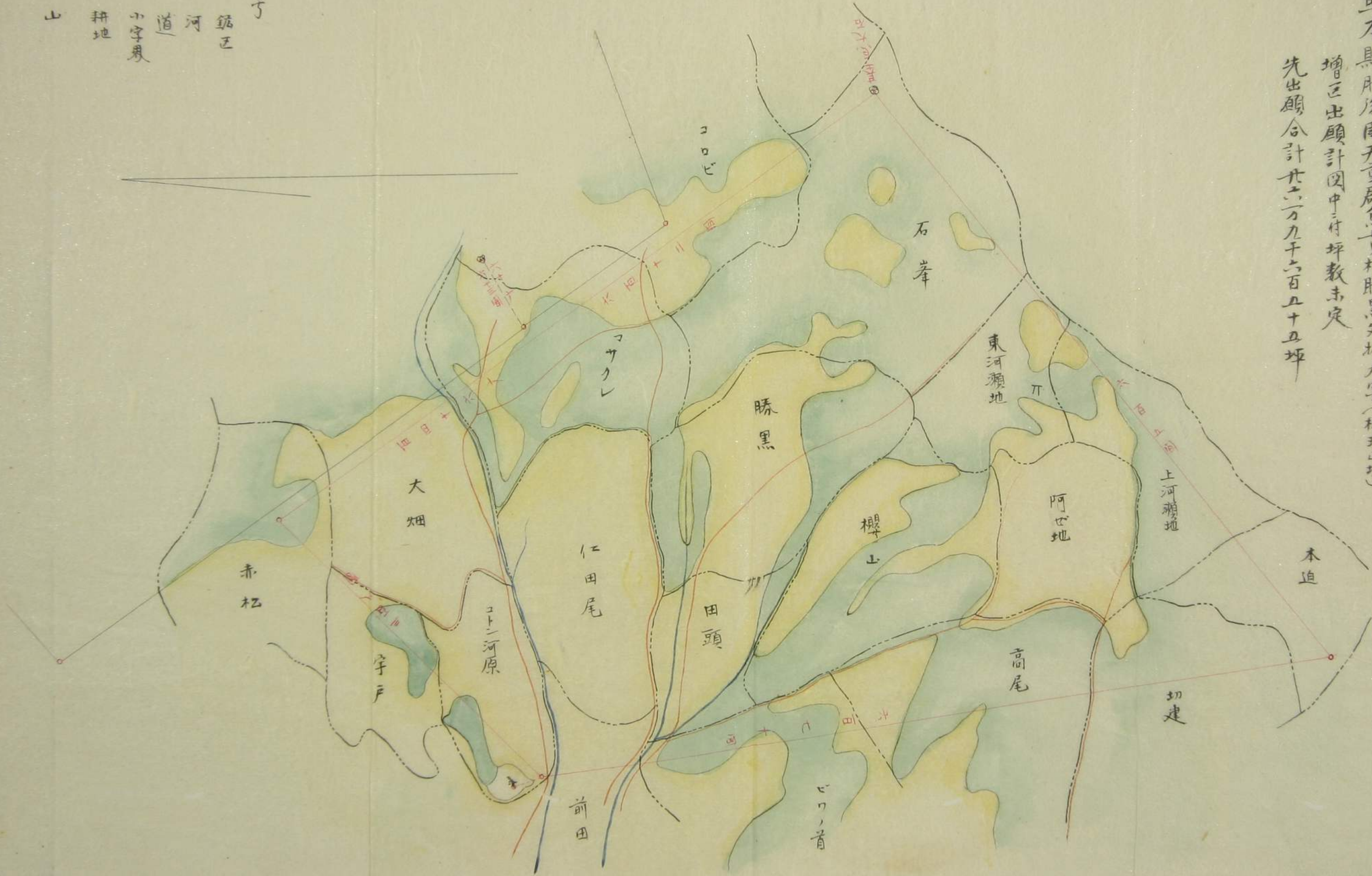
鑛区毎員測圖

熊本縣肥後國天草郡魚貴村勝黒外拾九字(権現山坑)

増区出願計圖中付坪数未定

先出願合計廿六万九千六百五十五坪

符号
 山 耕地 道 河 鑛区
 小字界



石炭鑛區實測圖

熊本縣肥後國天草郡魚貴村勝黒外拾九字(権現山坑)

増区出願計圖中付坪数未定
先出願合計廿六万九千六百五十五坪

符号

山 (green circle)

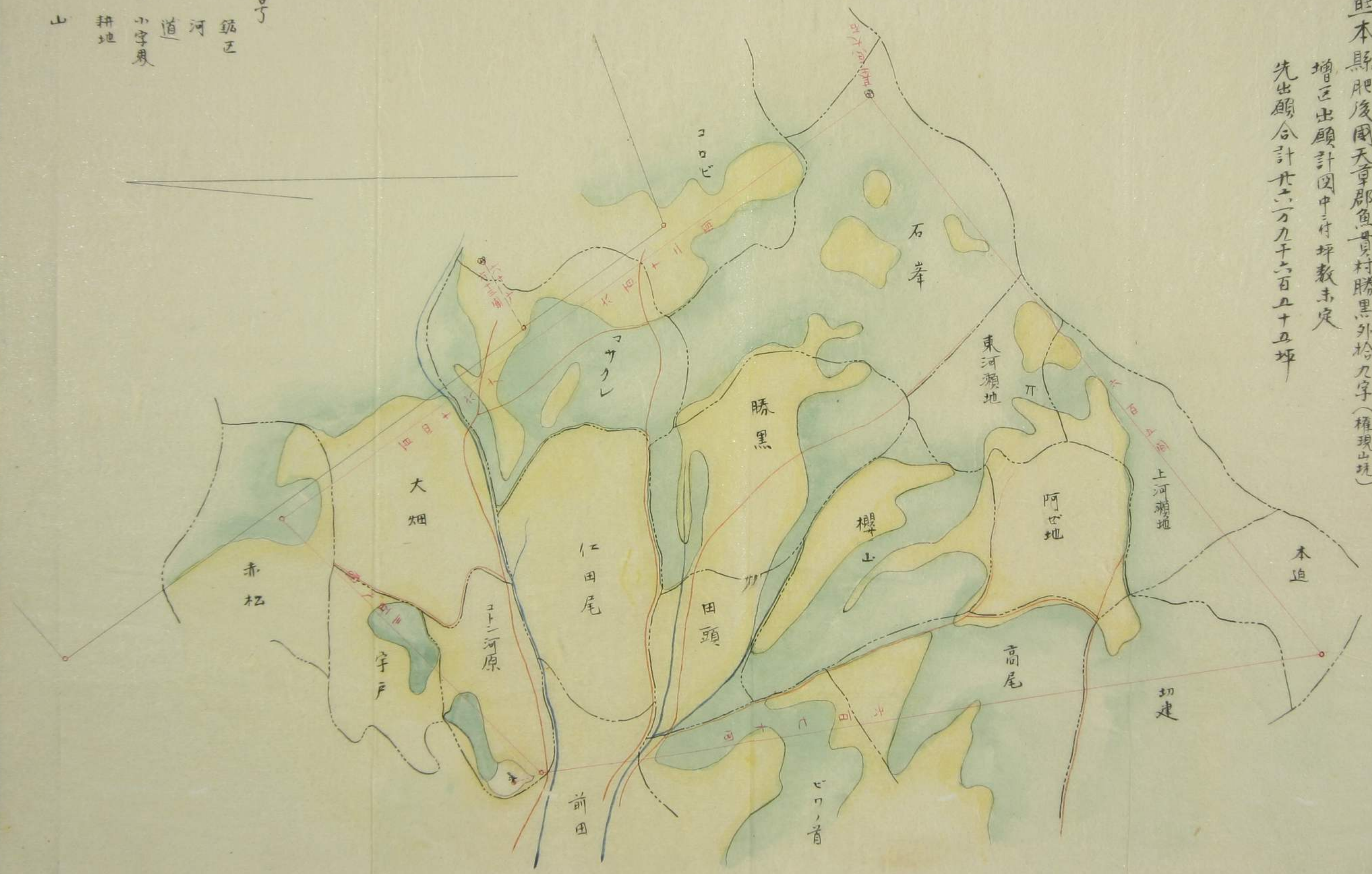
耕地 (yellow circle)

小字界 (dashed line)

道 (double line)

河 (blue line)

鑛区 (red line)



符号
 標品採取所
 走向
 鉱床露頭
 寄据境線
 隣り境線
 字境
 海面
 耕地
 山林



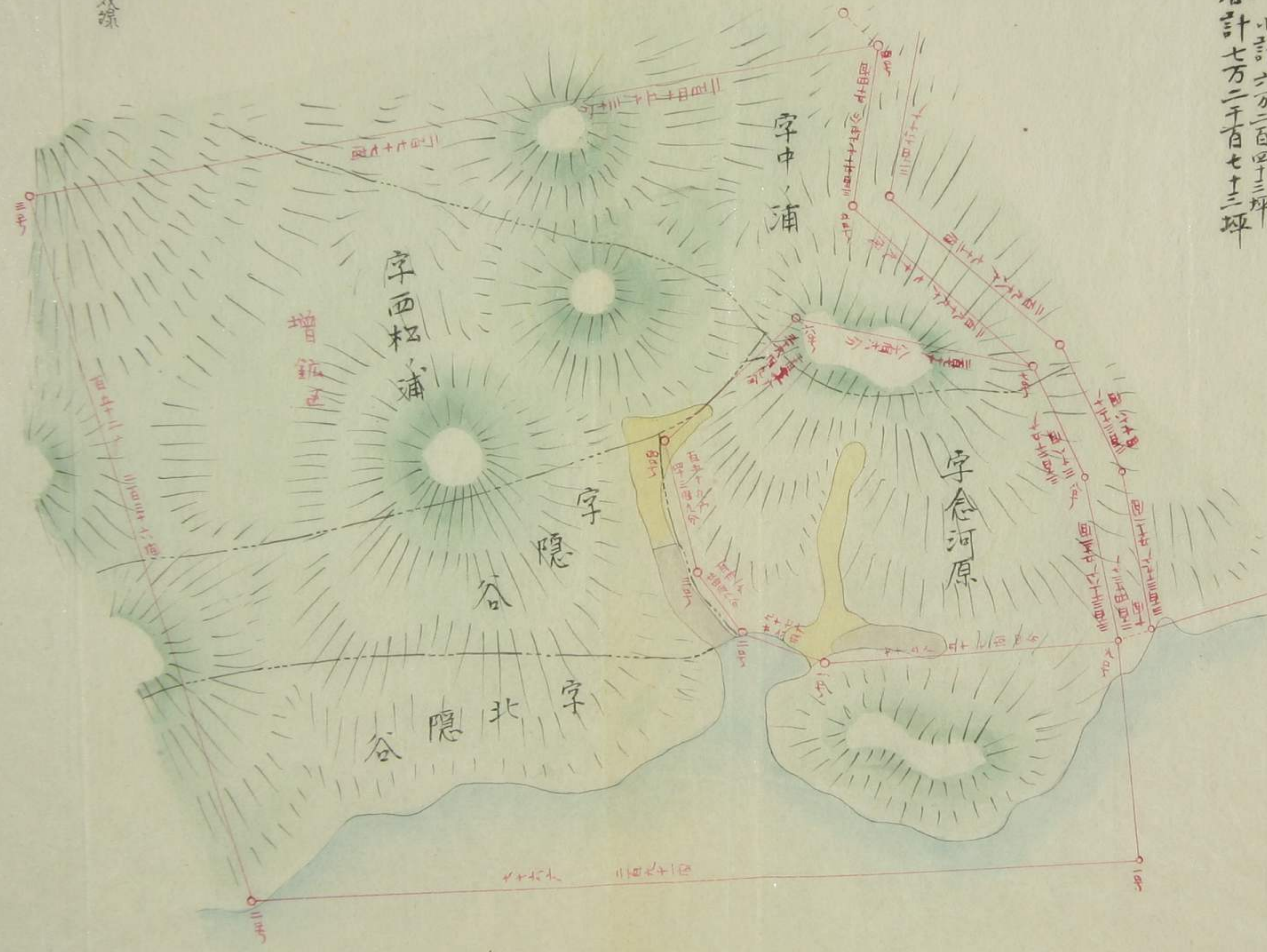
熊本縣肥後國天草郡魚骨村
石炭鉄区實測圖
 尺度六十分一

小字柳浦内民地山林耕地
 全西柳浦内民地山林耕地
 全アウクバ 全地民地山林
 全柳浦内全地民地山林耕地
 全水浦内民地山林
 海面
 合計拾五万六千八百七拾貳坪

小字入鹿川全地民地山林耕地
 全入鹿川全地民地山林耕地
 全掛橋 全地民地山林耕地
 全中浦内民地山林
 全船カクシ内民地山林
 全新田平内民地耕地沙道



符号
 〇 區境界線
 〇 字界
 〇 草立
 〇 田
 〇 海
 〇 山



熊本縣肥後國天草郡魚貫村
 石炭礦區實測圖 尺度三千分一
 增
 小字念河原內 山地 山林
 小計一萬九百三十坪
 小字中浦內 全 山地 山林
 小字西松浦內 全 山林
 小字隱谷內 全 山林
 小字北隱谷內 全 山林
 海面內 官地 全
 小計六萬二千四百三十三坪
 合計七萬二千七百七十三坪



符号

○ 山林

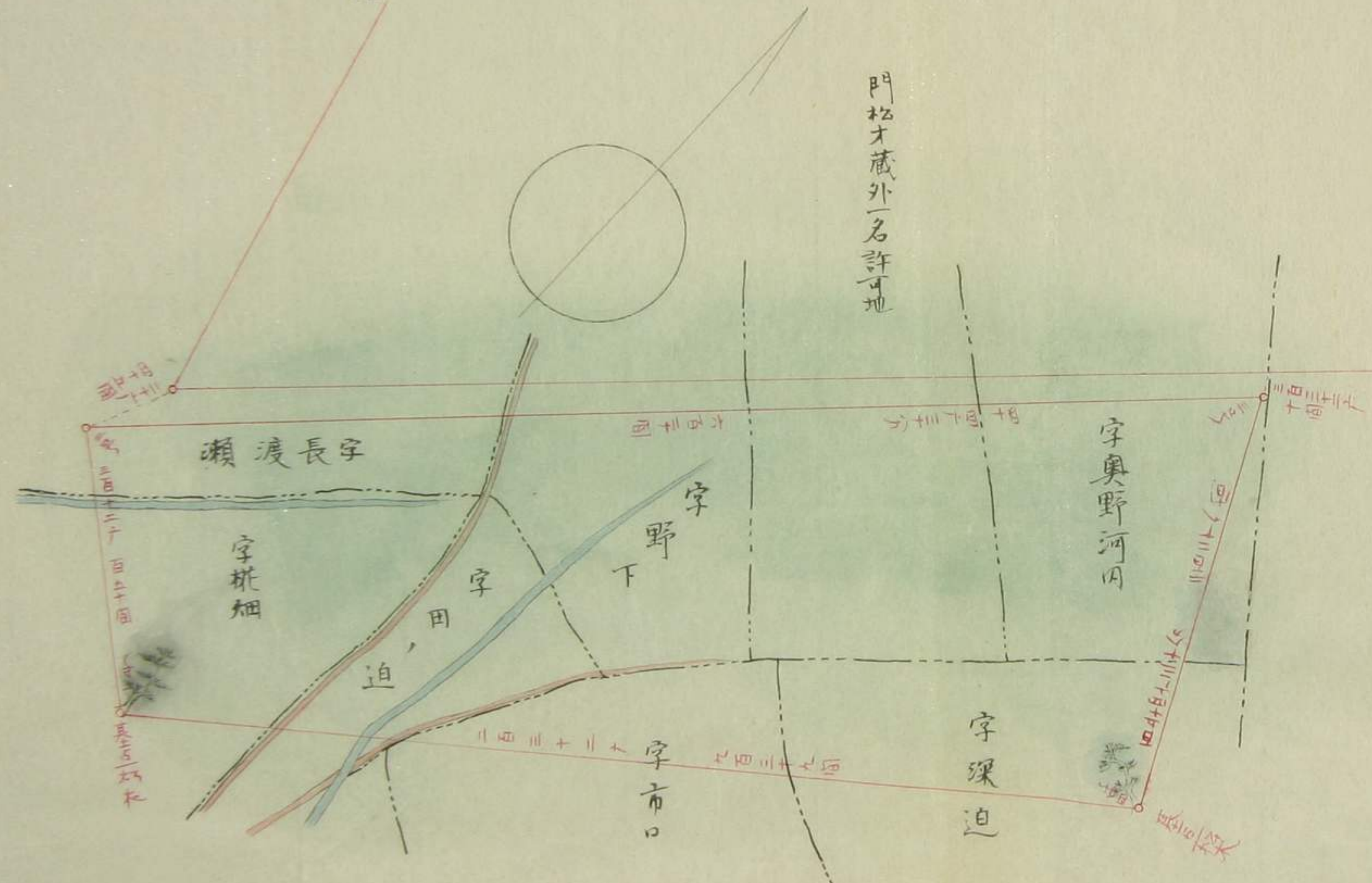
● 河溝

Y 道路

--- 大字界

--- 小字界

--- 試掘境界線



石炭鉱区境界測圖 尺度六十分一

熊本縣肥後國天草郡一所田村
大字河浦

小字糶田内	民地	山林原野
全 長渡瀬内	全	全
全 田迫内	全	全
全 野下内	全	全
全 市口内	全	全
全 赤松内	全	全
全 奥野河内内	全	全
全 深迫内	全	全

合計拾壹万九千三百坪



—	○	○	—	—	○	符号
字界	山林	耕地	道路	川溝	鉱王	



石炭鉱實測図 尺度三千分一

熊本縣肥後國天草郡牛深村 (牛深)

字小河内外四字

合計五万八千貳百九拾貳坪



石炭鑛區實測圖 尺度六千分一
 熊本縣肥後國天草郡牛深村
 字田代外四字
 合計叁拾壹萬六千六百。六坪

- 符号
- 海
 - 耕地
 - 山林
 - ⌒ 横坑口
 - ⊕ 標品採取場
 - 鑛區境界線

