


横濱西波戸揚物揚之圖

波戸揚物揚之圖




船シパンク之圖

船シパンク之圖



船シパンク之圖

船シパンク之圖



波戸揚物揚之圖



海濱通

波戸揚物揚之圖



海濱通ノ時ノ測量ノ記

横濱西波戸揚物揚之圖



波戸揚物場之圖



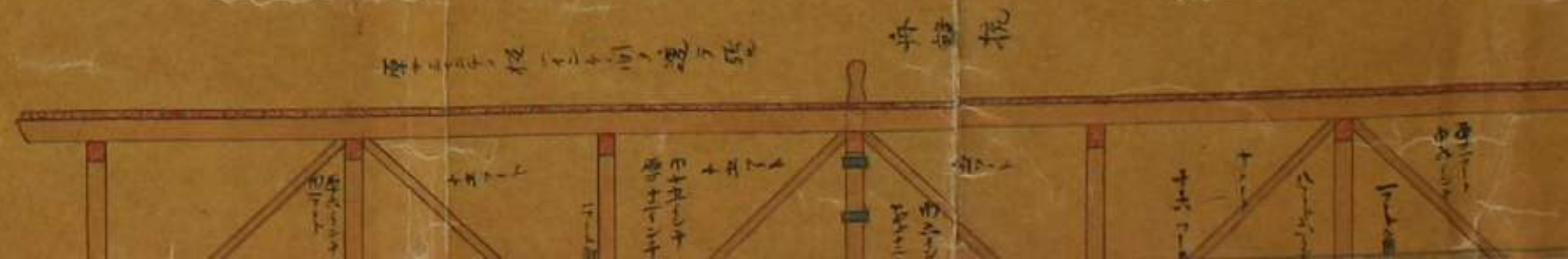
波戸揚物場採替側面圖



船サバシ正西ノ圖



從龍竹ノ圖




圖之場揚物場戸波西濱横



圖ノ面正シバンサ船

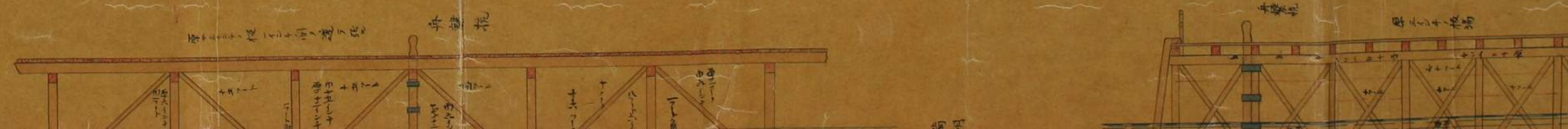
圖ノ面側シバンサ船




十三卷十平一四辛一

圖ノ面側行龍一鏡

面側



波




3036

横濱西波戸揚物場



船サバシ正西ノ圖

船サバシ側西ノ圖



十 三 号 十 二 号 十 一 号 十 号 九 号 八 号 七 号 六 号 五 号 四 号 三 号 二 号 一 号


船サバシ正西ノ圖

側 西





海ノ深サノ潮時ノ測量ノトテ以テラ記ス



第一番

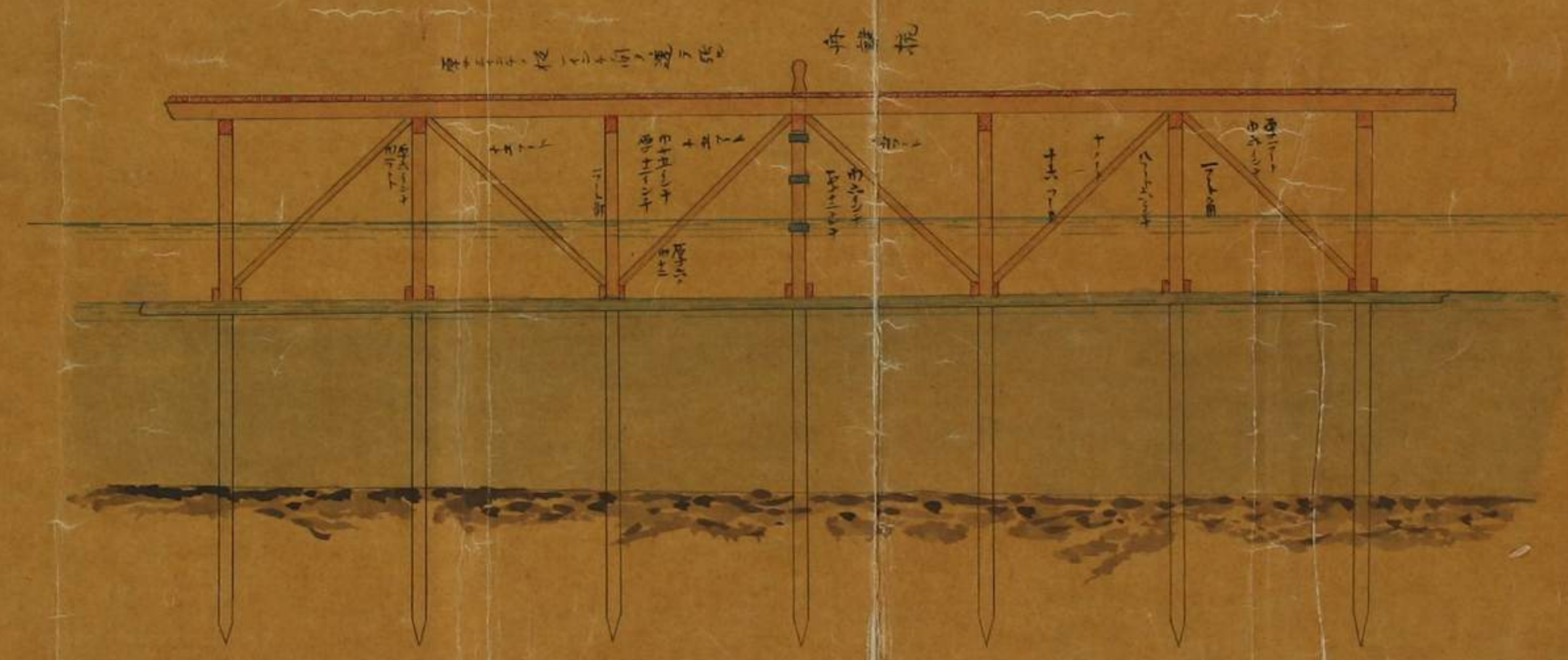


三十一  
三十二  
三十三  
三十四  
三十五  
三十六  
三十七  
三十八  
三十九  
四十  
四十一  
四十二  
四十三  
四十四  
四十五  
四十六  
四十七  
四十八  
四十九  
五十

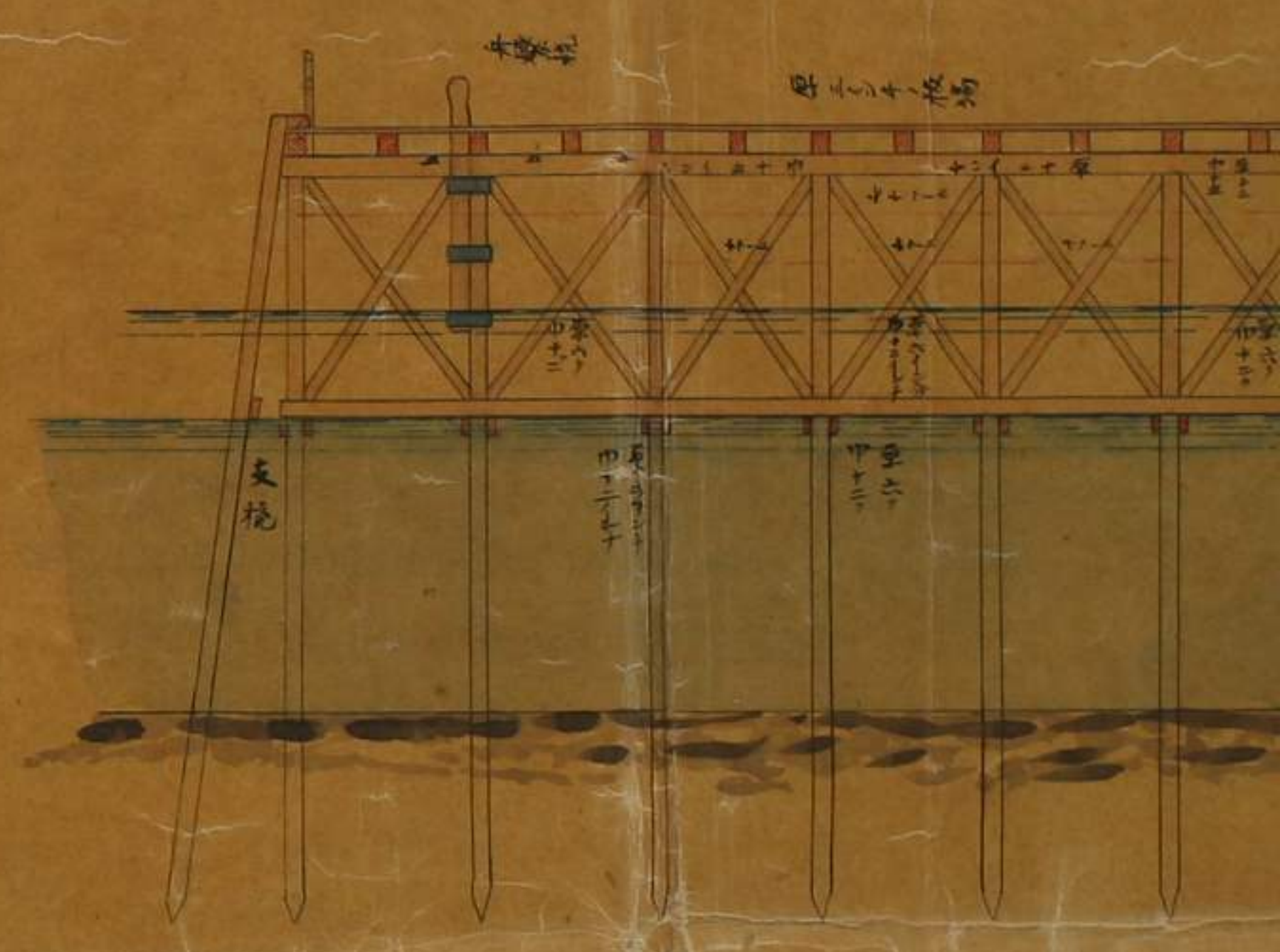
十三卷十子子再平下

圖 〇〇〇 行 載 一 疑

面 側




滿 湖  
干 湖



海 倉

面 橋



干 湖  
滿 湖

通 岸 海

尺 几 斗 〇 寸 長 〇 圓 面 橫 〇 面 平



第 一 番

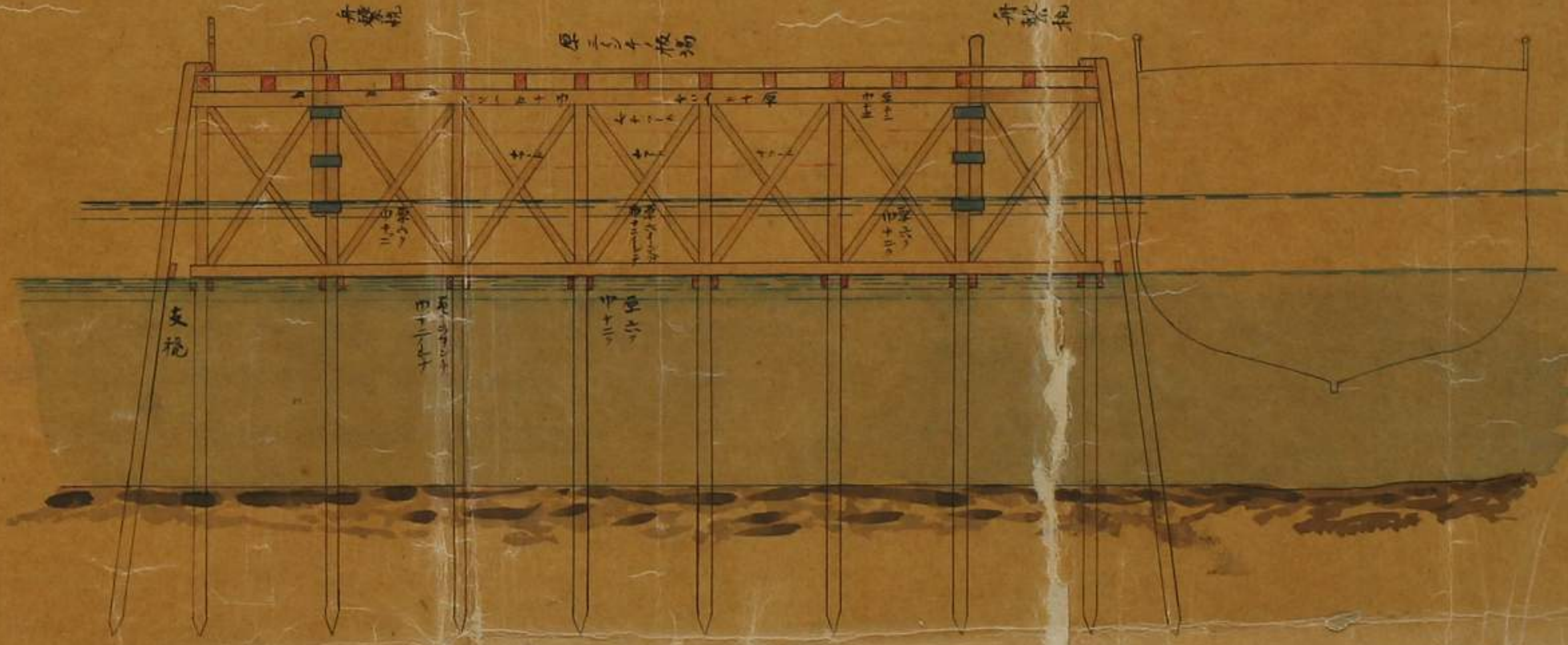
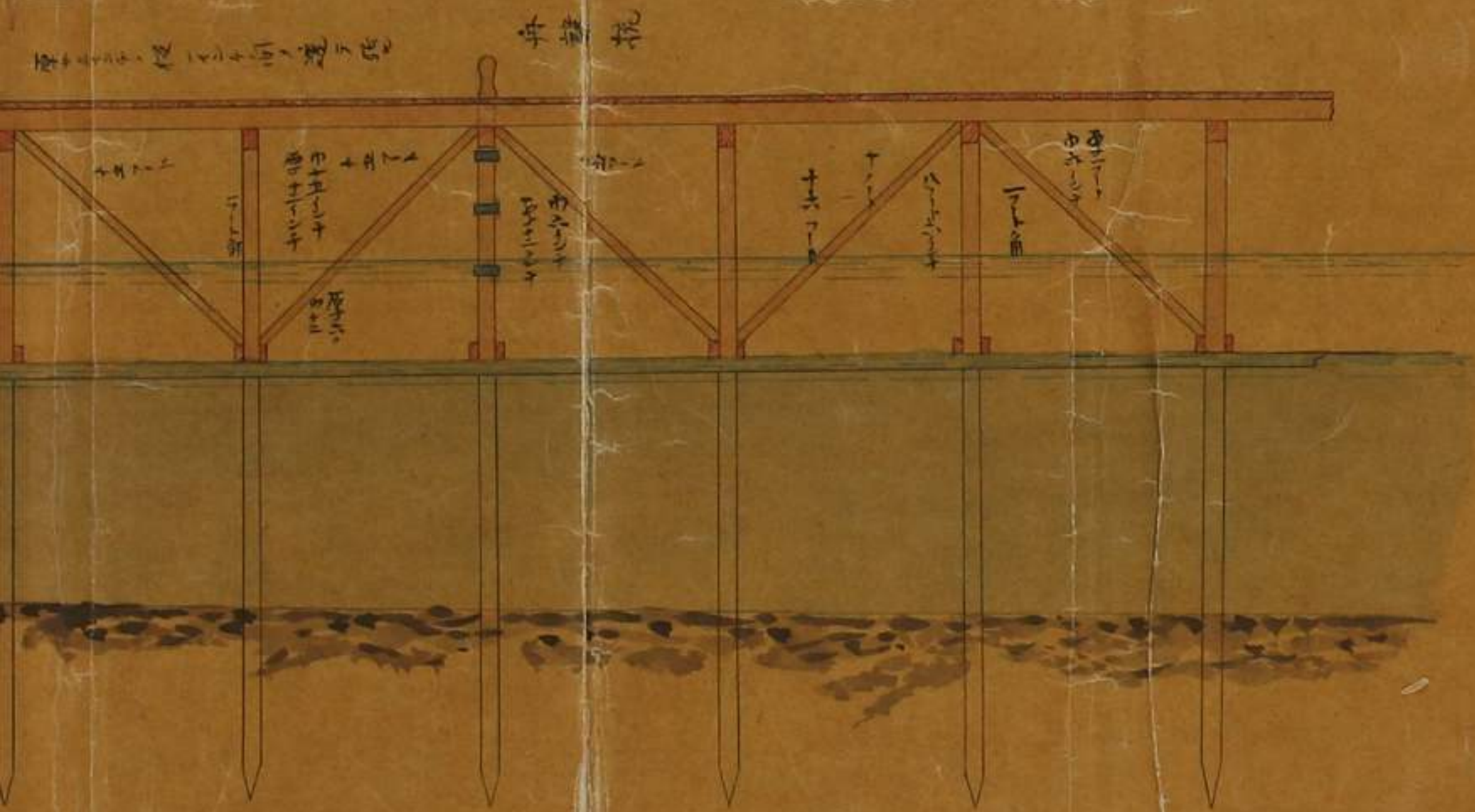
海

海唇

十三号 十 十 十 十 十 十

図 二 三 行 統 一 延

面 側



西 海



満潮  
干潮

ク ノ  
イ レ  
マ ト

西 海 横 子 面 圖



大 正 十 一 年 四 月 日  
陳 正 侯 印