



中復堂全集

二十上

和 16  
854  
20



康輶紀行卷之十六

桐城姚瑩展和甫

附中外四海地圖說

歷代疆域沿革中國通人猶難言之矧四裔絕域海外遐  
荒其國地名稱遠近方位欲一一舉之不其妄歟然而無  
難也在有心者求之耳秦以前無論矣自漢武窮兵大漠  
通西域而東南西南諸夷始見班范諸史北魏土宇兼有  
中外紀序尤詳隋唐宋遼金元明四夷列傳日益廣博皆  
有徵矣顧未有圖也明成祖宣宗數遣中使至海外遍歷  
諸國頗以圖還而人閒未見及萬歷中西洋人利瑪竇以  
萬國全圖來獻維時廷臣多誕之莫信其徒艾儒略嗣作  
職方外紀世乃稍聞其說然利圖亦在內府未出變亂後  
莫知所在今惟傳艾儒略圓圖一方圖四亦曰萬國全圖

崇禎中湯若望本之爲坤輿全圖

本朝康熙甲寅南懷仁又有坤輿全圖之作刻于京師士大夫多與之遊亦以西人外之莫有究其說者乾隆中英吉利始通中國又西南海舶日盛則有南澳總兵陳倫炯著海國聞見錄圖海外諸國辨其遠近方位是爲中國民間有圖之始其書先播後收入 四庫倫炯閩人也嘉慶中海洋多盜講修防者乃爭購其書亦第考中國沿海諸圖至其海外全圖仍茫如也道光己亥庚子之間尙書侯官林公以英吉利事至兩廣求粵人通曉西洋事者得歐邏巴人所撰四洲志及澳門月報凡以海洋事進者無不納之所得夷書就地翻譯于是海外圖說畢集邵陽魏源固專勤世務而素以宏博聞者得林公四洲志更取平日考徵諸書繁引而辨證之更爲新圖考其沿革分別海岸海島著海國圖志五十卷起自漢代以迄今時首末具備而中外地輿形勢以全可謂盛矣瑩以道光二十二年備兵臺灣獲夷酋顛林

上命訊其情形更使顛林繪圖爲說以聞惜其未備也嘗取南懷仁陳倫炯及顛林三圖考其同異別訂一圖欲自成書不果今得魏著余可輟筆特不欲自棄其說乃附於康輶紀行之末以中多及茲事故也

艾儒略萬國全圖說

明萬厯中西洋人利瑪竇進萬國圖誌本西洋文字中國無知者上命西洋人龐我迪繙譯之其本圖固藏內府也其徒艾儒略以天啟三年本利龐二家舊說更潤色之爲

職方外紀自敘云吾友利氏齋進圖誌已而吾友龐氏又奉繙譯西刻地圖之命據所聞見譯爲圖說以獻但未經刻本以傳今上御極儒略偶從蠹簡得覩所遺舊稿乃更取西來所攜手輯方域梗概爲增補一編名曰職方外紀是此書此圖實外域地圖之權輿也至崇禎時西人湯若望作地球圖爲十二長圓形

本朝康熙中南懷仁又作坤輿全圖大有增益今攷外紀艾圖爲圓圖一方圖四圓圖按天度經緯劃三百六十度著南北二極及赤道晝短晝長三線又作弧線十度一規方圖復據圓圖中五大州界按天度各自爲圖圖旣爲方馬畫線不免稍變故作直線十度一方以定方域之準頗爲精密今復增虛線以別五大州曰亞細亞曰歐羅巴曰

利未亞曰亞墨利加曰墨瓦辣尼加并錄其五大州總圖界度解于左

其解曰天體一大圓也地則圓中一點定居中心永不移動蓋中心離天最遠之處乃爲最下之處萬重所趨而地體至重就下故不得定居中心稍有所移反與天體一邊相近不得爲最下處矣古賢有言試使掘地可通以一物繩下至地中心必止其是底相對之方亦以一物繩下至地中心亦必止可見天圓地方乃語其動靜之德非以形論也地旣圓形則無處非中所謂東南西北之分不過就人所居立名初無定準也天有南北二極爲運動樞兩極相距之中界爲赤道平分天之南北其黃道斜與赤道相交南北俱出二十三度半日躔黃道正交赤道際爲春

秋分規南出赤道二十三度半爲冬至規北出赤道二十三度半爲夏至規黃道之樞與赤道之樞亦相離二十三度半其週天之度經緯各三百六十地旣在天之中央其度悉與天同如赤道之下與南北二極之下各二十三度半二極二至規外四十三度分爲五帶其赤道之下二至規以內此一帶日輪常行頂上故爲熱帶夏至規之北至北極規冬至規之南至南極規此兩帶因日輪不甚遠近故爲溫帶北極規與南極規之內此兩帶因日輪止照半年故爲冷帶赤道之下終歲晝夜均平自赤道以北夏至晝漸長有十二時之晝有一月之晝有三月之晝直至北極之下則以半年爲一晝矣往南亦然以南北距度攷之不得不然也其在東西同帶之地凡南北極出入相等者

晝夜寒暑節氣俱同但其時則有先後或差一百八十度則此地爲子彼地爲午或差九十度則此地爲子彼處爲卯餘可類推也居赤道下者平望南北二極離南往北每二百五十里北極出地一度南極入地一度行二萬二千五百里則北極正當人頂出地九十度而南極入地九十度正對人足矣從南亦然此南北緯度也至于東西經度則天體轉環無定隨方可作初度而天文家亦立一法算之以日行天周三百六十度每時得三十度如兩處相差一時則東西便離三十度也以此推之東西之度可攷驗矣古來地理家俱從西洋最西處爲初度卽以過福島子午規爲始仿天度自西而東十度一規以分東西之度故畫圖必先畫東西南北之規後攷本地離赤道之南北福

島之東西幾何度分乃置本地方位譬如中國京師先知  
 離赤道以北四十度離福島以東一百四十三度即于兩  
 處經緯相交處得京師本位也但地形既圓則畫圖必于  
 極圓本毬方能肖像如畫于平面則不免直剖之為一圖  
 即隨員形自北極剖至南極為直剖或橫截之為兩圖循赤道線剖之為橫截故全形  
 設為二種一長如卵形剖者兩極居上下赤道居中一圓  
 如盤形南北極為心赤道為界即橫截者原書無此圖又于二全圖  
 外各設為一圖曰亞細亞曰歐邏巴曰利未亞曰墨利加  
 也而墨瓦蠟尼加則國土未詳圖不另立圖中南北規規  
 相等皆以二百五十里為一度赤道之度亦然其離赤道  
 平行東西諸規漸近兩極者其規漸小里數亦以次漸狹  
 別有算法其方圖者畫線不免稍變畢竟惟圓形之圖乃  
 得其真也

圖所以輔書之成也書非圖不顯圖非書不明原解辭  
 多雜亂頗難卒讀大抵翻譯有誤也因重加校勘刪其  
 繁蕪正其訛謬增其註解蓋汰去沙礫精金乃見云葉  
 棠識

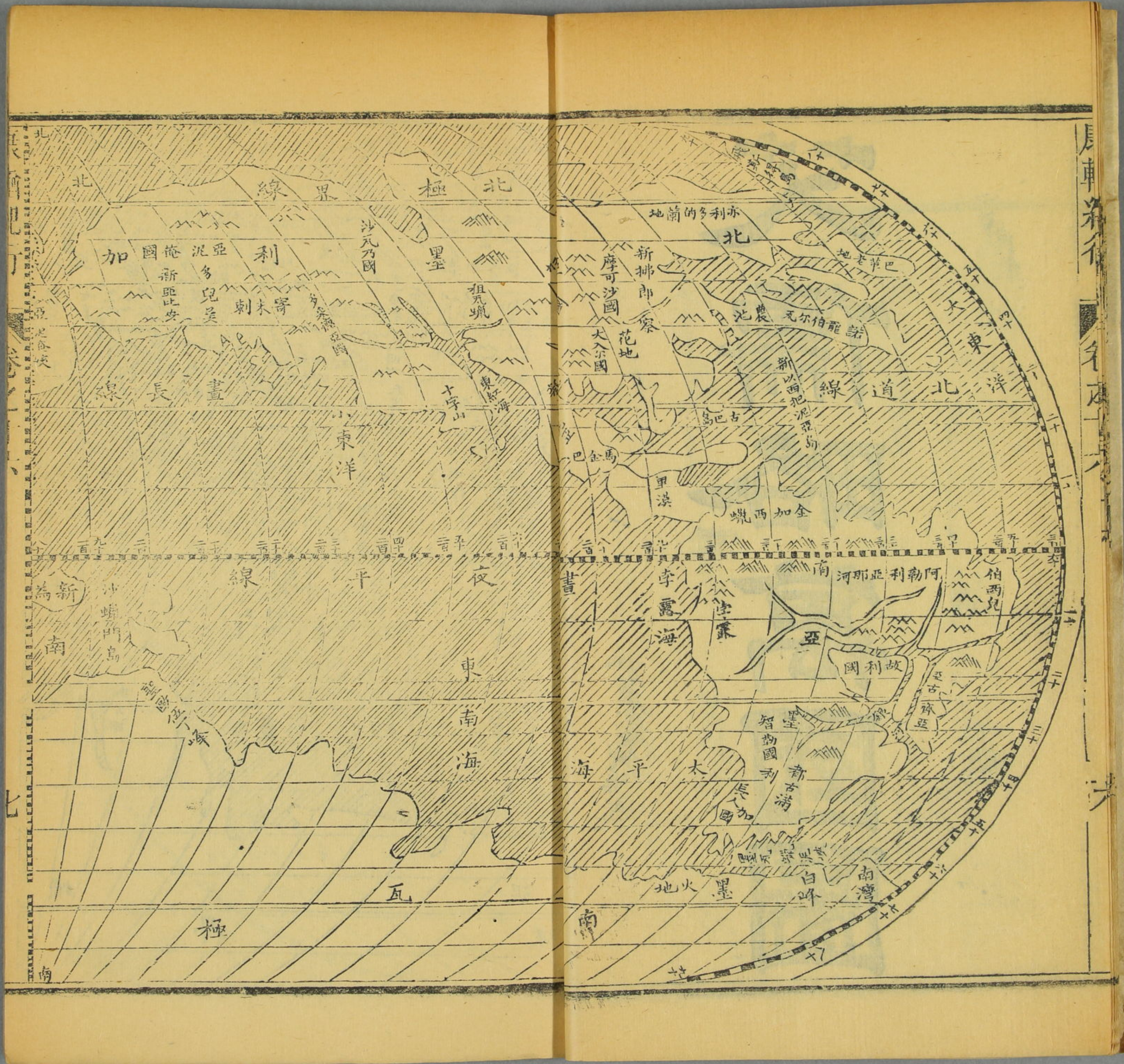
艾儒略萬國圖

東海紀行

卷之六

東海紀行

卷之六

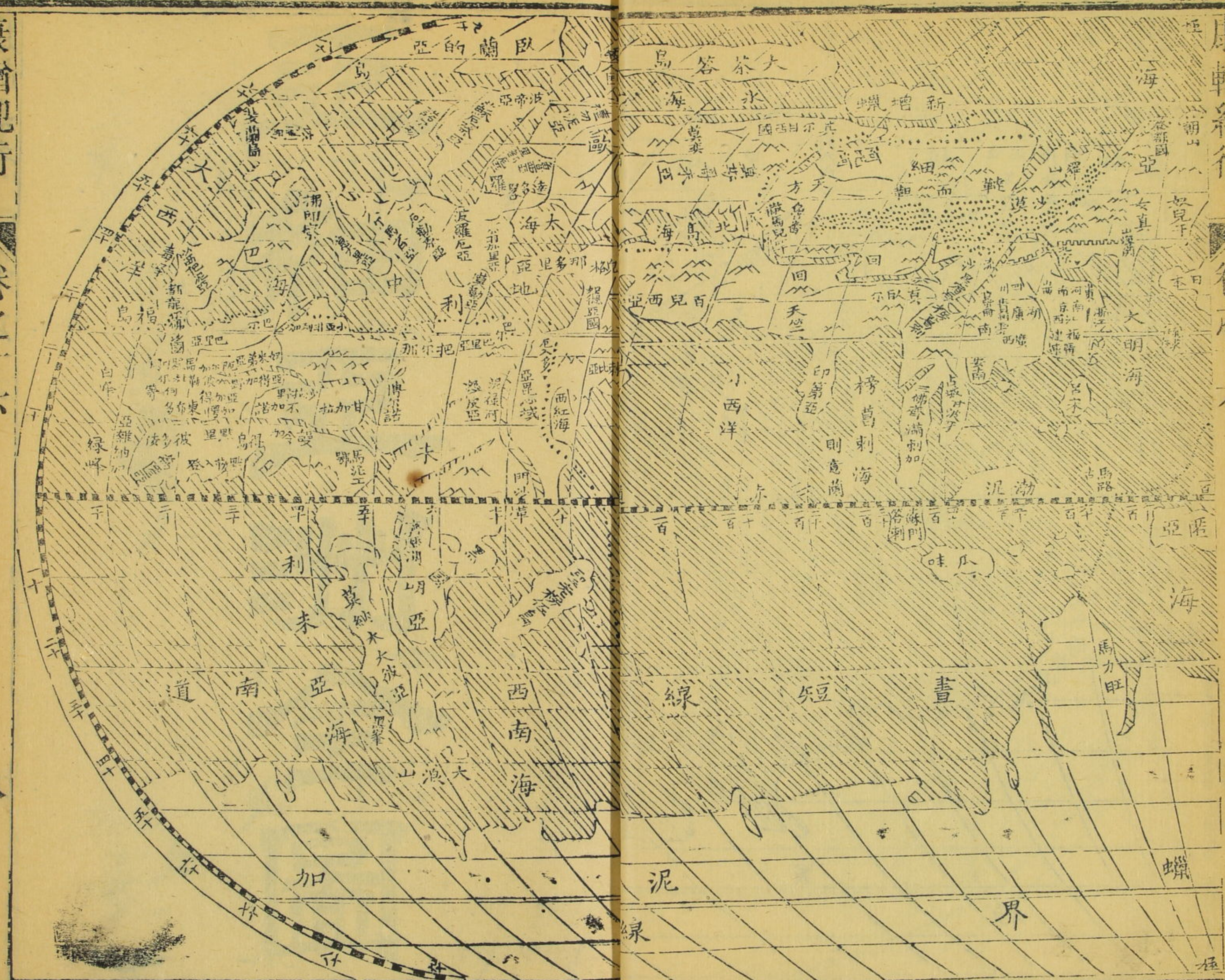


長車新行

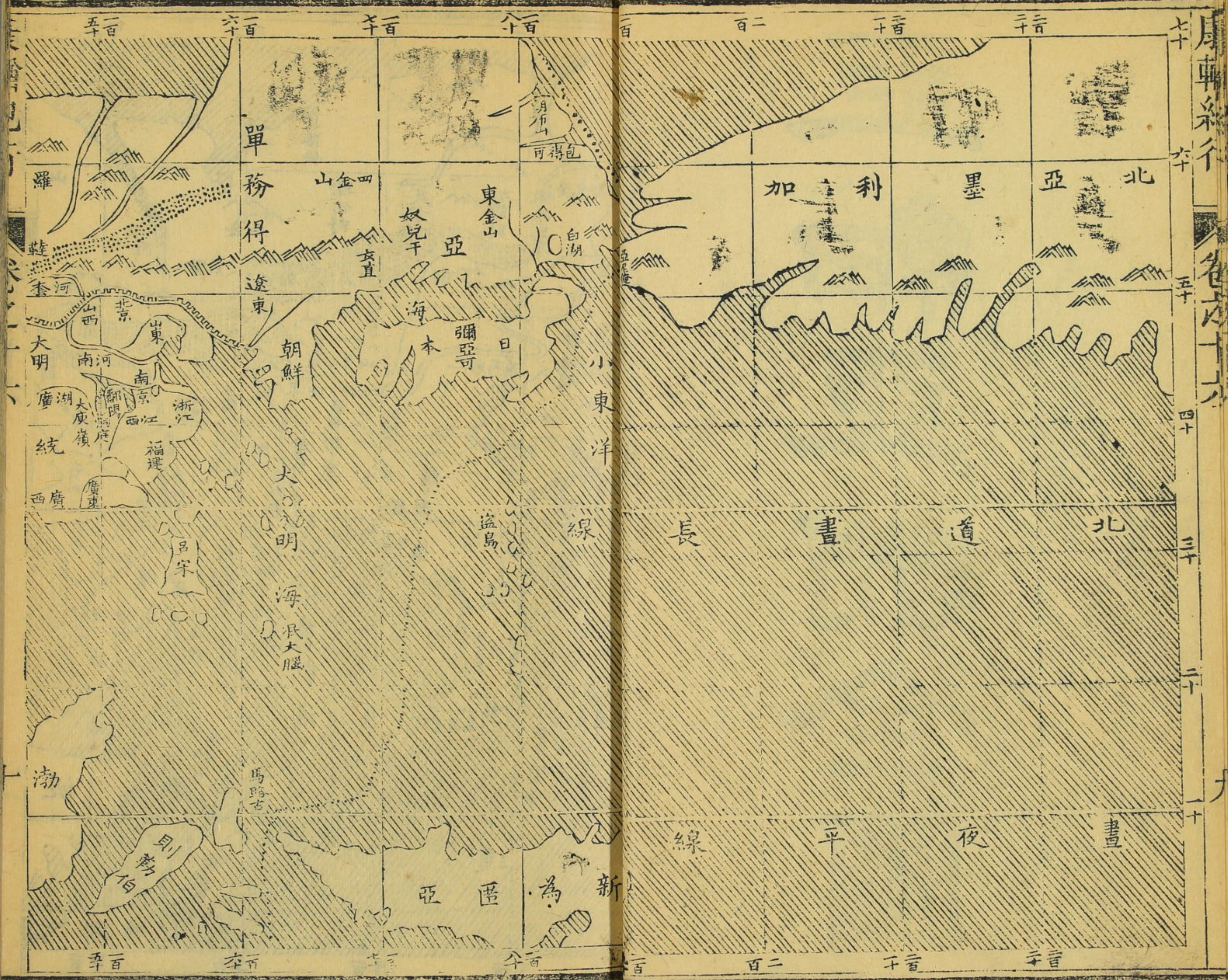
卷之八

六





亞細亞洲全圖



庫車絲行

卷之十六

五十

四十

三十

二十

十

五百

六百

七百

八百

百

百二

百

百

五百

六百

七百

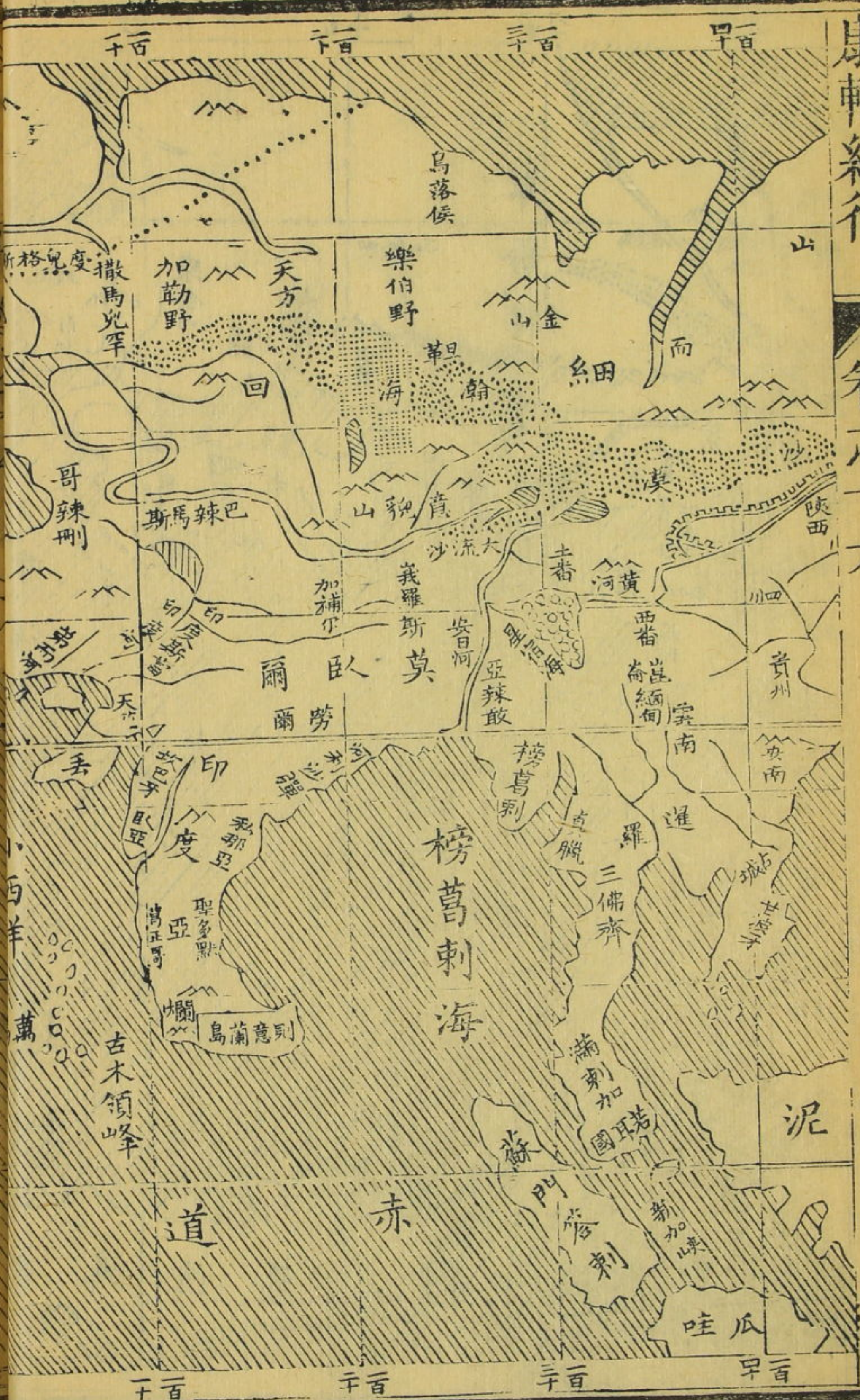
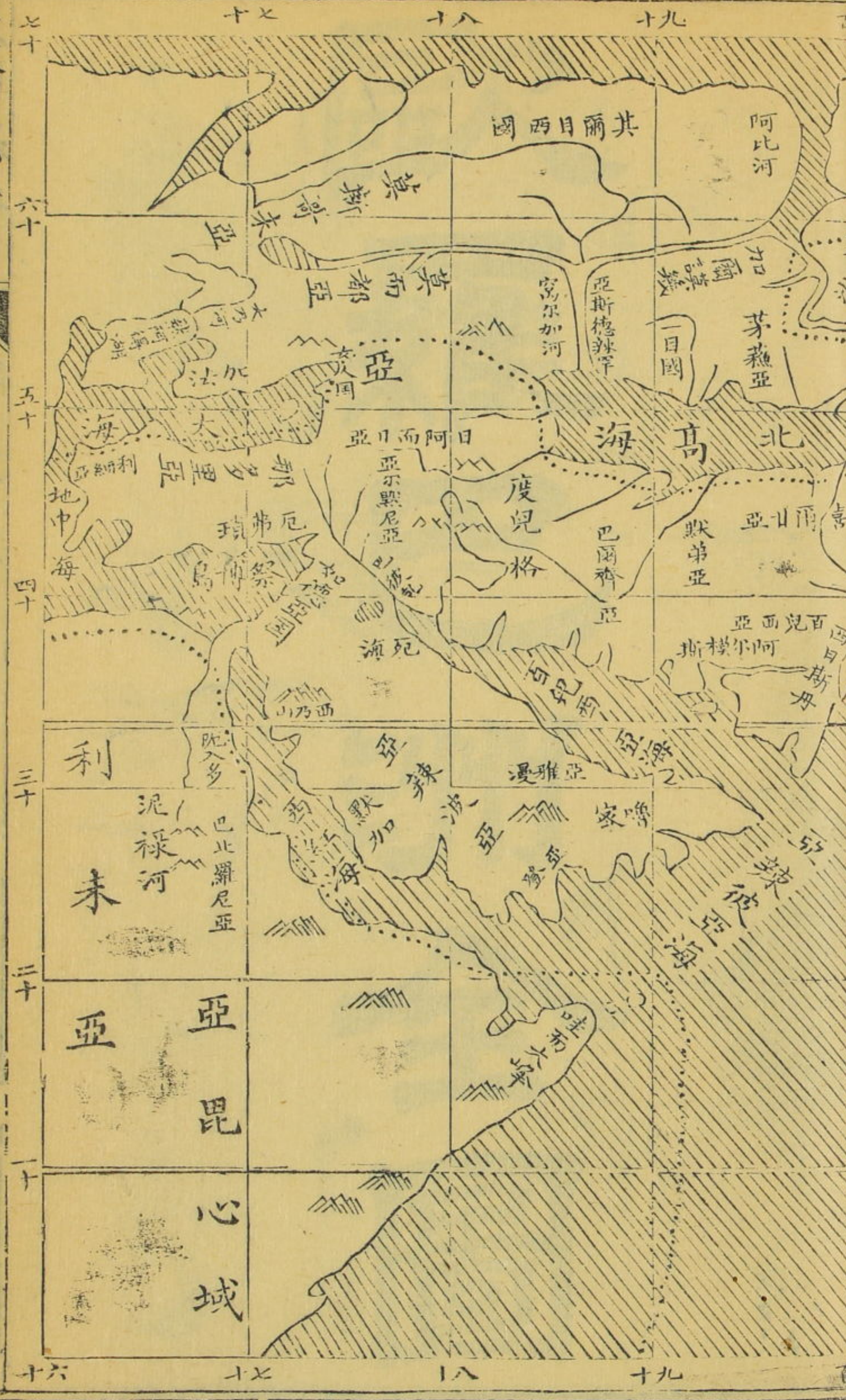
八百

百

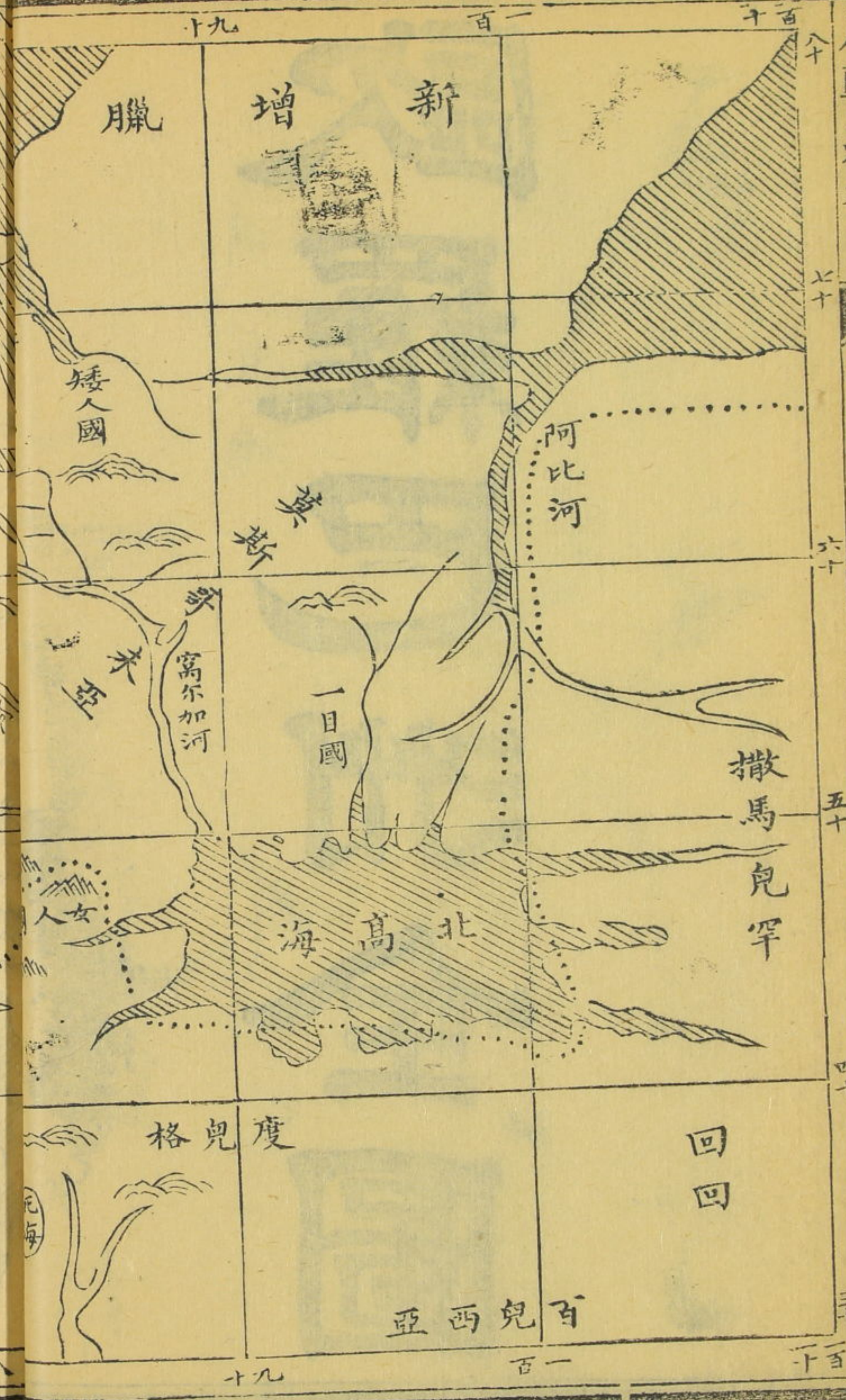
百二

百

百



歐羅巴洲全圖





利未亞洲全圖

庚子年

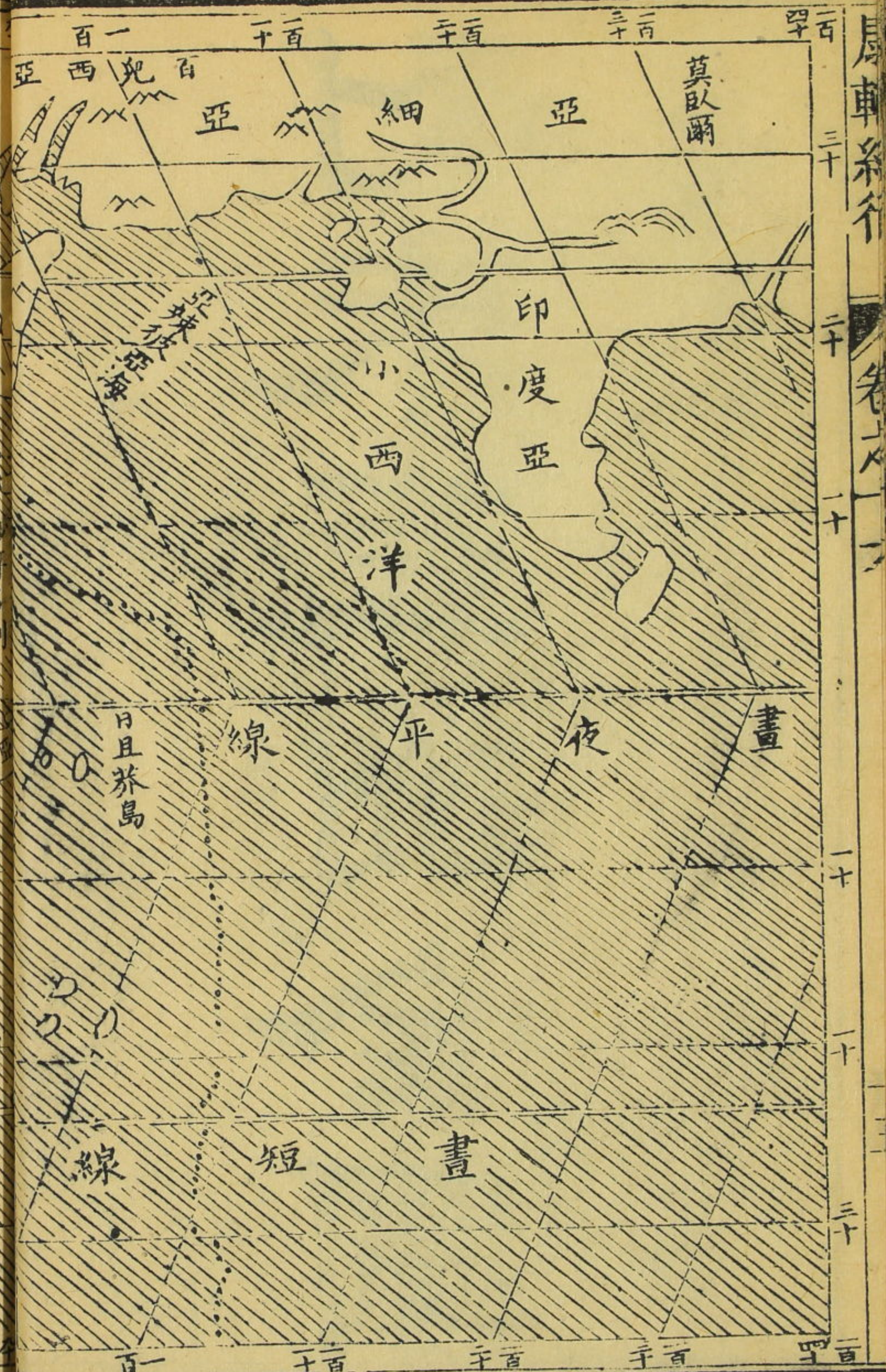
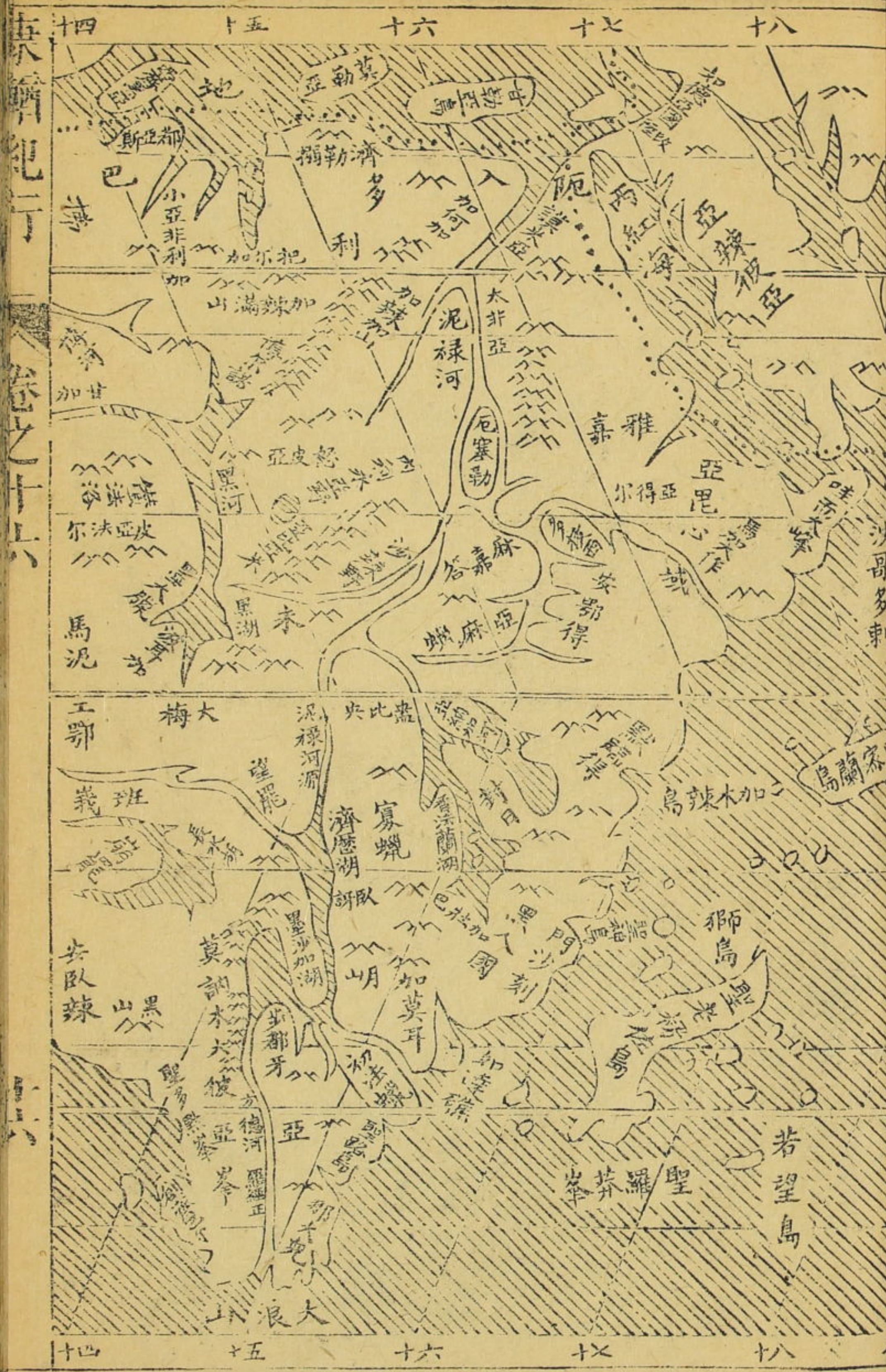
卷之十六

十五

庚子年

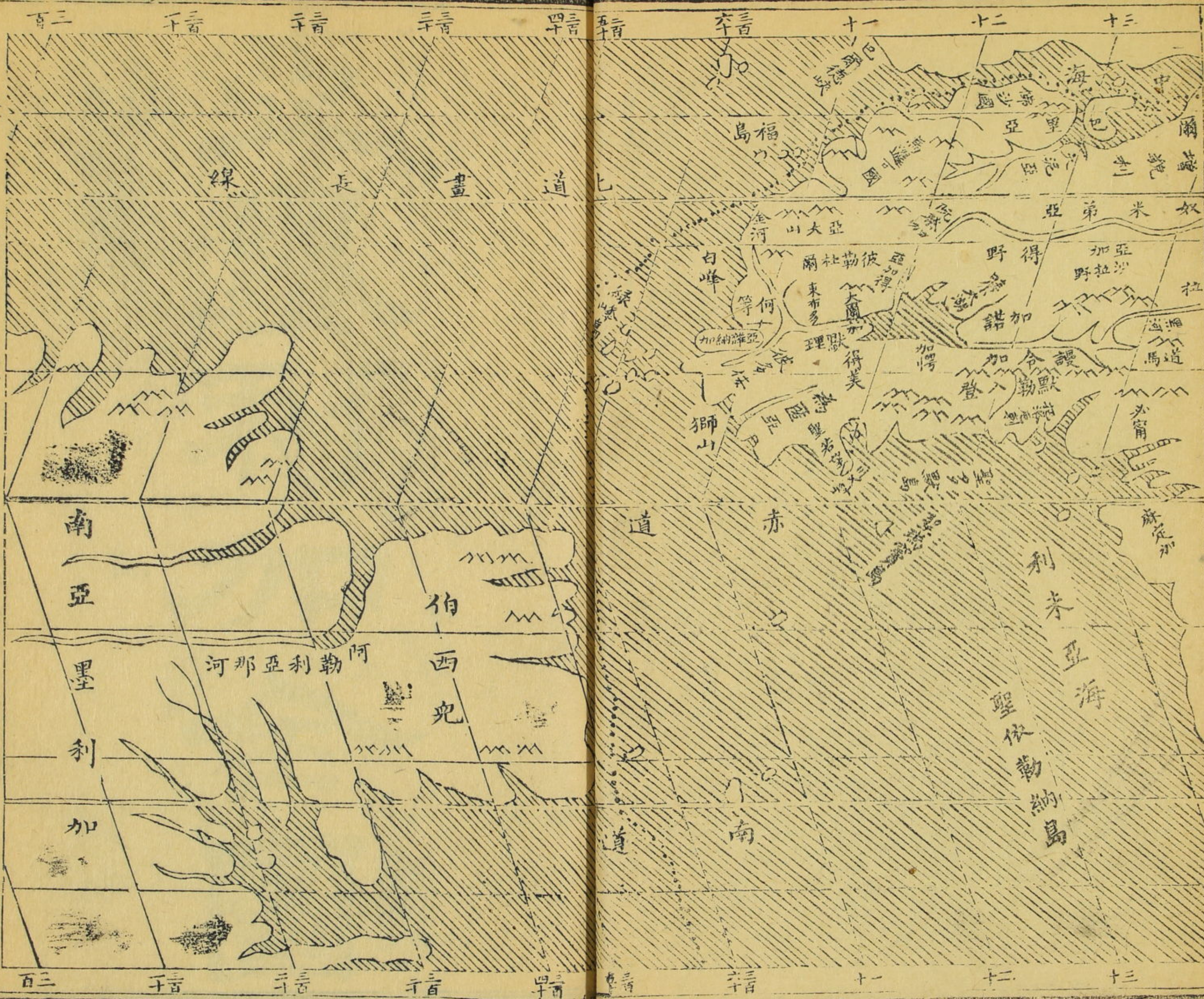
卷之十六



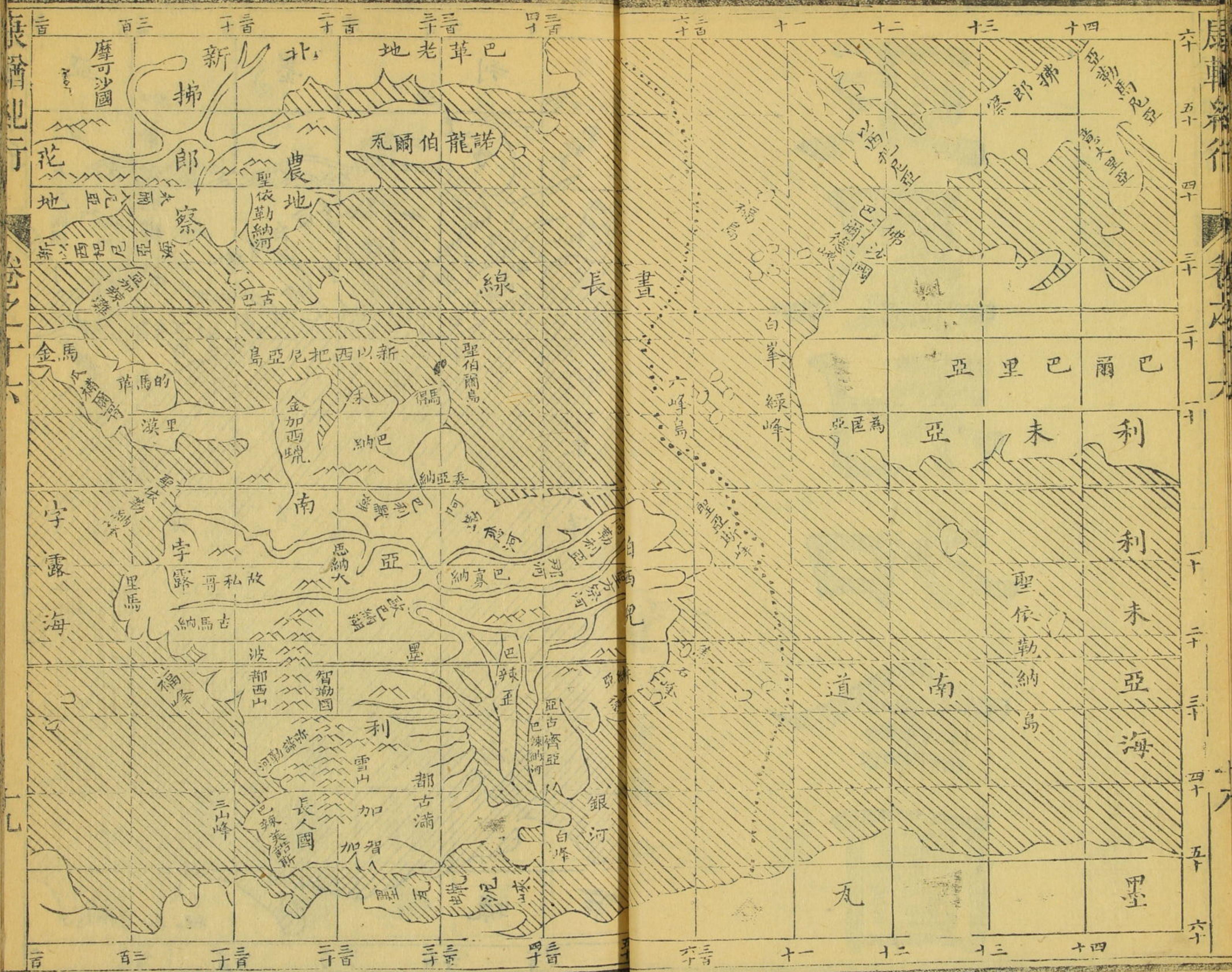


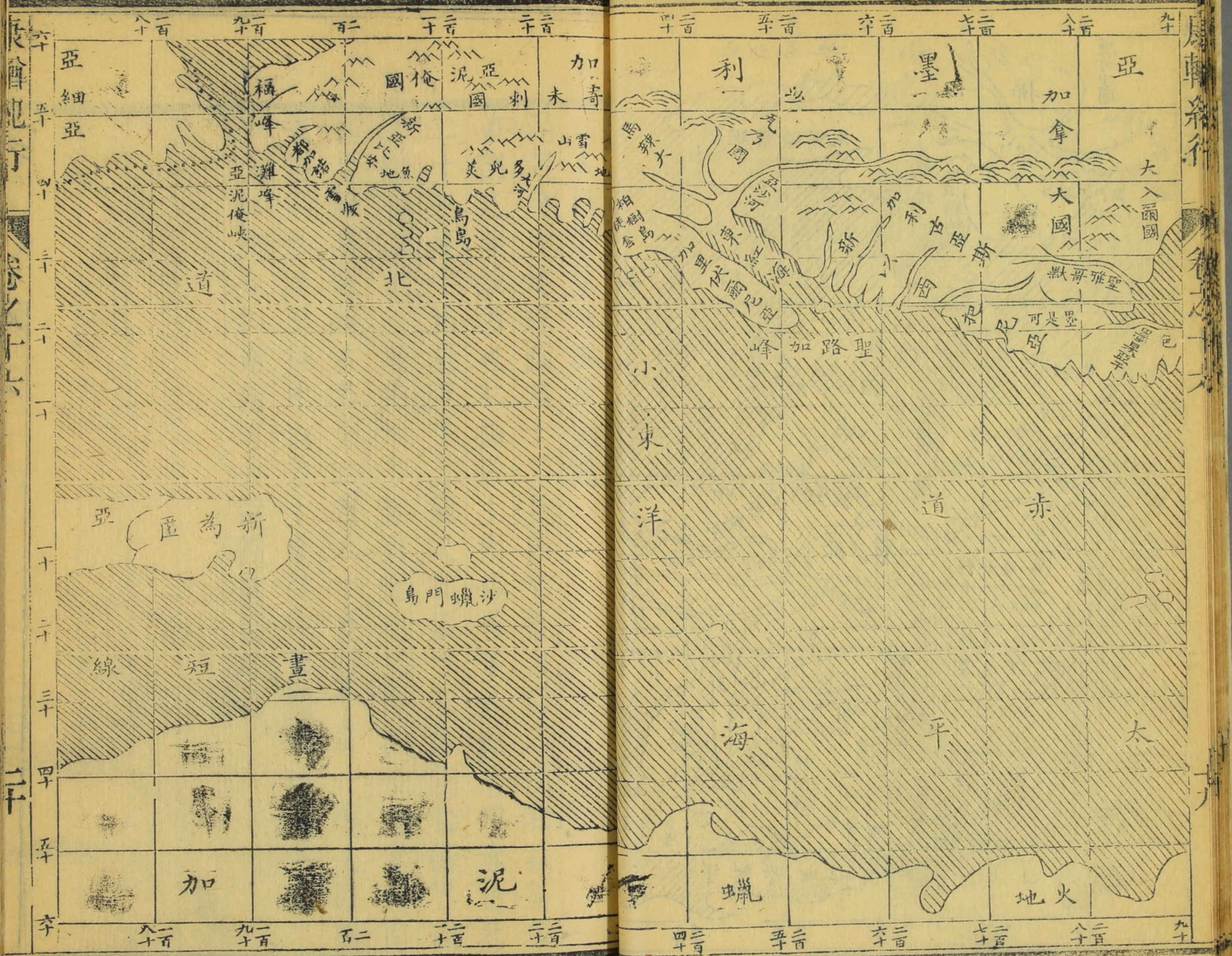
東  
西  
南  
北  
卷之十六


馬  
車  
行  
卷之十六



亞墨利加全圖







西人湯若望坤輿全圖說

湯若望作地球圖為十二長圓形蓋白球之南北極循環直剖之而成者也北極居上南極居下赤道居中赤道北二十三度半為夏至晝長線又北四十三度為北極界線赤道南二十三度半為冬至晝短線又南四十三度為南極界線其經緯亦各分三百六十度每十度一規又因圖未盡圓形至兩極中尚差十度復作兩圓以補之各十二平分而中心為兩極可合前圖成圓球也

湯若望地球圖

卷之二十一

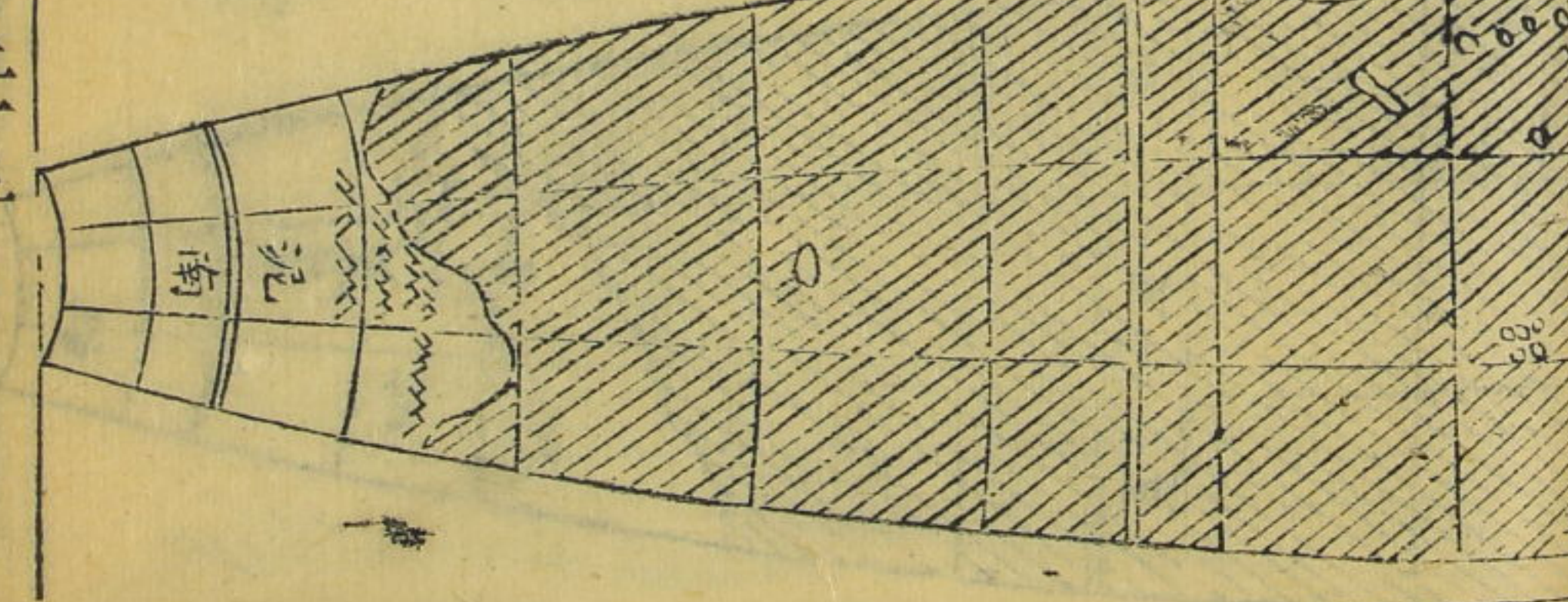
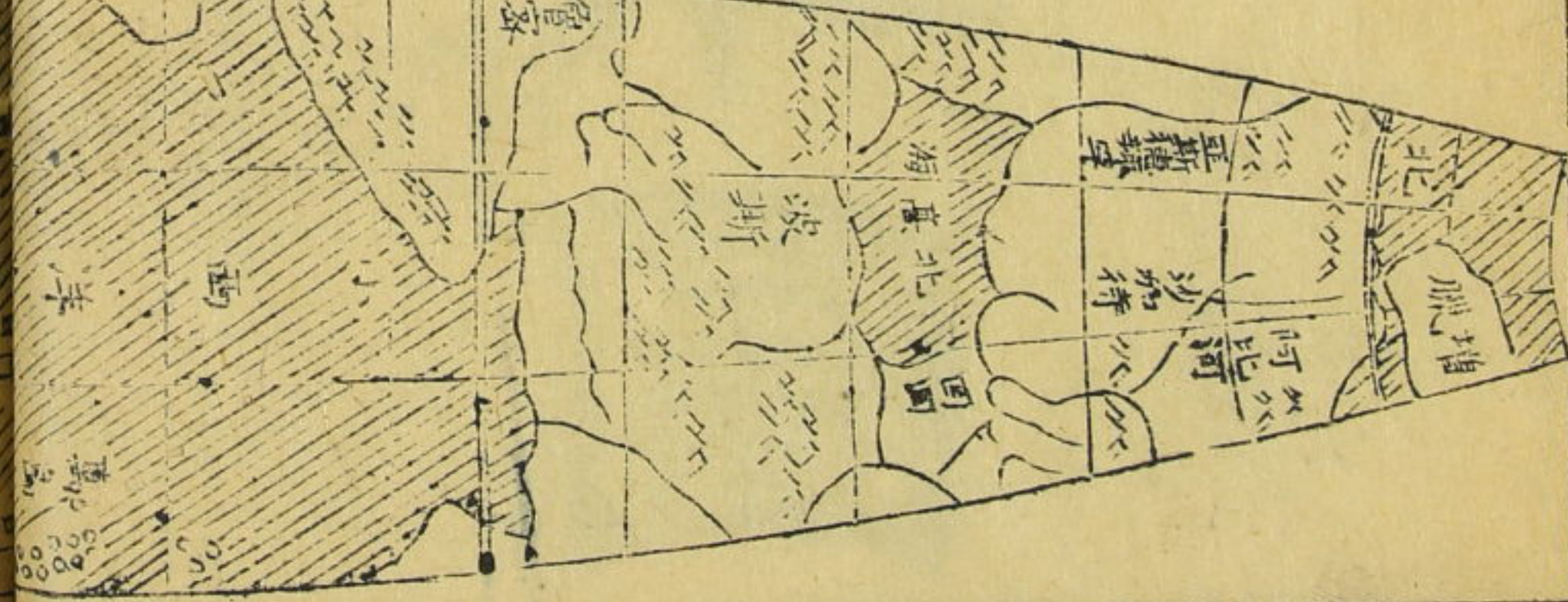
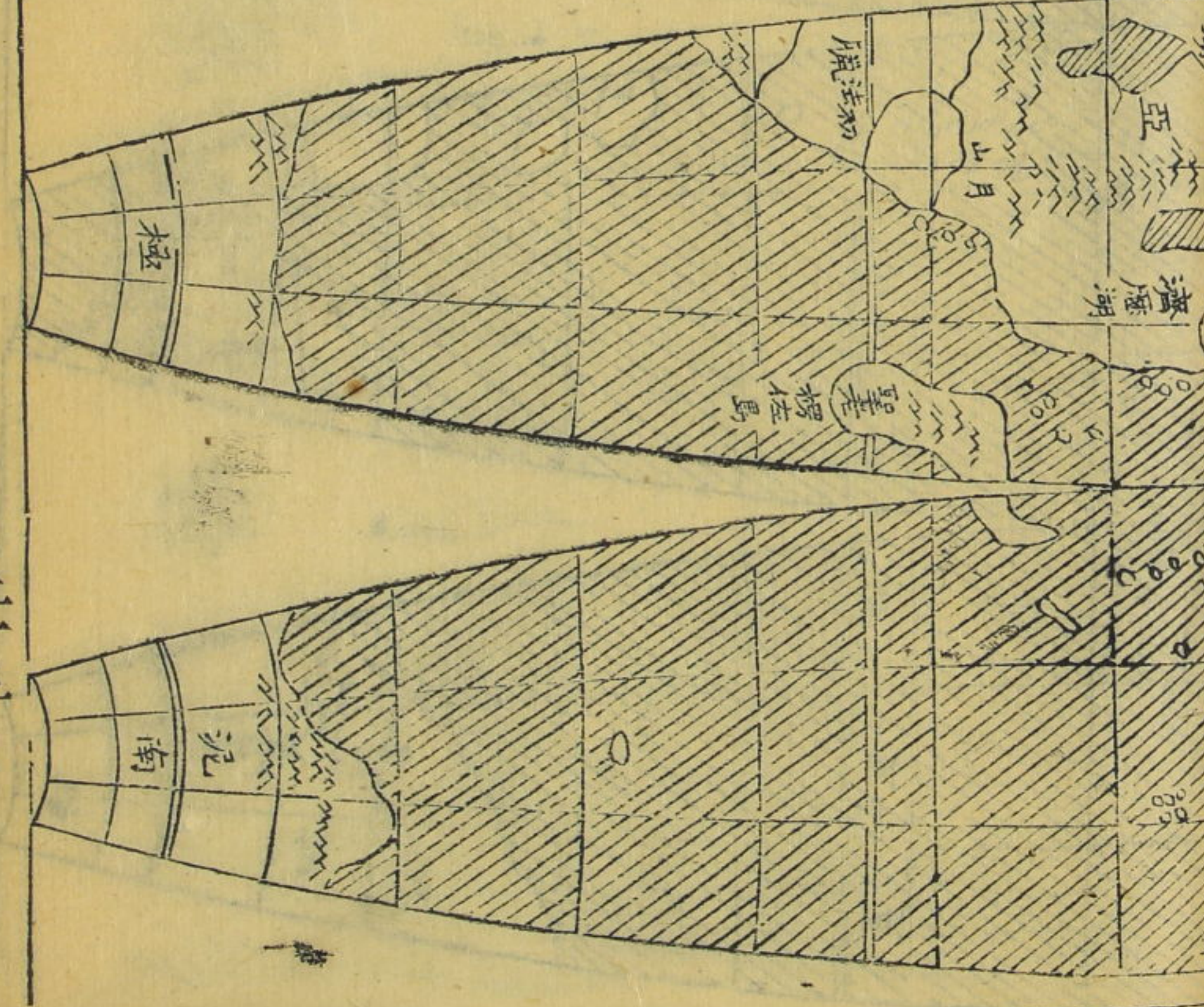
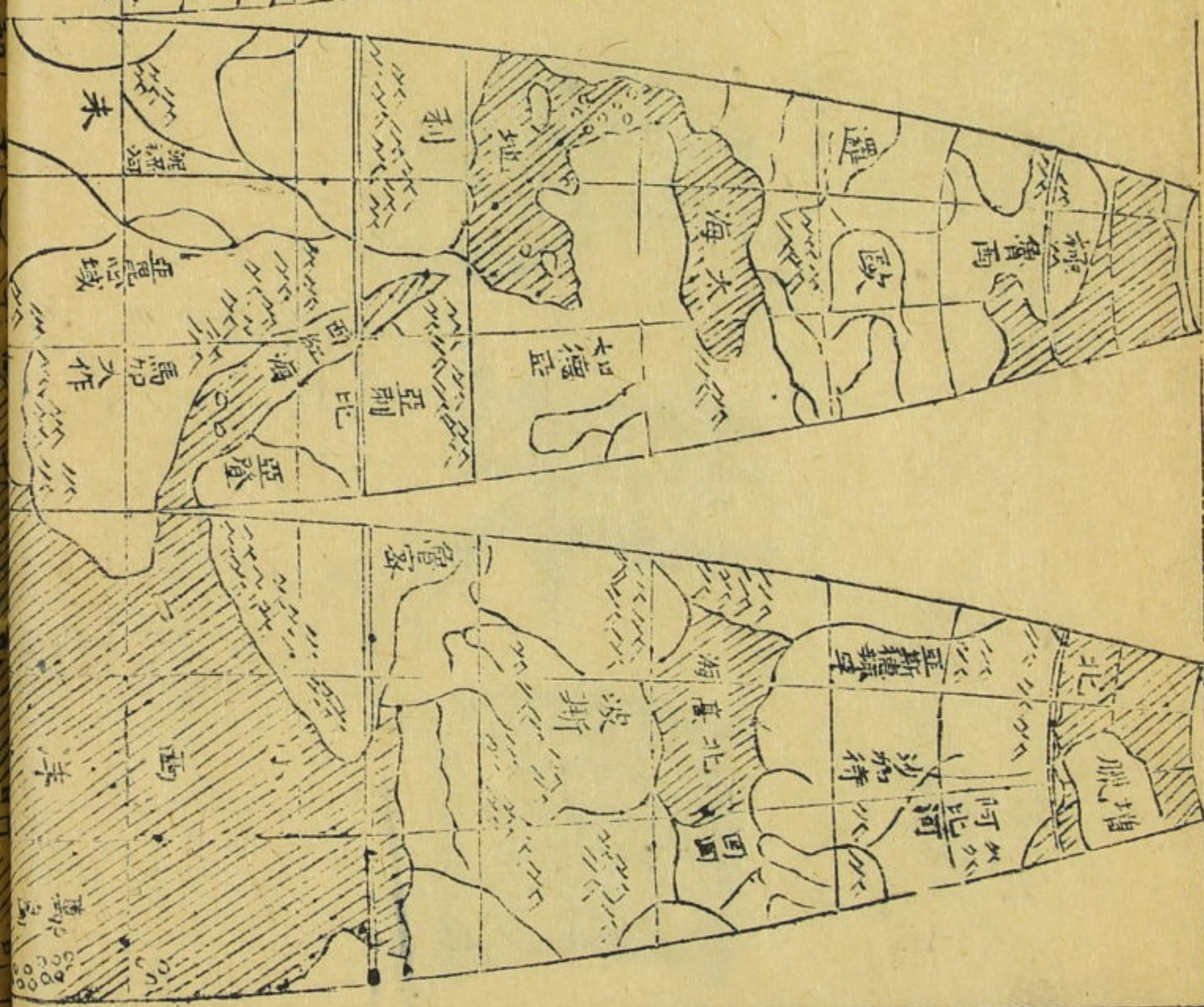
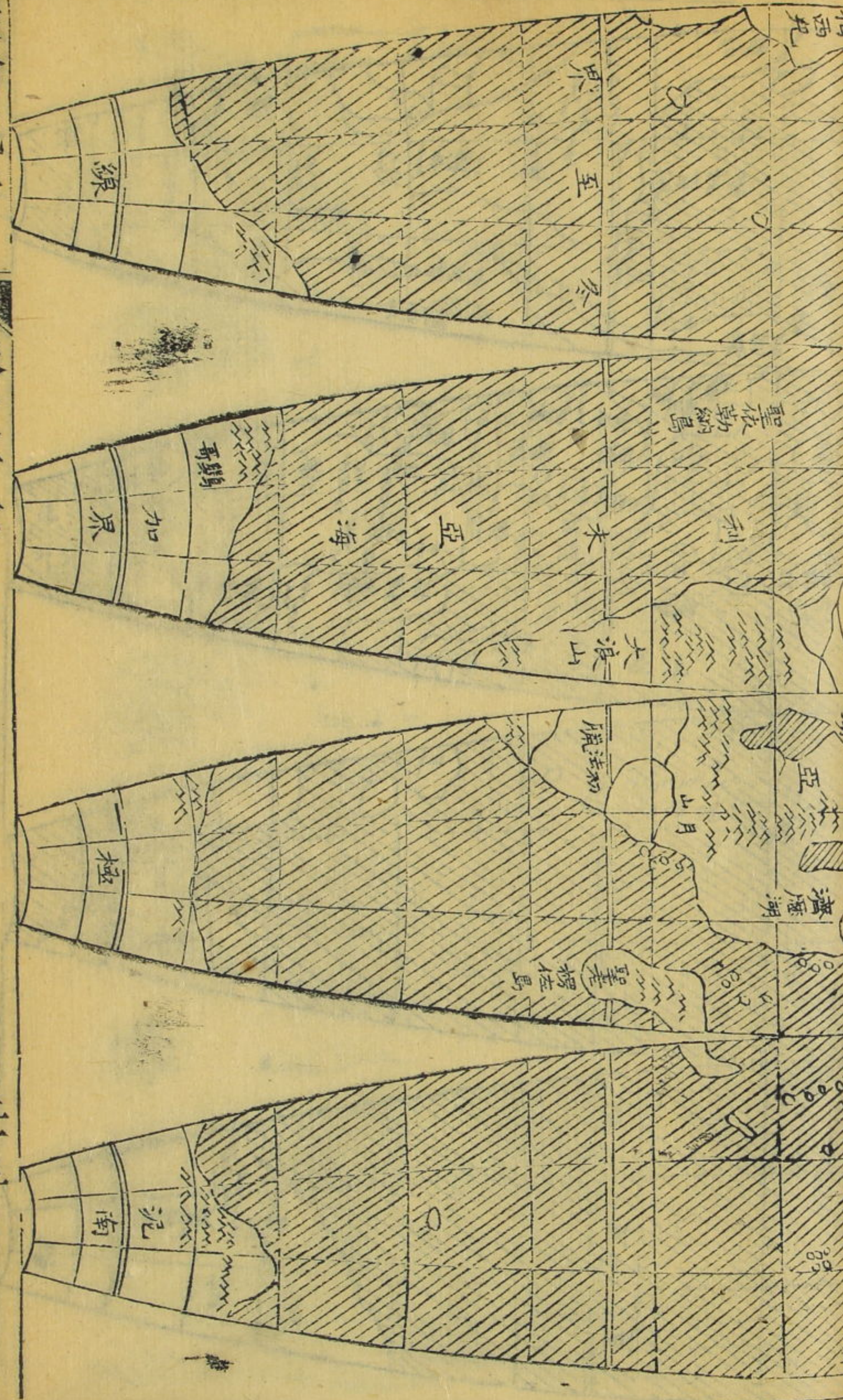
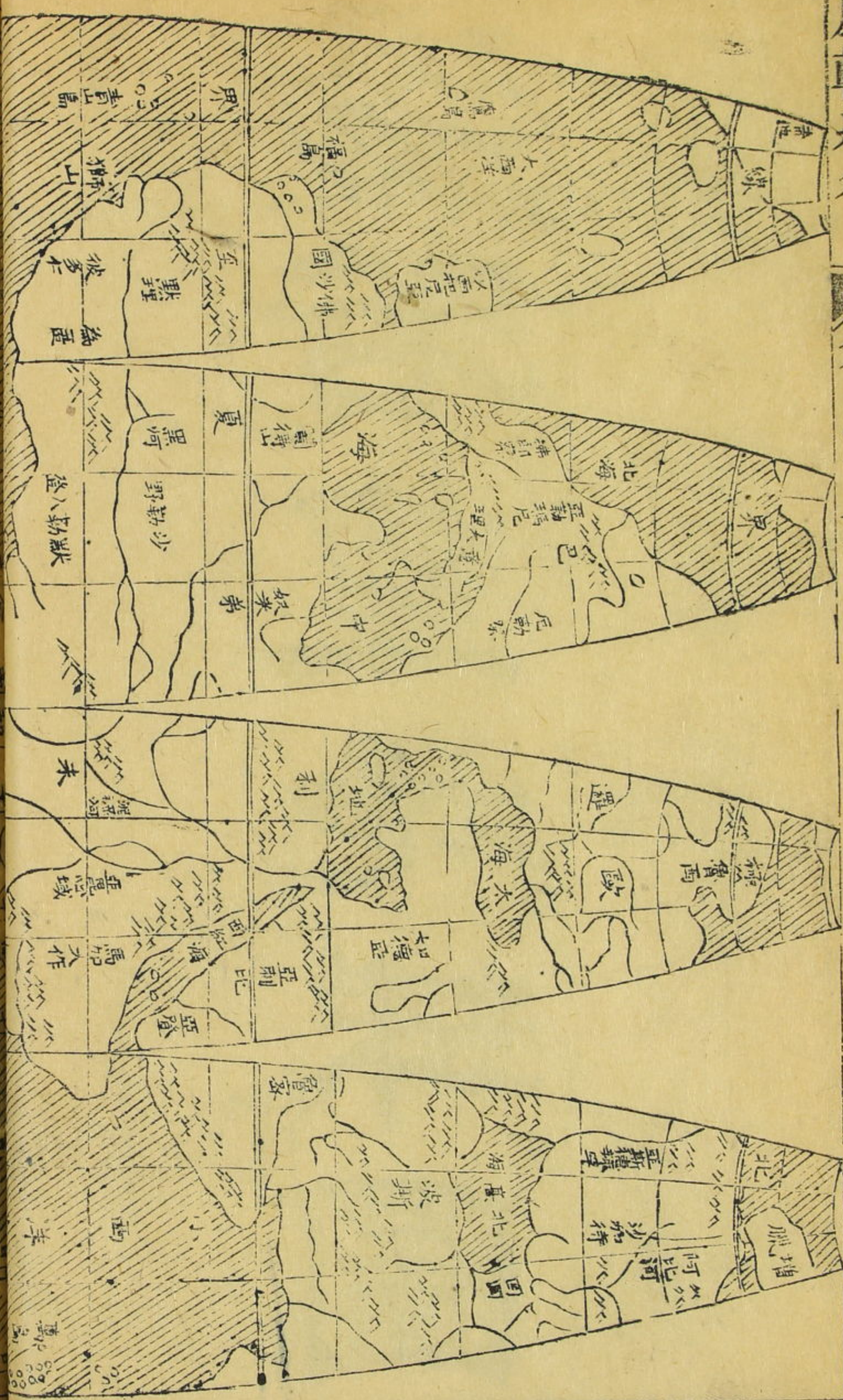
二十一

二十一

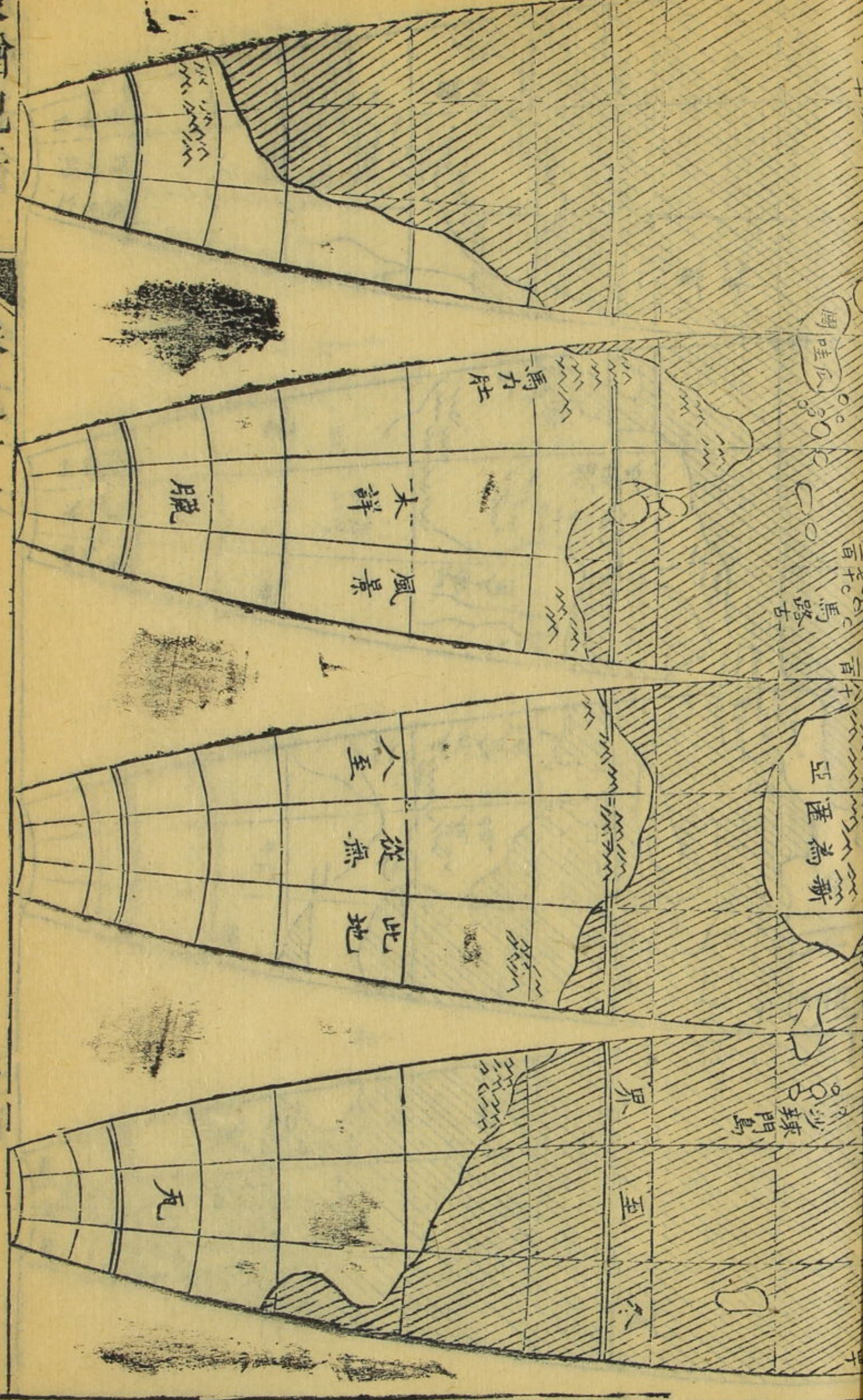
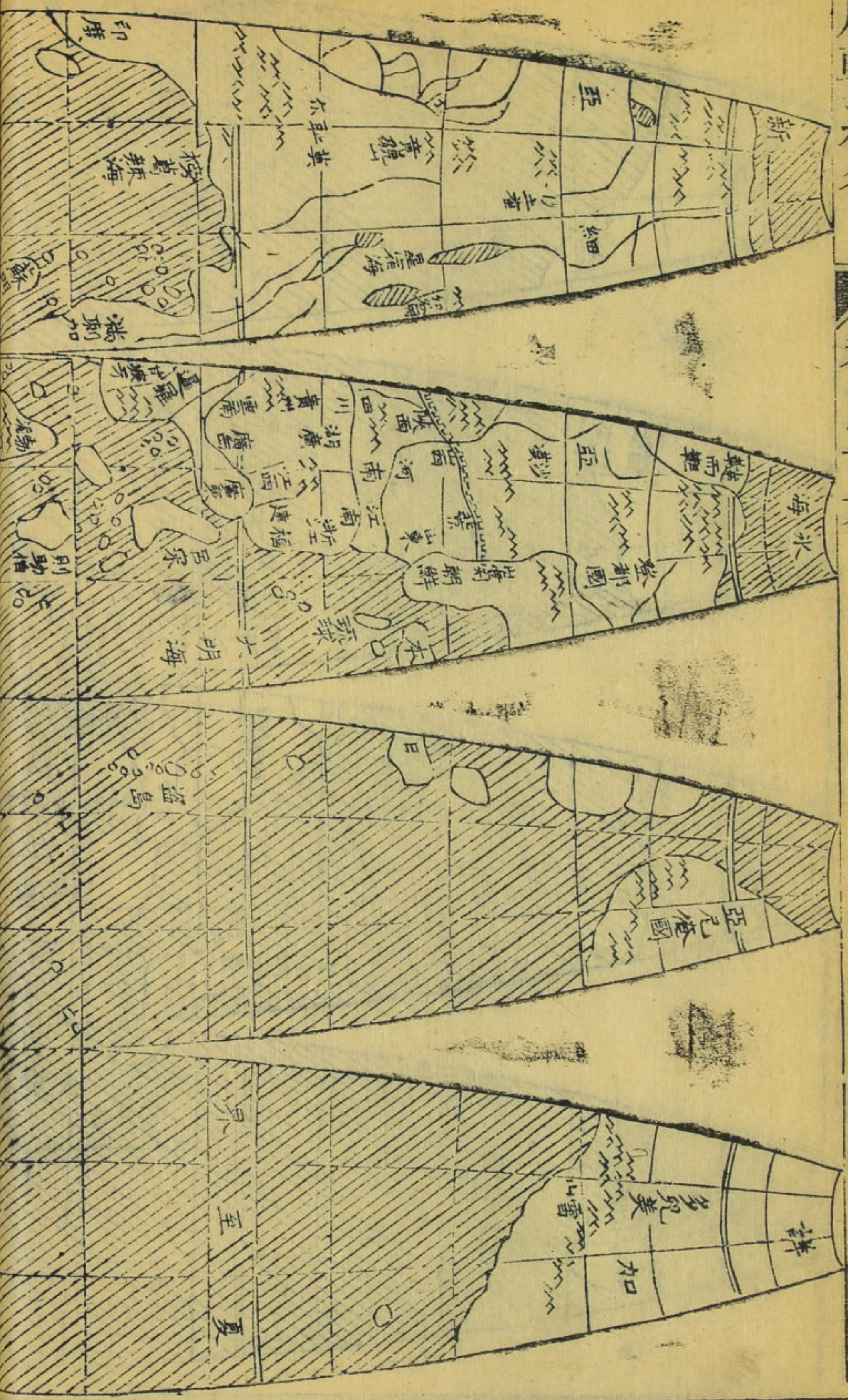
湯若望

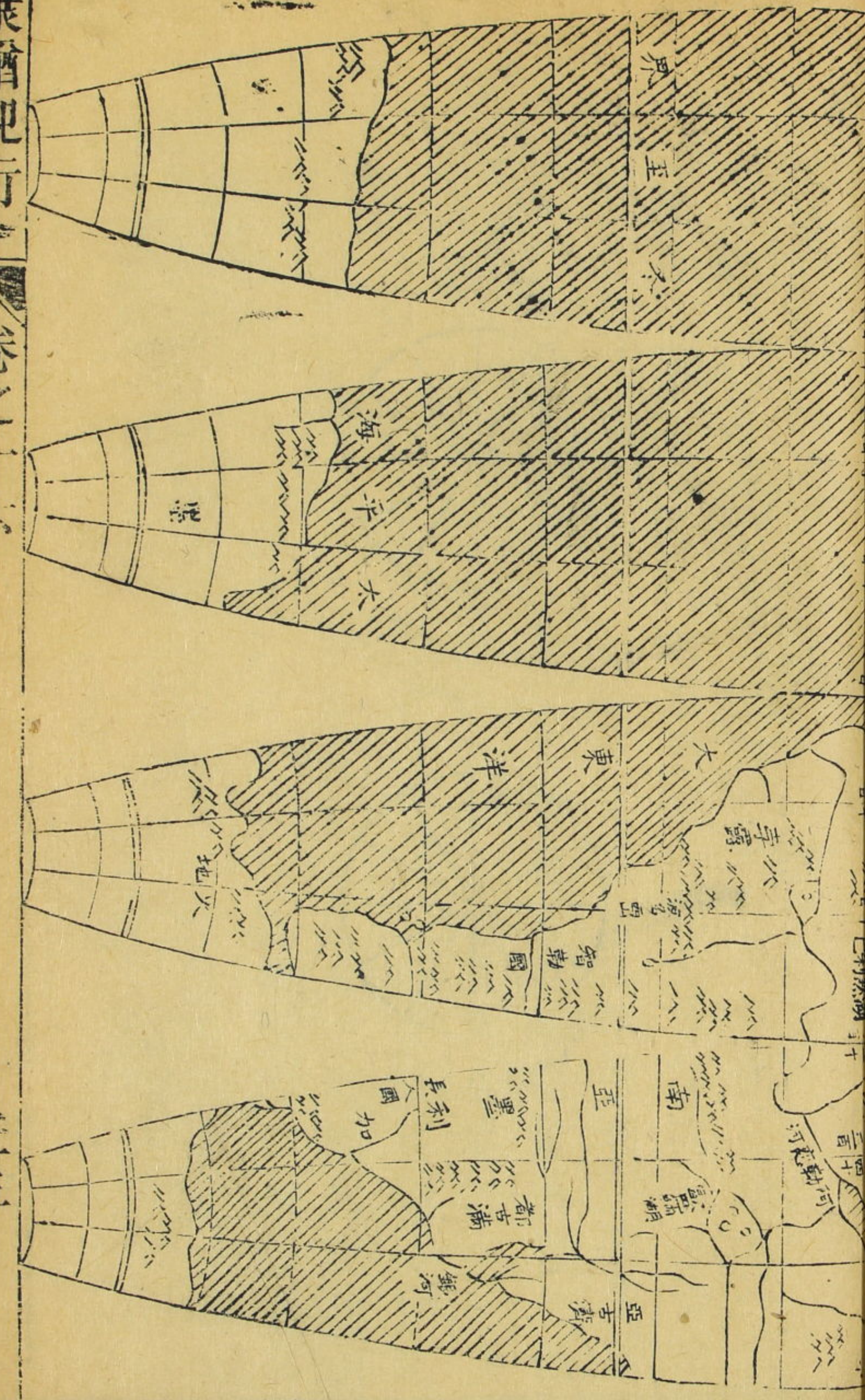
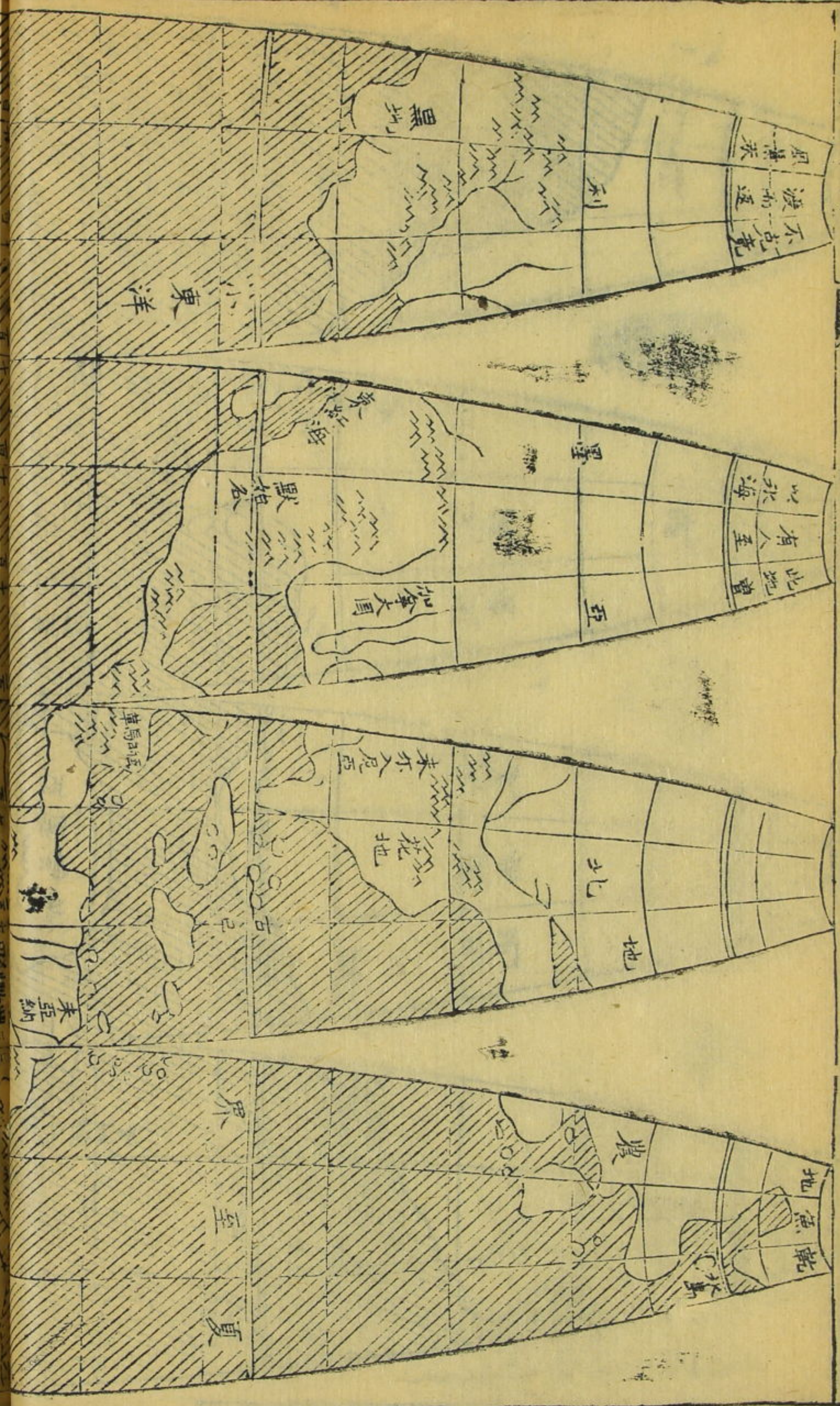
地球圖

二十一






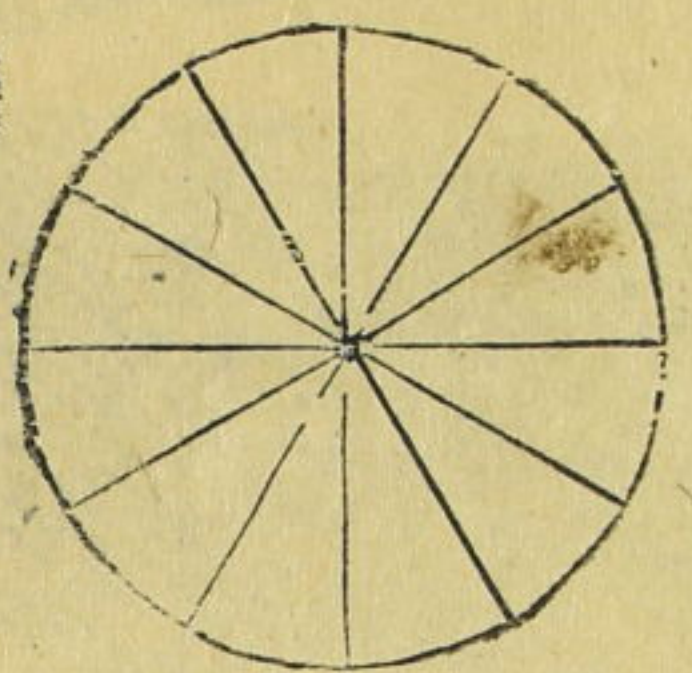




長濟也行

卷之十六

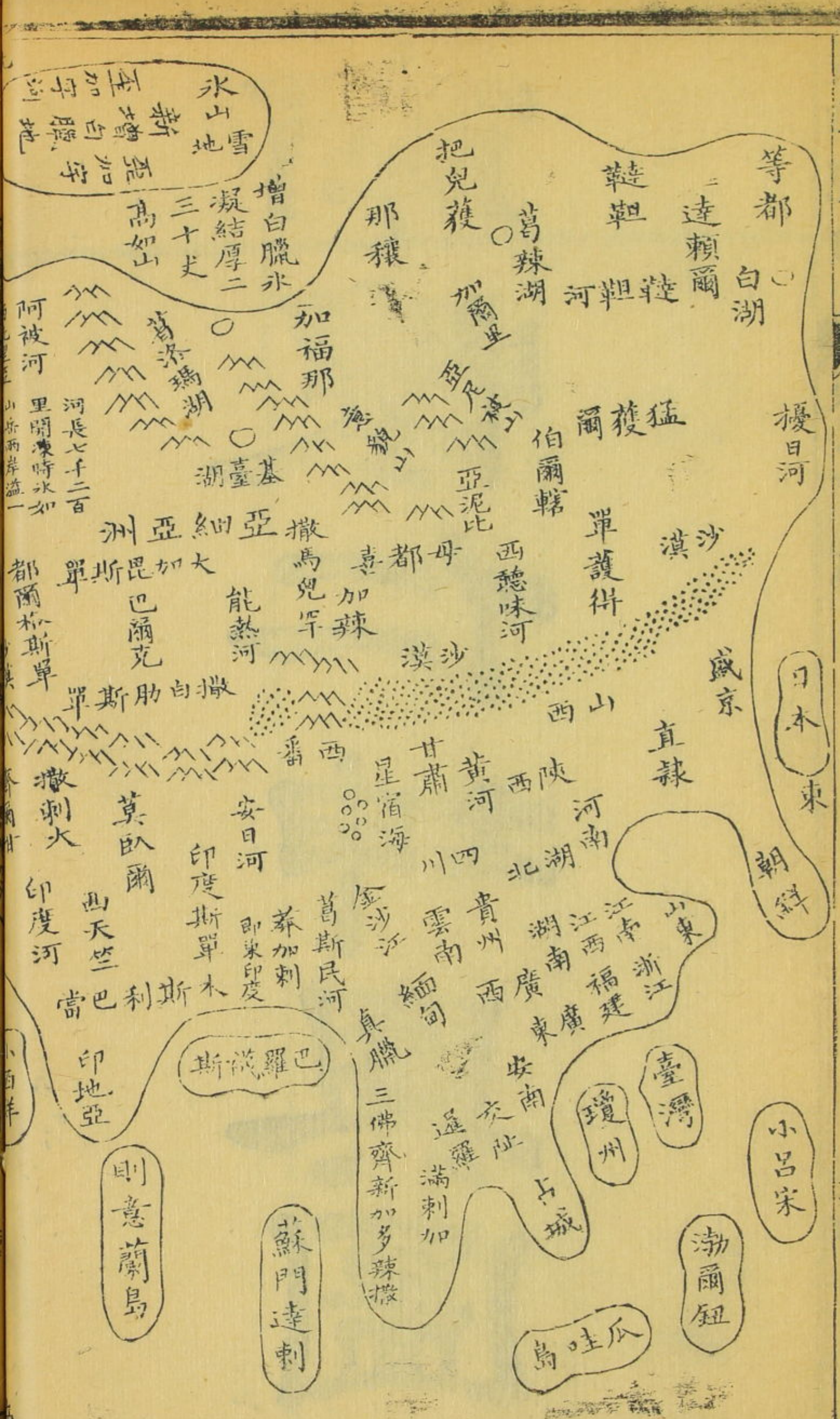
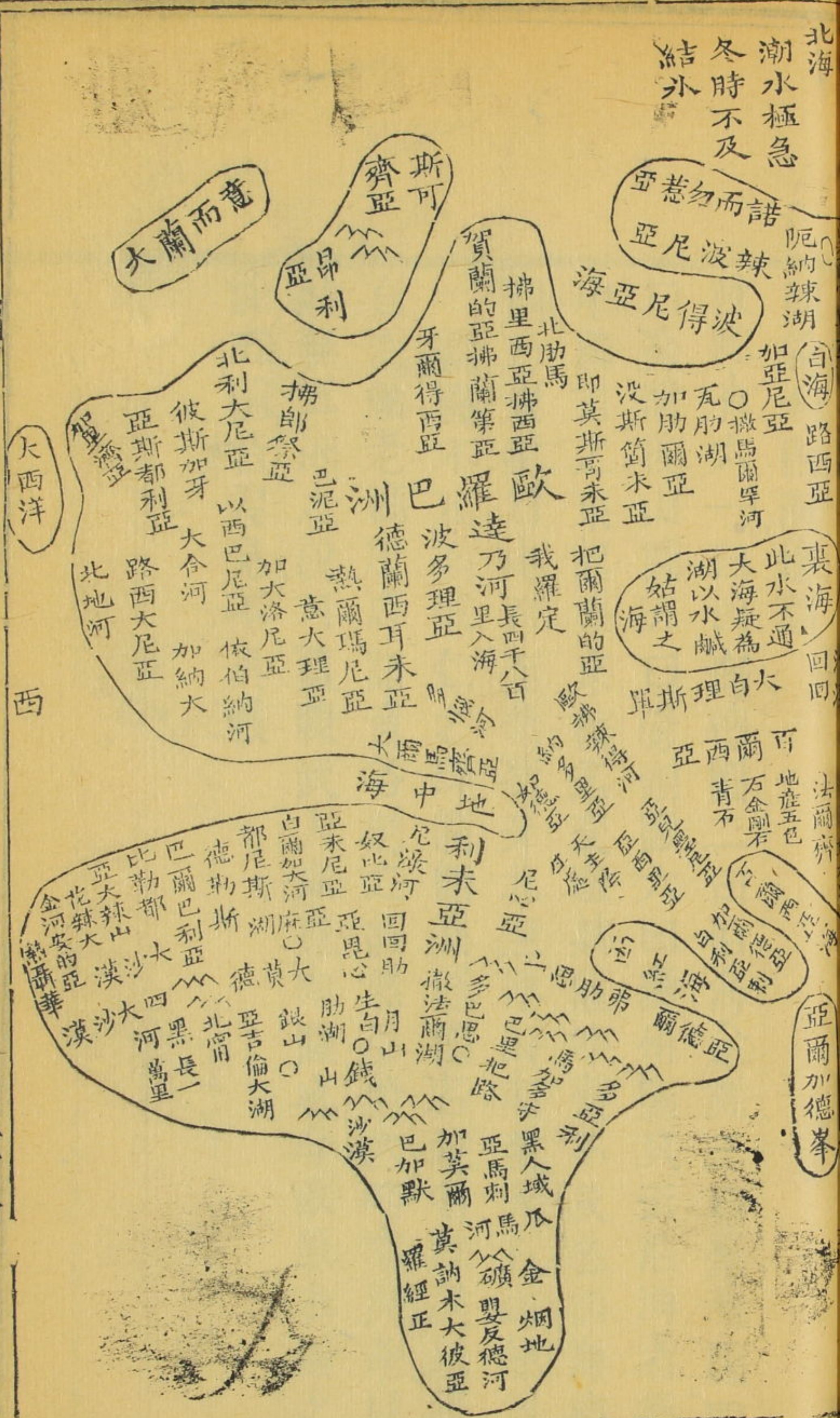
二十四



南懷仁坤輿圖略

南圖凡二以亞細亞洲歐邏巴洲利未加洲三洲爲一圖  
 東起日本小東洋西至以西把尼亞大西洋北至冰海增  
 白蠟南至則意蘭島南極下又以南北亞墨利加洲墨瓦  
 臘尼加洲二洲爲一圖蓋二洲轉出亞細亞歐邏巴三洲  
 後其東接大西洋其西即接日本小東洋也地球本圓亞  
 墨利加二洲之東乃亞細亞三洲之西亞墨利加二洲之  
 西乃亞細亞三洲之東猶夫天文之分南北極爲二圖耳  
 其圖各圍圓丈有五尺山川國名異物甚多字細如蠅今  
 縮之尺幅不能全載僅擇其大而顯著者圖之故稱略云

南懷仁坤輿圖



陳倫炯四海總圖

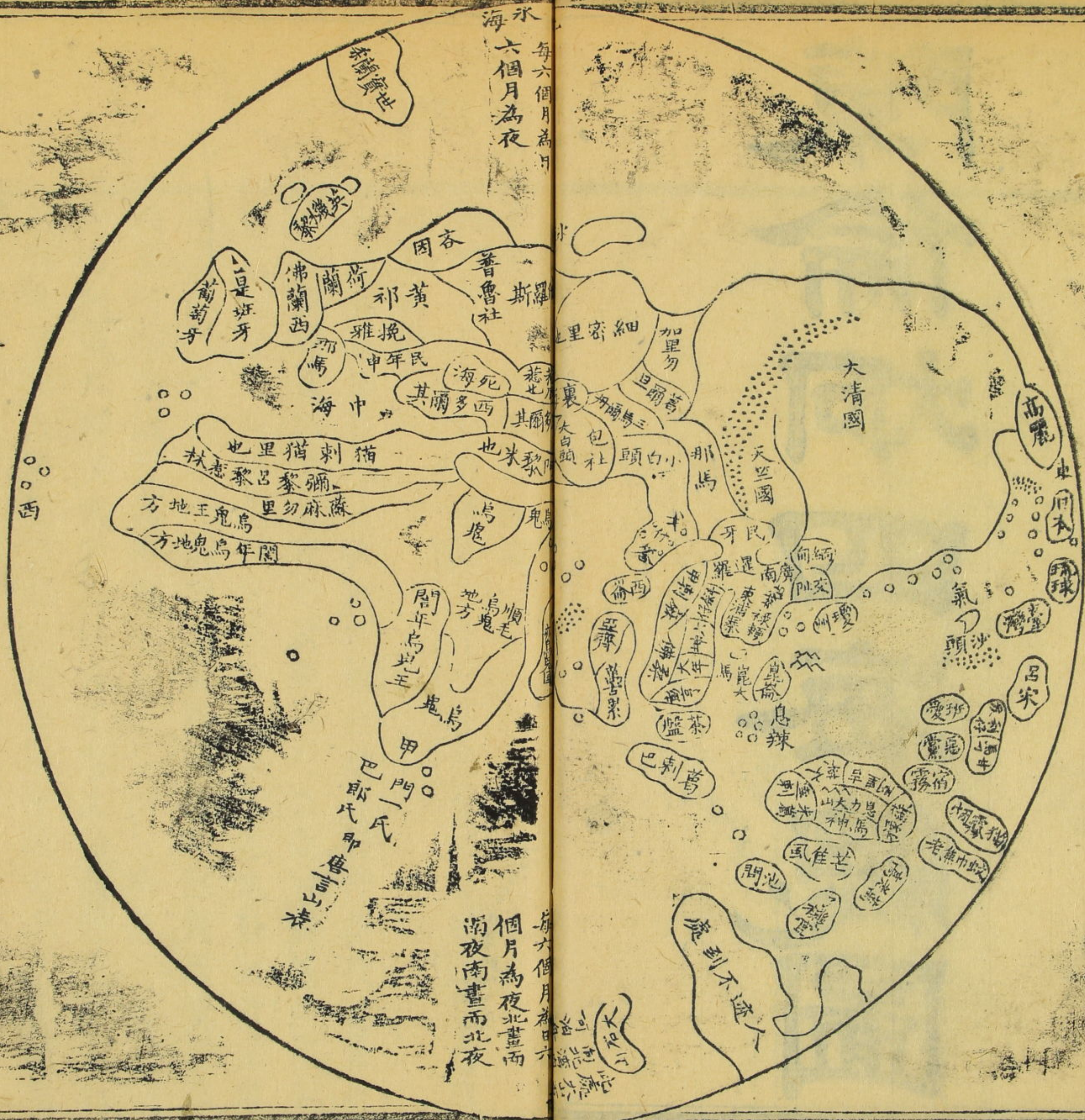
陳圖有六一曰四海總圖二曰沿海全圖三曰臺灣圖四曰臺灣後山圖五曰澎湖圖六曰瓊州圖其云沿海者指中國言之東起盛京西迄交趾其他外夷不及也四海總圖乃東至日本西至葡萄牙北至冰海南至大石山總爲一圓圖不及南懷仁之詳備卽異域國名地名殊異以得自海舶老商所譯語音各別之故然形勢大略亦與南同特無五洲之說耳蓋陳武人未見南圖也今依原本圖之餘五圖皆習見不具載

陳倫炯四海總圖

長輶總行

卷之二十一

二十一



每六個月為夜

每六個月為晝

西

東



夷酋顛林繪圖進呈說  
顛林者英吉利酋道光二十三年犯臺灣就獲者也酋五  
人就獲奉

上命訊其國情地去俄羅斯遠近顛林能作圖授紙筆使  
繪之既得其國情海陸形勢頗具乃爲說并圖進呈惜其  
僅知西南海陸事自俄羅斯東北未能悉也其說詳余原  
奏臺人已有刊本今載魏著海國圖志中茲錄原說併載  
此圖可與南陳二圖參閱

英吉利國又稱英機黎或作膺吃黎氏通稱紅毛在大海  
極西北隅四面皆海其國都名蘭鄰北枕大山名哀鄰隔  
海而南與賀蘭佛蘭西大呂宋鄰近相去皆千餘里又有  
米利堅在其西南海中相距約萬餘里國皆強大不相統

屬惟大呂宋稍弱近中國之屬島名小呂宋者久爲英吉利所據不能爭近七十年英吉利謂其地少利呂宋始以金贖回賀蘭亦常爲英吉利侵陵倚佛蘭西爲援佛蘭西大於英吉利也然佛蘭西人不善經商今廣東貿易之夷自大西洋外有英吉利米利堅賀蘭黃祁佛蘭西諸國惟英吉利船多年常六七十艘諸國無公司獨英吉利有之公司者其國王自以本錢貿易故名諸國至廣東十三行商公建樓屋居之如客寓諸夷商去來無定非如大西洋之常住澳門也英吉利通商廣東自云二百餘年矣英吉利王城東西南北周六十里東南城外車行半日卽海本國雖不甚大人精巧善製器械以其強黠脅制海中小國皆爲屬島自王城稍西海中一島名埃倫又南爲弼參喇

王城至此舟行十五晝夜弼參喇之西北一島名急時煙士又西北爲那古士哥沙又西南爲開拏喇皆其所轄弼參喇之西南隔海一大國名米利堅卽華言花旗國之北境也其北至南境陸地大於英吉利數倍船礮如之英吉利入中國必由其海面故畏之而於米利堅之東據一小島名的賒士設埠頭又於的賒士隔海相對一高山名散打連亦設一埠頭又於散打連之東名金山設一埠頭三處相望其用心之密如此義律卽的賒士人也自散打連而南爲士嬌也自金山而南爲急卜碌卽海國聞見錄所云呷也蓋海中大地西南一角之盡處由弼參喇至急卜碌舟行五十日夜皆自西而南自此以後則舟行轉向東北初爲罵喇加時架更東北爲罵哩詢又東北爲息賒釐

又北爲士葛打喇又北爲煙其東爲望邁自急卜碌至望邁舟行五十日夜更自望邁而南爲士哪又東北爲麻打喇沙北爲孟呀刺即孟加刺又東南爲磨面又南爲檳榔嶼一名新埠又東爲罵叻格即明史所云麻六甲也前明本滿刺加國爲佛郎機所滅後歸賀蘭英吉利有一地在其南名孟姑倫與賀蘭互易而有之乃於其地之西新開檳榔嶼爲大埠頭又東爲新地波自急卜碌至此本皆黑鬼地而英吉利據之總稱牛撈油華言無來由是也自望邁至新地波舟行二十五日夜其東北即近安南更舟行向東七日夜即廣東明史西洋利瑪竇言其國至中國九萬里英吉利又在其北海道可知罵哩詢之極南又有路士倫又東北有蝶士爹隆耶皆英吉利屬島佔自他國以爲聚積貿易之所謂之埠頭蓋華言也自埃倫至新地波凡二十六島皆設官主之諸島在海中相去或千里或二三千裡勢相聯絡其左右復有別島或自爲國或爲賀蘭及他國所屬者尙數十而以英吉利爲最此其海路之形勢也其陸路自本國外別無土地國之東北隔海而地相連者爲士祿國羅委國叻倫國顛麥國一名黃祁國更東爲什卑釐國又東爲撻地釐國其北即北海極寒冰厚二三丈盛夏不解人無敢往者其國之東南隔海而地相連者最近之東爲賀蘭國自此而南爲拏打倫國米莉毡國佛蘭西國捷羅那國布度基即華言大西洋國也廣東澳門即大西洋所居納稅文官名加文打華謂之番差武官名知你蒞華謂之兵頭賀蘭之東迤南爲鴉沙爾國布路

沙國記利時國埃地利國大呂宋國又東爲的託國自西  
洋以東如大呂宋埃地利記利時布路沙至的記諸國皆  
沿中海此其國以東陸路之情形也問以俄羅斯及回部  
皆茫然不知惟言賀蘭之東北爲羅沙國又東稍南爲北  
叻思國與海國聞見錄載俄羅斯隔普魯社卽係黃祁賀  
蘭之境相似乾隆年間俄羅斯女王卽西洋國之女則其  
相去當不甚遠特地名字音各別或卽所云羅沙卽北叻  
思也顛林未至東北諸國故不能明然其所繪圖與康熙  
年中西洋人南懷仁之坤輿圖說乾隆年中總兵陳倫炯  
之海國聞見錄形勢大略相同二書收入

四庫中可以參攷故大學士臣松筠嘗爲臣姚瑩言俄羅  
斯大臣多西洋人乾隆五十八年英吉利貢使瑪噶爾言  
今俄羅斯之哈屯汗本大西洋國女乃前哈屯汗之外孫  
女也其表兄襲汗娶以爲妻然則俄羅斯與大西洋世爲  
婚媾英吉利本近大西洋婦人爲王其俗同人之狀貌又  
同則其近可知俄羅斯人有在京者傳詢當得其實然英  
吉利旣隔海而俄羅斯尙隔黃祁賀蘭佛蘭西諸國未必  
與英吉利交結故顛林及律比皆不知之若回部則以南  
懷仁及陳倫炯之圖攷之相去甚遠所隔國尤多矣至的  
記之東爲已羅又東爲茂加又東南爲乜加喇又北爲亞  
巴賒又東北爲烟你士丹皆烏鬼地其自的記轉南沿中  
海而西者爲衣接埠頭爲禮卑釐爲埃治也爲都利士埠  
頭亦皆黑鬼地正與海國聞見錄形勢相同顛林言伊船  
內本有四海各國全圖船破失水不知所在今據所能記

憶者圖之其言或可信也至其立國自稱一千八百餘年本無稽然國俗王死無子則傳位於女其女有子俟女死後立之實已數易其姓而國人尤以爲其王之後足見其夷俗之陋道光十八年其國王死無子復無女乃傳位於姪女名役多釐里也今二十二歲招夫兩次阿不爾稱爲邊連士亞彌猶華言駙馬生一子今年二歲異時女王死卽立爲國王邊連士亞彌不理國事大政則有三大臣在女王左右議決之其第一者名馬倫侍極貴次二人不知其名其國文官少武職多大埠頭設文官名羅洛堅如中華督撫中埠頭設文官名沙外廉叻洛堅如中華知府小埠頭設文官名末士洛云如中華知縣諸埠頭均有大武官名馬凝接如中華總兵其餘武官不可悉數此次統兵

至定海之統帥其人名沙連彌僕鼎查其官爲比利呢布顯刺衣彌最貴一切由其調度各官雖授自國王有事故則僕鼎查遣代其次主兵之官爲贊你雷其人名沙有哥哈卽巴噶又主船政之官爲押米嘍其人名沙外廉巴加卽思亞敕力巴敦時皆在浙江其在廈門管船者官爲善用叻彌沙人名時篋又稱士勿在廣東香港者文官爲馬釐士列華言馬禮遜其人名贊臣武臣爲善用哈沙其人名禮也時凡管理貿易及船政官皆名甲畢丹卽明史所稱加必丹末又稱急敦如華言船主也船上管黑夷者頭目有正副正名沙冷副名燉底大船一正五副中船一正二副小船一正一副此次至內地夷船名百餘隻其實不過七十餘艘且多貿易之船配以夷官非盡兵船也又火

輪船亦不過十隻用以急遞信息爲諸船導引黑夷皆雇自諸島月給工費番銀二三元至七八元不下數十萬其官自僕鼎查年給俸銀三萬元以等遞減小者亦數百元凡造一船費數萬計礮械火藥費用尤多閉市後洋貨不售有私售者貨價大減用兵日久復多喪失亦自苦之其女王之出戴金絲冠四面綴珠身衣紅色多羅連長袍或羽毛爲之胸前繫金珠爲飾乘大馬上用平鞍後有靠背左右扶手前後隨者有步有騎夷人見王不跪惟免冠手拔額上毛數莖投地爲敬其國人肌膚皆白長身貓睛高鼻類在京之俄羅斯而髮拳黃故稱紅毛亦有肌白而髮黑者不貴也初奉佛敎後奉天主教淨髭鬚其產鴉片煙土者凡三處一爲的記二爲茅邁皆出小土每塊重六七兩惟孟加刺出大土每塊重四十五六兩海外諸國皆以其所有易其所無自洋布多羅連羽毛紅木紫檀花梨冰片龍涎香海參燕窩丁香油之類數十種鴉片特其一而望邁孟加刺皆英吉利埠頭故其國貨船此物獨多各國人皆不食卽英吉利亦自不食惟華人及黑夷多嗜之凡貿易諸船皆商賈自爲之王收其稅亦有領國王本錢者謹據夷囚顛林律比供及圖證以諸書如此

夷酋顛林輿圖

夷酋顛林輿圖

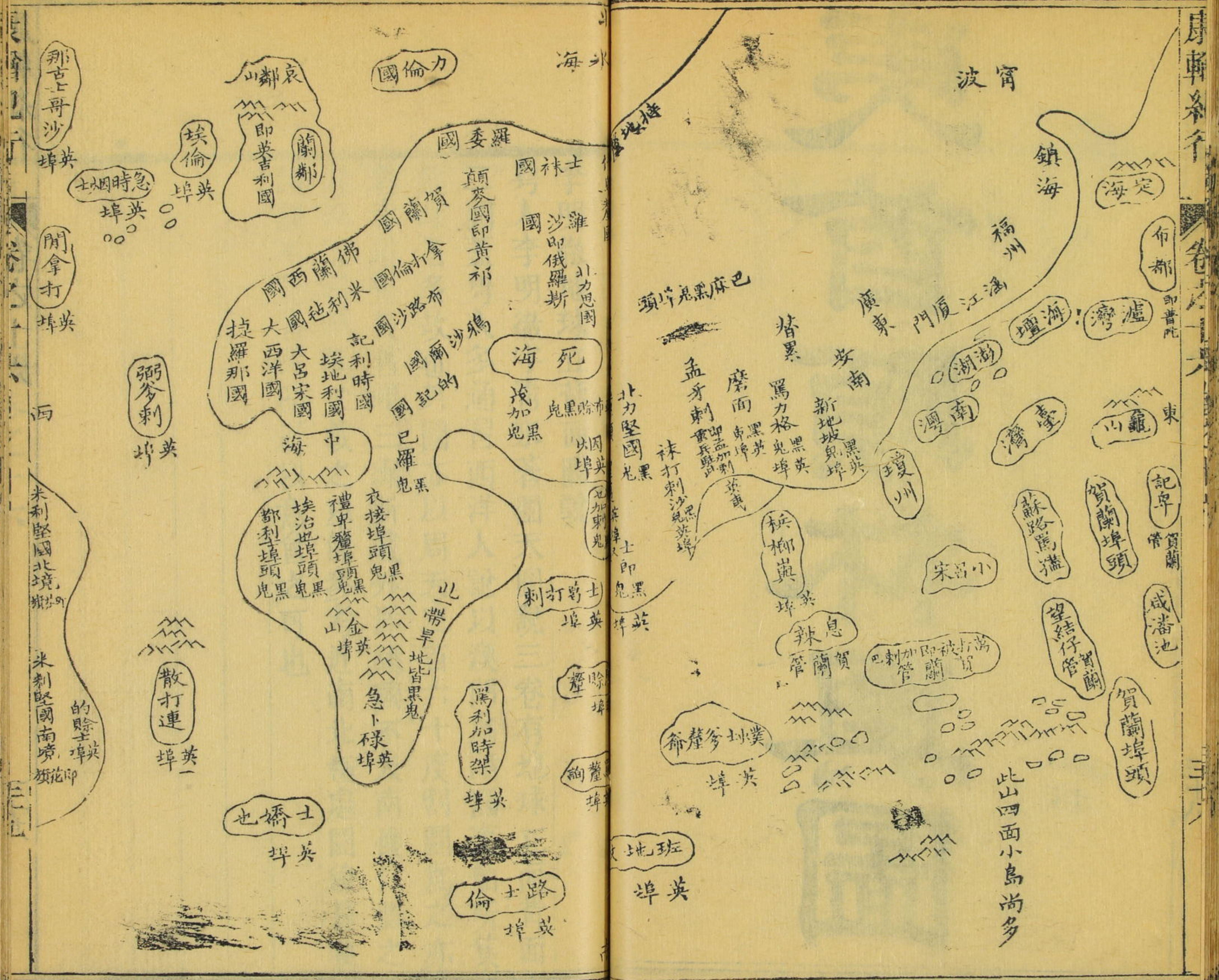
卷之十六

三十八

夷酋顛林輿圖

卷之十六

三十七



波霄

鎮海

福州

廈門

湖

潭

瓊州

宋呂小

巴刺加

此山四面小島尚多

海北

海死

國倫力

國委羅

國祿士

國沙羅

國即俄羅斯

國沙路布

國記的

國羅巴

海

中

都利埠頭

埃治也埠頭

禮卑釐埠頭

衣接埠頭

山金埠

急卜碌埠

也橋士

埠英

倫士路

埠英

那吉士哥沙

開拿打

西

米刺堅國北境

米刺堅國南境

散打連

埠英

埃倫

埠英

士烟時急

埠英

彌芬刺

埠英

山鄰哀

即英吉利國

蘭鄰

國西蘭佛

國德利米

大呂宋國

記利時國

埃地利國

大西洋國

提羅那國

國沙路布

國記的

國羅巴

國沙羅

國祿士

國委羅

國倫力

海北

頭片兒黑麻巴

孟牙刺

重兵

林打刺

英

北方堅國

士即黑

埠英

燈

詢

埠英

地班

埠英

替累

罵力格

黑埠

檳榔嶼

埠英

辣息

管蘭

埠英

希聲

埠英

廣東

汝南

新地坡

黑埠

蘇路

埠英

望結仔

管蘭

埠英

此山四面小島尚多

埠英

埠英

埠英

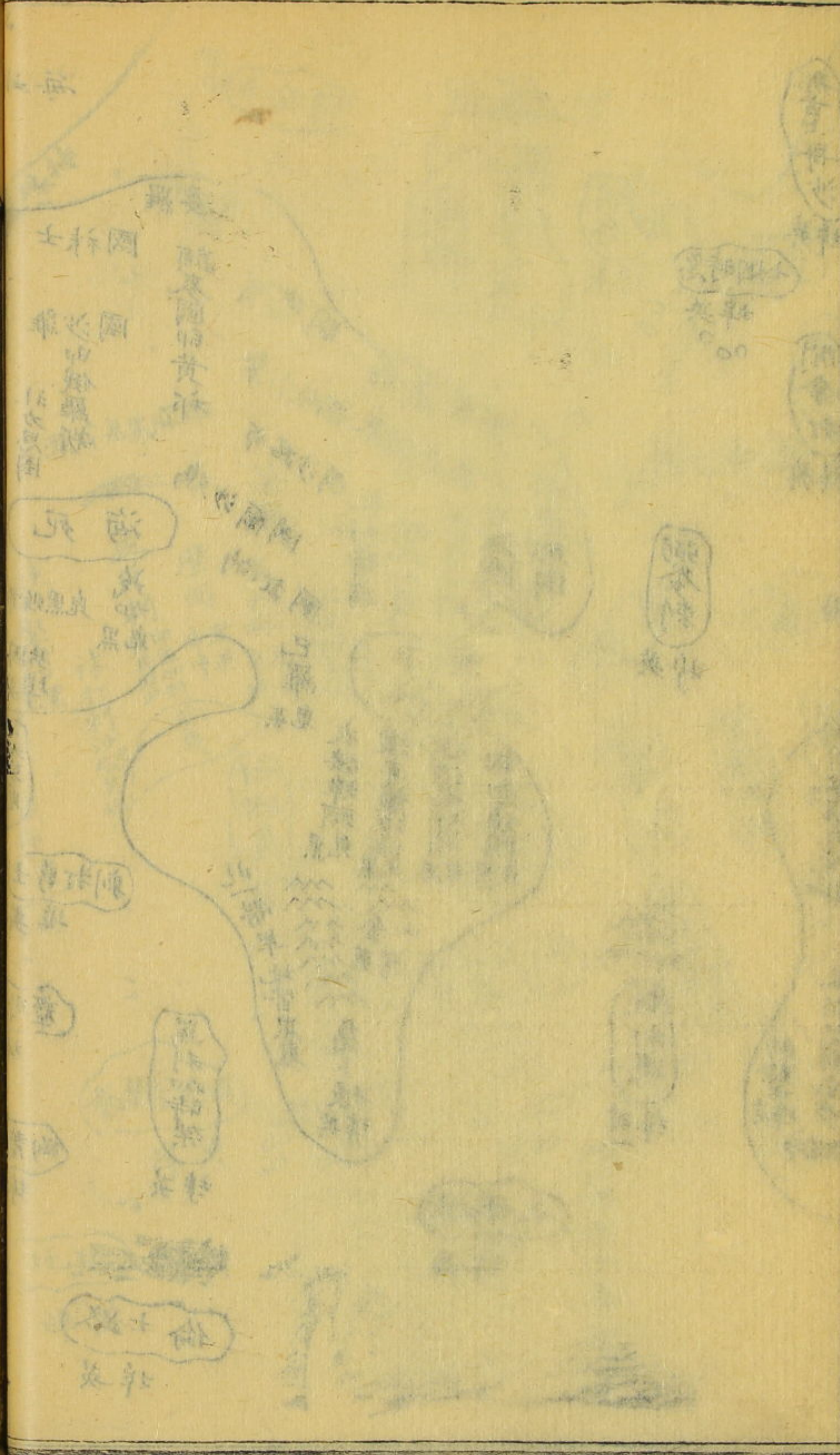
埠英

埠英

埠英

埠英





李明徹地球正背面圖說

粵人李明徹字青來著圖天圖說三卷有地球正面背面  
 二圖蓋粵人多通習西洋人說以澳門為諸國夷舶所集  
 通譯者多故也其圖亦以周天三百六十度割圖為之亦  
 著赤道晝長晝短三線所載外洋諸國不及南懷仁圖之  
 詳而形勢無異今載之以備參考近南北極處圖線甚狹  
 諸國不能容寫閱者以意會之可也

李  
明  
徹  
地  
球  
圖

長前已行

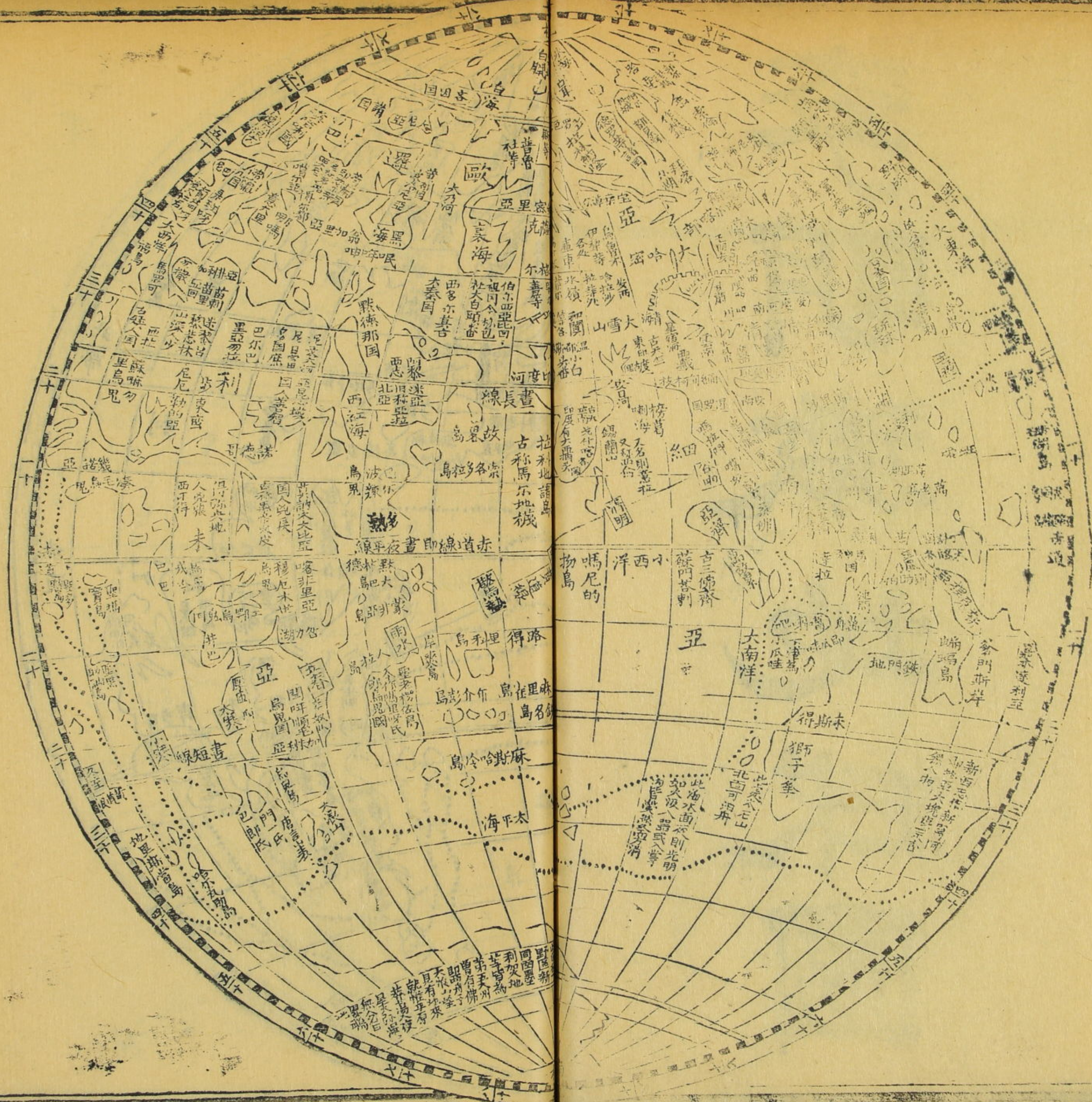
卷之十一

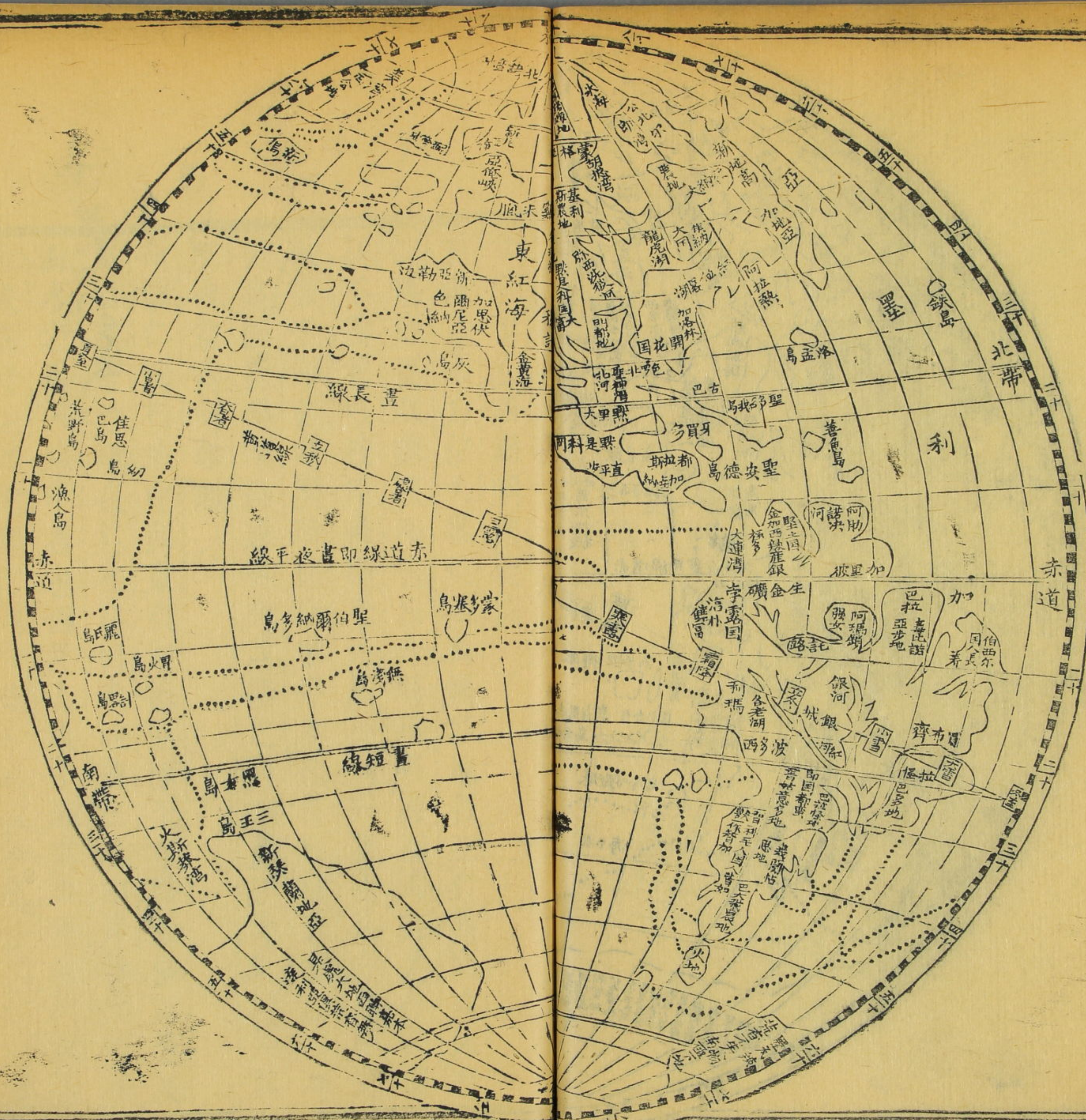
四

長前已行

卷之十一

四





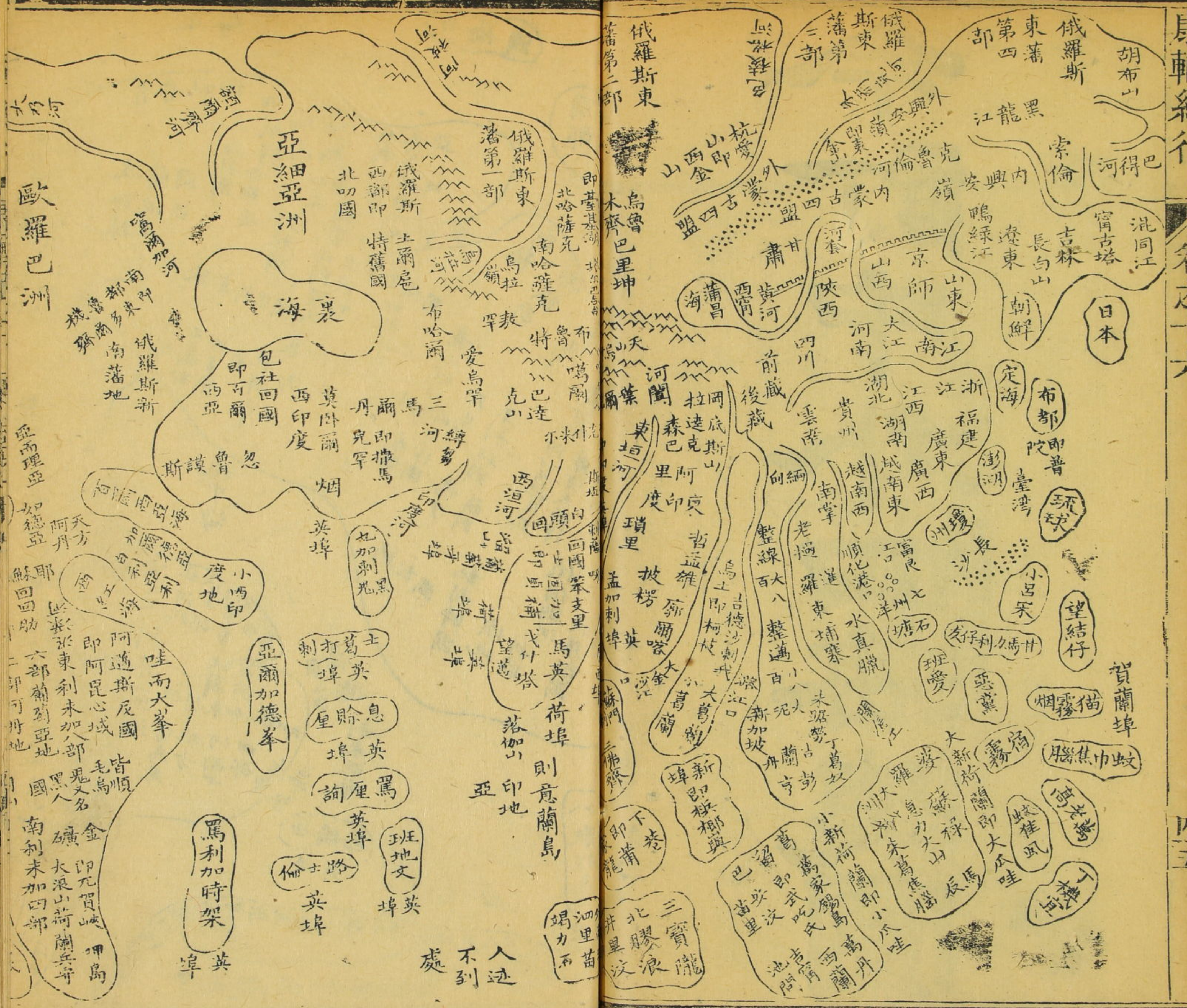
今訂中外四海輿地總圖

前載諸圖方位大畧彷彿而國名地名互有異同或此有彼無余更取魏默深書以今時地名參互考訂之作此圖其不備者可按原書明乎此然後四海萬國具在目中足破數千年茫昧異時經略中外者庶有所裁焉余尙有英夷諸國圖冊俟得通夷文者譯之詳加釐正俾無舛誤其所裨益當何如耶

南懷仁圖有地中海東自如德亞西至布路亞橫互幾及萬里歐羅巴洲在其北岸利未亞洲在其南岸蓋大西洋海水之橫入地中海者也西洋入地中海其口外有巴爾德大峽海舟至地中海出入皆經此峽惟如德亞在其東盡聯貫二洲陸地東西約二千里如德之東卽西紅海則南

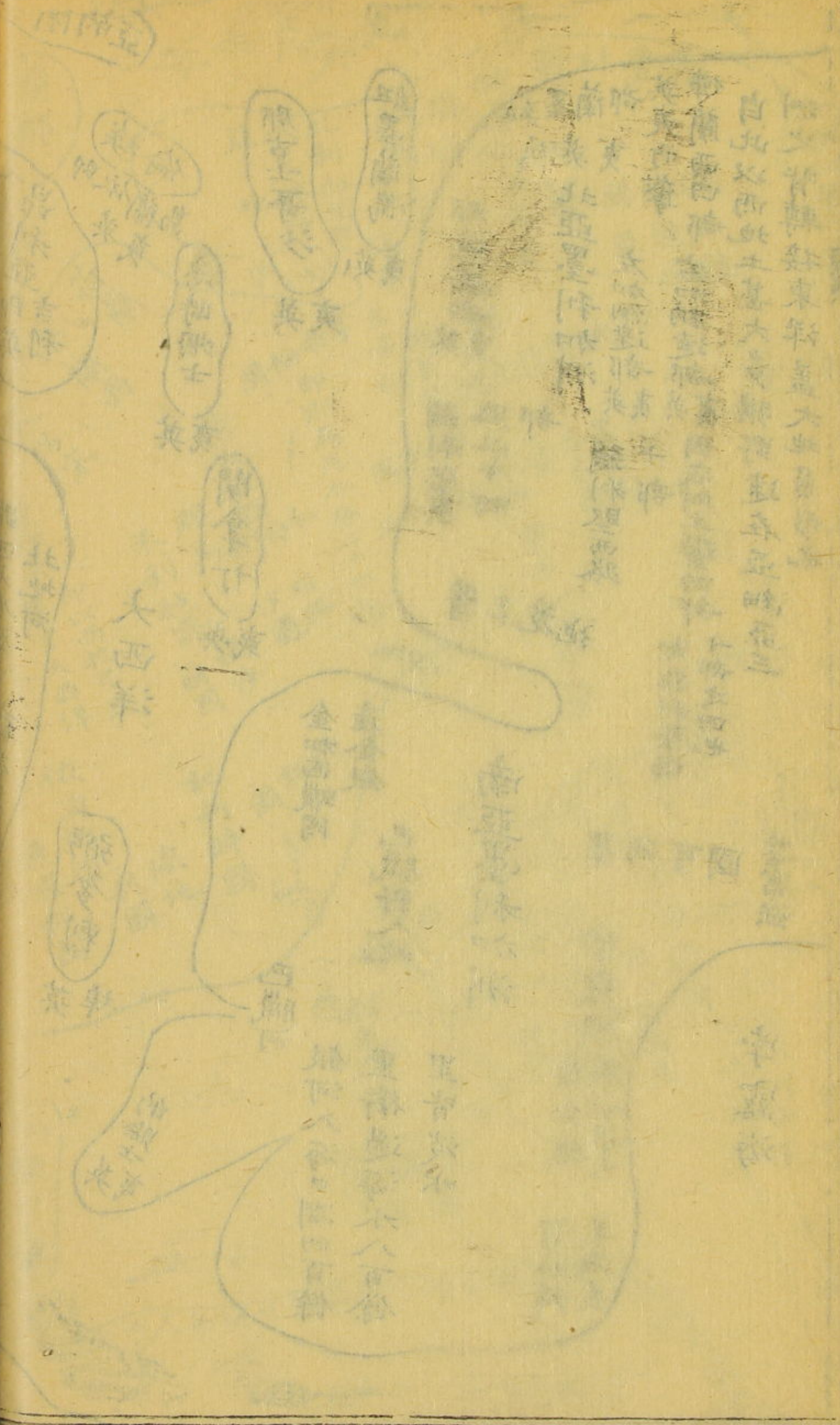
洋海水之汶也大西洋諸國海舟至東南二洋諸國須遠  
 利未亞一大洲道遠二萬餘里故每以如德亞之閒隔為  
 恨又有洲中海者在歐羅巴洲西北境內小於地中海寒  
 牙里耶馬尼領墨荷蘭佛蘭西諸國在其南岸緩林那威  
 瑞國跨海地領墨國跨海地璉國皆在其北岸此洲中海  
 更東盡於南都魯機為泰海歐寒特里國在其北岸翁加  
 里國南都魯機在其南岸又有裏海者在亞細亞洲境內  
 四面不通外海俄羅斯在其北敖罕在其東巴耐回國在  
 其南南都魯機在其西明乎二洲境內有此三海然後沿  
 海諸國可得而求矣亦猶中國言地理者當明四瀆也

今訂中外四海總圖









新疆南北兩路形勢圖說

新疆之地南北兩路皆以伊犁為總匯重地天山北路以塔爾巴哈台為極邊其北邊外與哈薩克接界天山南路以喀什噶爾葉爾羌為極邊其西邊外為敖罕及巴達克山諸國界天山北路本準部厄魯特之種南路自哈密以西皆回部也準噶爾之種自大兵勦滅後今其餘存之厄魯特皆昔為準噶爾所虐賴

天朝出水火而覆幬之者久已傾心服役無他獨回部之酋自大小二和卓木為隋唐之世始創回教謨罕默德之三十世孫其高祖瑪墨特者當明之末年遠從天方東踰蔥嶺至喀什噶爾興教諸回部翕然從之一如蒙古之崇信刺麻而實非其種類也和卓木者回子尊奉之稱如華

言聖裔耳大和卓木布那敦一作波羅尼都小和卓木霍集占先為準噶爾所囚

天朝拯而出之不知感德反行叛逆大兵既誅之撫眾回部與齊民無異亦皆安堵百餘年矣而布那敦之子有逃匿邊外諸回國者眾以為瑪墨特之裔皆保護之故赦罕於道光六年復助布那敦之孫張格爾為逆張逆旋已伏誅矣道光二十二年赦罕酋長亦為西域大國布哈爾一作布噶爾所滅而布那敦之支種猶有存者在諸回部中時復煽惑回眾云然助張逆者赦罕之酋也布哈爾既滅赦罕虜其酋長實嘗告捷於卡倫若乘此通好于布哈爾而控馭之得布那敦之遺種而區處之西邊庶可以久安矣乎自京師西至蘭州三千八百八十五里又西二千二百四

十里出嘉峪關外為安西州又西九百里至哈密哈密北行過大雪山名騰格里山即古之天山也其山互數千里西接蔥嶺南入痕都斯坦山莫大于此故古以天山名之山以北自巴里坤至伊犁皆舊準部山以南皆回部也哈密西行天山南路七百七十里至關展又西二百餘里為土魯蕃又西八百餘里為庫車又西六百餘里為阿克蘇又西二百餘里為烏什自烏什而南八百餘里為和闐烏什西南九百餘里為葉爾羌烏什西南稍北又九百餘里為英吉沙爾自烏什西南又稍北九百餘里為喀什噶爾此其遠近之形勢也哈密以西諸城皆鎮以防兵設參贊辦事領隊大臣是為鎮城本回城之大者皆以重兵守之其左右仍各有回城參錯以居回子又有布魯特一種在

諸回城西北與回子素仇皆游牧于西北諸回城之間此皆可爲我用以制諸回者也阿克蘇以東皆安靖烏什以西諸城最易反覆有事則伊犁西踰冰山出阿克蘇以應之諸城只宜自爲防守不能恃爲應援也

自哈密而北踰騰格里山三百里爲巴里坤巴里坤西二百里爲古城又西五百里爲烏魯木齊又西千數百里則伊犁矣塔爾巴哈台又名雅爾在伊犁之北一千九百里其西北邊外皆哈薩克界也自伊犁而西約二千里南踰冰山可至喀什噶爾及阿克蘇一帶故東以哈密爲通衢西則以阿克蘇爲閒道焉總而論之新疆北盡俄羅斯界東盡喀爾喀界西盡布魯特界南盡烏斯藏界及青海東西七千餘里南北三千數百里此其大略也今自京師至

葉爾羌并西北諸部爲一圖于左皆依

皇朝輿地全圖而兼採諸家之說云

北邊口外自盛京吉林黑龍江不紀外以八旗蒙古爲首蓋有內外旗之別內旗者科爾沁等四十九旗札薩克王公是也外旗者喀爾喀七旗札薩克王公是也內札薩克四十九旗本元世後裔共有六盟游牧均相聯絡其極東界連盛京吉林者爲科爾沁札齊特等十旗謂之哲哩木盟迤西則有喀喇沁土默特等五旗謂之卓索圖盟其游牧南與山海關外老邊九關臺及關內喜峯口接西與熱河圍場東崖口接又圍場東北有巴林柰曼敖罕翁牛特克什克騰等十一旗謂之招烏達盟迤西轉南與直隸張家口外察哈爾八旗蒙古界接有烏竹木親霍齊特阿巴

噶那爾宿尼特等十旗謂之錫林果勒盟又西南與山西歸化城土默特八旗界連爲四子部落烏喇特茂明安等六旗謂之烏蘭察布盟又西南與陝甘界連爲鄂爾多斯等七旗謂之伊克格盟此卽明之河套西通甯夏者也近甯夏有阿拉善厄魯特親王一人其游牧遙通青海此爲內八旗之極西邊者矣至喀爾喀者其全部環包六盟游牧之外亦元之後裔也本兄弟七人分居大漠謂之七旗自康熙二十七年喀爾喀全部內附乃定制以一札薩克爲一旗凡四部八十札薩克是爲八十旗其游牧在阿拉善北與科布多邊地相近者爲札薩克圖汗部東爲三音諾顏部又東爲土謝圖汗部又東爲車臣汗部自此南與錫林果勒盟游牧界接東與黑龍江將軍所轄呼倫貝爾

索倫達呼爾界接右內外旗凡六盟四部均有特授之正副盟長其外則俄羅斯矣

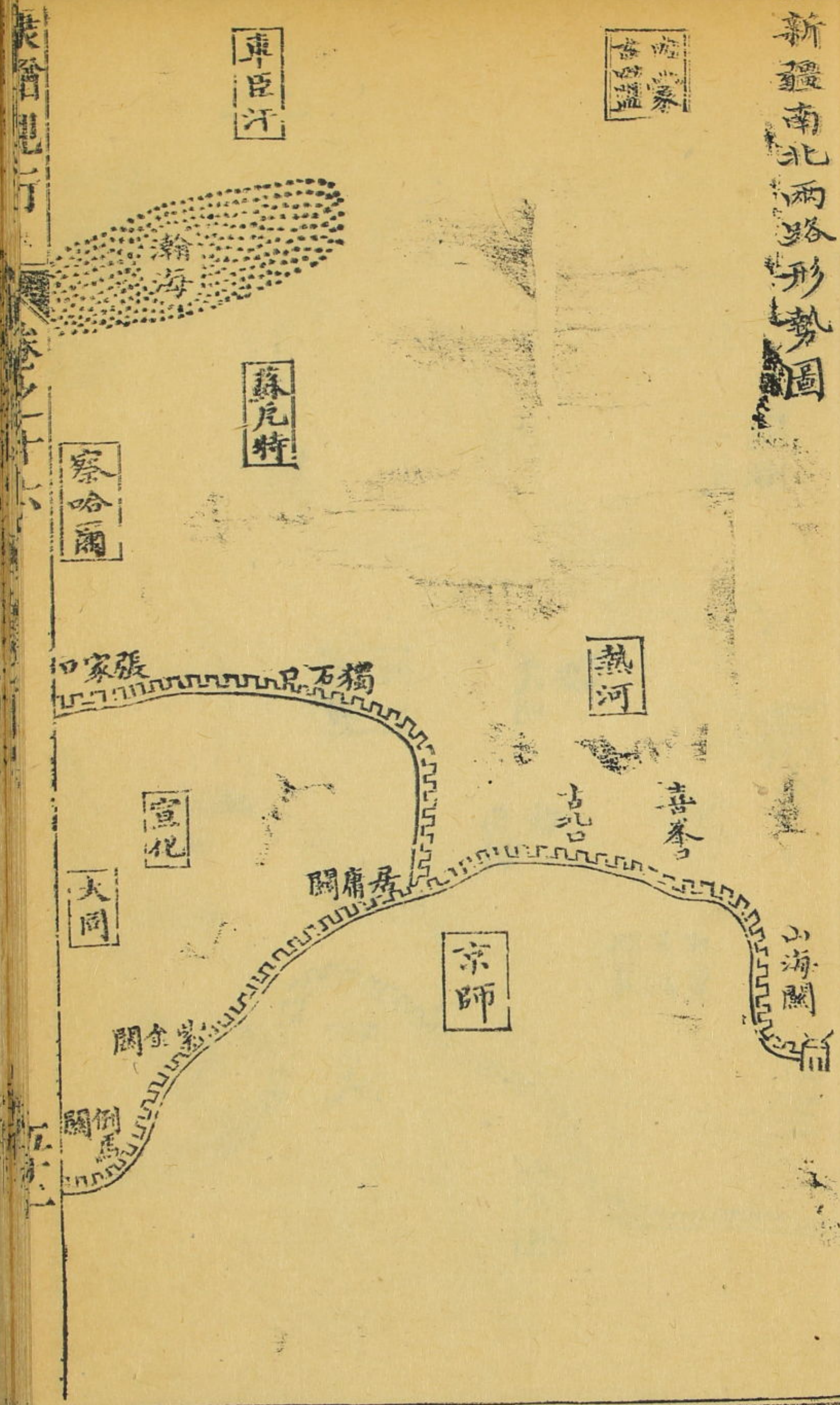
西域自漢唐之世皆隸王官皆嘗設都護以鎮撫之元代悉以皇子分藩諸部當時區地皆極分明而後之學士文人罕所討論元世地志尤爲荒略漢書西域傳所載諸國今在何處未有確然指證之者

本朝底定新疆後乃遣大臣馳往勘其道里疆域山川使儒臣蒐討而考證之

欽定西域圖志貫串漢唐大約今之伊犁當古之烏孫今之吐魯蕃當古之車師前王庭今之烏魯木齊當古之車師後王庭今之塔爾巴哈台當古之北匈奴今之左中部哈薩克當古之康居今之右部哈薩克及安集延敖罕當

古之大宛今之喀葉二城當古之疏勒高車諸國今之布魯特當古之循休捐毒今之巴達克山當古之烏耗今之愛烏罕當古之大月氏殆其然也

新疆南北兩路形勢圖



遊山

庫臣汗

蘇尼特

察哈爾

熱河

京師

宣化

大同

獨石口

喜峯口

古北口

山海關

瀚海

長官

卷之十一

三十一


烏梁海

烏里雅蘇基

克札薩

克札薩

阿拉善



鄂爾多斯

肅州府

涼州府



甘肅

古浪番土司

甯夏

西甯

青海

蘭州府

謝汗圖

內蒙古

二音額諾

茂明安

喀爾喀

烏刺特

歸化城

殺虎口

鄂爾多斯

雁門關

甯武

榆林府

哈薩克界

冰潭

科布多

魯齊木

克班塔冰

格騰里山

托克遜

蕃魯七

車和喇哈

沁木魯

展闊

賀爾諾  
即星宿海

村回西

村回東

沙山

沙山

俄羅斯界

爾特伯

騰里山  
即雷雲

坤里巴

口南山

密哈

泉樹柳

哈什布拉

古西水

球勒河

土窰子

州西安

縣煌燉

哈嘉關

特鹿

爾哈納


延居海

界在邊

伊犁河

厄魯特

特穆爾泊



阿克蘇

拜城

哈喇城

和闐

界斯羅俄

塔爾台

洛克倫

瑪那斯

海濟安

伊犁

濟爾

山永

莫勒

土斯

厄魯特

騰格

里騰

爾嶺

特庫

朱爾上斯路

庫車

哈喇沙坑

土爾

賽里木

渭子河

開都河

開都河

喀喇沙爾

布古爾

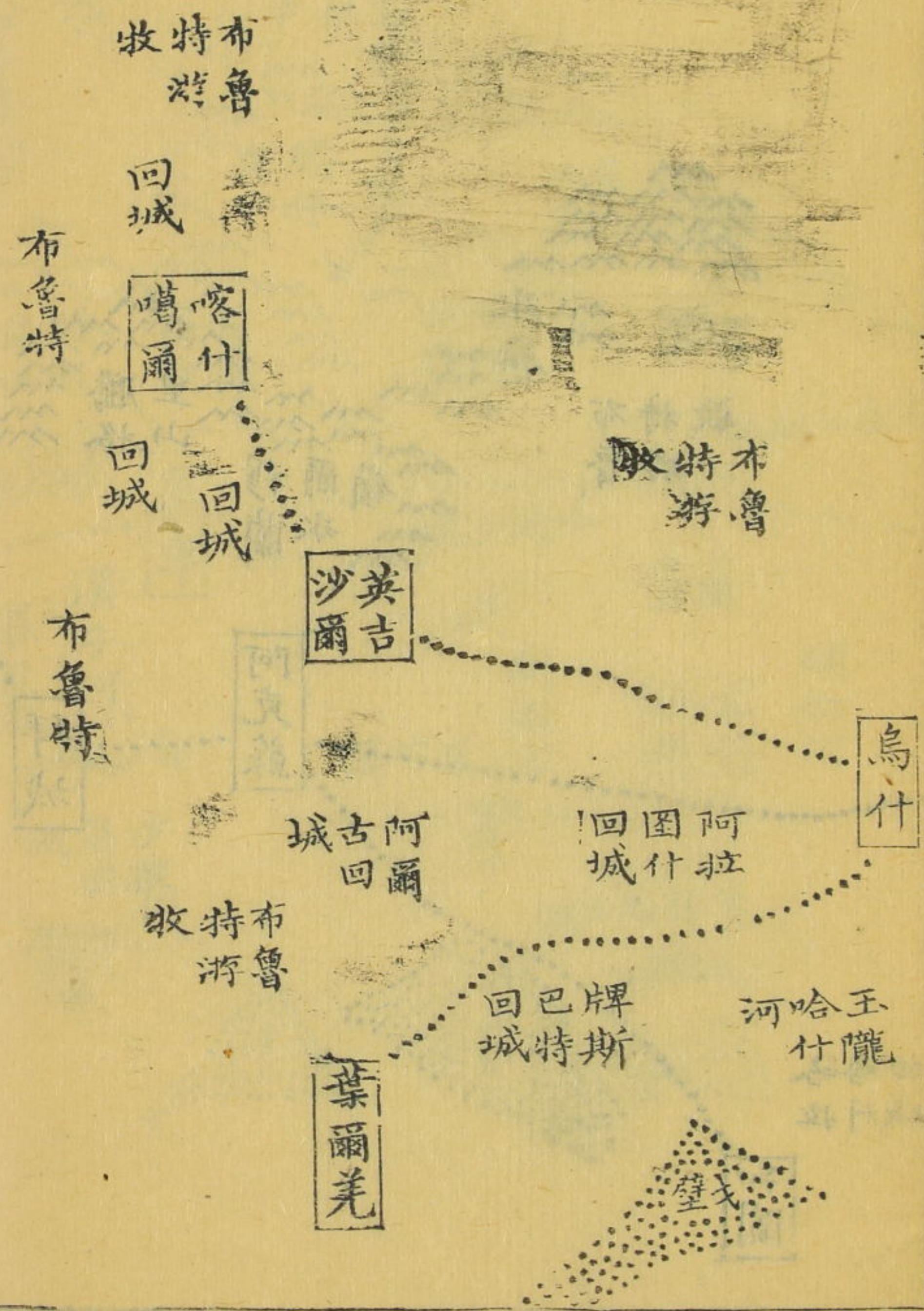
沙雅爾城

庫爾勒回城





哈薩克界



西邊外蕃諸國圖說

皇朝一統輿地全圖不載邊蕃外國更無論未與  
 朝貢之地矣其遠者尙可姑置勿論若其近邊諸國時或  
 侵擾于我或臣服于我烏可不悉其情形以求撫馭之宜  
 耶七椿園作西域聞見錄頗及外藩而不能詳其所在亦  
 時有傳聞之誤

皇朝文獻通考四裔考中所載爲詳而能實言近邊諸國  
 之方位遠近者則莫覈于西域水道記按水道記曰塞勒  
 庫勒在葉爾羌城西八百里爲外蕃總會之區達外蕃凡  
 三道自塞勒庫勒南十四日程曰巴勒提又東南一日程  
 至其屬邑曰哈普倫哈普倫南十六日程曰土伯特卽藏  
 地由巴勒提西南行二十九日程曰克什米爾地出呀蠟

紙又西南四十三日程曰痕都斯坦善鏤玉以上皆各自  
爲部不相屬自塞勒庫勒西五日程曰黑斯圖濟又西南  
三日程曰乾竺特歲貢金一兩五錢又西四日程曰博洛  
爾其地南卽巴勒提會貢劍斧七首乾竺特西北九日程  
曰拔達克山其汗素爾坦沙獻霍集占首貢刀斧八駿又  
北五日程曰塔木干又北三日程曰差雅普又西南三日  
程曰渾渚斯又西北三日程曰塔爾罕與噶斯呢爲鄰自  
黑斯圖濟至塔爾罕皆噶勒察種也博洛爾西二十日程  
曰愛烏罕亦曰喀布爾乾隆二十七年其酋愛哈默特沙  
攻痕都斯坦殺其汗其子逃竄愛哈默特沙取札納巴特  
城以伯克守之自居拉固爾城又統兵至固珠喇特攻克  
什米爾執其頭目塞克專二十八年貢刀及四駿其屬邑  
曰拉虎爾距葉爾羌六十二日程自塞勒庫勒北三日程  
曰滾又西北二日程曰幹罕又西北二日程曰差特拉勒  
分二道北一日程曰羅善西一日程曰克什南乾隆中有  
與葉爾羌阿奇木伯克鄂對爲仇肆兇暴名曰沙鬮機者  
卽克什南頭目也又西北二日程曰達爾瓦斯自滾以下  
亦噶勒察種達爾瓦斯北爲喀爾提錦部布魯特羅善北  
爲霍汗霍汗城東南距塞勒庫勒十日程其屬城曰瑪爾  
噶浪在東北一日程曰安吉延在東北三日程曰窩什在  
東南八日程曰納木干在西南二日程曰塔什罕在西北  
四日程曰科拉普在西北五日程曰霍占在西南五日程  
其大伯克自稱曰汗居霍罕城其塔什罕城舊爲舍氏和  
卓與摩羅沙木什二人分治舍氏和卓漸強摩羅沙木什

被其侵奪訴霍汗乞師復還侵地舍氏和卓又會西哈薩克攻殺摩羅沙木什二子額爾德尼遂攻塔什罕丕色勒來援哈薩克後得之終入霍罕霍罕與回部分界處有二嶺曰噶布蘭曰蘇提布拉克額德格納部布魯特居之嶺東爲回部嶺西爲霍罕西十五日程曰布哈爾亦大國東南距塞勒庫勒三十二日程曰拜爾哈在東北三日程曰噶斯呢在西南十日程曰坎達哈爾在西南廿日程瑩按此云霍罕蓋卽敖罕又名浩罕自瑪爾噶浪至霍占等卽所稱敖罕八城也逆回張格爾遺孽所居卽此地或云張格爾婦敖罕女也遺孽未除不可不留意焉今據此記繪具西域近邊屬國一圖

水道記言西邊外屬國詳矣新疆識略云距葉爾羌十三

站者曰瓦罕曰綽禪曰赫斯圖濟距葉爾羌十五站者曰沙克拉曰什克南曰羅善曰乾竺特距葉爾羌十八站者曰達爾瓦斯曰窩什距葉爾羌二十站者曰博羅爾曰巴爾替距葉爾羌二十三站者曰哈普隆曰瑪爾噶朗曰依色克距葉爾羌二十七站者曰納木干曰塔什干距葉爾羌三十站者曰霍占曰科拉普曰塔爾罕曰渾渚斯曰鄂勒堆拍距葉爾羌三十七站者曰濟雜克曰拜爾哈距葉爾羌三十九站者曰圖伯特卽西藏距葉爾羌五十站者曰噶斯呢距葉爾羌六十站者曰坎達哈爾距葉爾羌六十二站者曰拉虎爾雖通貿易不能自達于天朝或卽各大國之附庸右說可補水道記之所未及當參考之

哈薩克分左右三部左部在準噶爾西北右部在準噶爾西皆北界俄羅斯東去塔爾巴哈台南去伊犁皆千里其左部曰鄂爾圖玉斯東西千里南北六百里環境皆山西北境曰伊什河地苦寒其汗惟盛夏居之餘時逐水草遊牧廣莫蕃茂谷量牛馬風俗物產文字略同準部其右二部曰齊齊玉斯曰烏拉玉斯亦稱中部西部其地東南接準部南接布魯特安集延納木干諸部西南踰喀什干西六百餘里地在葱嶺上游有哈喇庫勒卽釋典所謂阿耨達龍池蓋崑崙之巔也其哈沙斯河錫爾洽河之間岡嶺綿亙北爲騰吉斯大澤尙有北境接俄羅斯至今未通中國

布魯特分東西部東部五西部十有五東部在天山北準部之西南近葱嶺距伊犁千四百里每部長皆以鄂托克爲名舊游牧于特穆圖泊左右爲準部所迫西遷寓安集延王師定伊犁始復故地其西十五部則在天山南回部喀什噶爾城西北三百里道由鄂什踰葱嶺而至其部落每部所轄或二百餘戶或七百餘戶或千有三百餘戶乾隆中共二十餘萬口今殆倍之矣皆以額德納部長之逐水草游牧衣冠風俗同東部

敖罕葱嶺以西回國也有四城俱當平陸最西爲敖罕城亦曰浩罕又作霍罕其渠居之最東曰安集延與布魯特毗連去喀什噶爾城五百里好賈遠遊徧南北二路從安集延西百八十里爲瑪爾噶朗城有二萬餘戶又西八十里爲納木干城萬餘戶納木干一曰柰曼又西八十里爲

敖罕城三萬餘戶皆濱那林河岸四城皆有伯克而敖罕城額爾德尼爲之長又有塔什干等城以三和卓分轄其眾亦附庸于敖罕故亦稱敖罕八城然塔什干乃哈薩克族實不盡屬敖罕也其西又有布噶爾國環之世爲勅敵敖罕風俗略同南路諸回城而鷲勇倍之

巴達克山扼葱嶺之右去葉爾羌千有餘里西北至伊西洱河有城郭負山扼險戶口十餘萬乾隆二十四年逆回會霍集占兄弟爲王師所敗西奔巴達克山詭言假道往墨克國謁其教祖而縱兵肆掠其酋素爾坦沙因執博羅尼都而以兵攻圍霍集占禽而拘之副將軍富德進軍瓦漢城移檄索賊素爾坦沙以逆酋與已同牌罕巴爾之裔欲縛獻恐爲諸部所責旣而霍集占復陰約塔爾巴斯國

使攻巴達克山而痕都斯坦國亦興兵謀奪霍集占兄弟大軍又壓境檄索乃圍霍集占兄弟于密室殪之而馳獻其馘率所部十萬戶及鄰部博羅爾三萬戶納款乾隆五十年尙入貢云

愛烏罕在巴達克山之西大回國也有三大城曰喀賓曰堪達哈曰默沙特其喀賓城三面皆山堪達哈城四面依山其汗所都默沙特城舊屬伊蘭部爲愛烏罕所并遂兼治三大城每城相距皆二十餘程地廣數千里北界布噶爾南界痕都斯坦東界巴達克山勝兵十有五萬惟火銃刀矛無弓矢重農桑鮮物采商旅罕至自兼并痕都斯坦後于是金絲之緞工鏤之玉奄豎傳令聲明文物出諸國上乾隆二十七年入貢爲中國回疆最西之屬國于古爲

大月氏境再西為默克等部即回教祖國中隔沙漠過此即海南有思布部落過此亦海皆古安息條支境域然其海皆西人所謂地中海非大西洋之海也以上見新疆識略及松相國奏回疆事宜兼西域圖志

克什米爾在巴達克山之南七椿園曰距葉爾羌西南馬行六十餘日中隔冰山回子一大國也其人深目高鼻黃睛多鬚衣圓領窄袖稱其君曰汗所屬回眾數十萬戶余按即古北印度地

痕都斯坦又作溫都斯坦蓋痕都其國之名斯坦則其王之稱如稱汗稱比耳又作斯灘其地在克什米爾之西南七椿園曰自葉爾羌西南馬行六十餘日至克什米爾又西南行四十餘日至痕都斯坦水亦可通兩地貿易之人

多資丹楫往來所轄大小回城百有數十亦回子一大國也余按此地即古之中印度北接布哈爾今為布哈爾兼并其北境英吉利據有其南境地

布哈爾一作布噶爾在敖罕之西痕都斯坦之北回子極西之大國地方數千里兼并敖罕及痕都斯坦之地即西域聞見錄所云之塞克也非準非回別為一種稱其王曰汗部落數百處城池巨麗人民殷富居室廠潔人家院落中各立木竿而禮拜之人多力善射發必命中

新疆西邊外屬國圖

北

克薩哈西

河什伊

克薩哈中

特莽城

山克騰阿亮

山騰爾雅

山永

牧游特魯布

牧游特魯布

拜爾哈

葱嶺

利普打

塔什干

教罕

噶爾

安吉廷

科鄂

嶺葱

喀什

天山南路

納木干

河林那

沙爾

英吉

布魯爾

差惟普

羅善

差特拉

西

噶斯呢

駐虎爾

搭木干

渾渚斯

伊西汗河

克巴達山

克什南

幹罕

塞勒庫勒

葉爾

默克

喀賓

堪達哈

愛烏罕

默沙特

博洛爾

黑斯圖記

乾竺特

巴勒提

哈普倫

包社

斯温都

米瓦什

南

里阿

卷之八

卷之八

三



西藏外各國地形圖說

前後藏本古吐蕃地又名唐古忒元嘗郡縣之設宣慰司元帥府明爲烏斯藏

本朝復入版圖其東北通青海西甯交界北通和闐葉爾羌東與四川東南與雲南交界後藏之南聶拉木界外爲廓爾喀所兼并之哲孟雄作木朗落敏湯三小部落又南卽廓爾喀所兼并之巴勒布及布魯克巴二國地其國舊都名陽布又南卽披楞蓋英吉利所并東印度之地也披楞西南爲孟加刺明史作榜葛刺藏人呼爲第里八察本東印度一大國爲英吉利所據蓋東印度全境已據其七八矣廓爾喀本亦東印度小國兼并各國今皆名廓爾喀藏人呼爲別蚌子廓爾喀地自乾隆五十八年平定後三

年一貢已爲我全藏藩籬而與英吉利有隙道光十八九年開英吉利初擾廣東廓爾喀求助之餉往攻第里八察大臣不知第里八察卽英吉利之孟加刺也不許及英夷大擾江浙廓爾喀乘其虛自以兵往攻直至孟加刺大有破獲英夷自聞浙廣東抽兵回救不及乃以所得中國銀百萬贖被擄男女千人以和廓爾喀旣以請助餉不與有憾于我又中國和英而彼大勝益有輕中國心先是哲孟雄與披楞隔界有大山甚險阻無路有一綫道可容羊行近爲英人所據屯兵其上鑿寬山道可以長驅抵藏矣後藏之西爲阿里亦藏之境也阿里西邊外爲拉達克本有阿里半境而爲達賴刺麻所有道光二十年嘗誘森巴入寇森巴在拉達克之西北其南爲白木戎又南卽通中印

度之痕都斯坦近亦爲英吉利所據矣痕都斯坦之北爲克什彌爾卽北印度也又北則蔥嶺前後諸國痕都斯坦之西爲包社大白頭回國又西北則俄羅斯所據南都魯機地近年英俄二夷在西北二印度之間構兵蓋俄羅斯之垂涎印度亦猶英吉利之垂涎前後藏也今爲此圖俾吾中國略知其形勢云中國西邊與英吉利所有東中二印度地皆以黑線界之

西藏外各國圖

康輦紀行

卷之十六

六十五

六

四川

青海

和闐

美爾

雲南

前藏

後藏

定日

拉藏木

越南

南掌

野人

緬甸

湯敏洛  
湖木作  
雄蓋哲

暹羅

真臘

東南洋

喀爾廓

披楞  
屬英

刺加  
馬頭印  
東印度

南洋

拉達克  
森巴

克什彌爾  
即北印度

忻  
都英鄂二夷爭戰處

鄂羅斯南藩

包社白頭回子  
即西印度

痕都斯坦  
即中印  
為英吉利

南印度

乍雅地形圖說

乍雅地形東西不足五百里南北不足四百里圖內外綫是其疆域內綫二是兩呼圖克圖現在之分界也自阿足至昂地又自王卡至巴貢大呼圖轄之東自坑達西至撒金拉二呼圖轄之本五倉儲巴分地倉儲巴既分屬故地亦隨之而分非舊制也大寺院二坐一在乍雅卽通志所云正呼圖駐坐之處一在煙袋塘又名麻貢卽通志所云副呼圖駐坐之卡撒頂也八日寺乃大呼圖初次出避之小寺察野寺乃二呼圖初次出避之小寺乍雅東界南界外爲唐古忒之江卡台吉所管西南界外爲唐古忒之左貢大營官所管西北界外爲察木多胡圖之地正北東北界外爲德爾格特土司之地東南界外則三巖野蕃之地

皆駐藏大臣之所轄也故乍雅形勢不過彈丸但馳檄界  
外諸蕃四面蹙之塞其走越卽無能爲况兩呼圖內訌人  
心叛散兵威遙振彼必惶懼聽命我乃撫其順馴討其頑  
梗何所施而不可哉自乍雅桀驁十年諸蕃皆不直之及  
再見阻辱大臣莫之詰問諸夷皆將效尤其患甚多乍雅  
一定則全藏皆安矣至入藏之道舍乍雅外尙有左貢一  
路爲唐古忒轄地藏中茶客往來皆由于此近十餘年至  
藏委員回省者皆取道左貢以避乍雅道光二十一年達  
賴刺麻貢使亦自此行至石板溝復歸大道若設台站亦  
易事耳

# 乍雅圖

去來

山靜甯  
界碑  
西藏界  
南

地三至下

德爾格特

三岩野蕃

唐古忒

唐古忒

德爾格特

界北了作  
白瑪  
美地

丹尊達  
白瑪  
美地

坑達  
界作

唐古忒

黎樹

拉高

唐古忒

德爾格特

上通

青溪

登布  
折地  
四朗江

八日寺

北雅

唐古忒

札喜打桑

龍行

東連

德爾格特

北

察木多

吉丹  
二呼

利滿  
多錯  
彭

唐古忒

納隆喜

天通

唐古忒

界武古

天察

地烏

二呼圖地

撒金拉

貢宗隆

奔達

界思達寨

天合寨

萬金

角達

藏

藏

西至前藏

瓦合分路由左頁至江卡一路乃近歲委員由藏

唐古忒

西

跋

康輅紀行一書石甫先生在蜀中兩次奉使乍雅撫諭蕃  
僧記其途中道里遠近山川風土或博考古今或暢言得  
失或登樓遠眺或臨流賦詩感慨係之所由作也戊申夏  
退還龍眠重加繕寫釐爲十六卷列圖于卷末命余繪成  
復出全部命余校正訛誤並屬作記竟讀再周然後知此  
書因紀乍雅使事而連及外蕃天竺五印度更廣求天方  
回回并詳考西洋歐羅巴各國方域情事諸教源流又泛  
論古今學術兼言天人心性政治文章以及理數星象律  
秣小學雜藝之屬無不備載言皆徵實義必折衷嗚呼可  
謂盛矣然外蕃異域之事學者罕習讀此書者亦第與山  
海經十洲記諸書同類並觀而不知有裨國家實政闢乎



世道人心真濟世之津梁豈徒資學人之博覽也哉先生夙夜在公懋勤職業而心閒若水孜孜好學用其心於人所不用之處世不多觀棠自慚學淺敢不勉竭鄙思以仰荅下問之勤乎校讎卒業用記燕言同邑後學葉棠謹跋

跋

右康輜紀行十六卷吾桐姚展和先生奉使西藏撫諭諸番隨時劄記之書先生學問文章政事海內知名久矣著書若干種皆雕板行世先生于復恆爲姑丈復恆少時往來先生家獲聞緒論自粵西寇起先生以憂勞卒軍中及桐城陷沒此書藏板遂燬去年冬復恆來安福官舍適外弟慕庭重刊先集出是書囑爲校對繪圖復恆細讀一過觀其所記風土人情山川形勢實有以證海國諸書之虛實而救其罅漏者又泛及天人性命學術政治之源星象理數制作雜技之末無實不是無義不精蓋先生身歷時艱實有見夫事勢之杌隳而大懼于將來因使車所止窮考四方諸國及異教源流俾天下曉然不爲蠻夷所欺原

其憂 國憂世之心豈不深遠也哉復恆學識淺陋無所  
闡明讀先生書而環顧宇內不禁廢然浩歎矣校既竣敬  
記數語于卷末亦藉以不朽云同治六年孟夏月同邑後  
學淵愚姪方復恆謹跋

