




山海經地理今釋

風陵文庫

文庫19

F 35

/





壬戌閏五月

山海經地理今釋

俞鍾穎署



南林  
劉氏  
求恕  
齋刊

F0035-(1)

山海經地理今釋序

國朝治山海經者太倉畢氏校本爲最善樓霞郝氏繼之阮文達稱其精而不鑿博而不濫蓋此經讀家至稀楊慎氏注蹈虛而不徵實吳任臣氏廣注汎引羣籍尤躋駁不純畢郝二家出而篇第釐正事物昭晰讀者不敢目爲閎誕迂誇奇恠俶儻之言矣後百餘年而錢塘祁甫吳先生乃顯精以治此經尋山脈川用今地準古起自域中遠暨海表遂使聖作明述之鉅編閱數千年而豁然大通上循神禹之蹟下切于當世之務其有功此經偉矣哉吳丈補松與先生訂道義文字交者四十

年先生卒丈亟求其遺書丐富陽朱眉山平陽陳篠垞  
卽其家獲手藁盈尺捆載至杭州丈則大喜首取山海  
經注理董之顧原稿闕南山經中山經亦未完具馳書  
平陽百計求之不可得先生爲此注在丙申丁酉間晚  
歲目管其卒也嗣子幼懵不知書遺稿散亡滋可痛也  
吳丈校寫竟釐爲六卷揭糞定名曰山海經地理今釋  
以授承幹讀之自西山經以下至於荒經粲然大備蔚  
成巨觀雖有闕佚其勲勩纂述之心殆不可負承幹不  
敏竊窺先生著書苦心其攷釋山川地理凡後人不得  
其解者每原於本經文字之誤冥心孤往以推究致誤

之繇於編次之殺亂傳寫之譌奪字形之缺數一爬  
梳而抉摘之解釋疑滯若有神悟尋源于無書取證於  
酈注旁及於金石文字多出畢氏校正郝氏訂譌之外  
先生覃精輿地之學采摭旣富攷覈尤審閒及於名物  
訓詁而以釋地理爲主觀其上徐澂園尙書書固自言  
之題曰地理今釋猶先生本旨也歟乎今之世距先生  
成書時二十餘年矣衡流方羊坤軸岫嶂芒芒禹蹟無  
復夷庚古籍充棟視若芻狗有甚于酈善長所歎編章  
稀絕者其庶幾有達觀博物之客耽讀而縛繹之如郭  
景純所期望者乎辛酉之夏天貺節吳興劉承幹



山海經地理今釋卷一

求恕齋叢書

錢塘吳承志纂

吳興劉承幹校


西山經上

西山經華山之首曰錢來之山

蒙按錢來之山蓋今陝西雒南縣北黃龍山其山支幹連接太華之山故以為首也下經方向多後人改亂不可盡據說具次三經不周之山下

西四十五里曰松果之山灌水出焉北流注于渭

蒙按此經敘錢來之山東支松果之山蓋今河南闕



鄉縣西南秦山灌水今嵩谷河西北流入陝西潼關  
廳境合潼河折北流入黃河經云注于渭古時此水  
自廳南折西流至華陰縣及華州境合太華少華諸  
山水始北入渭今流乃漢以後改易也酈道元水經  
渭水篇注云渭水經新豐縣右合漕渠漢大司農鄭  
當時所開也其渠自昆明池南傍山原東至于河今  
無水是渭南之水多爲鄭渠所亂河水篇注云厯船  
司空與渭水會南流潼激關山因謂之潼關灌水注  
之水出松果之山北流逕通谷世亦謂之通谷水東  
北注于河則渠絕水亦移而東北矣畢云河渭之會

互受通稱詳此經起華山之首所敘之水自必以流  
注于渭者爲限不得旁及于河且今二華山俱有水  
入渭經皆不具下流亦必納以入渭之長川不可以  
今迹言之也太平寰宇記華陰縣松果山在縣東南  
二十七里彼松果秦山迤西之支峰顧氏祖禹讀史  
方輿紀要潼谷水流逕松果山下潼谷水卽嵩谷水  
其山在水下流非所出之正峰

又西六十里曰太華之山

蒙按太華之山在今陝西華陰縣南距嵩谷河源山  
約六十里

又西八十里曰小華之山

蒙按此經敘松果之山西幹八十里承松果之山言也小華之山今華州南少華山

又西八十里曰符禺之山 符禺之水出焉而北流注于渭

蒙按符禺之山今渭南縣西南藍田縣北分水嶺亦曰橫嶺距少華山八十里符禺之水今冷水河北流至臨潼縣零口鎮入渭水經渭水篇注冷水出肺浮山蓋麗山連麓而異名也北會三川統歸一壑歷陰槃新豐兩原之間北流注于渭肺浮太平寰宇記作

浮肺注文誤倒浮肺即符禺符浮聲近禺與肺亦音轉而異也麗山記作驪山宋敏求長安志云驪戎來居此山故以名古時兩山蓋通名符禺無殊別之目其水亦通目爲符禺不別爲名注於沙溝水下別云即符禺之水也南出符禺之山北流注于渭以沙溝水所出之山爲符禺山誤沙溝水在定城泥泉水東定城去潼關三十里其地在太華山東其水所出之山即秦山支峰與經綴在小華山之次全不相應記闕符禺水不具繫符禺山於華州鄭縣下云在西南一百里高一百丈鄭縣今華州治西南一百里當入



藍田縣界注說不同雍州昭應縣下云驪山在縣東南卽藍田山也百丈水卽冷水之別名驪山爲藍田迤北之山百丈水以出百丈之山得名是所謂符禺山者卽冷水所出之山鄭縣下又云英山在西南一百三十里竹山在西南一百四十里所綴皆此經之山宋華州境北跨渭水兼有下邽東盡潼關縱橫南北止一百三十五里東西一百四十五里諸山俱應折入他州不得在鄭縣境地之中記并繫之者當時采纂以華山記爲據華山記中有數山其文以鄭縣標具里數不著所在之縣故竝錄於此也竹山與注

所云大赤水所出之山里數亦差遠知所采爲別一家之書矣華山記引見華陰縣太華山下其書專爲華山而作依經排比是以較注說爲密冷水魏書地形志作零谷水繫京兆郡陰槃下長安志云冷水一作零在臨潼縣東三十五里來自渭南縣界其流不入鄭縣金史地理志補繫符禺水於鄭下亦誤讀史方輿紀要云華州龍耳山後有符嶠山符嶠水出焉彼符嶠山爲金後所名齊氏召南水道提綱云渭水經華州西北有符嶠水南自少華山來注之其山卽少華支峰石隄塔山水爲五港河注謂之石橋水山

曰馬嶺非記所云符嶠山亦非記所謂符嶠水畢牽  
合三說不可通冷水酈時與戲水合流注云戲水出  
麗山馮云谷東北流又北逕麗戎城東又北右總三  
川逕鴻門東戲水所納之三川卽冷水所會之三川  
下流又有鄭當時渠絕石橋水東至河古時此水疑  
亦屈曲行數百里兼納眾流不與今迹同也

又西六十里曰石脆之山 灌水出焉而北流注于禺  
水

蒙按此經敘符禺之山南榦灌當作澹說文水部澹  
篆解云水出京兆藍田谷入霸从水產聲水經注引

地理志曰澹水出南陵縣之藍田谷北至霸陵入霸  
水史記封禪書秦稱帝都咸陽灃產長水澧澇涇渭  
皆非大川以近咸陽盡得比山川祠澹水之名出自  
秦前是古時所有灌字以形近而誤禺水亦當作長  
水說具下石脆之山今藍田縣葛牌鎮西南秦嶺澹  
水今鞏川水二源北流二十餘里而合又北至縣西  
北新街鎮西南入灃水漢志云北至霸陵古時此水  
蓋自縣西南折西合石明湯水循白鹿原南麓屈西  
北合荆溪水逕咸甯縣高橋鎮西合西王峪嶺水至  
灃橋鎮始入于灃今流斷澹名亦失矣水經注云澹

水歷藍田川北流注于灊水渭水篇注云霸水歷藍田川逕藍田縣東左合澹水歷白鹿原東又北長水注之水出杜縣白鹿泉其水西北流謂之荆溪又西北左合狗柳川水有二源西川上承磈山之斫槃谷次東有苦谷二水合而東北流逕風涼原西右合東川亂流北逕宣帝許后陵東又北逕杜陵東又北注荆溪荆溪水又北逕霸縣注于霸俗謂之澹水非也霸縣卽霸陵北魏時川渠已移易上下流澹名尙存地形志京兆郡山北下云有苦谷澹水出焉竟以荆溪所合之狗柳川水爲澹則沿俗所傳澹水之名而

誤耳注以俗謂之澹爲非俗所云澹水實是古澹水之下流並無岐誤注不知澹水流斷乃疑其說董氏祐誠文甲集霸產考云輞川卽產正源荆溪水在白鹿原上西北流至咸甯高橋合狗柳川水二水去原東及藍田川甚遠未得據漢志作荆溪爲產之證附合注說而失志澹水與霸水並云出藍田谷澹水自是輞川荆溪源出白鹿原遠在霸源西北不得同谷且其地入杜陵亦不在南陵界也注於渭水之篇逕巒都城北下別云小赤水卽山海經之灌水也水出石脆之山北逕簫加谷于孤柏原西東北流與禺水

合水出英山北流與招水相得亂流西北注于灌灌  
水又北注于渭所據本澹字長字俱已譌誤小赤水  
今華州西石橋鋪水其流甚短所合皆小水注上文  
云竹水南出竹山逕媚加谷歷廣鄉原東俗謂之大  
赤水北流注于渭大赤水今鋪西赤水下文云西石  
橋水南出馬嶺山北逕鄭城西北流注于渭西石橋  
水今鋪東符嶠水相距止二十餘里中間何處容石  
脆之山西至英山七十里英山西至竹山五十二里  
之數竹山陽有丹水注於洛水篇言其水東南流注  
于洛竹山東麓與洛水源近其山當北絕小赤水源

石脆之山既連合難於分析英山更不能踰彼而南  
禺水無源可溯灌水非古有此目甚明太平寰宇記  
繫灌水於鄭縣下云今曰高谷水又以孤柏原爲禺  
水所出皆依法衍說於經全不相應畢引非

又西七十里曰英山禺水出焉北流注于招水

蒙按此經敘石脆之山西餘七當作五五古文作乂  
與七相似而誤英山當作蕢山水經注狗枷川水西  
川上承碓山之斫槃谷次東有苦谷二水合而東北  
流逕風涼原西關中圖曰麗山之西川中有阜名曰  
風涼原在碓山之陰雍州之福地卽是原也孫氏星

衍校云碓山疑卽蕢山漢書高紀沛公引兵繞曉關  
踰蕢山蕢碓聲近字通蕢草書作萑因譌爲英禺水  
當作長水長篆形作夂與禺亦相似也招當作彈彈  
茲同聲彈水卽茲水說具下蕢山今鄆縣東南西王  
峪嶺亦曰西黃谷長水今庫谷水有二源合而東北  
流曰澹水至咸甯縣高橋鎮西合荆溪水又北至灞  
橋鎮入灞水灞水卽茲水矣水經注以荆溪爲長水  
因姚秦時避長字改從荆溪之名遂移其目於下流  
荆溪流短不得爲源長安志云荆谷水一名荆溪自  
藍田縣至康邨入萬年縣界西流二十里出谷至平

川合庫谷采谷石門水爲荆谷水一名澹水西京道  
里記曰荆谿本名長水後秦姚興避諱改焉荆谿本  
是合庫谷水以下之通名姚秦所改乃下流長水注  
說偏據而失太平寰宇記從誤文作英山云在華州  
鄭縣西南一百三十里其意似亦謂蕢山元和郡縣  
志云蕢山在京兆府藍田縣東南二十五里唐宋時  
鄆縣南山通名終南蕢山之名移於藍橋輞川谷中  
故去鄭縣里數如此也古時蕢山尙在西南相去不  
止此數禺水記以爲出孤柏原取水經注而易其說  
孤柏原今不詳所在洪氏亮吉乾隆府廳州縣圖志

云華州漁村川水舊北流入喬谷水後因水漲東折北流入遇仙橋河記所謂禺水者當卽此招水記闕無文畢引華州志云州西南三十里有喬谷招水所經也俗譌招爲喬圖志云禺水亦名喬谷水卽記高谷水記以當灌水畢疑爲招水洪又改合禺水一水而展轉易爲三日其爲無水可配甚明白也

又西五十二里曰竹山其陰多鐵竹水出焉北流注于渭其陽多竹箭多蒼玉丹水出焉東南流注于洛水其中多水玉多人魚

禺之山其陽多銅其陰多鐵先陽而後陰此文例與之同竹山當茲水茲从二𠄎古文作串此茲字从二串作𠄎與竹篆形相近讀者涉上竹字而譌上經英山禺水出焉北流注于招水今考正爲蕢山長水出焉北流注于弦卽茲借字茲其正字洛亦當作漢漢古文作滅據辟尙功歷代鐘鼎彝器款識父乙甌銘漢作漢滅爲滌之變體此漢字當本從省作滅傳本脫去下書因又誤破爲洛傳云今所在有丹水所據本已作洛水其譌讀必在漢世竹山今藍田縣牧護關迤東北至藍關秦嶺太平寰宇記云山在華州鄭

縣西南一百四十里牧護關去華州里數正相當山  
南北產玉與鐵明一統志云終南山在西安府城南  
東西連亘藍田咸甯長安藍屋四縣之境產玉石金  
銀銅鐵漢志京兆尹藍田山出美玉劉昭續書郡國  
志注補引三秦記藍田有川方三十里其水北流出  
玉銅鐵石並其證茲水今灞水其源曰藍水北流合  
東峪亦屈西北逕縣南又西北逕咸甯縣東北境折  
東北至高陵縣南入渭漢志南陵下云霸水出藍田  
谷北入渭古曰茲水秦穆公更名以章霸功視子孫  
霸水卽霸水茲水以水濁黑得名左氏春秋昭八年

傳何故使吾水滋杜預集解云滋濁也陸德明釋文  
本作滋黑也茲義爲濁黑滋誤字文選西征賦玄灞  
素澹玄卽茲也丹水今丹河東南流合荆水逕商州  
南又東南過湖北鄖縣東北逕河南淅川縣西北合  
金井河曰丹江又東南合老鶴河屈西南復入湖北  
境至均州東南蕭江口入漢漢志宏農郡丹水下云  
水出上雒冢嶺山東至析入鈞水經作丹水出京兆  
上洛西北冢嶺山東南過其縣南又東南過商縣南  
又東南至于丹水縣入于均均水出析縣北山南流  
過其縣之東又南當涉都邑北南入于沔均水卽老

鶴河丹水卽此冢領山舉東源水道提綱云丹水至商州西南境荆水自北山藥子嶺合二水南流至上板橋又合西北一水南來會藥子嶺卽冢領其東水卽洛源志於上雒禹貢雒水下亦云冢領是卽此嶺矣經洛水入中次四篇所出之山曰謹舉之山丹水不繫於彼以西源爲正明一統志謹舉山在商縣西北一百二十里洛水發源於此竹山在商縣東南二百里丹水所出分丹水源山與洛源山爲二亦據西源竹山同寰宇記說東南二百里當作西南一百里傳寫誤兩字二源長短相若下流行八百里自是洛

南巨川灞水不及此水之半然較藍田以北入渭諸水爲長二水經必不遺水經注於渭水篇云逕下邳縣故城南又東與竹水合水南出竹山逕媚加谷歷廣鄉原東俗謂之大赤水北流注于渭於洛水篇云洛出冢嶺山東與丹水合水出西北竹山東南流注于洛所云丹水乃今雒南縣西北皆谷河東南流與藥子嶺水合卽是洛源不得被以丹名其長又止二三十里不成流派大赤水亦小溪古時當入符禺之水其東卽少華山竹山亦不能列在此間注說全依誤文強爲綴合不足據畢郝引並非丹水不入洛全



氏祖望已有說見趙氏一清釋

又西百二十里曰浮山多盼木枳葉而無傷木蟲居之  
蒙按此經多盼木枳葉而無傷木蟲居之文有舛誤  
經例凡言居之者皆謂居於此山無言居木中者傳  
云在樹之中是木蟲爲食盼木之蟲不可言居且木  
中蟲卽蠹蟲凡木皆有不應獨於此木言之若謂是  
主司木蟲之神又不可卽謂之木蟲中次六經平逢  
之山多沙石有神焉其狀如人而二首名曰驕蟲是  
爲螫蟲實惟蜂蜜之廬詳其文亦譌舛神狀如人而  
二首明非蟲類主司螫毒之蟲又豈得云是爲螫蟲

海內北經有螭云其爲人虎文脛有脊一曰狀如人  
說文虫部螭篆解云从虫喬聲古虫與蝮字多通作  
驕蟲二字必蠹之誤其文當作多沙石實惟蜂蜜之  
廬有神焉其狀如人而二首名曰螭是司螫蟲非此  
文之證大荒北經西北海之外赤水之北有章尾山  
有神人面蛇身而赤直自正乘其瞑乃晦其視乃明  
是燭九陰是謂燭龍彼傳引離騷曰日安不到燭龍  
何耀詩含神霧曰天不足西北無有陰陽消息故有  
龍銜精以往照天門中淮南子曰蔽于委羽之山不  
見天日也委羽之山見北次三經字作鏤于今誤作

鐔于說具本條燭龍所照卽彼經所謂幽都其地在委羽西而經無文下經黃山下有赤水與大荒北經水形相合黃與章字亦通王肅家語六本篇庭不曠山注曠隔也曠爲障借字黃與曠同聲曠可爲障知黃亦可爲章黃山當是章山之首章尾是其尾山脈必相接燭與蠹聲亦相近方言蠹龍蠹螫也或謂之蠹螭蠹螭者侏儒語之轉也燭爲蠹猶蠹爲侏朱字上畫闕壞爲蠹卽爲木蟲竊謂此文本作蠹龍居之多盼木枳葉而無傷傳本龍字磨滅讀者據蠹字臆形破析爲二後人又移於下致不可通蠹龍居之與

次三經某神某鬼某鳥居之一例多盼木枳葉而無刺謂多盼榆之木葉如莖而無刺爾雅釋木蘊莖榆白盼郭彼注莖今之刺榆盼榆先生葉卻著莖皮色白盼卽盼借字枳亦莖之借盼與莖本一類莖有刺而盼無刺故分別出之盼木山所恆有非奇產木蟲有無在所當略甚明蠹龍卽燭龍經不言神以其爲龍不必更言猶三危之山三青鳥居之三青鳥爲西王母取食見海內北經自是神鳥經亦不繫以神也浮山卽章尾山浮爲正名章尾其通名耳山在幽都中與北次三經鐔于之山相界爲此條極西北之山

此文當在篇末今次竹山之下相去二千餘里亦編者譌失凡下自錢來之山至于驪山細審字形驪當駒之誤駒卽浮借字也浮與包古書多互用駒从包省得聲故浮得通假爲駒駒篆形引長二尾因又譌而爲驪今篇末別有驪山乃校者依附誤文從次三篇末移入彼山諄于西海又有所出之淒水西流注于海自是西南極盡之山不得列於西北說具下此經敘翠山東北支餘百二十里據凡下都數其上亦當有四字四百二十里承翠山言也浮山今內蒙古額濟納舊土爾扈特旗西大山山西與安西州東北

哈什布拉克迤北諸山夾庫爾戈壁而北迤邐至瀚海又北爲外蒙古札薩克圖汗都界中之大橫山經曰大咸之山入北首篇東與三音諾顏左翼右旗之哈魯特大山隔漠相望南接嘉峪關山山多襍樹東南麓有泉澤多美草畢引廣雅釋草以薰草爲蕙草下傳已辯其非薰草今不能別其爲何草水經渭水篇注肺浮山於經爲符禺之山說具上

又西七十里曰榆次之山漆水出焉北流注于渭其上多棫樞其下多竹箭其陽多赤銅其陰多嬰垣之玉蒙按此經敘費山西幹七當作义爲古文五字五十

里承蕢山言也。踰次之山後文凡下作踰山，據下經南山上多丹粟，丹水出焉，北流注于渭南山，卽終南。此山疑是敦物，敦本作敦，古篆省借作辜而移，莘於左旁作藉，因誤爲踰物，借作沒沒，與次又相似而誤也。漢志大壺山，古文以爲終南，垂山，古文以爲敦物，皆在右扶風武功縣東，依此經道里，其說不確。漆亦潦之誤，史記司馬相如傳，鄠潦潘司馬貞索隱引姚氏云，潦或作澇，澇水出鄠縣北，注渭，潘岳關中記曰，涇渭霸澇豐鎬澇潘，上林賦所謂八川分流也。顏師古注漢書傳云，潦音牢，出鄠縣西南山，潦谷潦水。

卽此敦物之山，今陝西盩厔縣東南秦嶺，亦曰五福山，潦水今澇水，北流逕鄠縣西，折東北至咸陽縣南，入渭水，經渭水過槐里，縣南又東，澇水從南來注之。注云，渭水又東，合甘水，水出南山，甘谷北逕甘亭，西又東，得澇水，口水出南山，澇谷北合美陂水，北注甘水，澇水所合，尙有甘水，今流斷，傳云，今漆水出岐山，依誤文爲說，岐山經作邽山，入次四篇，今誤作邽山，說具本條，水經漆水篇注，續志右扶風漆有漆水注，並引此經，俱沿傳誤，水經注又引開山圖曰，麗山西北有温池，温池西南八十里，岐山在杜陵，埤，長安西。

有渠謂之漆渠杜陵埤至長安西之渠是潘水之渠  
非漆渠綴合岐山更謬長安志引漢書曰漢穿渠通  
漆故曰漆渠括地志曰胡亥將運南山之漆而開此  
渠漢穿渠通漆班書無此文胡亥事亦在秦季不可  
證經畢引亦非五福山卽終南支山上多林木下有  
竹林長安志司竹卿在整屋縣東南二十里引晉地  
道記云司竹都尉治鄠縣其園周百里以供國用漢  
志鄠杜竹林卽謂此赤銅與玉皆南山所有

又西百五十里曰時山無草木逐水出焉北流注于渭  
蒙按此經敘賁山北榦百字仍五十里亦承賁山言

也逐當從或本作遂遂爲潘借字釋名釋水篇潘術  
也堰使水鬱術也左氏春秋文十二年秦伯使術來  
聘公羊作遂遂術潘三字古通潘爲遂猶潘爲術術  
爲遂也時山今咸甯縣南石鼈谷北山脈起縣北  
曰龍首山邈迤至此而止其南卽西王峪嶺北出之  
榦亦曰終南山初學記地部引辛氏三秦記曰龍首  
山長六十里頭入渭水尾達樊川樊川卽石鼈谷水  
長安志引記云山頭高二十丈尾漸下可六七丈土  
赤不毛不毛與經無草木形狀正合潘水今石鼈谷  
水西北流合于午谷水又西北合豹林谷水折北過

三橋鎮西又北入渭水經渭水篇注云汶水上承皇子陂于樊川其地卽杜之樊鄉也西北流逕杜縣之杜京西又西北逕下杜城卽杜伯國也又西北枝合故渠渠有二流上承交水合于高陽原而北逕河池陂東而北注汶水汶水又北與昆明故池會又北逕秦通六基東又北逕竭水陂東又北逕長安城西與昆明池水合又北逕鳳闕東又逕漸臺東又北流注渭亦謂是水爲潏水也潏汶古今字說文水部潏篆解云一曰水名在京兆杜陵潏字爲正注上文云豐水出豐溪西北流分爲二水一水東北流爲枝津一

水西北流又北交水自東入焉又北昆明池水注之又北逕靈臺西又北至石墩注于渭豐水與此水上下流俱通合古時豐水蓋挾此水東注書禹貢導渭自鳥鼠同穴東會于澧舉豐以該潏經云潏水出焉北流注于渭舉潏以該豐兩文實互備胡氏渭禹貢雖指云渭南之水唯澧爲大自漢鴻嘉中王商穿長安城引內澧水注第中而其流漸微逮唐貞觀中堰澧鎬入昆明池二水於是斷流又於京城西北引澧水爲漕渠合鎬水北流由禁苑入渭而澧水之流愈微矣又鄭當時所開漕渠及靈軹富民昆明諸渠皆

橫絕灃鎬等水水脈益亂不可尋究以史記封禪書  
秦都咸陽灃產長水灃滂涇渭皆非大川以近咸陽  
盡得比山川祠之文證之秦初豐水自合潏水故有  
豐無滴漢志鄠水出右扶風鄠東南又有滴水皆北  
過上林苑入渭漢世二水已各爲一流疑靈臺西至  
石墩之渠是秦季所開鄭當時特於下流橫穿一渠  
非引豐入渭胡說亦未盡志繫潏水於鄠以豹林谷  
水爲正源與此經又異經舉北源南出之支在所略  
也

又西百七十里曰南山 丹水出焉北流注于渭

蒙按此經敘踰次之山西榦七當作二百二十里承  
敦物之山言也南山今佛平廳東北火燒營西秦嶺  
丹水今黑水水經渭水篇注黑水上承三泉北流左  
注就水就水又北流注于渭即是水也今黑水東北  
流合東西諸源水逕盩厔縣東南又北入渭畢據水  
經注疑卽赤水非赤水甚微古時當下合黑水爲丹  
水所納之支川非正流也

又西百八十里曰大時之山 陰多銀陽多白玉潏水  
出焉北流注于渭清水出焉南流注于漢水

蒙按此經敘南山西北支榦百字衍潏當作涉史記

魏世家道涉山谷張守節正義引劉伯莊云秦兵向楚有兩道涉谷是西道從褒斜入梁州卽東南至申州涉谷卽斜谷山字衍王應麟通鑑地理通釋引戰國策魏策作道涉谷涉谷是古名涉隸書作涉與涇相似而誤傳音潛非清亦當作寶寶古篆作寗見鐘鼎彝器款識田季加匱銘或作詠見師淮父卣銘此經寶字蓋本作寗上闕壞因譌爲清傳引河內修武縣北黑山清水爲證亦非寶與保古通褒从保古文保省聲寶水卽褒水水經河中篇注褒中縣本褒國周顯王之世蜀有褒漢之地至六國楚人兼之懷

王衰弱秦略取焉褒爲古國水以之名畢引漢志斜水出右扶風武功衙嶺山北至郿入渭褒水亦出衙嶺至南鄭入沔云涇水卽斜水清水卽褒水得之大時山今郿縣西南秦嶺或曰太白峽峽西曰青峰山曰分水嶺南曰敖山山東南曰漫嶺涉水今桃川東北流合斜谷關水曰斜谷水又東北分爲三支一東北至羅局鋪南入渭一東合蒼龍谷水折北逕縣西至西磴鋪南入渭東過縣南合桐谷洛谷水屈東北逕縣東至鳳泉驛南入渭寶水今太白河二源西南流而合又西南合紫金白馬安河諸水又西南合武



關水折南屈西逕襄城縣東曰襄城水至龍江鋪入漢漫嶺東南山曰太白山又東曰老君嶺近黑水經云八十里蓋除此數山不數元和郡縣志云太白山在郡縣東南五十里此山卽老君嶺明一統志作東南四十里畢與襄斜二水所出之山摭合爲一似非太平寰宇記引周地圖記云太白山上恆積雪無草木經云上多穀柞下多柎檀產木甚多兩山不得合而言之也

又西三百二十里曰嶓冢之山漢水出焉而東南流注于沔冢水出焉北流注于湯水

蒙按此經敘大時之山西榦三百二十當作二百三十上下互倒沔舊本作江不誤上經大時之山清水出焉南流注于漢水中次十一經翼望之山貺水出焉東流注于漢支離之山涓水出焉南流注于漢並以漢立文無沔水之目續志注引作沔涉傳文而歧郝已訂正羣藝文類聚木部作巋詳審字形皆羣之譌書禹貢沱潛旣道孔穎達正義引鄭元注云潛蓋漢西出嶓冢東南至巴郡江州入江水經潛水篇注引云漢別爲潛其穴本小水積成澤流與漢合大禹自導漢疏通卽爲西漢水也羣卽潛通借漢志隴西

郡西下綴禹貢嶓冢山云西漢水所出不云一名潛  
鄭云嶓冢當本此經湯卽漢古文濊之駁文濊闕上  
弋讀者因誤爲湯傳云或作陽或本又以意改易鬻  
水與漢水同出一山下流注合經具兩名與北次三  
經敦與之山泝水出于其陰而東流注于彭水槐水  
出焉而東流注于泝澤槐水與泝水各具一源同例  
今嶓冢山在甘肅秦州南水道提綱云山脈自白水  
江源山曲曲而東爲分水嶺又東爲岷峨山又東北  
爲箭杆山栢林山青陽山又東爲老君山爲朱圍山  
爲溫泉山刑馬山東南卽嶓冢連亘而南經不別出

白水江源以東諸山知通以嶓冢該之漢水出州南  
嶓山下九眼泉東南流曰黑峪江逕陝西略陽縣北  
合嘉陵江水亦曰嘉陵江至四川廣元縣朝天驛分  
支爲二一西南合白水江水亦曰白水江至巴縣入  
江一東入龍門山麓自三洞潛出東北注甯羗州爲  
白巖河源流逕沔縣合上沮水曰沔水折東南過漢  
中府境曰漢水至湖北江夏縣入江鬻水出禮縣西  
栢林山南麓曰長道河亦曰西江水東北流合青陽  
山水折東南至縣東合漾水折西南逕西和縣西北  
又折東南曰犀牛江過成縣南曰西漢水又東與黑

峪江合兩源東西相距近二百里足證此山縣地甚廣漢志綴漢水正源於氏道下云禹貢養水所出至武都爲漢養水卽蟠冢導漾之漾水不言蟠冢與西溪水詳略互備武都郡武都下又云漢水受氏道水一名沔過江夏謂之夏水入江沮縣下別云沔水出東狼谷南至沙羨南入江荊州川武都沮縣兩出漢沔卽著龍門洞之潛流證以鄭說禹未疏導以前巴縣江不與漢通白水與犀牛二派並匯於洞西出爲荊州川與經所云密合無間水經始改志例劃漢沔爲二漾水篇注引漢中記因有蟠冢以東水皆東流

蟠冢以西皆西流卽此推沔水無西入之理之疑此經言川脈甚備北山經敦薨之山敦薨之水出焉而西流注于泐澤出于昆侖之東北隅實惟河原河水潛行千五百餘里以爲一流漢水行洞中數十里與沔水相接自無疑義傳言蟠冢之山在武都氏道縣南漢水至江夏安陸縣入江俱是鬻水不知所在者書正義引爾雅音義云有水從漢中沔陽縣南流至梓潼漢壽入大穴中通峒山下西南潛出一名沔水舊俗云卽禹貢潛也潛水移於沔源故蟠冢無潛也然東狼谷水附合潛水實不可通爾雅釋水篇漢爲

潛與淮爲許江爲沱一類旣非潛伏之謂禹貢西傾因桓是來浮于潛逾于沔潛於沔水上流自成川渠亦非從東狼谷流出始有此派且東狼谷爲通漢於沔之津要若以爲潛水首受則漢與沔別無流通之瀆所謂自氏道至安陸者從何接合畢釋漢水注沔仍用潛水之說是漢水潛出爲沔非沔水反入爲潛矣潛水自有別源不可易也燕子河未詳李氏兆洛輿地圖列於州西北嘉陵江東與沔水東西各流似卽陽平關水於志所云出東狼谷音義所云入大穴中通峒山下者別異水經注引庾仲雍漢水記云漢

水自武遂川南入葛蔓谷越野牛逕至關城合西漢水亦謂漢水與西漢水合流非漢沔津通之證所引俱不確白水江源山經曰鬲山入中次九篇山北踰洮水爲洮州廳西著遜卓泥堡諸土司境中之山經曰鈐山列在次二篇此條正西之幹至分水嶺而盡嶺北百里爲烏鼠同穴之山經入次四篇以下踰洮水折北行

又西三百五十里曰天帝之山

蒙按此經敘嶓冢之山西北支幹天帝之山今河州南大峙牛脊諸山

西南三百八十里曰皋塗之山蓄水出焉西流注于諸資之水塗水出焉南流注于集獲之水

蒙按此經敘天帝之山北榦南當作東皋塗之山今古浪縣北山山縣亘數百里北界武威縣東長城西至大通河岸漢志武威郡姑臧下云南山谷水所出北至武威入海行七百九十里蒼松下云南山松陝水所出北至搆次入海南山卽此山跨姑臧蒼松兩境讀史方輿紀要云洪池嶺在涼州衛東南州之大山也晉太元初苻秦梁熙等伐涼張天錫遣將常據軍於洪池爲秦所敗隆安二年羌酋梁饑攻後涼西

平秃髮烏孤欲救之左司馬趙振曰呂氏尙強洪池以北未可冀也嶺南五郡庶幾可取烏孤擊饑大破之遂取嶺南五郡嶺卽洪池嶺五郡廣武西平樂都湟河澆河皆在洪池嶺南也洪池嶺亦卽此蓄水漢谷水北魏曰馬城河水注禹貢山水澤地所在篇注云都野澤上承姑臧武始澤澤水二源東北流爲一水逕姑臧縣故城西又東北流逕馬城東謂之馬城河又東北與橫水合水出姑臧城下北流注馬城河河水又東北清澗水入焉俗亦謂之爲五澗水也水出姑臧城東而西北流注馬城河河水又與長泉水

合水出姑臧東摺次縣西北歷黃沙阜而東北流注馬城河又東北逕宣威縣故城南又東北逕平澤晏然二亭東又東北逕武威縣故城東屆此水流兩分一水北入休屠澤俗謂之爲西海一水又東逕百五十里入豬野世謂之東海通謂之都野矣馬城河合三水東二水俱西北流今武威縣沙河最西一水曰考來河其東曰懷安渠又東曰石豐河又東曰大河大河二源東源曰黃羊川北流合西源水折東北至三岔堡合考來石豐二河出長城曰郭河又東北三百餘里匯爲一大池曰魚海周六十餘里卽水經都

野澤漢志所謂休屠澤在武威東北古文以爲豬蹙澤者也黃羊川水古時蓋與石豐河水並西北流至縣西北合考來河今川渠經後人溝引而殊諸豬都三字古通豬資卽豬之轉異單言爲豬繁言爲諸資也太平寰宇記涼州姑臧縣五澗谷水自番和縣界北後流入白亭海白亭海白亭水色潔白因以爲名又東有達狄迴海白亭海卽此澤達狄迴海在東卽注所云東海今湮塗水漢名格陟水今古浪縣北新平驛水東北流合安遠堡水曰古浪河折北出長城又東北豬爲一小池曰白海卽志摺次海古爲集獲

之水明一統志分水嶺在莊浪衛城西一百五十里嶺嶠有泉分流南爲莊浪河北爲古浪河分水嶺所源古浪河卽安遠堡水漢時與莊浪河源並在金城郡今居塞外故志不具經云三百八十里亦不數分水嶺莊浪河志謂之澗水其流至今居縣西南入鄭伯津鄭伯渠爲湟水支津見水經河水篇注經無注于湟水之文此水知亦從略柘陝水與谷水同出南山爲蓄塗兩水無疑水道提綱新平驛水誤入鎮番衛水下以爲黃羊川之漂下流無所合之考來石豐兩河而有經蔡旗堡東重與黑山青松三堡南之文

於川纏絡全不相合今據湖北局本一統輿圖證正又西百八十里曰黃山無草木多竹箭盼水出焉西流注于赤水其中多玉有獸焉其狀如牛而蒼黑大目其名曰犛有鳥焉其狀如鷓青羽赤喙人舌能言名曰鸚

鵡

蒙按此經上有脫簡上經浮山當在篇末驪山之次驪山當在次三篇末翼望之山之次簡策錯亂後人復比附凡下誤文移失說具前翼望之山上有泐山天山據漢志酒泉郡屬縣有天陝史記匈奴傳索隱引西河舊事祁連山在張掖酒泉二界上一名天山

太平寰宇記涼州番和縣南山一名天山山闊千餘里連亘數郡界天山與武威南山相接其次當在此上此經敘天山西榦百上當有二字二百八十里承天山言也盼水赤水當互易大荒北經有鍾山者有女子衣青衣名曰赤水女子獻赤水之北有章尾山有神是燭九陰是謂燭龍赤水在鍾山北章尾山南與次三篇昆侖之邱所出赤水東南流注于汜天之水者不同當爲此經赤水鍾山在昆侖西北爲流沙所出見海內西經燭龍爲鍾山之神身長千里見海內北經章尾謂章山之尾大荒北經別有章山在黑

水之北是此山之首章尾與鍾山並爲燭龍長亘所界燭龍首在鍾山尾及章尾章尾今定爲浮山與鍾山相去甚遠赤水橫界兩山必非細流經例凡水名不具所出而見於他水下流所注者爲所濬之澤或枝分之流此赤水界劃鍾山自是上流正名不得以下流言之經無別出之赤水此文爲傳寫誤倒無疑盼水義無可言傳音美目盼兮之盼其字似本作盼字見禮記王制篇爲頌異文頌之言分也盼水當以分枝流合爲義黃山卽章山章與黃聲近字通黃山今敦煌縣東南窟窿山一曰四麟山山北麓皆沙阜



自黑布拉近古嶺縣亘至黨城絕無草木南爲巴哈  
西拉噶金烏蘭嶺赤水今西拉噶金河亦曰西爾噶  
爾近河又曰錫爾哈晉河有二源東一源西流至二  
道沙灘與西源水俱伏又西北二十里合出於烏喇  
審洞北西北逕黨城西曰黨河屈北過縣西又北逕  
欣坎布城西分支爲雙河一東北過黃墩堡合布隆  
几勒河亦曰蘇勒河又曰疏勒河一西北至蘇魯圖  
南瀦爲哈勒池亦曰哈喇淖爾水色自源至雙河分  
山皆赤漢志氏置水出敦煌郡龍勒南羌中東北入  
澤籍端水出冥安南羌中西北入其澤氏置水卽此

水籍端水今布隆几勒河上源之昌馬河兩水古時  
俱入今安西州東北玉門縣北之達巴遜池池東西  
百六十里南北寬處約四十里元和郡縣志瓜州晉  
昌縣冥水自吐谷渾界流入大澤東西二百六十里  
南北六十里冥水卽冥安水澤徑較今尤廣古時此  
澤東南曾聯合阿拉克池西南跨布隆几勒河合柳  
湖月牙湖窟窿河爲一赤水自西入籍端水自東入  
故曰盼水西渠漢宣帝時所開古無此瀆西域傳烏  
孫國肥王翁歸靡胡婦于烏就屠自立爲昆彌漢遣  
破羌將軍辛武賢將兵萬五千人至敦煌遣使者案

行表穿鞬侯井以面欲通渠轉穀積居廬倉以討之  
注引孟康曰大井六通渠也下流泉湧出在白龍堆  
東土山下宋祁校云面當作西徐氏松補注云今敦  
煌縣黨河下流入疏勒河歸哈喇淖爾淖爾西卽大  
沙磧豈古六通渠遺跡歟六通渠卽西渠漢以前匈  
奴所引至卑鞬侯井而止是時又穿其西爲六通渠  
今達巴遜池微縮布隆几勒河爲沙漲隔自爲一渠  
而西接黨河黨河大勢又西趨哈勒池東至黃墩堡  
者止其餘波與古異形書禹貢正義引水經注云黑  
水出張掖雞山南流至敦煌過三危山敦煌黑水亦

謂黨河上流溯源張掖由誤以山丹水所合之洮賴  
河爲與昌馬河聯合水流自肅州長城外逆入洮賴  
河至上源踰昌馬河合蘇勒河而西過雙河岔又逆  
流而南至黨城東山麓其說緣據圖冥索致與川脈  
全乖然諸水離合之迹尙可見其厓略徐氏西域水  
道記云蘇勒河過安西州北至百爾齊堡而止岳公  
鍾琪鑿河西引至柯柯沙石以會黨河水入漏沙流  
漸微細黨河之尾趨西支者多趨東支者少蘇勒與  
東支並盛時二水衝激亦難行舟柯柯沙石之水盛  
時不涸於漏沙實氏置水之故道蘇勒河古自入池

亦不相衝激或疑氏置水爲玉門縣赤金衛水玉門漢冥安地去龍勒遠非鸚鵡本出西域文選鸚鵡賦惟西域之靈鳥挺自然之奇姿下云命虞人於隴坻詔伯益之流沙跨昆侖而播弋冠雲霓而張羅昆侖在此山南中隔戈壁自隴坻西出跨昆侖之流沙於地形正相似李善注云西域謂隴坻出此鳥不言昆侖流沙時其地入吐谷渾沙州所產不以入貢罕有至中土者是以不知播弋所在魏書吐谷渾傳云土多鸚鵡則西域據青海以西邊地而言有明證矣犖獸不見他書畢引周書王會解數楚每牛每牛者牛

之小者也爲說每牛乃爾雅釋畜之犖牛非此黃山以山色赤黃得名傳云今始興槐里縣有黃山槐里今陝西興平縣距此三千餘里穆天子傳披圖視典章天子大朝於黃之山彼黃山在樂都東近積石與此相去亦千里而遙檀氏萃疏謂卽此山以赤水爲昆侖赤水皆誤昆侖赤水在積石南河之南積石東有西傾大山東北之水不能越山而注也窟窿山西百數十里卽戈壁迤西有伊克柴達穆巴哈柴達穆諸山西北至瑪海戈壁而盡爲經鍾山入次三篇又西二百里曰翠山其土多櫟柟其下多竹箭其陽多

黃金玉其陰多旄牛麋麝

蒙按此經敘黃山北榦玉字疑衍翠山今安西州渠口臺南山山縣亘數十里西域水道記云渠口塘西十里為小灣莊小灣西四十里為乾溝數十里間崇山障其南長河帶其北中錯畎澮良田千頃比次龍鱗近舍陂塘遠山林木春陰秋霽宛在畫圖崇山即謂此山也山色蒼翠上多大木下有竹林金礦今在阿里哈里迤南大山中近麓無開采者野牛野羊千百為羣種類繁多不可名舉麝香明一統志云出沙州太平寰宇記沙州土貢有麝香瓜州無之二州境

地相連古時蓋自產於此後蕃衍於彼也

又西二百里曰驪山是鎔于西海無草木多玉淒水出

焉西流注于海其中多采石黃金

驪當作驪即翼之篆體而移於左又脫望

之山淒當作娑娑當甘之借字周禮典同注飛鉛涅閭說文通訓定聲云鬼谷子作飛籍甘為娑猶籍為鉛

蒙按鎔于西海與注海文例別異西海即南山經招

搖之山臨于西海之上之西海非澤名也西海對北

海東海為文其地界北海南海此經著北界南山經

所云則南界也驪山今玉門縣西南巴顏大山新疆

識略云自嘉峪關南至阿里塔克崛起大山為巴彥

山為牛尾山北出為黑布拉克近古嶺其西出近北支

峰爲哈瑪爾嶺又北行爲克都肯哈拉哈達又北行爲巴彥穆倫博羅鄂博至阿集格色爾騰水盡於沙磧巴彥卽巴顏此山支榦灑迤北趨直抵敦煌縣西北戈壁與新疆哈密廳山分界南北故曰是罅于西海也淒水今布隆几勒河有二源東一源西北流合西源水北折北曰昌馬河亦曰蘇勒河至縣西北四道溝古時於此入達巴遜池池廣百六十里南北寬處約四十里卽所注之海也漢志敦煌郡冥安籍端水出西南羌中北入其澤顏注引應劭音義作冥水元和郡縣志冥水自吐谷渾界流入瓜州晉昌縣大

澤東西二百六十里南北六十里籍端水冥水俱卽此水澤徑較今爲廣蓋東連阿拉克池南接四道溝今池爲沙岸漲縮布隆几勒河改流而西入沙惟上源出縣東南之蘇勒水亦曰昌馬水者分一支入池與古瀆異北山多無草木有玉石東南山產金元和志沙州燉煌壽昌縣貢碁子石金山在肅州玉門縣東六十里出金於多采石黃金之說合

西次二經之首曰鈐山

參按鈐山今甘肅洮州廳卓泥堡土司西必柳圖嶺西北大山山西二百里爲西傾山此其首也

西二百里曰秦冒之山 浴水出焉東流注于河  
蒙按浴當作洮次四經鳥鼠同穴之山濫水出于其  
西而西流注于漢水水經河水篇注引作注于洮水  
濫水所注卽此洮水也洮篆形與浴相似因而致誤  
漢志洮水出隴西郡臨洮西羌中北至抱罕東入河  
禹貢西傾山在縣西水經注引沙州記曰洮水與墊  
江水俱出嶺臺山山南卽墊江源山東則洮水源嶺  
臺西傾之異名也秦冒之山卽西傾山禹貢舉大名  
經別支名故文不同西傾山在今青海和碩特前頭  
旗東縣亘數百里南界多洛崑都崙河北至和碩特

南右翼中旗境洮水有數源最西一源曰庫庫烏蘇  
河東流合巴拉巴諸水逕洮州廳南岷州北折北至  
皋蘭縣新城鎮西入黃河流八百餘里爲蟠冢以西  
長川傳不言山水所在所據本已誤史記匈奴傳索  
隱引水經注佚文云洛水出上郡雕陰秦冒山過華  
陰入渭改浴爲洛改河爲渭更失其理入渭之洛水  
經入次四篇所出之山曰白於與此截然殊別太平  
寰宇記云洛水出慶州樂蟠縣北白於山經上郡雕  
陰縣秦望山注說自因別本作秦依附秦望之名而  
成歧互初學記地部引此經作洛卽從注說改易不

足據寶器部仍作浴畢引晉灼漢書匈奴傳解爲證  
益非晉解本文止云洛水出馮翊懷德縣不言雕陰  
索隱引兩文中有又案二字又案自小司馬所案於  
晉無涉趙輔水經以爲彼書正文亦誤

又西一百七十里曰數歷之山 楚水出焉而南流注  
于渭

蒙按此經敘鈴山西北支榦一百七十里承首山言  
也渭當作河河古借作潯因譌爲渭水經渭水篇注  
云楚水世所謂長蛇水水出汧縣之數歷山又南流  
注于渭關駟以是水爲汧水焉其說不可據長蛇川

是汧水源南之水其山卽汧水所出之小隴山書禹  
貢謂之汧山漢志以爲吳山不得有數歷之名且渭  
北之山經俱入次四篇無緣別具於此也數歷之山  
今和碩特南右翼中旗東循化廳西庫克烏松大山  
山南竟驕馬城北界河岸支名甚多楚水今大夏河  
亦曰白石河有數源北一源東南流合南源水折東  
合和爾藏河屈北過河州東至皋蘭縣西入黃河和  
爾藏河出打城達巴罕山南烏蘭額爾吉東卽西傾  
支水經不數此源以北爲正漢志離水出金城郡白  
石西塞外東至抱罕入河離水卽此水離與婁聲近

婁數同聲數歷卽離之轉語單言爲離案言爲數歷  
庫克烏松山中多林木東距狄道州隴坻止三百里  
鸚鵡爲隴山以西常產太平寰宇記人隴渭二州土  
貢經於次四篇山不具此鳥古時自蕃衍於西也  
又西百五十里曰高山 涇水出焉而東流注于渭  
蒙按此經敘數歷之山西北支榦涇當作湟次四經  
涇谷之山涇水出焉東南流注于渭彼傳云或以此  
爲今涇水未詳涇谷之山在洛水所出白於之山之  
西烏鼠同穴之山之西所出之涇水自是入渭之水  
此經下有鳥危之山鳥危之水出焉西流注于赤水

之文赤水在洮水西南諸山必俱在洮水以西或西  
南及西北不得復有涇渭之水傳云今涇水出安定  
朝那縣西開頭山至京兆高陵縣入渭也因不分條  
列致成糾互湟與涇草書相近而譌渭亦當作河說  
具上高山今西甯青海綽爾斯南右翼頭旗東察罕  
托羅海南山湟水今土爾根察漢河東流折東北合  
波洛克克河屈東南逕甘肅西甯縣曰西甯河至莊  
浪廳東南入黃河水經河水篇注湟水出塞外東逕  
西王母石室石金西海鹽池北入逕戎峽口右合羌  
水羌水出西南山下羌水卽土爾根察漢河經意以



此源爲正峽口以上別爲支源故不曰南流而曰東流也元史地理志河源附錄引朱思本記湟水源自祁連山下正東流一千餘里注浩亶河正東流亦據南源而與經合畢疑高山爲漢志上郡陽周之橋山郝以爲淮南覽冥訓之嶢山俱非

西南三百里曰女牀之山 有鳥焉其狀如翟而五采文名曰鸞鳥

蒙按此經敘高山西南支榦牀當作机說文山部机篆解云山也或曰弱水之所出徐鍇繫傳引山海經曰女几山廣韻五旨机女机山名弱水所出據廣韻

繫傳兩文說文或曰下本有女机山三字與場篆解一曰嵎鐵場谷一例今本脫之女机山卽綴此經女机之山也机机古通机字右半闕壞校者依附下經女牀之文增并爲牀因與古文不同文選東都賦辭綜注女牀山在華陰西六百里華陰是漢縣名經無此山六百里亦無文可合其說自別本州郡記載不足爲證女机山出弱水當爲今和頤特西後旗西蘇羅巴顏喀喇山亦曰碩羅嶺山南跨土爾扈特南後旗界西接固爾班伊瑪圖珊瑚阿達爾諸山大荒西經昆侖之邱其下有弱水之淵環之漢志金城郡臨

羌西北至塞外有僊海鹽池西有須抵池有弱水昆  
侖山祠弱水在僊海鹽池西南近昆侖山及須抵池  
又環昆侖之麓必巴顏喀喇山北之柴達木河河有  
兩源南源出固爾班伊瑪圖山西措克圖山山南有  
札遜池池西又有阿拉克池兩池各周百數十里卽  
古須抵池池水合流而北注措克圖山水爲此河之  
上源池南踰嶺爲阿爾坦河自查靈鄂靈二海流出  
折南之處去巴顏喀喇山不遠其地當在昆侖東北  
隅界中經例入次三篇北源出蘇羅巴顏喀喇山西  
珊瑚河達爾山北距阿爾坦河曲二百數十里則弱

水正源也二源合而西北逕北左翼旗西南入大戈  
壁合烏蘭烏蘇河布隆吉爾河至察罕托輝瀦爲達  
布遜池池西又有一水屈曲三百餘里至得布特里  
入於沙爲其餘波此水自巴顏喀喇山東北環至西  
北淮南墜形訓弱水出自窮石下文云樂民孛闔在  
昆侖弱水之洲三危在樂民西弱水亦謂此水窮石  
山卽海外西經之窮山西與軒轅之邱相直於女机  
之名不同乃布隆吉爾河源山漢書趙充國傳有窮  
水塞窮水卽布隆吉爾河漢於其北置塞高誘注云  
窮石在張掖北塞外牽合漢志張掖郡刪丹下桑欽

以爲道弱水自此西至酒泉合黎之說誤說具次三  
篇弱水見大荒經又見海內南西二經必此經文所  
具其陰多石涅下當有弱水出焉西流注于流沙十  
字許所見本尙未闕佚魏後傳寫遺脫海內大荒之  
弱水遂不知所釋何經此經女机亦遂不知爲何山  
矣周書王會解氏羌以鶯鳥注氏地羌羌不同故謂  
之氏羌今謂之氏據海內南經氏人國在建木西建  
木在窠窳西弱水上氏羌居近弱水於地形正合海  
內西經又有昆侖之虛開明北有鳳皇鶯鳥之文證  
尤顯確青海本產銅魏書吐谷渾傳云青海饒銅鐵

朱砂今其地亦有虎豹犀兕

又西二百里曰龍首之山其陽多黃金其陰多鐵若水  
出焉東南流注于涇水其中多美玉

蒙按此經敘底陽之山東北支榦當在底陽之山下  
簡策散亂編失其次二百里承底陽之山言也龍首  
蓋龍支之首後漢書西羌傳隃麋相曹鳳上言建復  
西海郡縣拜鳳爲金城西部都尉將徙士屯龍耆李  
賢注龍耆卽龍支也今鄯州縣龍支以此山支麓得  
名若當作告漢志浩疊水出金城郡浩疊西塞外東  
至允吾入湟水注浩水名也疊者水流峽山岸深若

門也浩水出龍支塞告卽浩之省告譌爲若因又譌爲若初學記寶器部引此經作若所據是初誤之本涇當作湟說具上畢讀龍爲隴若爲芮並非龍首之山今綽羅斯北中旗西北阿木爾厄枯山一曰阿穆尼尼庫山告水今烏蘭木倫河東南流曰大通河至莊浪廳大營灣土司南與西甯河合阿木你厄枯山北卽洮賴河中西二源其山經不具東北爲祁連山經曰天山入首篇今誤入次三篇西二百餘里爲窟窿山經曰黃山入首篇山本產金今尙有礦在西谷中魏書吐谷渾傳云青海饒銅鐵古時此山又自產

鐵也若水爲若藿之水若字不必破讀

又西二百里曰鹿臺之山其上多白玉其下多銀其獸多牝牛羴羊白豪

蒙按此經敘女机之山西北支榦二當作三三百里承女机之山言也鹿臺當作帝臺海外北經共工之臣曰相柳氏九首以食于九土相柳之所抵厥爲澤谿禹殺相柳其血腥不可以樹五穀種禹厥之三仞三沮乃以爲眾帝之臺在昆侖之北柔利之東眾帝之臺卽此帝臺帝與鹿象形相近闕壞因譌爲鹿傳云今在上郡畢校作上黨郡引魏志襄垣郡建義隋

志上黨郡襄垣西河郡平遙俱有鹿臺山爲證又云  
按其道里未詳上黨山在汾水西經自入北次三篇  
不繫此帝臺之山今和碩特北右末旗西南西左翼  
後旗東北大山山東北有胡魯魯池爲阿里哈河所  
豬池北又有布隆吉爾池池水流出爲布隆吉爾池  
西北入柴達木河東有哈拉池池東又有南北博爾  
兩池東南有額勒蘇池爲南布隆吉爾池所豬西北  
有無名池池水亦西入柴達木河卽相柳所厥之澤  
谿也山迤邐西亘盡柴達木河岸爲巴顏喀喇山北  
障河西南兩境經俱入次三篇山下地宜畜牧有牛

羊及野獸大荒北經云相繇所歛所尼卽爲原澤不  
辛乃苦百獸莫能處經言多牝牛羶羊白豪蓋禹殺  
相柳以後地漸成沃羣獸復游聚也玉與銀今無采  
者古時自有此產

西南二百里曰鳥危之山 鳥危之水出焉西流注于  
赤水

蒙按此經敘泰冒之山西南支榦二百里承泰冒之  
山言也鳥危當作參危參上晶字從省作曰下體象  
作勿形與鳥近因譌爲鳥也參危卽三危裴駙史記  
夏本紀集解引鄭注書禹貢導黑水至于三危云地

理志益州滇池有黑水祠而不記此山水所在地記曰三危山在鳥鼠之西南通典州郡部引下注云南當岷山又在積石之西南當黑水祠黑水出其南脇太平御覽地部引河圖括地象云三危山在鳥鼠之西南與汶山相接黑水出其南地記括地象之三危卽此經夔危黑水卽夔危之水禹貢三危旣宅與四隩旣宅同文三危當以野言不以山言黃佐六藝流別五行篇引大傳洪範五行傳云三危之野乃古說如此此經以野名山受地記括地象因有三危之目次三經又別有三危之山在昆侖之邱西則三危之

野最西之山也古三危境地甚廣東起此山西盡於彼故兩山俱名三危經例一山縣亘數十百里分列兩文者以正榦爲首支麓爲尾此兩山中隔昆侖不可聯合爲一是以略尾而詳其名史記司馬相如傳西望昆侖之軋沕泐忽兮直徑馳乎三危排闥闔而入帝宮兮載玉女而與之歸舒閭風而搖集兮亢鳥騰而一止三危在昆侖闔闔風之下自是野名黑水自昆侖西北隅流入東南所行皆三危地鄭偏據最東一山致失黑水所在以其山所出之水當之於禹貢至于之文旣不能合於此經注于赤水之文更

不可通矣水經記禹貢山水澤地所在云三危山在  
燉煌縣南不取舊說固有所見楚辭天問黑水元趾  
三危安在三危之名屈原時已移失此經兩山必東  
周以前所名地記括地象之說不可以釋禹貢施之  
此經適合符契傳於次三經從水經說云今在燉煌  
郡於此不引鄭說所據本已誤疊危之山今西傾山  
西南綽通西伯南馬木巴顏哈拉山山縣亘百里疊  
危之水今馬木齊齊爾哈納河有二源東源水西南  
流合西源水折南至碩舒西南入襍楚河  
又西四百里曰小次之山其上多白玉其下多赤銅

蒙按此經敘高山東幹當在女杻之山下因龍首帝  
臺疊危之山簡策錯亂失其次第說具上四當作二  
後文凡下云四千一百四十里今校差多五百三十  
里知文多譌舛二百里承高山言也小次之山今碾  
伯縣勝番溝土司北山與縣南雞窠諸山隔湟水相  
望迤東北爲碁子山又北連山相接直至和碩特前  
左翼頭旗境經皆以無名略之海內東經西胡白玉  
山在大夏東蒼梧在白玉山西南據顧氏觀光武陵  
山人襍著說彼文爲海內西經之錯簡蒼梧當作蒼  
梧東與西南上下誤倒說具本條白玉山在蒼梧東

近西胡卽此山小次爲古名白玉則後出之名也今山不產玉有麩金

又西三百里曰大次之山其陽多堊其陰多碧其獸多牝牛麕羊

蒙按此經敘小次之山南榦三字衍大次之山今碾伯縣上川口土司南雞窠諸山迤邐東南至巴燕戎格廳界爲積石西南至克羣河岸爲小積石山水經河水篇注河水逕臨津城北白土城南又東北會兩川右合二水河北有層山山峰之上立石數百丈其下層巖峭舉壁岸無階巖堂之內每時見神人往

還彼羗目鬼曰唐述因名之爲唐述山唐述山卽此山廣大故曰大次明一統志陝西行指揮使司土產類云野牛大者重千斤獬羊大者重百斤角環盤皆西甯衛出野牛卽經牝牛獬羊似麕羊惟角有異古時蓋通謂之麕羊也

又西四百里曰薰吳之山無草木金玉

蒙按此經敘小次之山西北支榦薰當作奕奕誤爲夷因又誤爲薰奕爲西借字國語齊語西服流沙西吳海內東經作西胡胡吳字亦通借西胡蓋西北戎部之大名古時此山下地爲其族所居因以名山奕



吳之山今和碩特北右翼旗西北庫德里山亦曰巴顏山南臨青海有伊克巴哈兩烏藍和邵河出其麓南流注於海經不言水澤當有脫文漢志金城郡臨羌西北至塞外有僊海僊海即青海王莽傳作鮮水海亦曰西海水經河水篇注謂之卑禾羌海今日庫庫諾爾

又西四百里曰底陽之山

蒙按此經敘吳之山西南支幹四當作三因古四字作三而誤底陽之山今和碩特北右末旗北拜生圖嶺嶺西南踰胡魯魯池即西左翼後旗東北大山

東南二百數十里爲蘇羅巴顏喀喇山與女机帝臺兩山俱接近故所產之獸多同嶺西百里即戈壁又西二百五十里曰眾獸之山

蒙按此經敘夔危之山西幹二百五十里承夔危之山言也眾獸之山今四川林蔥土司澤塞岡嶺迤北大山

又西五百里曰皇人之山其上多金玉皇水出焉西流注于赤水其中多丹粟

蒙按此經敘夔危之山西南支幹五百里亦承夔危之山言也皇人當作豐人涉皇水之文而誤海內西

經流黃酈氏之國中方三百里有塗四方中有山在  
后稷葬西豐人卽酈氏豐酈通借字國中有山卽此  
山海內經西南有國名曰流黃辛氏其域中方三百  
里其出是塵土有巴遂山澠水出焉辛氏亦當作丰  
氏豐省爲丰非有異也巴遂乃小名經具大名則曰  
豐人耳皇水卽流黃之水皇黃字通南次二經秬山  
西臨流黃所臨卽此水繩水又後出之名亦曰多塞  
拉嶺嶺縣亘數百里東界鴉龍江西盡布賴楚河岸  
豐水今札穆楚河有二源東一源南流折西南合西  
源水又西南合里楚多克楚諸河曰無量河轉東南

入雲南境曰五郎河又屈西南與金沙江合亦曰金  
沙江又南轉東至大姚縣東北烏喇猓渠南與鴉龍  
江下流打冲河合西流當作南流金沙江古黑水其  
流本注東劍海出爲漾備江不東合此水說具次三  
篇漢志繩水出越嶲郡遂久徼外東至夔道入江說  
文水部作淹水云出越嶲徼外東入若水若水卽鴉  
龍江海內經繩字又似淹之形誤東至夔道入江亦  
後世改流并說具下篇秬山在此山南彼經之界分  
劃於此多玉多丹粟與秬山正同

又西三百里曰中皇之山

蒙按此經敘豐人之山西北支榦皇亦當作豐中豐之山今西甯吹冷多爾多土司西北楚林都圖大山迤邐而北界木魯烏蘇匝楚兩河踰木魯烏蘇河卽襍楚河源山次三經昆侖之邱東南隅界分割於此

又西三百五十里曰西皇之山

蒙按此經敘豐人之山西榦三百五十里承皇人之山言也皇亦當作豐西豐之山今西藏匝坐里岡城西鄂宜爾楚河東岸納博拉大山踰河卽羅隆宗城南之雅隆諸山經曰章義之山入次三篇楚辭離騷

經忽吾行此流沙兮遵赤水而容與  
摩蛟龍使梁津兮詔西皇使涉予  
王逸章句云西皇帝少皞也言我乃摩蛟龍以橋西海使少皞來渡我洪興祖補注曰少皞以金德王白精之君故曰西皇遠游遇蓐收乎西皇章句選少陰神于海津也西方庚辛其帝少皓其神蓐收西皇卽少昊也離騷經曰召西皇使涉予知西皇所居在于西海之津也補注山海經西方神蓐收左耳有蛇乘兩龍人面白色有毛虎爪執鉞金神也太公金匱曰西海之神曰蓐收兩章句補注釋西皇俱不引此經知所據本尙不作皇且西皇依附

楚辭猶可強說中皇與皇人則不可通三皇字皆傳讀之誤亦無疑也

又西三百五十里曰萊山

蒙按此經敘西豐之山西南支榦三五兩字並當作二萊山今刷宗城東巴穆布春布岡里巴哈里諸山北去雅隆山約二百里與次三經相借爲界

西次三經之首曰崇吾之山在河之南北望冢遂南望岳之澤西望帝之搏獸之山東望螭淵

蒙按此條敘昆侖之邱首尾支榦山多在昆侖西在河之南謂在河水上源之南下經云不周之山東望

泐澤河水所潛也北山經譙明之山譙水涿光之山  
鷲水號山伊水魚水石者之山棠水並云注于河皆  
泐澤以西之河可證崇吾當從博物志異鳥篇作崇  
邱冢遂二字俱涿之誤下脫光字崇邱之山今新疆  
和闐州塔克喇村南哈拉塔克山山北與拜城縣騰  
格里山相直南有伊克大池西卽尼莽依山又西爲  
庫克雅爾喀楚特諸山東多淵澤有噶順必柳察哈  
瑪里察哈野羹察哈里雅爾察漢那穆鄂雅爾察漢  
弓弩瑪查喀等泊於所望之形並合畢謂岳之澤卽  
鍾山瑤厓鍾山在東北水南

西北三百里曰長沙之山泚水出焉北流注于泐水  
蒙按此經敘崇邱之山東南支榦長沙之山今哈拉  
塔克山東南沙圖圖嶺嶺橫亘數百里北行大戈壁  
中爲支山數十迤邐斷續盡塔里木河岸泚水今巴  
爾瑚圖水有二源西一水長三百里東一水稍短俱  
東北流入於沙又東北三百餘里有集斯宵河東北  
流合順托郭爾山水爲音德爾圖河屈北又轉西北  
復入於沙其長約四百里古時此水聯合爲一下流  
又西北至庫車廳策達雅臺南入塔里木河水經河  
水篇注云于闐河逕且末國北又東右會阿耨達大

水釋氏西域記曰阿耨達山西北有大水北流注牟  
蘭海者也其水北流逕且末南山又北逕且末城西  
又曰且末河東北流逕且末北又流而左會南河阿  
耨達大水卽此水注又西北西字當在又字之下流  
字之上傳寫移失此水後魏時尙未流斷隋志且末  
郡在古且末城有且末水唐志渡且末河至且末城  
皆止具且末之名不詳上流董氏水經注圖說云漢  
書西域傳稱從鄯善南水北波河西行至莎車爲南  
道唐書地理志一路自沙州壽昌縣至陽關故城又  
西至蒲昌海南岸又西自石城鎮播仙鎮至于闐又

唐西域記元奘之歸由瞿薩昌那國卽于闐國東過  
納縛波故國卽樓蘭地五代史高居誨使于闐記從  
陽關涉謙積渡陷河至于闐皆出大戈壁中今驛道  
則自嘉峪關外西經哈密土魯番喀喇沙爾庫車阿  
克蘇至葉爾羌乃折而東南至和闐無由漢之南道  
者西域傳南道自陽關以西樓蘭且末精絕扞彌小  
宛皆在今戈壁中城郭相望元奘所記稱于闐東行  
入大流沙人畜昏迷屢有喪亡行四百餘里至覩貨  
邏故國國久空曠城皆荒蕪又六百餘里至折摩默  
那故國卽涅末地城郭巋然人煙斷絕復東北千餘

里至樓蘭是唐時已爲無人之境與漢志所稱迥異  
今則盡爲荒服唐代諸鎮城並淪沙磧蓋風沙相搏  
故道或湮以董氏所引諸說證之此水上流隋唐時  
必已湮絕下流又絕於後嶺南今又有察庫爾圖察  
罕烏蘇河亦東北流三百餘里至東南麓入於沙古  
時彼水當亦與巴爾瑚圖水合故通曰大水李氏光  
廷漢西域圖考疑音德圖河上合克勒底雅河準核  
地形似非沙圖圖嶺北支有東西二榦西域水道記  
云嶺北趨四百餘里折而西北千二百餘里至布古  
斯孔郭爾郭之南而止次東者硃什達爾烏蘭達布

遜山西至沙雅爾之南陁而止碣什達爾烏蘭達布  
遜山西北支沙圖圖嶺東北支碣什達爾烏蘭達布  
遜山在巴爾瑚圖察庫爾爾察罕烏蘇二水之東古  
時有水爲限與沙雅爾南陁之山首尾不相接泐水  
卽下經泐澤西域記謂之牢蘭海漢志作蒲昌海西  
域傳云一名鹽澤今曰洛普鄂摸在喀喇沙爾廳東  
南亦曰羅布淖爾爲塔里木河下流所匯穆天子傳  
重鬄氏章鯨鯨送天子至於長沙之山彼長沙之山  
在黑水之阿東其所出之水當流合黑水不得北注  
畢校及檀氏彼疏互引爲證俱誤

又西北三百七十里曰不周之山北望諸毗之山臨彼  
嶽崇之山東望泐澤河水所潛也其原渾渾泡泡

蒙按此經敘崇邱之山東北支幹三字衍百七十里  
承首山言也北望諸毗之山臨彼嶽崇之山當作臨  
於衙蓼之水北望諸毗之山淮南隆形訓玄燿不周  
玄燿卽衙蓼玄爲衙正字燿則蓼借字也古玄聲蓼  
聲之字與衙與燿多通作說文行部衙重文作衙解  
云衙或从玄火部燿篆解引逸周書味辛而不燿口  
部辛燿字作嘸漢書藝文志燿金爲刃注燿讀與錄  
同玄爲衙猶衙爲衙蓼爲燿猶燿爲嘸錄爲燿皆聲

近互用蓼正字當作繆說文谷部繆篆解云空谷也  
从谷蓼聲元繆謂幽深之谷繆隸變作嚬又作蓼後  
漢書馬融傳廣成頌有蓼愀之文知其字遠出漢世  
蓼草體作蓼與崇相似衍與獄草形隸形亦俱相近  
傳寫譌誤校者因又改爲嶽崇隆形訓注云玄燿水  
名一曰山名水名本此經正文山名兼用別本異文  
當時傳本水字已有譌作山者衍蓼二字則未誤且  
其次亦自在不周之山下故知彼文玄燿卽此水今  
本舛亂必又在高後中次五經陽虛之山臨於玄扈  
之水與此經正一例東次二經亦言空桑之山北臨

食水礪山南臨礪水臨例自據水言山形高大不言  
臨其卑小者經無正文卽在無名之列亦不得復言  
臨也傳於東山經椒蟲之山北臨乾昧云亦山名緣  
此經誤文而失說具本條大荒西經西北海之外大  
荒之隅有山而不合名曰不周負子有水曰寒暑之  
水證以此經寒亦蓼之誤暑當讀爲渚墜形訓玄燿  
與湍池申池孟諸相次爲類此水自亦渚爲澤渚大  
荒經多言渚東經云東海之渚中南經云南海渚中  
本經下文西海渚中字變作渚暑爲渚之借甚明寒  
當作蓼亦甚明矣不周之山今哈拉克山東北克里



雅城東南大山亦曰克里雅山又曰克勒底雅山脈  
與哈拉塔克山俱起尼莽依山山分二支西北支爲  
蔥嶺迺邈環塔里木河而東東北支卽此北行過城  
東又北至大戈壁而止踰漠惟沙圖圖嶺分支之山  
縱橫相錯不能成榦兩支環而不合故曰不周也玄  
繆之水今克里雅河首受大池曰若新泊河水出泊  
循山西麓北流入于沙磧機大唐西域記瞿薩旦那  
國王城東三百餘里大荒澤中數十頃地絕無蘂草  
東行三十餘里至媼摩城媼摩川東入沙磧媼摩川  
卽此水唐志附錄賈耽記謂之建德力河以建德力

城得名諸毗之山卽北山經求如之山滑水所注諸  
毗之水南岸大山諸毗之水爲山所障不可言北望  
故曰諸毗之山也北謂西北泐澤在東北與山隔漠  
河水所潛與北山經敦薨之山敦薨之水出焉而西  
流注於泐澤出于昆侖之東北隅實惟河原互文備  
義史記大宛傳張騫言鹽澤潛行地下其南則河源  
出焉本此西域水道記云蔥嶺外如半規中爲虛地  
不周義近半規疑卽蔥嶺不周取義半規說是以爲  
蔥嶺則非蔥嶺與于闐南山漢書西域傳已分爲二  
蔥嶺是其環周之處不得目爲不周又云克勒底雅


河北流逕克勒底雅城東唐西域記瞿薩旦那城東南百餘里有大河卽此河河北流三百里入大河亦涉歧互唐西域記大河在瞿薩旦那城東南百餘里自是玉隴哈什河東之策勒村水克里雅城距和闐州四百里不得云百餘里克里雅河下流會典圖不與塔里木河通合新疆識略和闐圖亦繪至克里雅北山之麓而盡水道表入伏流並與會典圖同識略亦徐氏所修不知何以殊別克里雅山盡處東南距西甯玉樹土司巴顏喀喇西山直徑約千六百餘里楚辭離騷經章句云不周在昆侖西北於形符合漢

書司馬相如傳注引張揖解在昆侖東南二千三百里如張說昆侖當在蔥嶺西北與北山經敦薨之水注於渤海出于昆侖之東北隅之文全不相應畢云据此經道里爲說此經道里王逸何獨不知方向互反所據必此經之圖圖傳自古所在分明經文經後人竄易不純同古本是以東西南北有異詳圖形此經方向古本必不逐山標著張本乃魏人以意整比致與圖乖與經本文亦乖隆形訓注從章句所據經文尙不與張本同今本出自建安以後無疑傳云河南出昆侖潛行地下至蔥嶺出于闐國亦誤說具下

經畢又謂漢說以昆侖爲在于闐于闐亦在克里雅城西蔥嶺東南

又西北四百二十里曰崆山 丹水出焉而流注于稷澤其中多白玉 黃帝乃取崆山之玉榮而投之鍾山之陽 自崆山至于鍾山四百六十里其間盡澤也是多奇鳥怪獸奇魚皆異物焉

蒙按此經敘樂游之山西北支幹當在樂游之山下簡策散亂編失其次四百二十里承樂游之山言也西流當作北流自崆山至于鍾山四百六十里其間盡澤也四百六十里五字衍下文又西北四百二十

里曰鍾山十一字亦後人誤綴原文當在下經槐江之山下南望昆侖上說具後其子曰鼓至末九十字當與此經連屬皆異物焉皆當作有異物卽謂鼓也上言奇鳥怪獸奇魚此物非獸非魚又以殺葆江爲帝所戮不言神是以別爲之目子當作名名古借作命亦借作命令古篆作形與子似讀者因誤爲子有異物焉其名曰鼓與首經有鳥焉其名曰鳩渠中次二經有獸焉其名曰馬腹正一例是與欽鴟殺葆江于昆侖之陽帝乃戮之鍾山之東曰瑤崖卽申上黃帝乃取崆山之玉榮而投之鍾山之陽之事蓋葆

江本爲黃帝取玉膏鼓與欽鴉阻梗其行故帝旣戮  
鼓欽鴉卽以玉榮投之鍾山也如今本不獨鼓之文  
上無所承異物之文爲贅卽取玉榮投之鍾山之文  
亦晦闕不明備矣傳據歸藏啟筮麗山之子青羽人  
面馬身云云釋其子曰鼓爲名其神爲鍾山之子所  
據本已誤以神爲子經無此例海內西經云流沙出  
鍾山西行又南行昆侖之虛鍾山自在昆侖北十一  
字爲校者誤因此經鍾山之文移屨而失無疑崆峒  
今闐州西庫克雅爾山山起奇靈卡倫外距哈拉哈  
什河源山四百數十里丹水今聽襍阿布河亦曰的

襍布河又曰哈喇斯坦河北流屈東北至莎車州莫  
克特里莊南無澤普勒善河合古時兩河並瀦爲大  
澤東接伊斯庫克泊橫絕戈壁澤水下流又瀦爲洛  
曾鄂摸其澤亦迤邐南接噶斯諸池故曰自崆峒山至  
于鍾山其間盡澤也今澤涸澤普勒善河屈西北而  
東不與伊斯庫克泊接聽襍阿布河西密爾岱山尙  
產玉大唐西城記烏鍛國徙多河多出襍玉有白玉  
鬘玉與經所云玉形略近穆天子傳疏云鍾山與崆  
山相連非經意

又西百八十里曰泰器之山觀水出焉西流注于流沙

是多文鯨魚 常行西海游於東海以夜飛  
蒙按此經敘崋山西南支幹泰器之山今庫克雅爾  
山西南回部雅布塔爾東大山山連亘二百餘里觀  
水今雅布塔爾北河西流過博羅爾國南境折北逕  
巴達克山國東又北分一支過瓦漢城東西北瀦爲  
圖斯庫爾泊正支轉西過錫克城北又西復分一支  
北出瀦爲伊什爾庫爾泊正支又西北過巴什楚爾  
西合阿克蘇河曰阿母河亦曰阿摹河又西北入俄  
羅斯國西西伯利部舊布哈爾境過鄂勒推帕城東  
北濟襍克城西南至阿拉爾托輝鄂斯博克等所居

地東北入鹹海海周數百里亦曰達里岡阿鄂摸水  
經河水篇注蔥嶺之上西去休循二百餘里河源潛  
發其嶺分爲二水一水西逕休循國南又逕難兜國  
北又西逕罽賓國北又西逕月氏國南又西逕安息  
國南與蜺羅跂耨水同注雷翥海釋氏西域記曰蜺  
羅跂耨水出阿耨達山之西北于闐國西逕四大塔  
北又西逕提陀衛國北其水至安息注雷翥海蜺羅  
跂耨水爲雅布塔爾西河其水西合厄爾古達里木  
諸水屈西北入鹹海西南魯斯塔母城西之裏海海  
周數千里亦曰騰吉斯鄂摸又曰喀爾士畢安經不

具蔥嶺西水卽阿克蘇河爲此水北源下流與西河  
同入裏海北魏時此水當由鄂勒推帕西逕舊阿富  
汗坎達哈爾城北又西至魯斯塔母不北逕阿拉爾  
托輝鄂斯博克等所居地大唐西域記商彌國東北  
七百餘里波謎羅川中有大龍池池西派一大流西  
至達摩悉鐵帝國東界與縛芻河合而西流慧苑華  
嚴經十定品音義云縛芻河從瑠璃馬口流出流入  
波斯拂菻便入北海縛芻河卽此水波斯卽安息拂  
菻在波斯西其渠瀆唐世尙然今坎達哈爾流斷河  
自濟雅克折西北行乃五代以後改徙經云注于流

沙古時此水蓋過坎達哈爾於沙野中別自爲泊并  
不入裏海注記所云亦漢魏以後溝合之渠非盡古  
迹也漢西域圖考以雷翥海爲鹹海誤文鯨魚常行  
西海游於東海以夜飛呂氏春秋本味篇作常從西  
海夜飛游於東海依經文此魚自流沙飛入西海自  
西海或飛或游至於東海阿母河去裏海不遠裏海  
上流曰仆耳噶江與朶乃喀東北之朶乃子噶江近  
朶乃子噶江西南流自阿速海入黑海下流出土耳  
其國馬摩拉海隅卽地中海經所謂西海自此以東  
爲印度爲緬甸暹羅安南皆大海所環安南以東經

卽謂之東海說具南山經箕尾之山其尾踰于東海  
下魚自阿母河飛入裏海自裏海溯仆耳噶江飛入  
朶乃子噶江可徑達地中海陸路無多飛力固所得  
至地中海以東有島有岸飛游任其所樂陳藏器本  
草拾遺云此魚生海南大者長尺許有翅與尾齊羣  
飛海上海人候之當有大風魚飛狀如鸞爲廣東海  
濱所常見呂氏春秋注云乘雲氣而飛神奇其說失  
之郝云東海卽西海之支流引水經西域記恆水東  
流入東海爲證亦非經無南海東西二海自是聯接  
支名止有渤海幼海無以方繫者東海當如陳說阿

母河明史西域傳作阿木河元史郭寶傳又爲暗木  
河皆譯音之異

又西三百二十里曰槐江之山邱時之水出焉而北流  
注于泐水其中多羸母其上多青雄黃多藏琅玕黃金  
玉其陽多丹粟其陰多采黃金銀實惟帝之平圃神英  
招司之其狀馬身而人面虎文而鳥翼徇于四海其音  
如榴

蒙按此經敘崧山西北支榦三當作二二百二十里  
承崧山言也槐江之山邱時之水出焉當作郝狩之  
山槐澤之水出焉郝與邱狩與時槐與槐字形並相

近江字則澤之闕贖讀者譌失傳寫復又倒誤郝狩  
之山卽上經崇邱之山所望帝之搏獸之山視澤卽  
崧山丹水及樂游之山桃水所注之稷澤郝搏俱从  
甫聲狩獸亦聲近例得通假詩小雅車攻篇搏獸于  
敖水經濟水篇注文選東京賦注並引作薄狩于敖  
搏獸爲郝狩猶搏獸爲薄狩也視爲稷古文見說文  
禾部郝狩之山今莎車州西南喀楚特城南大山山  
西跨博羅爾國界阿母河又西爲沙野卽上經泰器  
之山觀水所注之流沙西極之山盡此北爲齊齊克  
嶺又北爲哈什塔什嶺經曰灌題之山入北山篇稷

澤之水今托里布隆河北流屈東北合齊齊克里克  
嶺水轉東南逕密爾岱山西北又轉東北折西北復  
轉東北過英額齊盤山北曰澤普勒善河逕州南又  
東北渟爲洗泊俗名喀喇烏蘇譯言黑水又自泊出  
東北合聽禱阿布河曰葉爾羌河至溫宿州東南和  
闐州東北噶巴克阿克集合喀什噶爾阿克蘇兩河  
又合和闐河曰塔里木河又東迤北至喀喇沙爾廳  
東南入洛普鄂摸古時洗泊東連聽禱阿布河又東  
合伊斯庫克泊爲大澤橫亘戈壁是曰稷澤說具上  
今聽禱阿布河與伊斯庫克泊流斷洗泊與聽禱阿



布河亦斷中間惟存沮洳之迹無復澤形祁氏韻士  
西域釋地云將軍兆惠剿逆回霍集占於葉爾羌傾  
賊游牧在英峨奇盤山欲乘虛襲其輜重取道城東  
渡河未及半而橋圯從四百餘騎遇賊萬餘地沮洳  
人馬難行且戰且退是爲通古思魯克之戰六戰圖  
之一今其地名洗泊魏氏源 聖武記乾隆蕩平準  
部記云地沮洳難馳騁自旦至暮殺賊千計而馬多  
陷淖亦陣亡將士百餘傷者數百洗泊東沮洳泥淖  
數十里卽故澤地也大唐西域記商彌國東北踰山  
越谷行七百餘里至波謎羅川東西千餘里南北百

餘里隘狹之處不踰十里據兩雪山間地鹹鹵多磧  
石播植不滋草木稀少遂至空荒絕無人止波謎羅  
川中有大龍池東西三百餘里南北五十餘里據大  
蔥嶺內池西派一大流西至達摩悉鐵帝國東界與  
縛芻河合而西流東派一大流東北至佉沙國西界  
與徙多河合而東流波謎羅川以川立名其徑東西  
千餘里南北百餘里自是一大澤中因地勢高下分  
匯爲數澤故溢狹處有數十里之差徙多河卽葉  
爾羌河波謎羅川似卽此澤云地空荒絕無人止川  
中有大龍池據大蔥嶺內唐時此澤蓋已湮絕惟舊

名及遺說尙存故記之如此川中有大龍池據大蔥嶺內謂川上源山谷中有大池今蔥嶺頂上有三泊一爲疏勒州西伊勒古楚卡倫外喀喇庫爾其泊爲雅爾河所首受經曰櫟澤亦入北山篇其二卽阿母河所匯之圖斯伊什爾兩庫爾爲上經觀水支津所注西域水道記以喀喇庫爾爲龍池黃氏懋材西域水道考訂爲塞勒庫爾今齊齊克里克嶺水逕塞勒庫爾莊無所受所匯之澤伊什爾庫爾新疆識略作伊西洱爾云卽色勒庫爾色勒卽塞勒黃所云當指此伊什爾庫爾去齊齊克里克嶺水甚遠且隔數山

又復隔水不相接龍池當如徐說東派一大流謂雅滿雅爾河南之圖克木舒克河其流唐時至洗泊東北合葉爾羌河說具北山經灌題之山一近韓之水下波謎羅川據兩雪山間爲澤普勒善河無疑喀楚特山玉石今無采者惟密爾岱山有采玉營記云波謎羅川南越山有鉢露羅國多金銀金色如火又云國周四千餘里在大雪山間東西長南北狹資金之利國用富饒古時此山自產金玉帝之平圃猶云帝之搏獸之山以寶藏所在別云平圃傳附合穆天子傳以爲卽元圃非此經本文至其音如榴而止以下

敘昆侖北山方向當別爲條郝據下文淫水謂槐江  
卽呂氏春秋本味篇之沮江亦非

南望昆侖其光熊熊其氣魂魂西望大澤后稷所潛也  
其中多玉其陰多栴木之有若北望諸毗槐鬼離侖居  
之鷹鷂之所宅也東望恆山四成有窮鬼居之各在一  
搏爰有淫水其清洛洛有天神焉其狀如牛而八足二  
首馬尾其音如勃皇見則其邑有兵

蒙按此經南望昆侖上舊有又西北四百二十里曰  
鍾山十一字晉世傳本誤移於崆山有異物焉句下  
說具上水經河水篇注引釋氏論佛圖調列山海經

曰鍾山西六里有崑崙山佛圖調所據本十一字  
尙在此四當作六篆形相近而誤崆山下別有四百  
六十里五字爲此經之行六卽古本六百字之佚存  
者此字漢人蓋本有兩讀一作六一作四後人參合  
兩本疑六與四形不相似因移置於百下佛圖調西  
六百里有崑崙山今下經作四百里彼六字亦涉此  
而譌后稷當作稷水水字闕脫后字乃校者誤補海  
內西經后稷之葬山水環之在氏國西海內經西南  
黑水之間有都廣之野后稷葬焉稷葬之地在氏國  
西黑水之間是在昆侖虛下於此山爲南不得別言

西望神所居處目之爲潛經亦無此文例其中多玉其陰多搖木之有若十二字當在爰有淫水其清洛洛之下其中謂淫水之中其陰多搖木之有若當作其陰多之木其陽有搖若其陽二字亦傳寫脫漏之與搖又校者誤乙槐鬼離俞居之當作槐鳥離俞居之槐爲神古文鳥與鬼形亦相近恆山文選長笛賦注作桓山審覈其形當作橫山卽首經之黃山黃橫同聲通借窮鬼當作窮奇鬼所居經例不具窮鬼名更奇創亦緣奇字闕脫補者誤入鬼字此經敘羸母之山東榦節次當在羸母之山下簡策散亂前後譌

矢鍾山今甘肅敦煌縣西南西寧青海和碩特北左翼旗西北和通卡倫西伊克柴達穆巴哈柴達穆諸山山繇亘數百里東盡哈瑪爾嶺與窟窿山分榦西北並界戈壁南直巴顏喀喇山大澤卽上經稷澤稷水所潛猶上經云河水所潛諸毗亦卽上經諸毗之山槐鳥離俞居之鷹鷂之所宅也因詳敘昆侖形狀并及諸山形狀離俞卽大荒南經離俞鳩久鷹賈之離俞海外南經作離朱傳云今圖作赤鳥離俞蓋鳥之神者故所居之地鷹鷂隨之而宅橫山四成有窮奇居之各在一搏謂山有四成窮奇亦四各居一成

海內北經窮奇狀如虎有翼在蝮犬北蝮其爲人虎  
文脛有臂在窮母東一曰狀如人昆侖北所有蝮在  
窮奇東爲昆侖北所有窮奇在蝮西亦爲昆侖北所  
有甚明橫山南直河源地形正合搏當讀爲坏爾雅  
釋山再成英一成坏坏卽坏別體坏爲搏猶不爲薄  
皆聲近相假淫水今色爾騰海有三源南源出和通  
卡倫北東源出東北巴哈哈爾當山北源出又北克  
都肯哈拉哈達山三水皆西北行數十里隨山伏流  
匯爲大泊穆天子傳春山銘迹章天子北升於春山  
之上以望四野曰春山是唯天下之高山也孳木

華畏雪天子於是取孳木華之實曰春山之澤清水  
出白水溫和無風飛鳥百獸之所飲食先王所謂懸  
圃天子於是得玉策枝斯之英春山卽鍾山澤卽淫  
水清水出泉卽所謂其清洛洛得玉策枝斯之英卽  
所謂其中多玉孳木卽之木合而校之此經之誤文  
可知此山及水所在亦可知矣搖若二木皆昆侖虛  
所產說文木部櫛篆解云昆侖河隅之長木也搖卽  
櫛省文大荒西經洞野之山上有赤樹青葉赤華名  
曰若木傳云生昆侖西附西極楚辭離騷經章句若  
木在昆侖西極二木俱出此山之南連接昆侖今山

中尙有大木其名不可悉辯山南麓有柴達木池說  
具次二經女机之山下與順托郭爾北支山亦隔戈  
壁經不言流沙蒙羸母之山之文而省傳說多誤畢  
郝所證並非

山海經地理今釋卷一

