



瓜生氏

日本國畫

北海道

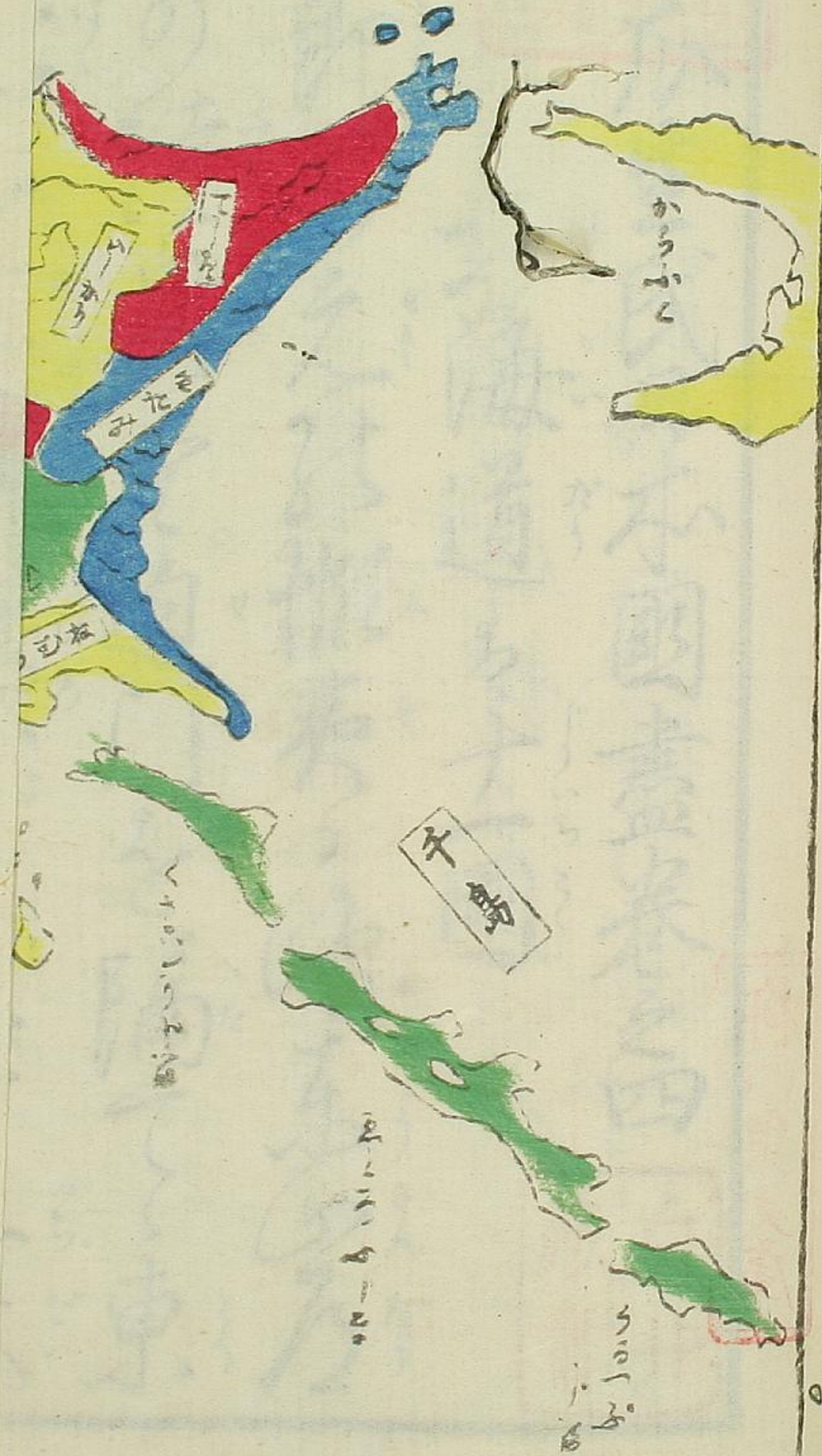
四

柳田文庫  
文庫11  
A1846  
4





北海道ノ圖



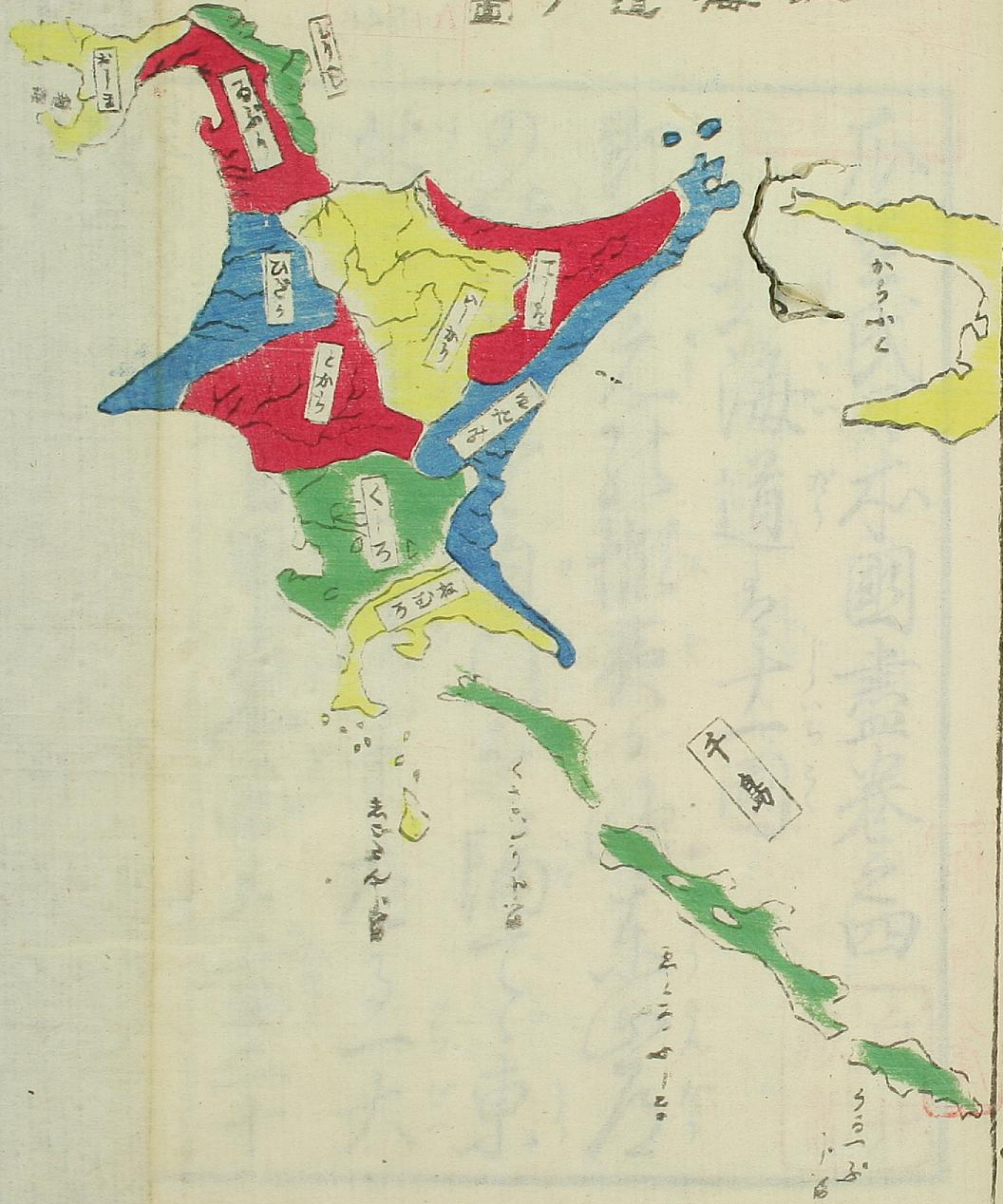
48 0000

瓜生氏日本國盡





北海道ノ圖



48 2000

瓜生氏日本國畫







瓜生氏日本國盡卷之四  
 北海道を十一國  
 即ち之に於て北  
 海道を十一國  
 の陸奥や迫門を隔てて東  
 北へ延びる一帯  
 島十有八百里東西を百二十

日本國盡卷之四

白井藏書

文庫11  
 A1846  
 4



柳田泉文庫



里小過百と我又そのあり  
 東北の隅より次々小大小の  
 多め敷多立并び一直線小  
 連りく處る所の林の歩  
 魚西亞の領地のむさつと西と  
 北と此地の端乃迫門のあを

たを樺太州四方海少く土  
 地廣く内地を高山駢列  
 時候極めて寒くして地  
 山中小いたりて一年三百  
 六十日雪方なき時も纒なる  
 西南多し海岸も廣徳三



年としやいふ年とし武田たけだ信廣のひろ松まつら  
前まへ了り。後のちて城しろを搆うまへし。あ  
次つぎ弟あに少人すじん民福たみふく任にんして。頼たのる  
梨なし葉はを極きまむまど。其その余よわ  
居き民じん鬆まつ跡あともく。膏こう腴ゆの土とち  
多おほくともえ。田た畑はたけを拜ひらと

由よしえあままく山やまを諸しよ鏡かみ小こ留りゅうぬ  
まもも堀ほりて世より出だままくともあ  
し。地ちふええより住まひぬる。土とち  
人ひとを「アイノ」と名なを呼よびよく。  
たぐ山やま獵りと漁いさなを業わざとし。知し  
く北きたの所ところを一文ふ不ふ通つうを知ち



混沌男女くわんごんなんにょひく被ひ髪かみ髪かみふ  
 本もとの皮かわ獸けものの皮かわをもひくこた五ご体たい  
 をつ包くみみ衣い服ふくとま女をんな多おほ顔かほふ  
 刺いれ青あざみ胸むね小こ鏡かがみをか掛かけたたふ  
 繩なはをむ結むぶむ古ふるにし質しつ素そのか風かぜ  
 をみ見みるるとと抑おさ濟しのの

内うち方かたああらら若わかもも王おう化くわのの及およびびぬ  
 ちちいいとと是こををたたののききここととあり  
 一ひとをを王おう政せい一ひと新しん以い来らいらら末まつ葉え  
 のの國くにににままををああままででええ我わがが大おほ君きみ  
 能よおお不ふ治ち代よははけけととししけけるる  
 文ぶん明めいのの世よりり入いらら



せんやををましく廟議盛ふて  
おろくのつら人たらし命せ  
て土地の開拓を以てせむ  
効す我今より想ひまゐるも  
おまこししふをあらざらめさ  
まゝは地をそほはつた

てふまのゆきしらきよて渡島  
此國の松前の地方を除く  
おのふもみあつた松使の支  
配あり土地を極て廣く  
と人口はつち十萬と二千ふあ  
まる計を其産物を今も



世<sup>よ</sup>り寶<sup>たから</sup>の國<sup>くに</sup>と申<sup>まを</sup>さる事<sup>こと</sup>。  
 軍<sup>ひら</sup>も出<sup>い</sup>でん世<sup>よ</sup>に寶<sup>たから</sup>採<sup>と</sup>は  
 とも盡<sup>つく</sup>ぐ用<sup>もち</sup>うを<sup>も</sup>用<sup>もち</sup>おつ  
 せぬま<sup>ら</sup>る其<sup>その</sup>品<sup>しやく</sup>も乃<sup>な</sup>  
 概<sup>あら</sup>田<sup>た</sup>音<sup>ね</sup>そ<sup>そ</sup>山<sup>やま</sup>の鑛<sup>くわう</sup>属<sup>ぞく</sup>諸<sup>しよ</sup>材<sup>ざい</sup>木<sup>ぼく</sup>  
 獸<sup>けもの</sup>の毛<sup>け</sup>皮<sup>かわ</sup>を<sup>を</sup>あ<sup>あ</sup>皮<sup>かわ</sup>水<sup>みづ</sup>を<sup>を</sup>

鯨<sup>くわう</sup>を<sup>を</sup>ら鯨<sup>くわう</sup>鱔<sup>じやう</sup>を<sup>を</sup>ら鱈<sup>たう</sup>  
 や獺<sup>たつ</sup>序<sup>しよ</sup>水<sup>みづ</sup>豹<sup>ひょう</sup>膾<sup>かい</sup>膂<sup>りよ</sup>膂<sup>りよ</sup>人<sup>じん</sup>種<sup>しゆ</sup>を  
 日<sup>ひ</sup>り増<sup>ま</sup>し數<sup>かず</sup>の<sup>の</sup>子<sup>こ</sup>也<sup>や</sup>考<sup>かう</sup>る<sup>る</sup>用<sup>もち</sup>  
 けを<sup>を</sup>よ<sup>よ</sup>ら<sup>ら</sup>昆<sup>こん</sup>布<sup>ふ</sup>こ<sup>こ</sup>を<sup>を</sup>考<sup>かう</sup>ら<sup>ら</sup>  
 王<sup>わう</sup>公<sup>こう</sup>考<sup>かう</sup>ら<sup>ら</sup>人<sup>じん</sup>の<sup>の</sup>匠<sup>しやう</sup>夫<sup>ふ</sup>匠<sup>しやう</sup>婦<sup>ふ</sup>  
 至<sup>いた</sup>る<sup>る</sup>至<sup>いた</sup>る<sup>る</sup>用<sup>もち</sup>お<sup>お</sup>て<sup>て</sup>知<sup>ち</sup>る<sup>る</sup>物<sup>もの</sup>を<sup>を</sup>

日本國志卷四  
 八  
 九



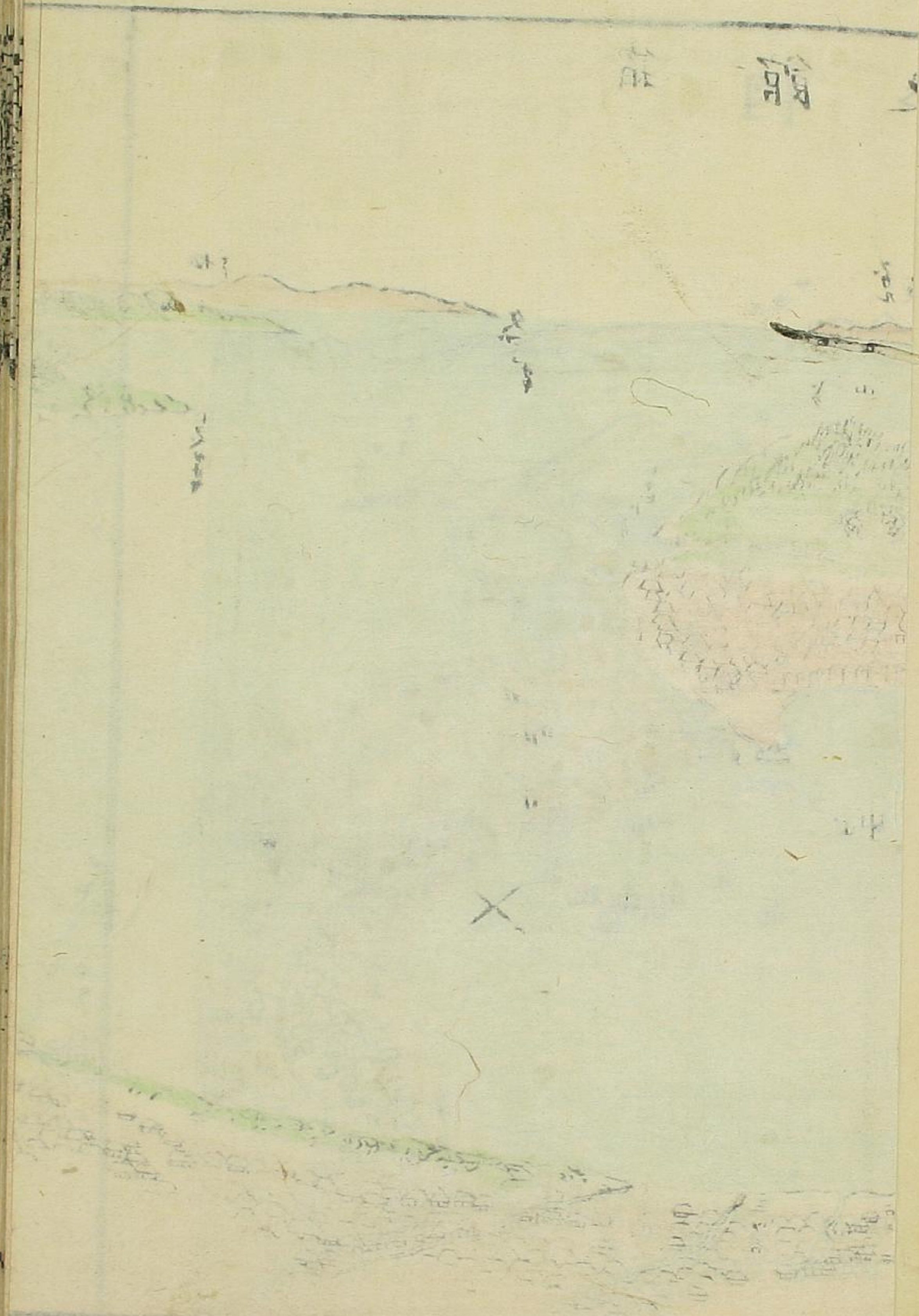
これ

其第一とて後島の國形も魚  
 の尾ももろふ似て二つの岬東  
 西より分岐出でたる其二岬  
 東の岬も陸奥の少部郡ふ  
 お對し西たるも方も津輕地

を相向し合々中々海も  
 勝振と後志の二岬隣り  
 山多く見日岳や黒岳也佐  
 山やんか茅守岳烏帽子黒  
 流濁川東より高き駒ヶ岳  
 其南より湖の大沼小沼の名



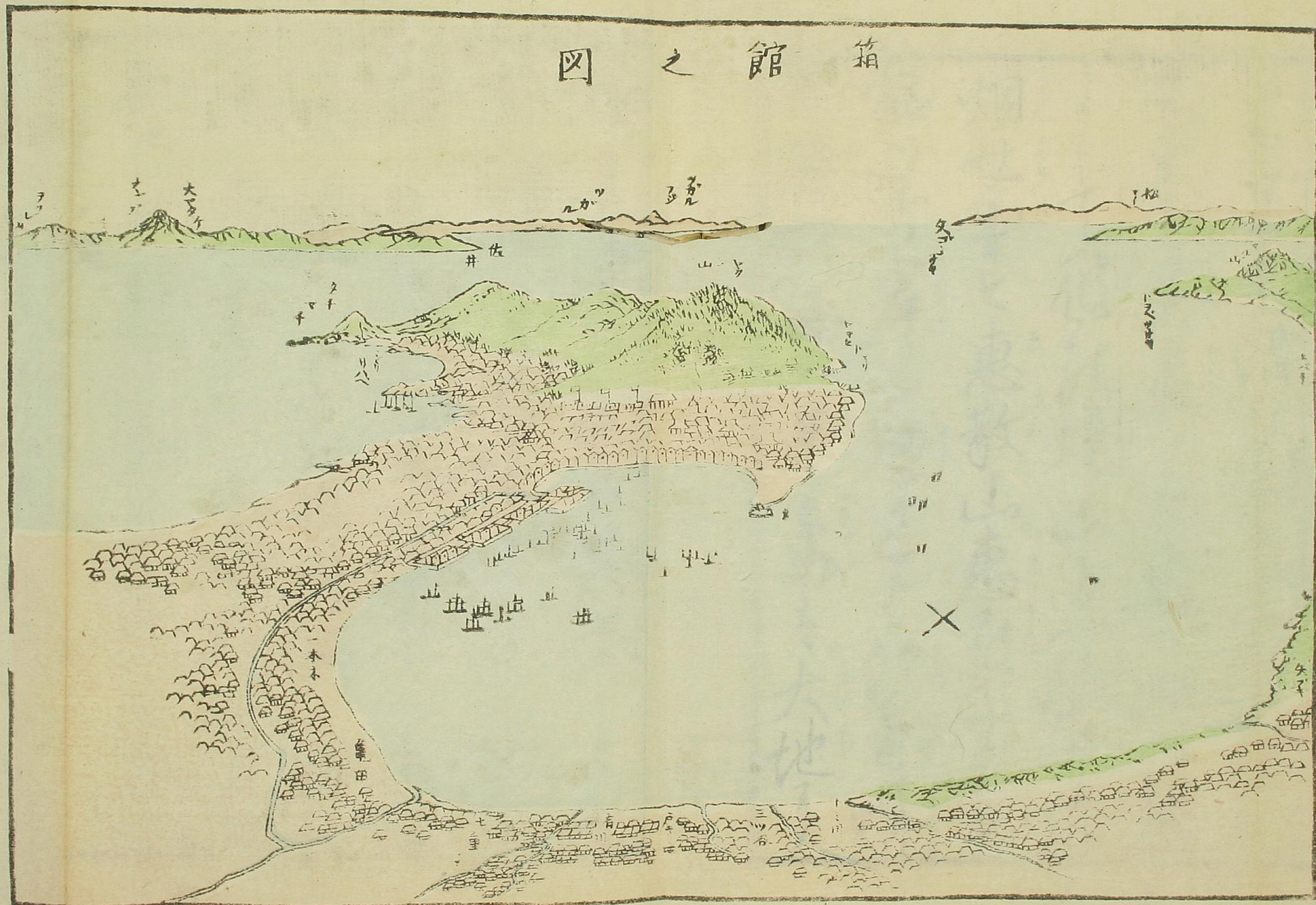
又東の其鼻ひうりより東の岬みさきに端はた  
 して彼かに焼山やけと一脈いっまくの火くわ  
 烟吐えんときた出でると惠教山ゑきん惠教山ゑきんより  
 西の方岸にしを廻まわきて沙首さび崎さき  
 又折まれ西の半はん名なめり大地だいちより



前



箱館之圖

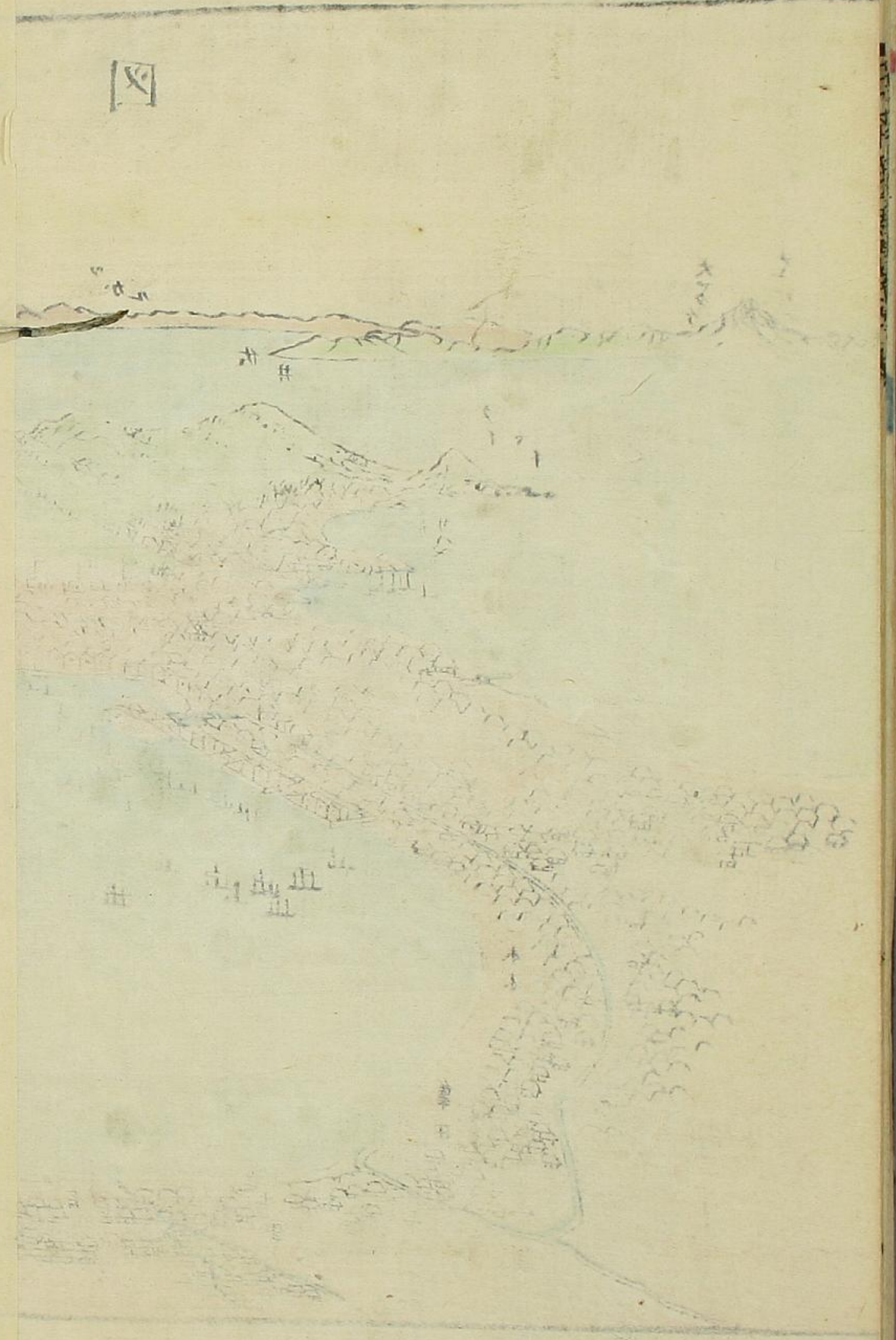




濱き湾と成る。其港りも  
 築館也。交易さるの人の一部會  
 此を造らるる處を平地とす。此は  
 繁ふ舟の第一番其先の西ふ  
 ち首の岳夫より西に岬あり。  
 知内千軒、ゆまいたの岳七つ

日本國地理記

八



四



八つ岳尖岳岬の先は松前  
の港を市街あきまゝく人  
民移住に権興の地地方ふ  
遠く西方より並びて立つる  
大崎とゆゑの二つ乃嶋を  
北ふ廻りて鍋比利流。

筈山こそ内愛宕山濱を  
帆の揃おほく海平流つる  
鷗を必江あは港勢を其  
水の方熊石の浦より近き中  
歌の山もは志界なる川も  
西へ安奴流川是をそを地



の大河を河を沿ふ。瀬の  
水源つえく。東山。又山  
越えく。ゆくと。冬。落部  
川の水。出。夫。持の  
水。傍。下。是。國  
の。東。濱。出。る。水。を。外

乙部。見。日。川。あり。さ。ふ。石。崎  
上の。國。江。良。町。川。に。南。手。  
越。き。冬。福。崎。知。内。川。ま。さ。ふ  
なる。川。に。東。なる。お。破。渡  
あり。有。川。也。東。濱。手。り。鳥  
崎。川。落。部。川。也。野。田。志。川。

日本書紀卷之四



國々温泉も交々あるを  
熊石近く小平田内見日岳  
の平人自湯安奴流河の水と平  
湧く出るを女んぬる湯東  
河汲濁川其外数々悉さ  
きま。括んは山を北海に

道の内より殊更なり。シヤ七地  
といひく昔より人々移住  
し地元開常早く夷類を  
脱きしゆゑ括んが人口も自ら  
余れ十國を合さるとも四分一  
りまら及むぬ程繁殖し



たると其數も八万六千三百余。  
まゝて人氣も風俗も陸羽  
よりまのするもあらず。  
其第一より後志の國も南  
の渡もあらず東北へのけ  
長く延びたる末なる石狩と

界を隣に東南を藤原の  
國と脊合はれ界の都て山ま  
た山西一面を一体り日本  
海の浪あらく是を儀字を  
岸つたひ浦と岬の敷おろく  
渡島と界の本無為の時を



過ききも白別也。先づ一番の  
小湾内より流るる白別の川乃  
水と二つあり。其の一源は勇  
拉岳。檜振の國に勇拉の川  
と同じき水源あり。東に  
西に流るる。又其の源あり。

鍋岳。其の川口より西あり。  
次舟より海へさし出たる岬。小  
天狗右田山。其の正西の海に  
る。三角形乃嶋あり。之を  
奥尻郡と名は。是より地方又  
凹み平原。曠野と別なり。



中を流る太撈川其水  
上を右撈岳乎んで流る  
利別川是より頗る大河を  
隣玉嶺振の蟹寒の岳より  
流る流き来るその川口を  
赤道と行けむ瀨棚のまを

川や二本杉の岩を越之過  
まを岬より荊場山櫻のま  
北候まに河ふ山の林を  
白糸に流る糸もや山海の  
眺望画くうくあり岬  
を越之く千八瀨川纒列



川や尾平川は過平地土  
こ之を田畑を井とた  
盧遮岳糠木林突布  
岳辨慶崎を東南へ入  
む浦を壽都津浦油膠高  
戸解次しと。山南一の祭

華の地靈遮岳突布を在  
み右歌葉ととお對し船  
急りよ丸濟水とあるその  
湾中へ流き入る。水の攪振  
の禮文木よわ。若海とそ集  
る珠露川川の舟岸土地



軍市。黒松内は台越えを  
行通ふ歩んちを。やまんべ。  
膽振は國の東濱人の往來  
の路官有。新葉の小磯若  
浦後を山より前を磯磯小  
大河の志りつらも。小海及の

五大河の其五目小河たる川  
遠く膽振の東より後方羊  
蹄山の根を廻り四方山あり  
取囲む十余里程に平原の  
控うづけの地を流通し國の  
界を繞り來り。数に支川



合流を磯谷に浦の北の方。  
温泉湧出する雷電の嶮を越  
きても岩内港人家好昌土地  
肥沃岩内川に水ととも岩内岳  
やちせ好屍岳を硫黄の金  
世界又石炭も出る好屍

深川を越え過て古宇郡也  
積丹也美園古平余市まて  
是は五郡より西少延びて出  
たる大岬積丹岳を核内  
岳古宇美岬也古平岳是を  
岬の山とて恵直峠を余

日本国志



市越高嶺嶺ゆる余市  
岳余市岳よわ来る坂  
余市あなる余市川の  
東を平地を砂濱つたひ  
畑ん越り。のききむ思路言  
島や小樽郡の東を余市小樽

の川に川水も是き石狩の  
國界さうく是とすけ一山の長  
さう角を三十里人口一子五  
百余。  
北に中央を石狩國是を  
一道の中央の内地を廣がる



大正より西より海  
を受て市井に余を圍む六  
ヶ岳後志磐振日高の國此  
三州より南より東より十勝  
小見州北より西より天塩  
半島海をを除て存る

國境多く山ありて北西  
東より一休り深山幽谷  
其海邊より内地より今目  
前より武蔵野の原を眺む  
心地して隣に磐振あり  
ま。平原曠野渺茫たる中



下<sup>トウ</sup>能<sup>ノ</sup>横<sup>ヨウ</sup>一<sup>イツ</sup>面<sup>メン</sup>ヲ。布<sup>フ</sup>蔓<sup>マン</sup>ア<sup>ア</sup>リ  
 石<sup>イシ</sup>狩<sup>カウ</sup>川<sup>カハ</sup>海<sup>カイ</sup>乃<sup>ノ</sup>テ<sup>テ</sup>大<sup>ダイ</sup>河<sup>カ</sup>少<sup>シ</sup>ク  
 持<sup>テ</sup>此<sup>コノ</sup>長<sup>ナガキ</sup>き<sup>キ</sup>こ<sup>コ</sup>と<sup>ト</sup>川<sup>カハ</sup>口<sup>グチ</sup>より<sup>ヨリ</sup>水<sup>スイ</sup>源<sup>ゲン</sup>  
 其<sup>ソノ</sup>河<sup>カハ</sup>を<sup>ヲ</sup>一<sup>イツ</sup>百<sup>ヒャク</sup>雉<sup>シ</sup>至<sup>シ</sup>東<sup>トウ</sup>の<sup>ノ</sup>端<sup>ヘ</sup>の<sup>ノ</sup>  
 石<sup>イシ</sup>狩<sup>カウ</sup>の<sup>ノ</sup>岳<sup>ツク</sup>より<sup>ヨリ</sup>落<sup>オチ</sup>下<sup>シ</sup>て<sup>テ</sup>懸<sup>ケン</sup>く<sup>ク</sup>や<sup>ヤ</sup>  
 純<sup>ジュン</sup>陀<sup>ダ</sup>純<sup>ジュン</sup>海<sup>カイ</sup>ふ<sup>フ</sup>八<sup>ハチ</sup>を<sup>ヲ</sup>こ<sup>コ</sup>と<sup>ト</sup>加<sup>カ</sup>之<sup>ノ</sup>  
 加<sup>カ</sup>之<sup>ノ</sup>

有<sup>ア</sup>ら<sup>ラ</sup>び<sup>ビ</sup>之<sup>ノ</sup>年<sup>ネン</sup>又<sup>マタ</sup>無<sup>ム</sup>数<sup>スウ</sup>の<sup>ノ</sup>支<sup>シ</sup>
 川<sup>カハ</sup>左<sup>サ</sup>右<sup>ウ</sup>より<sup>ヨリ</sup>加<sup>カ</sup>之<sup>ノ</sup>入<sup>イ</sup>る<sup>ル</sup>流<sup>リウ</sup>是<sup>シ</sup>
 込<sup>コ</sup>む<sup>ム</sup>其<sup>ソノ</sup>大<sup>ダイ</sup>なる<sup>ル</sup>を<sup>ヲ</sup>雨<sup>ウ</sup>竜<sup>リウ</sup>川<sup>カハ</sup>
 天<sup>テン</sup>塩<sup>シホ</sup>の<sup>ノ</sup>水<sup>スイ</sup>一<sup>イツ</sup>出<sup>デ</sup>て<sup>テ</sup>角<sup>ツノ</sup>能<sup>ノ</sup>
 や<sup>ヤ</sup>り<sup>リ</sup>た<sup>タ</sup>る<sup>ル</sup>一<sup>イツ</sup>郡<sup>クン</sup>の<sup>ノ</sup>南<sup>ナン</sup>竜<sup>リウ</sup>の<sup>ノ</sup>郡<sup>クン</sup>
 より<sup>ヨリ</sup>来<sup>キ</sup>る<sup>ル</sup>其<sup>ソノ</sup>次<sup>ジ</sup>あ<sup>ア</sup>る<sup>ル</sup>を<sup>ヲ</sup>



知川ちがわ空知川そらちがわ其水源みなもと在東あづま乃國くに分わり樺ほ中なかつ十勝とくしつ其  
十勝とくしつ岳だけ又また其その次つぎを江え別べつ川がわ其  
の川がわより二河ふたがわより右みぎなる  
方かたも醜津みにつ川がわ右みぎの方かたより夕ゆふ  
張ちやう川がわ醜津みにつを南みなみ乃膽振にたんぢんなる

醜津みにつ其大湖おほいづみの水みづ有ある同どう  
國くに成津なりつの湖うみを其その北きた通とほる  
て過すぎて來きる夕張ゆふちやう川がわの水みづは  
羅らを丹涅たんねの湖うみ水みづ其その北きた  
水源みなもとを当あたる山やまと目め首びつ高たか嶺ね振ぢん  
の界さかい目めより高たか嶺ね夕張ゆふちやう



岳是々如海乃中ののあり二  
番目此高き山又此に次  
の支川も膝振と後志  
界に在る。札幌岳より東海  
水五番より大なる支川  
遙く本川の川より。ちやく  
流る。

厚くやまびな川乃川一つり  
流る。其外支川多きを  
とてあげんを煩し。この  
大いなる支川乃流れ入る  
込む川なき。此に大なる  
此に大なる。石狩川の川口



を越之く海岸西に向  
 荒き儀をり山多く阿  
 羅石岳や黄金山港を厚  
 田濱益其北の方稲尾崎  
 是を天塩とて界あり  
 一國內に人口をあつたり

九百十人年土地を前日  
 水程よく地預り物多  
 肥沃よく氣候も頗る平  
 和なるをさきより荒野  
 田を變りて殊る原山を



馬牛羊豚の牧所人家も  
増く勢も純土地空なる  
人々も近きありあり。

茅四小天塩の一公も  
矢の根の大鷹股段も隣  
石狩は兩竜の一郡挿入

恰も犬牙お接し西も海  
岸磯阿らく其東北は  
小入地と一直線は山界  
の距へり正に其唇股の  
なる足は尖らる近國純  
夕張十勝石狩也ちとん



あうしはくしを連脈は  
天塩岳。岳より流る川也。  
少海及び五大川の第一番  
目此天塩川。其乃長きこと  
百五十里内太武を劍淵の  
支川ありた。落つて東

の足をと被此と流きてそ末  
鷹股の根は附之の海岸  
み出つる所を谷地蘆原廣  
漠を過沿おほくやうし  
開きん天塩浦浦のおも  
猿右川川を東四の支川を



其水源のくくくくくくくくくく  
や阿らやきーくやいんく岳  
く江たんまきい是き水見  
くく國界浦より南を鷹  
股の西の方なる是より  
前よりいづるみよ海邊山

岳多しく立並み又川くくく  
くくくくくくくくくくくく  
羽幌川の水くくくくくく  
くくくくくくくくくくく  
岳能くくくくくくくく  
くくくくくくくくくくく



北に昔前浦の船泊の沖  
ありて焼尻と天童の二名あり  
對立し各周道二里より過ぐ  
をぐるらし扇の川南より  
時つ幌尻の岳より来る留  
萌北の川中より大港是より

海岸より出づる石狩界小  
ありて其の山道もをふりて  
少く其山道もをふりて  
之れ地無奴の険所あり是  
十の南の隅より西あり  
是れ尖より生きたるは内



人の口を以てしる者、  
 人お地一併、山を以て、  
 塩乃川の川、ゆる平地、  
 更おほく、北の川上、  
 のほまをえ、十余里、  
 乃平原を見、通を所、

小あまは是き上川の中川と  
 二つの郡の内おと  
 中五の國を北へやま  
 北海へおとる海岸  
 のま、前大國西南部  
 山崎、天塩石狩十勝地



界を隣りて夫より南に羊  
 腸すのるまそ東南の釧路と  
 根室より地を接し北の  
 界目毛山おほく南斜里  
 岳を始や羽系別岳也  
 温泉沸くまより名所能湯

輪尾岳系く岳懐内初登  
 連綿法ぎきて良へ伸び  
 たる脈々大岬竹の子やう  
 一指を縦り山もそ  
 二分して山形あなた是  
 根室岬の尖知麻崎

大正十五年六月



是<sup>こ</sup>は<sup>あ</sup>松<sup>ま</sup>室<sup>むろ</sup>と<sup>ま</sup>北<sup>きた</sup>界<sup>かい</sup>と<sup>ま</sup>東<sup>ひがし</sup>  
 千<sup>ち</sup>島<sup>しま</sup>を<sup>さ</sup>さ<sup>し</sup>望<sup>のぞ</sup>み<sup>み</sup>潮<sup>しほ</sup>勢<sup>せ</sup>  
 劇<sup>まげ</sup>しく<sup>や</sup>山<sup>やま</sup>峻<sup>け</sup>しく<sup>ま</sup>北<sup>きた</sup>を<sup>ま</sup>端<sup>はた</sup>  
 有<sup>あ</sup>き<sup>き</sup>薩<sup>さつ</sup>哈<sup>が</sup>連<sup>れん</sup>海<sup>かい</sup>斜<sup>しゃ</sup>里<sup>り</sup>の<sup>の</sup>岳<sup>たけ</sup>  
 より<sup>より</sup>流<sup>なが</sup>き<sup>き</sup>出<sup>で</sup>る<sup>る</sup>斜<sup>しゃ</sup>里<sup>り</sup>北<sup>きた</sup>川<sup>がわ</sup>口<sup>ぐち</sup>  
 斜<sup>しゃ</sup>里<sup>り</sup>満<sup>まん</sup>也<sup>や</sup>是<sup>これ</sup>より<sup>より</sup>西<sup>にし</sup>の<sup>の</sup>平<sup>ひら</sup>地<sup>ち</sup>

少<sup>すく</sup>て<sup>て</sup>遠<sup>とほ</sup>山<sup>やま</sup>苗<sup>なえ</sup>深<sup>ふか</sup>き<sup>き</sup>北<sup>きた</sup>満<sup>まん</sup>也<sup>や</sup>  
 も<sup>も</sup>深<sup>たか</sup>ふ<sup>ふ</sup>水<sup>みづ</sup>の<sup>の</sup>湖<sup>うみ</sup>也<sup>や</sup>其<sup>その</sup>水<sup>すい</sup>源<sup>げん</sup>の<sup>の</sup>  
 釧<sup>く</sup>路<sup>ろ</sup>地<sup>ち</sup>の<sup>の</sup>界<sup>かい</sup>より<sup>より</sup>崎<sup>さき</sup>つ<sup>つ</sup>有<sup>あ</sup>来<sup>ら</sup>  
 牛<sup>うし</sup>北<sup>きた</sup>を<sup>さ</sup>さ<sup>し</sup>より<sup>より</sup>西<sup>にし</sup>乃<sup>の</sup>網<sup>あみ</sup>走<sup>しり</sup>乃<sup>の</sup>  
 港<sup>みなと</sup>より<sup>より</sup>色<sup>いろ</sup>しく<sup>く</sup>網<sup>あみ</sup>乞<sup>こ</sup>湖<sup>こ</sup>北<sup>きた</sup>の<sup>の</sup>水<sup>みづ</sup>  
 上<sup>うへ</sup>より<sup>より</sup>程<sup>ほど</sup>を<sup>さ</sup>さ<sup>し</sup>く<sup>く</sup>釧<sup>く</sup>路<sup>ろ</sup>の<sup>の</sup>北<sup>きた</sup>より



數十の川、集りて流はる。其の  
界を越て、北へ入る。網走河  
の河口より、海岸より突出  
。其の北の方野捕崎崎  
より、山脈又横手之、南へ  
鉦路とて、界より西へ

折て、曲く、南へ、乃界を分ち  
又折て、十勝の國とて、國界  
是より、山脈より、南へ、石狩  
國の地を隣る。あたかも、  
益高より、千渡、解牛  
や、ほんで、せう、遂に、大塩と



界して。やうつと鴨  
居尻尚も連る山脈の乾り  
延し尾の末を天塩と界  
の海岸にえまのなほ乃  
おの方納紗布崎少終休  
なり野捕の崎をお越え

西より野捕の池也其処の方  
常呂川由お一乃大河まで  
其の川源より十勝地は界の  
山脈より来る川より西を  
遠瀧の湖産く海水と日ら  
ふ土を隔つのみ紋別郡



地を開き、勇別川を志す。この川は西に向き、海岸を沿う。水は川を流れて、みよの谷を流れて、今も水が海に注ぐ。幸郡の鴨居崎は、昔より更なる過き行き、も年別湖水、猿拂の湖に注ぐ。

西に平地あり。乾乃端を宗谷郡。是を極端の岬に地北極太と一水に海を隔つ。この水は、宗谷谷を流れて、満潮浦海灣に注ぐ。平原乃西に朱文の湖也。








日本國書卷四  
後志也。石狩國は一つなり。  
前も東南海を受也。渡  
家の國を古より中ノ海  
灣に廣く内地を山を  
川勢よく隣り石狩後志の海  
へ入る川の源を

大抵は地りあるを多  
く持して二國は湯中  
て平原湖水も大抵は  
後志渡る家と南に三國  
界のゆるゆるの岳乃川水也  
うらふ川は邊山越郡あり




平原<sup>へいげん</sup>廣<sup>ひろ</sup>き海岸<sup>かいがん</sup>の<sup>の</sup>こ<sup>こ</sup>の<sup>の</sup>川<sup>がわ</sup>  
 口<sup>くち</sup>を<sup>を</sup>少<sup>すく</sup>なり<sup>る</sup>る<sup>る</sup>ぎ<sup>ぎ</sup>い<sup>い</sup>り<sup>り</sup>や<sup>や</sup>も<sup>も</sup>程<sup>ほど</sup>  
 有<sup>あ</sup>る<sup>る</sup>を<sup>を</sup>一<sup>いっ</sup>や<sup>や</sup>す<sup>す</sup>ん<sup>ん</sup>魚<sup>いさな</sup>脛<sup>しん</sup>胸<sup>ちゆう</sup>獵<sup>りつ</sup>  
 場<sup>ば</sup>川<sup>がわ</sup>口<sup>くち</sup>を<sup>を</sup>殊<sup>こと</sup>更<sup>さら</sup>人<sup>ひと</sup>家<sup>か</sup>お<sup>お</sup>お<sup>お</sup>目<sup>め</sup>を<sup>を</sup>  
 其<sup>その</sup>水<sup>すい</sup>源<sup>げん</sup>を<sup>を</sup>解<sup>く</sup>氷<sup>ひ</sup>寒<sup>かん</sup>岳<sup>たけ</sup>岳<sup>たけ</sup>より  
 南<sup>みなみ</sup>へ<sup>へ</sup>又<sup>また</sup>別<sup>わか</sup>れ<sup>る</sup>流<sup>なが</sup>る<sup>る</sup>川<sup>がわ</sup>は<sup>は</sup>は<sup>は</sup>の



図ルトヲ 内と臨ミ





河上舟行

利との川がに川を上ををし也  
 まんまよりり後の志の壽の壽の津の  
 通とふ山を後を解ををし也  
 水の方を黒の和の内の山を越す也  
 甜い瓜の名を物を厭む甚く也  
 花の咲く溪を藤の也  
 江をもす也



風粟の来うたさうの山々峠を  
越過きく。下きく。建内  
の川是き後志と此界とそ  
是より出くも舟とあり。陸  
地を下る路と。舟を  
所謂しゆふき川と。此水乃

砂濱はけり。留るなる。賊薙  
や。慢内禮文の峠より。落く  
流る。川。此。峠。乃。濱。手  
乃。大。難。所。風。粟。奇。從。東。水  
を。昆。保。後。方。羊。蹄。毛。ん。ぬ  
尻。裁。たる。山。を。脊。み。て



南を海濱程をゆく白砂  
まら山濱はき波の阿あさ  
そ渡島地は内浦岳や惠  
散山は方羊蹄山の東  
後志國とては函館尻別川の  
水源は縦横布蔓まする所

峠を下りてはけし河振  
別川の川東有珠る山水絶  
景あり愛は港の水の方巔  
抜く黒烟を吐き出さる山を白  
岳や岳は少くも白沼のそ  
落口の窓幔は岳よりま落る



猿列川を越えて平地  
 家蘭岳を左におく海  
 岸づたひ南向行ちて  
 東にまきこみ入るを  
 の阿多たふそえとも  
 岬突出し渡りて島の内

浦乃岳と互なりお對し  
 振の海の内やなる處より  
 海の外海へ風浪甚しく  
 濱廣く中を流るる慢列  
 川を其源より阿蘇岳に  
 する處り岳と其の東に



若人の温泉水噴出する岳乃其の  
志きり川流其を都て平  
地して田畑え多く地力再  
亦己午の方小海をさす  
為候温和り地味も良く  
如も思ひん方其をさす白

老郡より白糸川其れ水上の  
察帳之れ岳の東に白老岳猿  
別川其水源と互り向者  
お橋を川に架き旭の宮越  
えく向る蛇作川其れ  
流る垂舞の川の水源







川の東より立ちあふ山は日  
 高の界なる。さして國中は  
 人口を三千五百余人と  
 土地は渡多し隣しそ  
 開え殊小毒なり。  
 才七日ある。正角の三角  
 於

乃國也。其地西  
 海を交り。東は陸奥北  
 郡也。海を隔てお對し西  
 少面の垂邊を膽振の國と  
 山界北へ向つる頂を石持  
 物の夕張乃山と號して東



北斜邊を十勝と分界し  
 内地をさへく山川を其  
 水脈を山脈もみな順序  
 よりくお多し胆振はるか  
 舟行し基邊をあたふ海  
 岸より垂線と方より涯を入

る界を八く舟より猿左川  
 ち石狩は夕張界より春  
 この川口の河たりあ我は  
 開闢最初の地はより小川は  
 板志をより紋別川の川口を  
 砂流は港を築息を築り



昆布ヲ取ルル



大河をむほく川持の次家  
 るを志むひちり川昆布一は  
 名所三石はるる郡小みや  
 川浦の郡も浦り也この  
 川は中津より十勝界に鴨  
 居岳のたさのほりほり



のけり。慢別川の末なる様  
 似郡也。慢名地面次方了  
 細くあり。川の長も縮まりて。  
 遂に止むる。襟裳岬。三里  
 許を海中へ突出したる。  
 出岬。是を南の大岬。

日本書紀卷之四

百十四

四ノ川ニ有ル赤川





廻く東に鑿田奴月十緒の  
 國と此國界茲り沼見乃  
 峠とそ険隘終壁土蟻附蟹  
 歩やうふち岳の山陰ま。  
 つのあえ高き大峠。此の  
 前ほよそ風俗もはるかに

遙く年々變ると我さし好そ  
 昔も峠より手前を白蛇  
 惟美といひ東を奥に惟美  
 やつふ美も眉毛もす達  
 あり。全身の毛す之徹家か  
 耳さそ名ふる禮裳の



社刺友館小義經社氣候  
平和地味あつく山中人金の  
坑り富み海陸とも見り  
産物ほく。其地人日ち三  
千余。  
身八十倍ち妻形の方面と

左より東南より海をふまた  
る國少く西も日高き  
山界乾の方を石狩は東  
ち小人創路は西と北と  
山高く。中も小土地井  
平原渺茫野地廣く中



大川を流し。山より出でて  
海に入る。山名あるは目  
高地と界り。札内は千呂岳  
石狩川見の界あり。や  
増する十勝岳十勝岳。わ  
落ら来る川を。水海乃中

乃五大河中の第一番是を  
十勝は十勝川。水源は  
五十余里石狩川を向背  
し。流しを支別の川を  
千枝岳。采乃木。千枝を  
てるより。尚志。下



白河内記卷之二  
川口より少く乳猪の乳を  
出さざればさきそ十條の  
少く少く乳汁といふ  
しふこ持持能右なるを  
を行つたるをさきそ  
ち本川なるを常緑川也

千代草也。ゆりやうもさう  
冬みよて度湖とあり海  
へ入る。屋のふぬ河の南に  
方。唐尾も由北乃一都會。  
海岸なる。船あり。持の人  
口を人全國を保せし千百



七十余

中九劍歌を小海の古来

巨臂手と唱へ来し國子

あまこも風俗を殊うた

志く土地もよく名所勝

京教しきこと西を十勝ふ

南海東を根と地を接

し。水を北見や山界水見

小流る網之の川此水と蔓

延し。此水氷源り突凡と

驛列したる高山を男阿

室女阿寒を山峯此塔



ある北よりとらん屋の東  
小増宇西別岳女阿寒岳  
乃東より阿寒の湖水ま  
よく阿寒山に水より男  
阿寒岳乃東より久麻  
の湖底も人まは是より名小

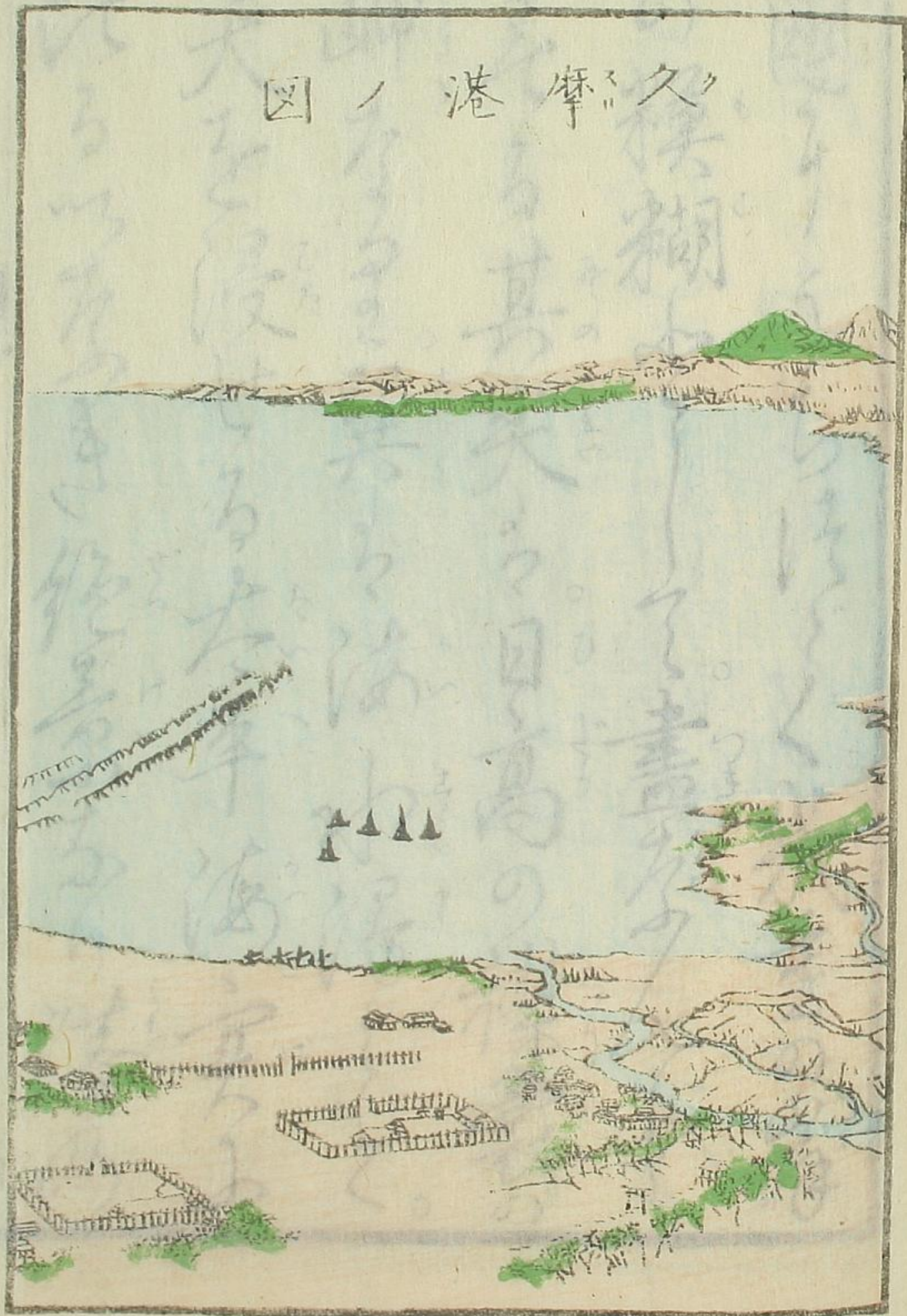
おふ小海の東四の川に久麻  
河に水源よりと増の下  
やろ路の湖水を越過す  
阿寒より合て南海より  
心むより釧路郡久麻の  
港ふまを



林藤より増すのぬぬ口は  
 見えぬえ不思議其周圍  
 取巻く山は東より根室  
 あり落る西別々標津は  
 河の水上の川とあまた充  
 満をさく是との山と

又数々の湖の河たると流  
 あり温泉あり洞穴火坑  
 其外の風景怪々奇々  
 一々筆少ん言あえ述  
 りたし山より南より一面  
 南を又あゝ温暖のおふ





きたる肥沃の地殊る久々  
 摩子川の西平原荒山  
 久々摩港の眺望の  
 男阿寒女阿寒乃高野  
 を次月廿廿せおふ西十  
 白糖郡の岬より十糖の





阿婆の世に於ける阿婆の世の図

國くにをくららははぐぐくく幾いく重むねのの家け  
 のの糶もち糊くやや〜〜書しききをを少すく人じんや  
 其その尖とがもも日ひ高たかのの楹えん袋ぶくろの  
 岬さきををまま路ぢ共どもらら海うみ水みづ濁にご〜〜と  
 天あまをを浸ひたせせるる大たい平へい海うみ宮みやよ  
 江えをを以もてて舟ふねをを終つひ京けいありあり港みなとの

日本國書系五

五十二



東を望み磯より内を石山  
 舟面より音も怪敷い多  
 橋株岩を始やせんほ  
 トすぐ引續き夫より海  
 岸へさへ海灣度まで  
 岸より舟も後舟も碇泊

揚八江にゆりそ牡蠣島や  
 満酌吐擲より量減る如く  
 さまさる飢饉の年をなす  
 餓死を免る民の命永世  
 長そそそ我をなき八江の沖  
 も大運を回度を通り幌



戸浦是より地方細くあり。  
根室の國より此堺あり。一  
國都ては人口を一千五百  
余人あり。

第十番より根室の国より  
つけ細長く東を都て

海を渡りて千島と漸く  
一水を隔てて東西お望む。  
西を釧路と小見と小隣  
東を小見の家とある山と  
此の外は地所む好平原谷  
地より南と小乃地の端と。



正室中の三変り。実出  
たる岬と控。南を納紗布  
中たるる。象の鼻みよく  
似たる。野付郡の岬みよく  
如く北見の玉界。知床岬の  
崎と知床納紗布崎の系

小を十余の嶋を並列し。  
控は遠く。大なる  
即媿丹島中。根室郡  
の内を。根室郡  
野付と此間。根室乃大  
海灣。灣の南を海邊



るを根室の港繋ぎし。  
北は西の方海岸ありを  
ねみきん湖の水より  
きん湖水の水より  
國より迂回して谷地  
原を流きて来るなり

属の河水なり北は水の  
方西別川にては海中  
水野舟の出崎を越過  
海空舟通る標津川  
の山を芽梨郡山と  
数七つ之を芽梨の七







志我根室少近き第一也。  
 此も小後郡少く周囲百  
 里小過ねとん名山勝地  
 奇の妙少く大赤山よりそ  
 茶々登るも四里余の絶  
 頂より湖ありて其水氷

西より東へ分きて流つ東も  
 大河西も流世より珍しき  
 神山也。西少泊の港あり。東  
 の方よりあつたやあり。その  
 擇捉つたれ渡口せきき山の林  
 あり。海の中より温泉の沸







千名<sup>ち</sup>の<sup>し</sup>地<sup>ま</sup>に<sup>ち</sup>内<sup>ち</sup>を<sup>ち</sup>持<sup>ち</sup>て  
 人<sup>ひと</sup>口<sup>くち</sup>を<sup>ち</sup>金<sup>きん</sup>嶋<sup>たう</sup>を<sup>ち</sup>保<sup>あそ</sup>を<sup>ち</sup>そ<sup>ち</sup>の<sup>ち</sup>官<sup>くわん</sup>  
 何<sup>なに</sup>と<sup>ち</sup>我<sup>わが</sup>を<sup>ち</sup>あ<sup>ち</sup>ま<sup>ち</sup>り<sup>ち</sup>也<sup>ち</sup>海<sup>うみ</sup>

温胸ノ図





脚部圖



瓜生三寅著

東京芝区三小區  
喜町壹番地

明治五年壬申十月新雕

東京芝大神宮前

名山閣  
和泉屋吉兵衛

010190534206



