

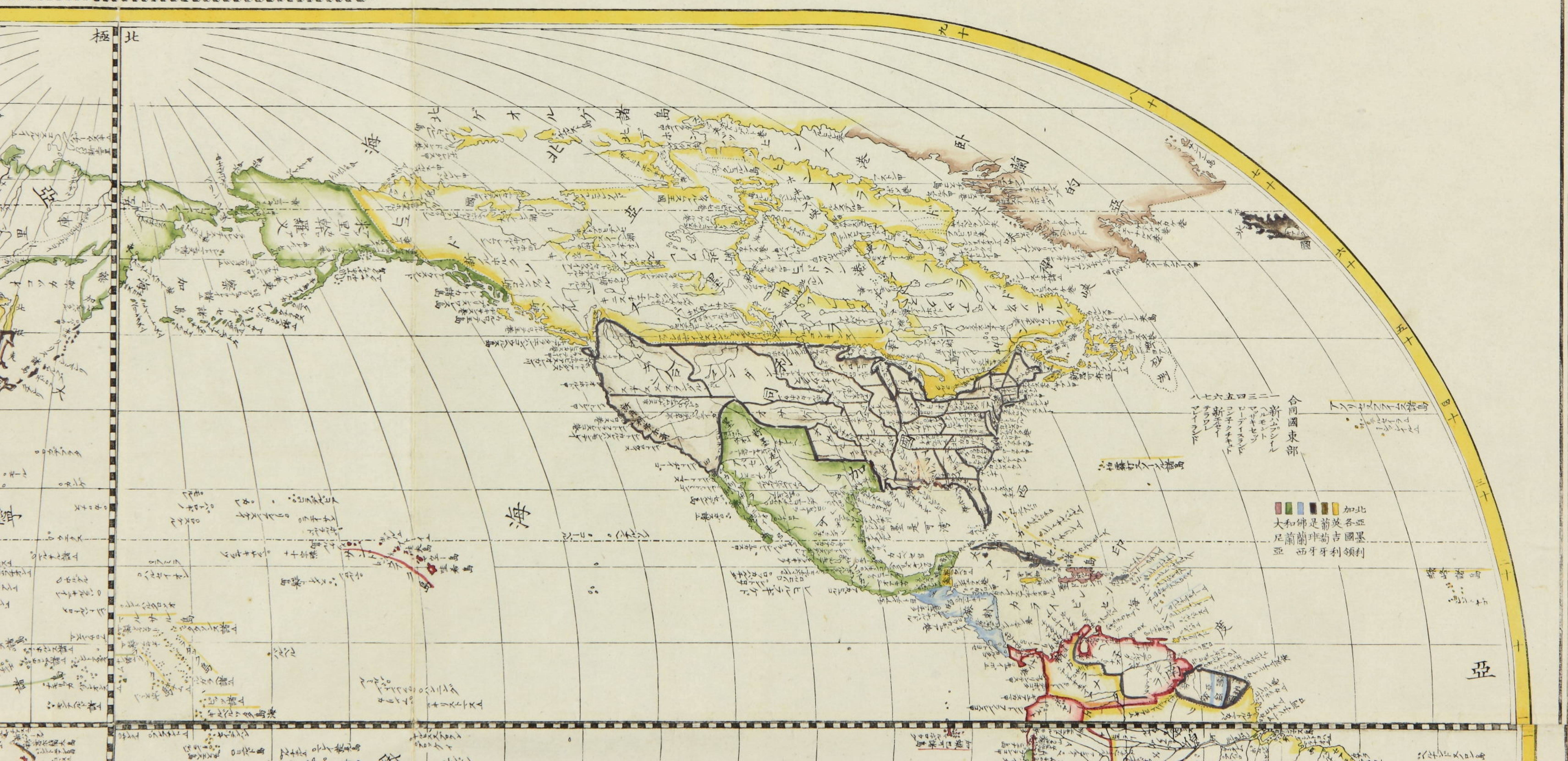
題言

全在界之廣大如彼。而余欲寫之一紙上。自笑其愚也。奈性所辟。欲已弗能。遂有斯舉云。初余藏舊板卯形地圖。溷漉不可讀。於是數十年來。每遇一好圖。必取自訂。至其挪移伸縮。亦頗費精神也。今世間多方負兩式。而卯形獨乏好本。實屬缺典。豈不為其濶狹遠近難得真形乎邪。夫既奢度分。自可巨例推也。故余不出方于負。而出方于卯形。觀者若憐余勞。而恕其愚與拙。是為大幸。嘉永五年春正月。北海半嶋漁人題。

半嶋樵者聞書



新訂坤輿略



興略全圖

北極



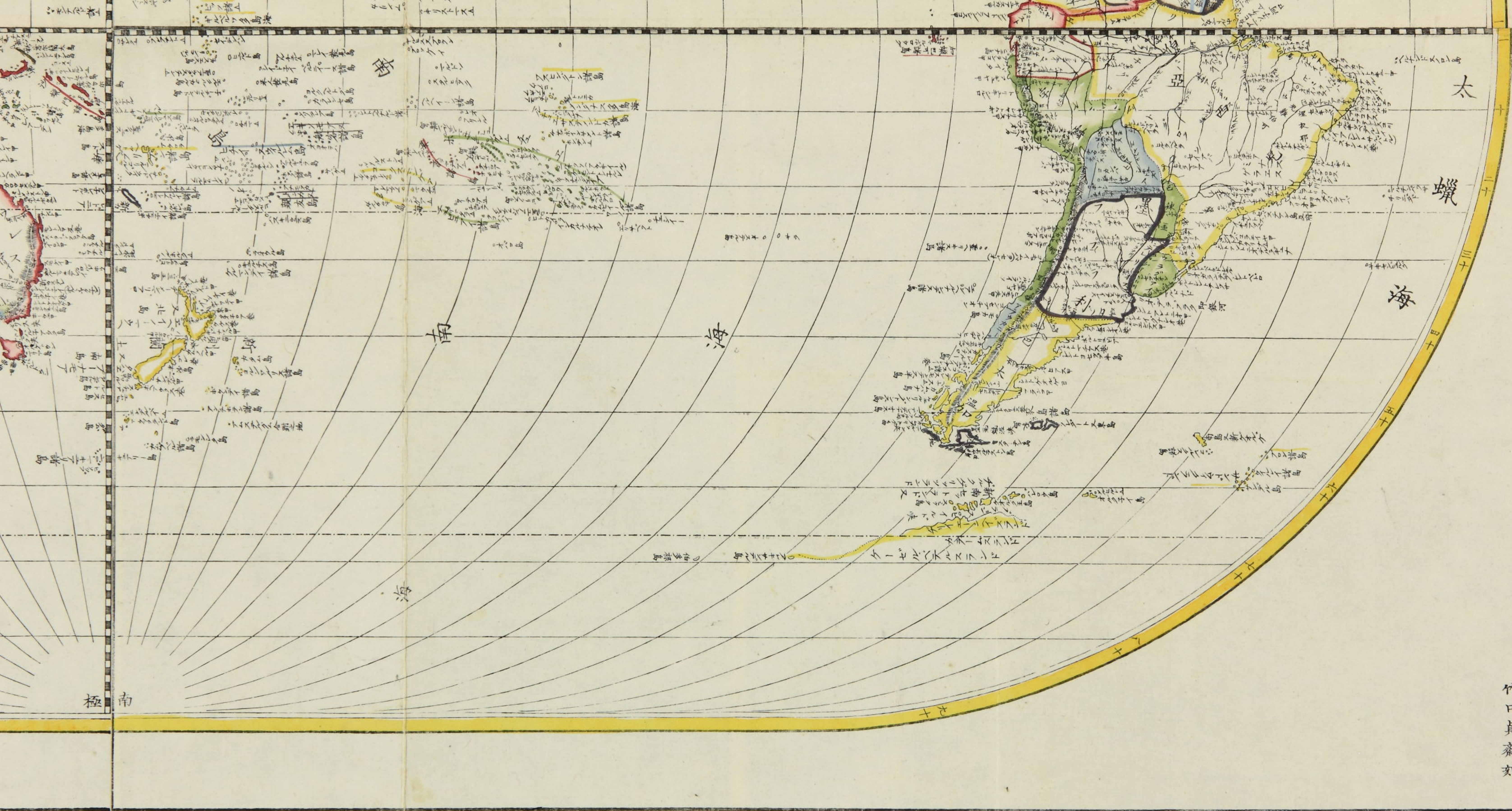
大和佛是前英國弗
 亞細亞
 歐羅巴
 亞非利加
 印度洋
 大西洋
 北極
 赤道
 經度
 緯度

凡例
 一 近世地球圖多ク兩圓ノ者ヲ稱用シ卵形ノ者漸ク廢セラレ且従前卵形圖
 二 精詳ノ者ノ行ルヲ見ズ予ガ此舉アル所以ナリ
 一 古圖南方ニ墨瓦蠟大洲ナル者ヲ置テ坤輿ヲ六大洲ニ分ツ近世西洋人南
 規外ヲ航海スル者少シトセズ新和蘭新入匿ノ外ニ大洲ノ無ヲ發明スル
 二 至レリ今其新和蘭新入匿及ビ其他無數ノ諸島ヲ總テ南島嶼洲ト名テ
 五大洲中ニ算入ス
 一 亞細亞ニテハ我北蝦夷アムール或ハ一島ト為シ或ハ滿洲ト連接ス今考ル
 所有一島ト為シ古圖ノ山丹ヲ圖セズ
 一 應帝亞諸邦ノ地名古圖ニ記載無キ者多シ舊此地ニ帝ヲ稱セシ莫臥爾主
 一 我寬政中滅亡シテ今時ハ其土豪ト英夷等ノ所領ト相半スト云フ是地
 名ニ變革有ル所ナリ
 一 歐邏巴ノ沿革ハ翁阿利亞ノ喚失突利亞ニ併セラレ子イデルランドノ二
 國ニ分レカラコトノ自立寺漏生ノ境ヲ廣ル等ナリ
 一 亞弗利加ハ黒入多ノ獨立亞ル日爾ノ拂郎察ニ入ル等皆晚近變革ノ最ナ
 ル者ナリ
 一 北亞墨利加ノ北部ハ本寂寥トシテ殆ント無人ノ域ト聞シガ西洋諸國ヨ
 リ開拓ノ後ハ一一致ノ強國ト成リ人民日ニ蕃殖シ今ハボストン新ヨルク
 ワシントン等ノ大都ヲ成スニ至レリ又近頃新角利弗爾聶ノ一致國ニ加
 ル世人ノ耳目ヲ一新スルニ足ル
 一 南亞墨利加モ亦一致國ト成リシヨリ「ベ子」ラノ地ヲ三部ト為セリ近世
 又英人火地ノ南ニ一地ヲ檢出ス未タ審ナラザレドモ大地ノ一隅ナラン
 一 モ知ル可カラス
 一 山脈ハ唯各洲其本幹ヲ寫ス沙漠モ亦支那ノ瀚海戈壁曷刺比亞ノ沙地及
 一 ヒ亞弗利加ノ沙拉等著キ者ヲ寫ス圖狹小ニシテ餘裕無キ故ナリ
 一 各國ノ設色ハ實ニ一定ス可カラザレトモ暫ク洋圖新正ノ者ニ就テ此ヲ
 定ム
 一 此圖卵形ニシテ兩極規外ノ地勢殆ンド真ヲ失フガ如シ兩圓圖ノ中心縮
 小シ平方圖ノ經度兩極ニ近キ者延擴スルト同患ナリ請フ覽ル人怪ムコ
 ト勿レ
 一 凡輿地圖ハ唯地形ヲ知ル為ノ玩物ニ非ズ其各國ノ風俗所産ノ品物ヲ詳
 ニシ又英雄豪傑割據鬪争ノ故蹟ヲ搜索スル等ニ要タリ是精詳ノ者ニ非
 ザレハ得難シ本圖ノ如キハ唯人ノ求ニ因テ童蒙ニ便ニス敢テ大方ノ觀
 二 供ヘズ予復刀圭ノ餘暇ヲ得バ各國精密ノ分圖ヲ嗣成シテ世人海外ノ
 史ヲ讀ム一助ト為シ
 一 五大洲各國ノ所領ハ其傍ニ符號ヲ附ス又都府山川港岬等ノ記號ハ左ニ
 示スガ如シ

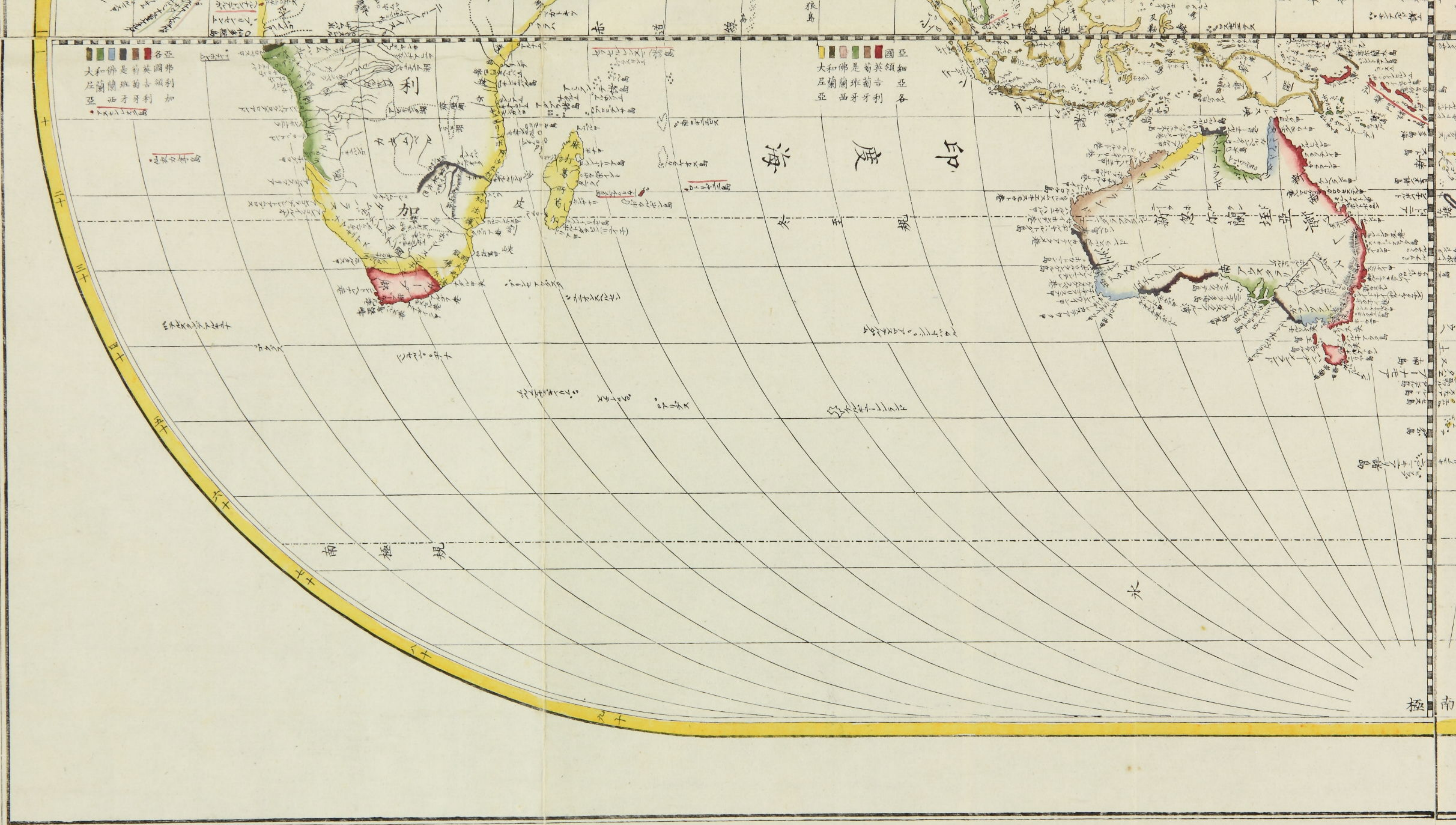
嘉永五年歲次壬子正月
 五帝國 ○ 王國又大都 ○ 有名府
 港 灣 水 湖 夫 峽 山 脉 甲 岬
 佐渡 宿根木 新發田 耘 收 藏 識



竹口貞齋刻



竹口真齋刻



春草堂高木耕藏板





新訂坤輿畧全圖

洋学文庫
文庫8
C 354



