



一里計

水戸殿
御殿
御座

松平大塚
尾田
神尾

神護國寺
護持院
松平大塚頭

明寺
神母子
神子

六地蔵
百姓

橋
竹
中

日本橋
一里世丁
丸山

加賀殿

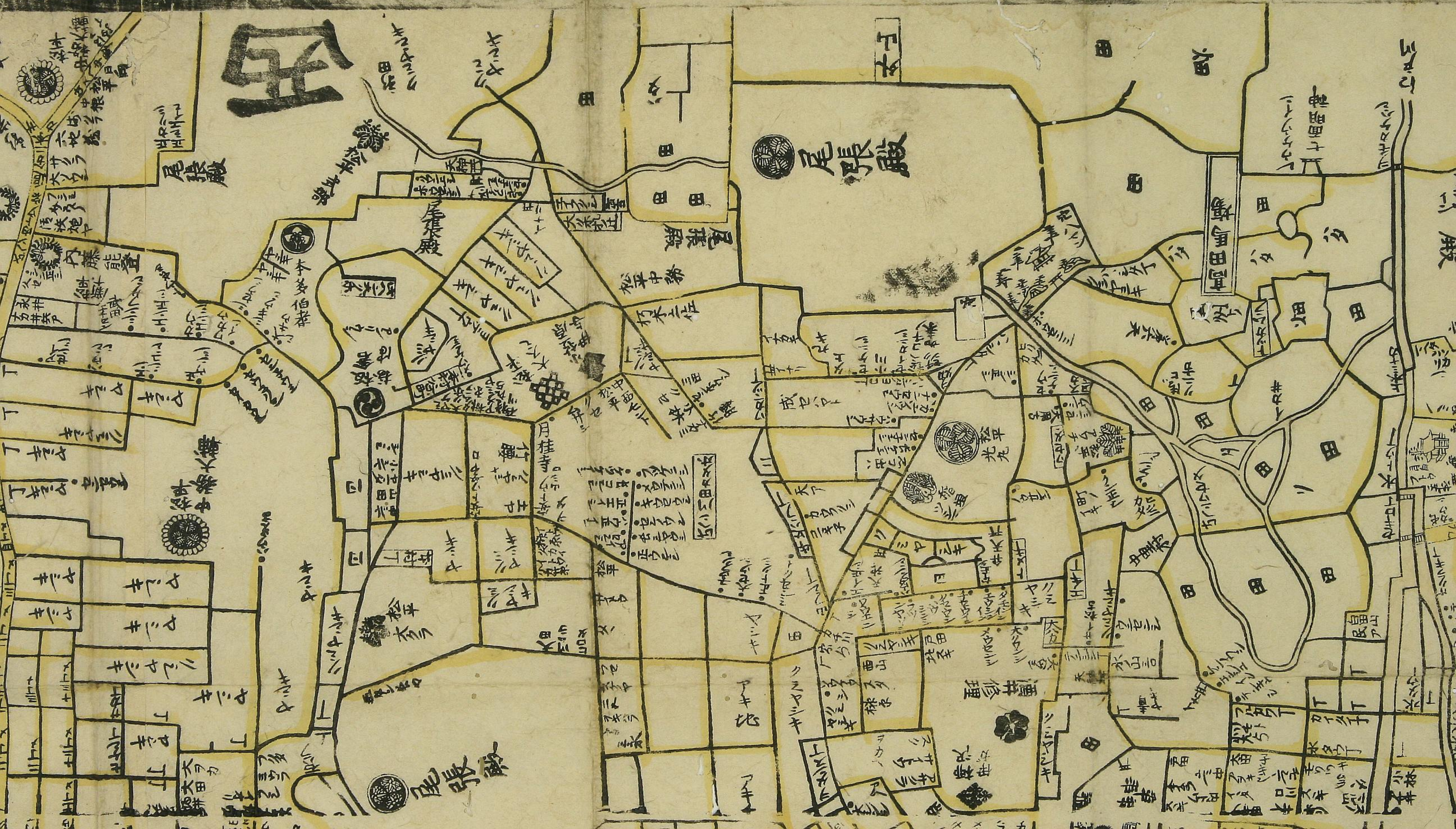
庚申塚

王子
新井


川口舟



田









井田

百姓蔵

松平大学頭

松平前寺

藤堂御殿

高松院
舞臺里寺

松平藩

松平神社

松平川

松平寺

前田信濃

丹羽延江

田畑村

院通傳

土井監盤

松平大井

松平

松平

松平

長田

根菜

細天

松平

松平

松平

松平

松平

松平

松平

松平

松平

松平

松平

松平

松平



張尾

原

水戸殿

廣小路

酒井修理

伊勢

長田

細天

林

天久

菅

菅

菅

菅

菅

菅

菅



西之御九

松平左衛門

池源

御母能

赤坂御門

廣小路

加西

山止

赤羽橋



田畑村

水

尾久村

京右衛門

上野

田

田

田

田

田

田

田

田

田

田

田

田

田

田

田



宮

信

水戸殿

加賀殿

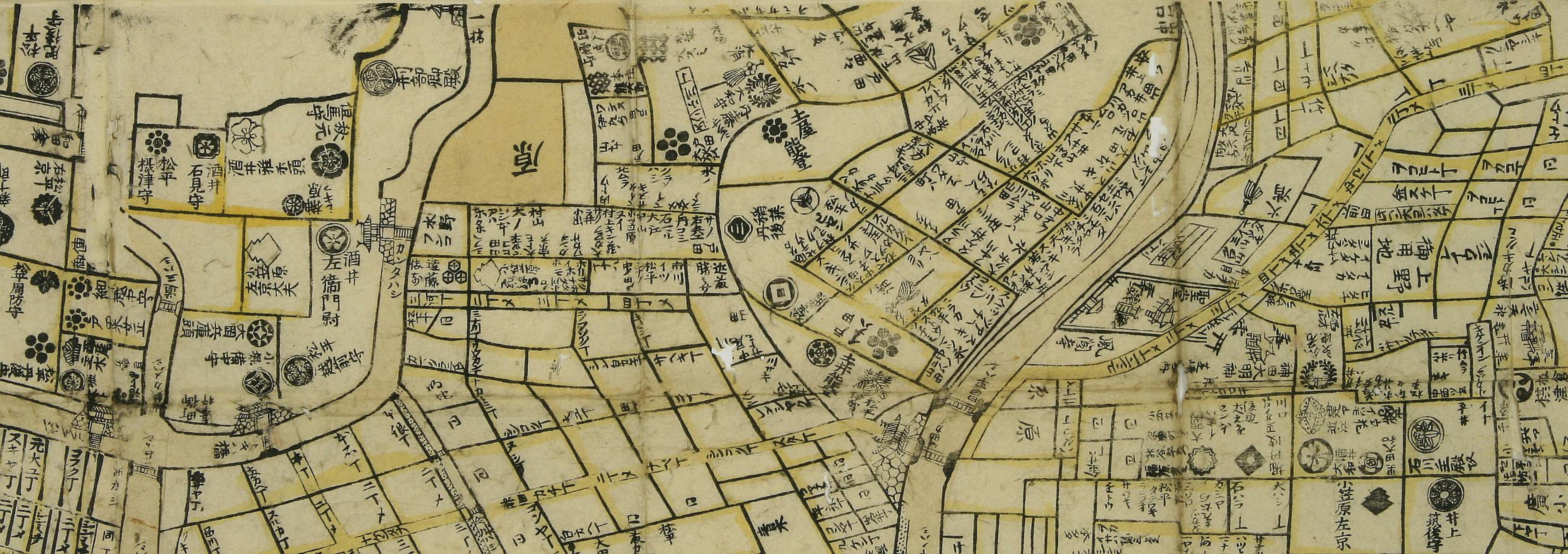
上野

京右衛門

尾久村

田

田



西之御九



Map section showing a cluster of buildings and a mountain labeled **三峰山寺** (Sanpōsanji).

Map section containing several labeled locations: **官内卿殿** (Innōkeiden), **和泉守** (Wanuisu), **松平相模** (Matsumura Sōmō), **伊賀永井** (Iga Eikei), **大藏** (Dazō), **小十郎** (Shūshirō), and **松平肥後守** (Matsumura Hōgōsu).

Map section with labels: **松平肥後守** (Matsumura Hōgōsu), **脇坂淡路守** (Wakisaka Awajisū), and **松平陸奥守** (Matsumura Rikuōsu).

Map section with labels: **脇坂淡路守** (Wakisaka Awajisū), **松平陸奥守** (Matsumura Rikuōsu), and **濱御** (Hamino).

Detailed map section showing a grid of streets and numerous individual labels for various estates and buildings, including **町御奉行** (Chōgo Heigōryō) and **松平** (Matsumura).

Detailed map section showing a grid of streets and labels for various estates, including **松平** (Matsumura) and **相模** (Sōmō).

Detailed map section showing a grid of streets and labels for various estates, including **松平** (Matsumura) and **相模** (Sōmō).

南





新大橋
戸田采女正
右衛門殿

馬場
御藏
酒井下野守

出津輕
松平大隅守
右京

小笠原左京
井上

新大橋
戸田采女正
右衛門殿

馬場
御藏
酒井下野守

出津輕
松平大隅守
右京

小笠原左京
井上

新大橋
戸田采女正
右衛門殿

馬場
御藏
酒井下野守

出津輕
松平大隅守
右京

小笠原左京
井上

新大橋
戸田采女正
右衛門殿

馬場
御藏
酒井下野守

出津輕
松平大隅守
右京

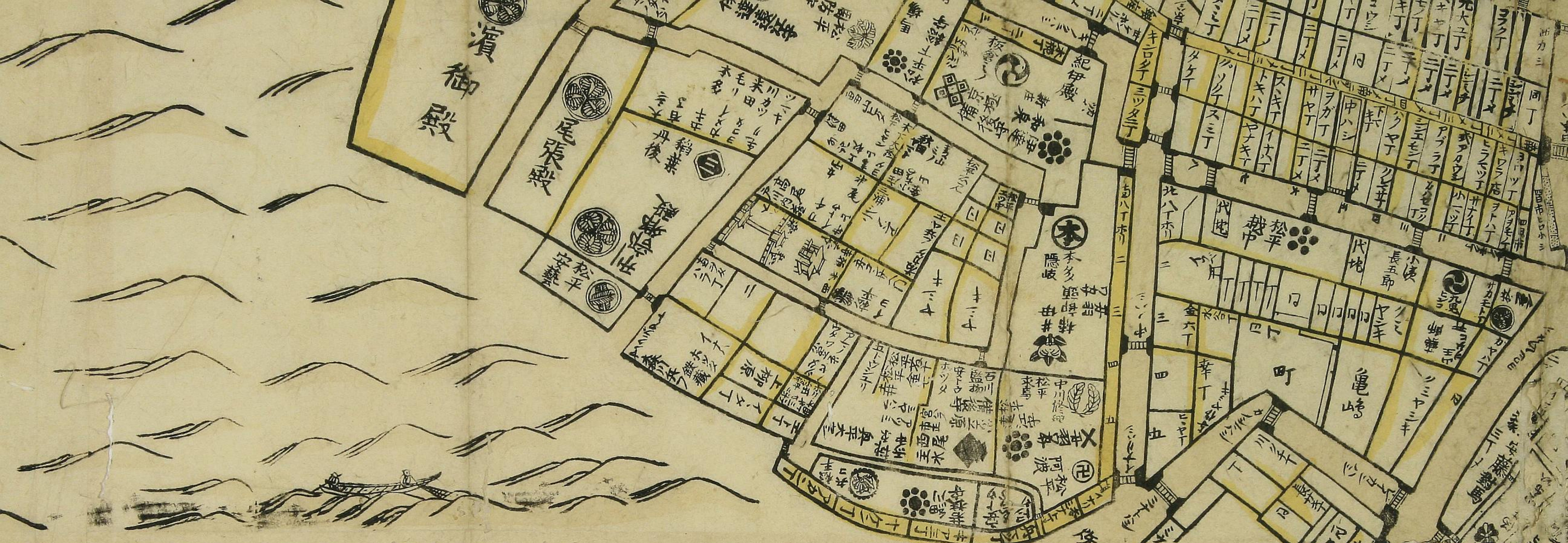
小笠原左京
井上

新大橋
戸田采女正
右衛門殿

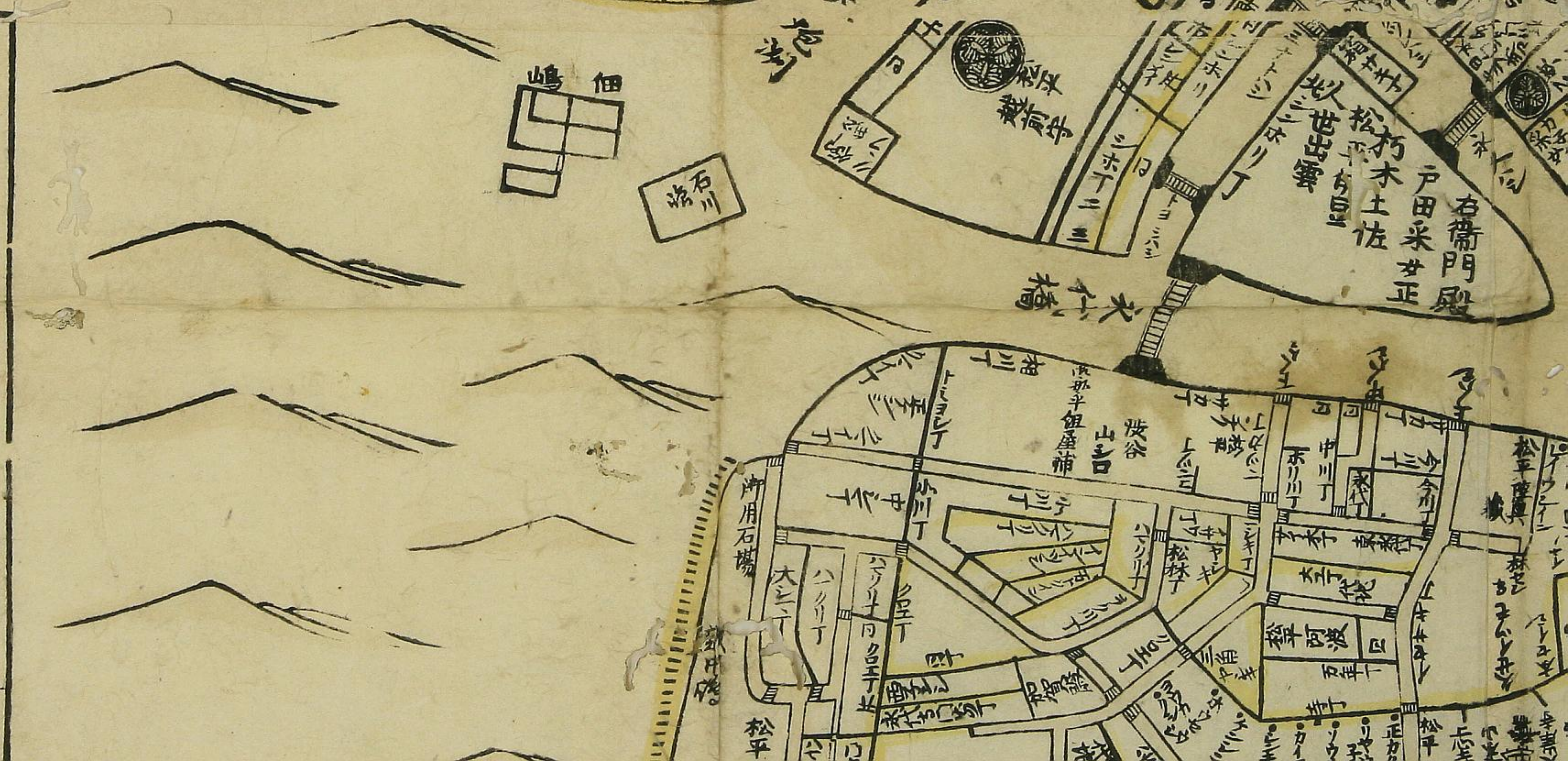
馬場
御藏
酒井下野守

出津輕
松平大隅守
右京

小笠原左京
井上



武品郡分
 久良岐 都築 多广 橋樹
 荏原 横見 豊島 足立
 新座 入間 高麗 比企
 兒玉 榛沢 大里 男衾
 幡蘿 埼玉 那珂 賀美
 秩父 葛西
 一 大城ハ豊嶋郡ノ中心ナリ
 一 三田白金目黒ノ邊渋谷ヨリ西南
 一 ハ荏原郡ナリ
 一 中野ヨリ西ハ多ノ郡



一 江
 一 南
 一 相
 一 赤
 一 田
 一 宿
 一 川
 一 又
 一 中
 一 日



幡蘿 埼王 那珂 賀美
秩父 葛西

一 大城ハ豊嶋郡ノ中心ナリ

一 三田白金目黒ノ邊渋谷ヨリ西南

ハ荏原郡ナリ

一 中野ヨリ西ハ多ノ郡

一 川口千住川ヲ限北ハ足立郡

一 浅草川ヲ限本所深川ハ葛西郡

ナリ武砦ニ元來葛西郡ナリ古

ハ川ヲ限テ下總ノ国ナル兩國橋ノ

名アリシカ今世改テ武總兩國ノ界ハ

利根川ノ流ニ定ル故ニ今武砦ノ

葛西郡トナルナリ

日本橋ヨリ諸方ハ道法 池上、

品川、 二里 増上寺、

目黒、 二里 浅草寺、

山王、 卅五丁 湯嶋天神、

東叡山、 卅一丁 深川八幡、

王子、 二里ハ丁 市谷八幡、

真向、 三里ハ丁 龍司谷、

護国寺、 一里ハ丁 渋谷金王橋、

此等ハ官文ナリ遠近
元禄年中一ノ母板今
新地明地示明細子以
十二間五分一町ノ積

明治元年甲申毎月改

江戸



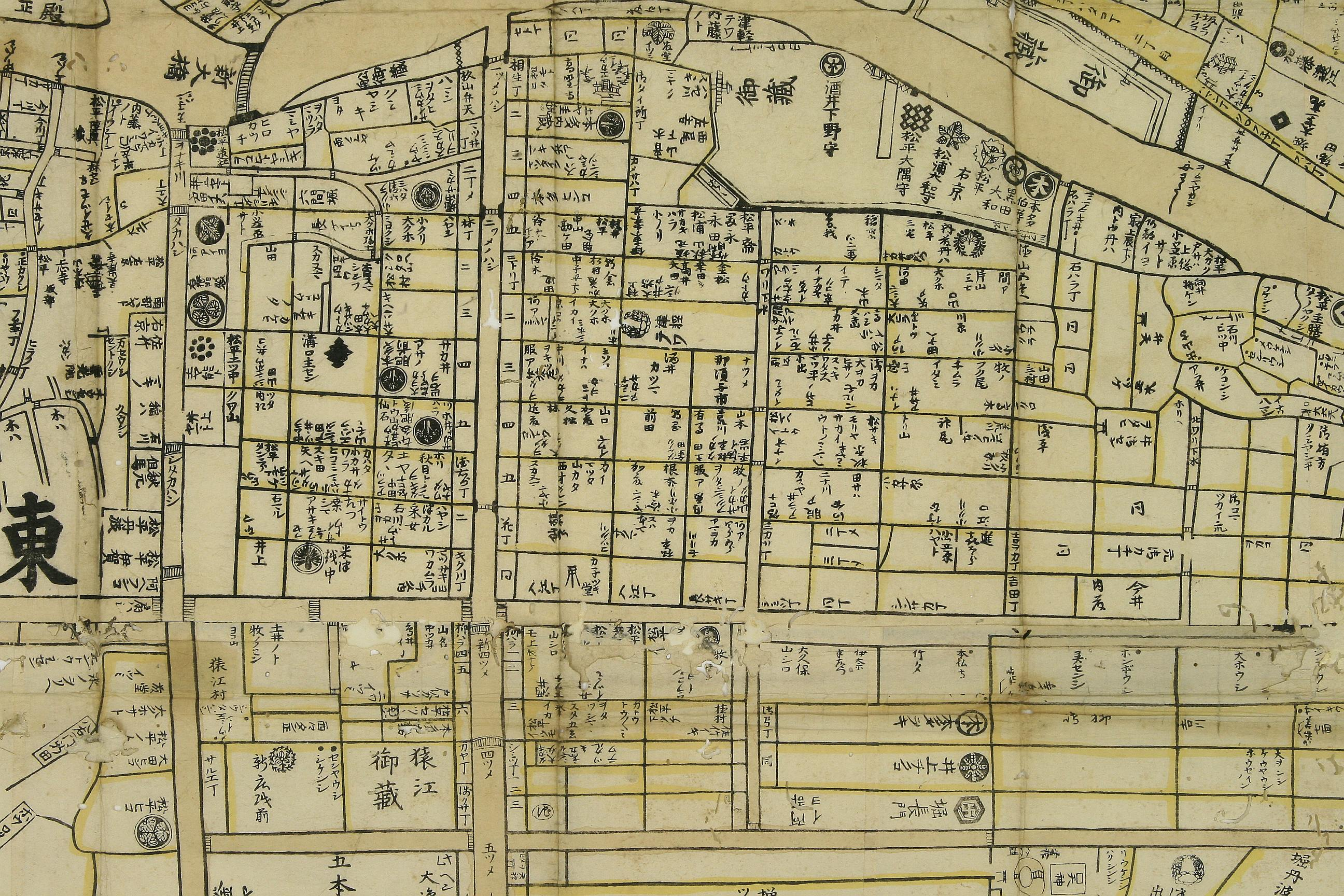
海舟

馬田川

水戸殿

堀丹波

出



東

新大橋

御藏

酒井下野守

御

松平丹波
松平伊賀
阿比司

御藏

五本

堀丹波

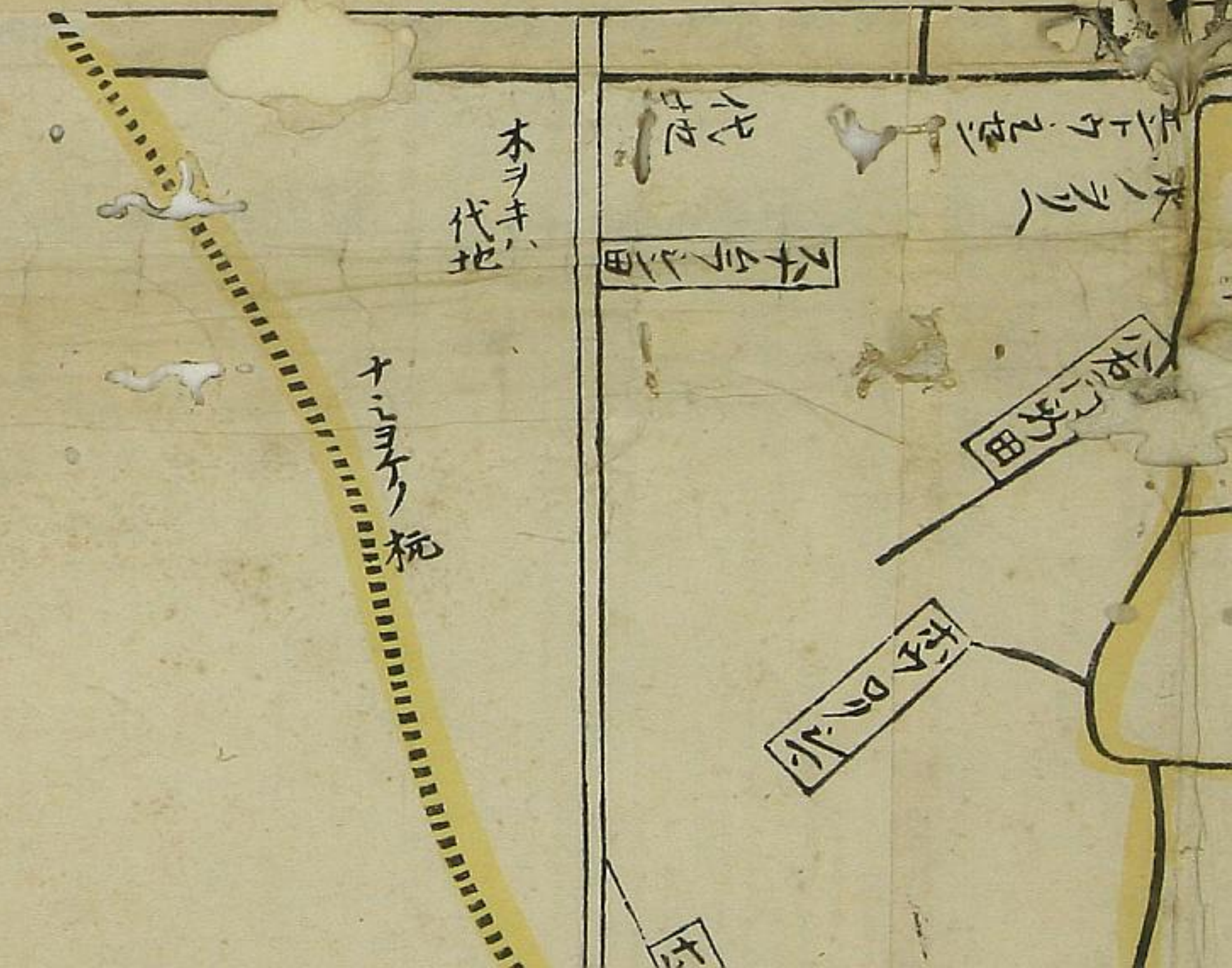


江戸ヨリ諸国通路ノ出口

- 一 東海道口芝ヨリ品川花出ル
- 一 相筋道口渋谷ヨリ世田谷町出ル
- 一 赤坂御門ヨリ世田谷二里
- 一 甲刃道口四谷新宿追分ヨリ高井土
- 一 宿ニ出四谷御門ヨリ高井土二里
- 一 川越道口四谷新宿追分ヨリ下板橋
- 一 二出四谷御門ヨリ板橋二里
- 一 又上板橋ヨリ下板橋ニ出ル
- 一 中山道口本郷追分ヨリ上板橋ニ出ル
- 一 日本橋ヨリ板橋二里
- 一 岩付道口本郷追分ヨリ川口ニ出ル

分

築多广橋樹
 見豊島足立
 間高麗比企
 沢大里男衾
 王那珂賀美
 西
 郡ノ中心ナリ
 黒ノ邊渋谷ヨリ西南
 夕ノ郡ツツ



王那珂賀美

郡ノ中心ナリ

黒ノ邊渋谷ヨリ西南

ノノ郡ツツ

限北ハ足立郡ツツ

本所深川ハ葛西郡
凡来葛西郡ナレ古
ノ国ナルハ兩國橋ノ
段テ武總兩國ノ界ハ
定ル故ニ今武島ノ
ルナリ

一 甲加道口四谷新宿追分ヨリ高井土
宿ニ出四谷御門ヨリ高井土二里

一 川越道口四谷新宿追分ヨリ下板橋

ニ出四谷御門ヨリ板橋二里
又上板橋ヨリ下板橋ニ出ル

一 中山道口本郷追分ヨリ上板橋ニ出ル

日本橋ヨリ板橋二里

一 岩付道口本郷追分ヨリ川口ニ出ル
日本橋ヨリ三里

一 奥海道ヨリ橋ヨリ千住宿ニ出ル
日本橋ヨリ千住二里又下谷ヨリ千住宿

千住ヨリ新宿出ル水戸海道ナリ

一 下總道口兩國橋ヨリ本所川岸漆テ
市川ノ渡ニ出ル

日本橋ヨリ市川三里

道法 池上、 三里 芝大佛、 一里八丁

増上寺、 古九丁 豊宕、 古八丁

二里 沙草寺、 一里 湯田川、 一里

五丁 湯嶋天神、 古八丁 神田明神、 十八丁

深川八幡、 古二丁 五百石河、 一里八丁

市谷八幡、 一里 大木戸、 二里

二里八丁 龍司谷、 一里 目白、 一里

二里八丁 渋谷合王橋、 二里 行徳、 三里

一里八丁 飛鳥山、 一里 深井、 一里

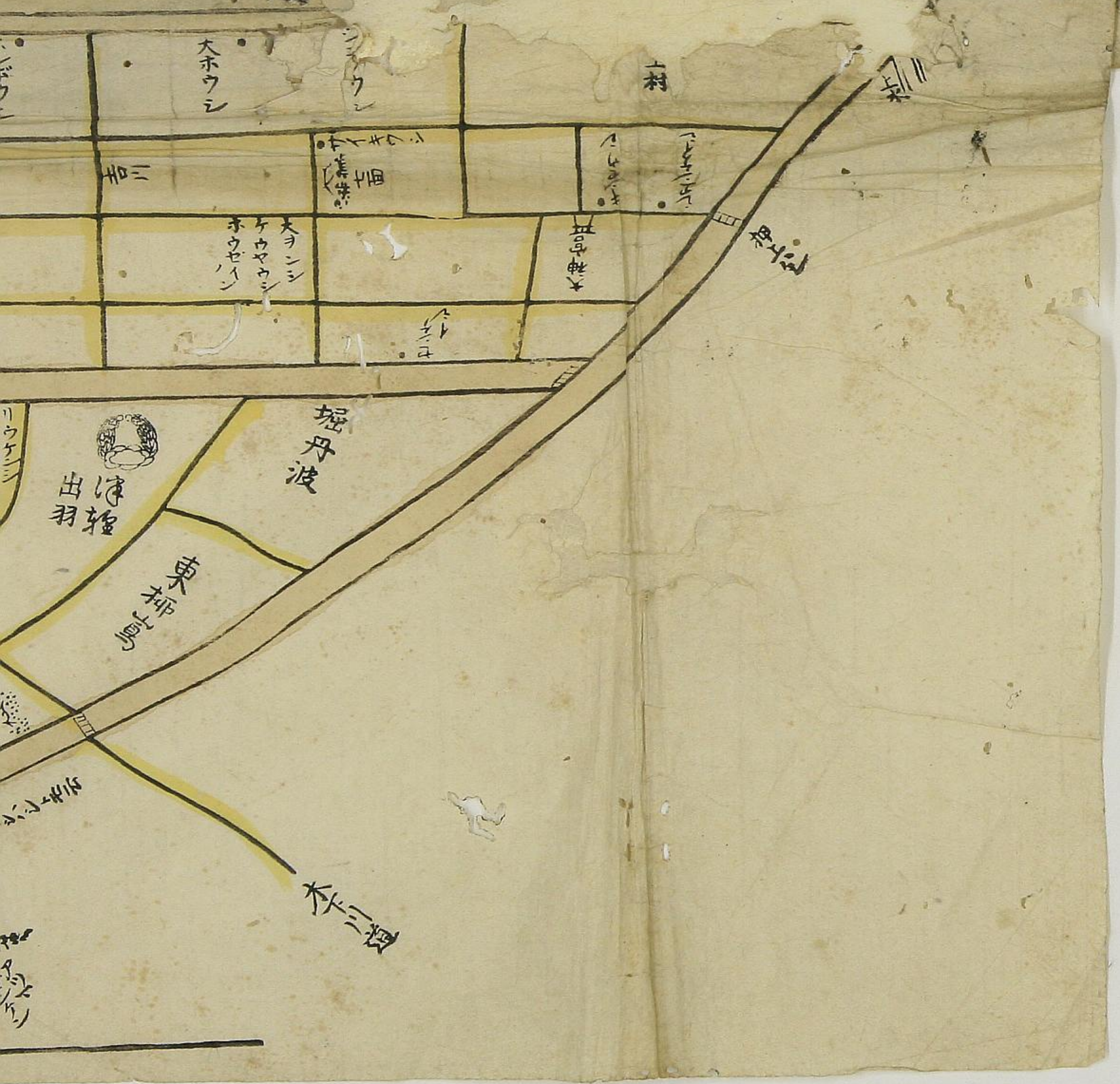
八寛文此以遠近及周の迹地なり此等に
由中一ノ再板今又市屋鋪不ノ并ニ店名者
明地示明細事味悉く改心いこ一分
間五分一町の積りとも令板行もや

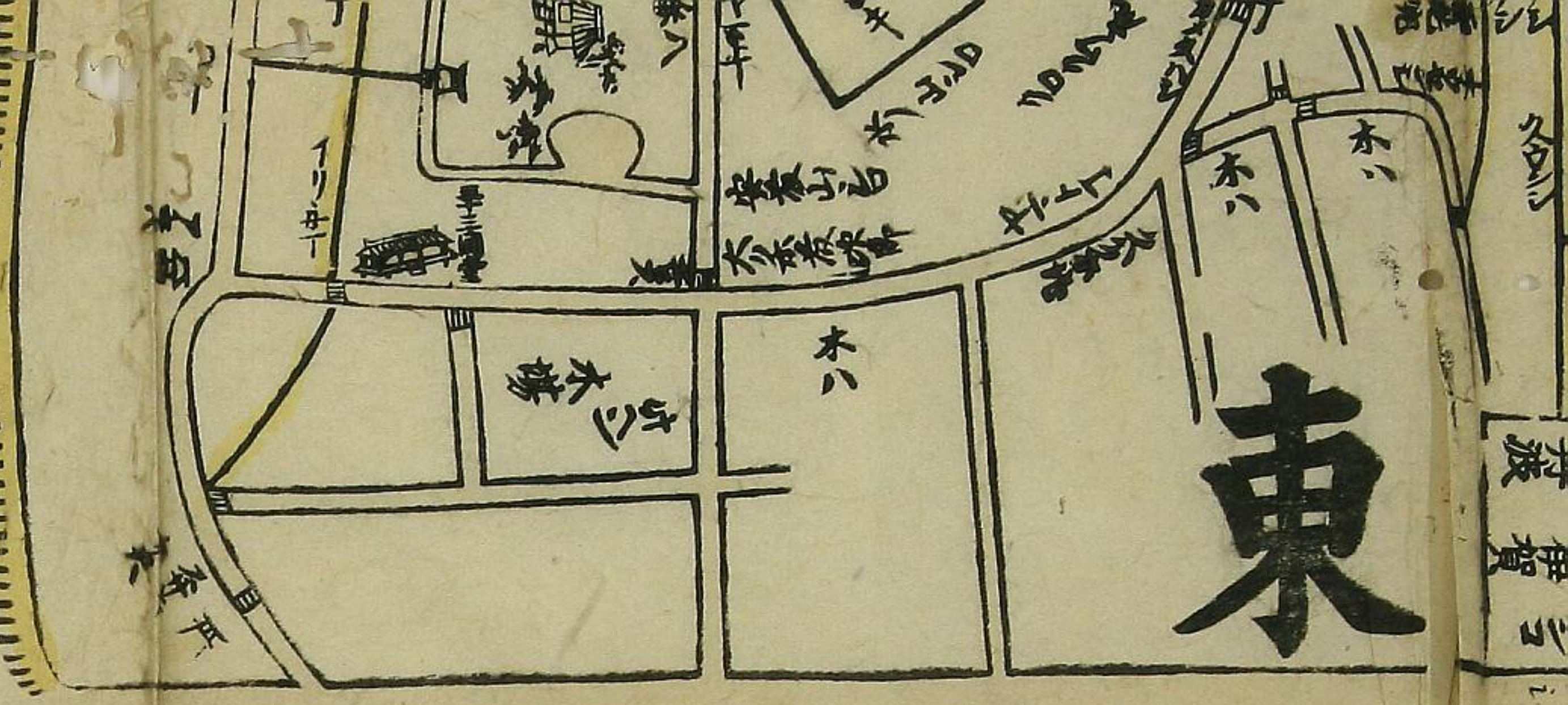
彫工 佐脇店兵衛

年甲申毎月改

江戸日本橋南一丁目

須原倉蔵兵衛板





国通路ノ出口

芝ヨリ品川宛出ル

渋谷ヨリ世田谷町出ル

ヨリ世田谷二里

四谷新宿追分ヨリ高井土

御門ヨリ高井土二里

四谷新宿追分ヨリ下板橋

門ヨリ板橋二里

ヨリ下板橋二出ル

本郷追分ヨリ上板橋二出ル

板橋二里

本郷追分ヨリ川口二出ル



分間江戸大繪圖

津田文庫

文庫 1

1853

