

新刊輿地全圖


大日本國旗



9 20 1 2 3 4 5 6 7 8 9 30 1 2 3 4 5 6 7 8 9 40 1



十百二度  
 十百三度  
 十百四度  
 十百五度  
 十百六度  
 十百七度  
 十百八度



華氏寒暑計

圖上ニ是ノ如キ複  
 熱度ノ最強キ者ヲ  
 九分四厘華氏寒暑  
 一分ナリ新世界亞  
 平均スレハ八十二  
 度ヲ以テ度ル又圖  
 右ノ欄及圖中ニ記  
 水点已下ノ寒度十  
 二係ルニ行ニ駢ハ  
 南北兩極ノ方ナル  
 暖ナリ、メルガワ



亞細亞之寒極  
授氏寒極三十三度二分  
華氏同三十一度

黑國未可悉知

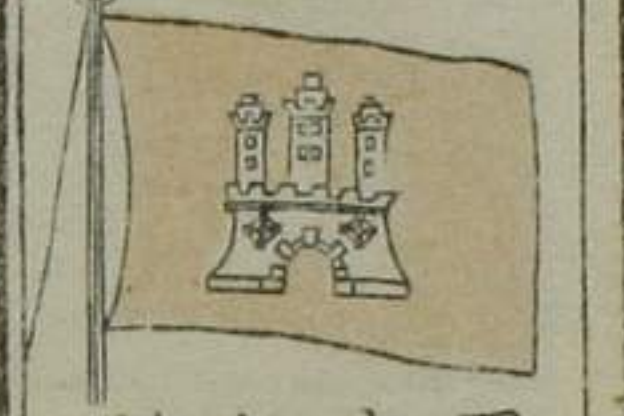
圖上ニ是ノ如キ複線ハ各年間寒暑ノ平均度分ナリ  
熱度ノ最強キ者ヲ平均スレハ亞細亞洲ハ八十四度  
九分四厘華氏寒暑針ニナリ亞非利加洲ハ八十五度  
一分ナリ新世界利加洲ハ八十一度ナリ故ニ全輿地ヲ  
平均スレハ八十二度六分ナリ共ニ華氏寒暑針ニ百  
度ヲ以テ度ル又圖ノ左ノ欄中ニ記スハ授氏寒暑針ニ  
右ノ欄及圖中ニ記スハ悉ク華氏ナリ(一)ノ符在ルハ  
氷点已下ノ寒度ナリ(四)符有又符ナキ者ハ氷点以上  
ニ係ルニ行ニ駢ヘ記ス者ハ冬夏中等ノ寒暖ニシテ  
南北兩極ノ方ナルハ冬赤道ノ方ナルハ夏ノ寒  
暖ナリ(五)ルガワス及ホン、ホンホルド氏ノ  
說ニ由ル

華氏寒暑針

旗克北律



旗軍堡早公



旗船商同



旗買俺渡鄰佛



旗堡奔巴



旗森包泥基

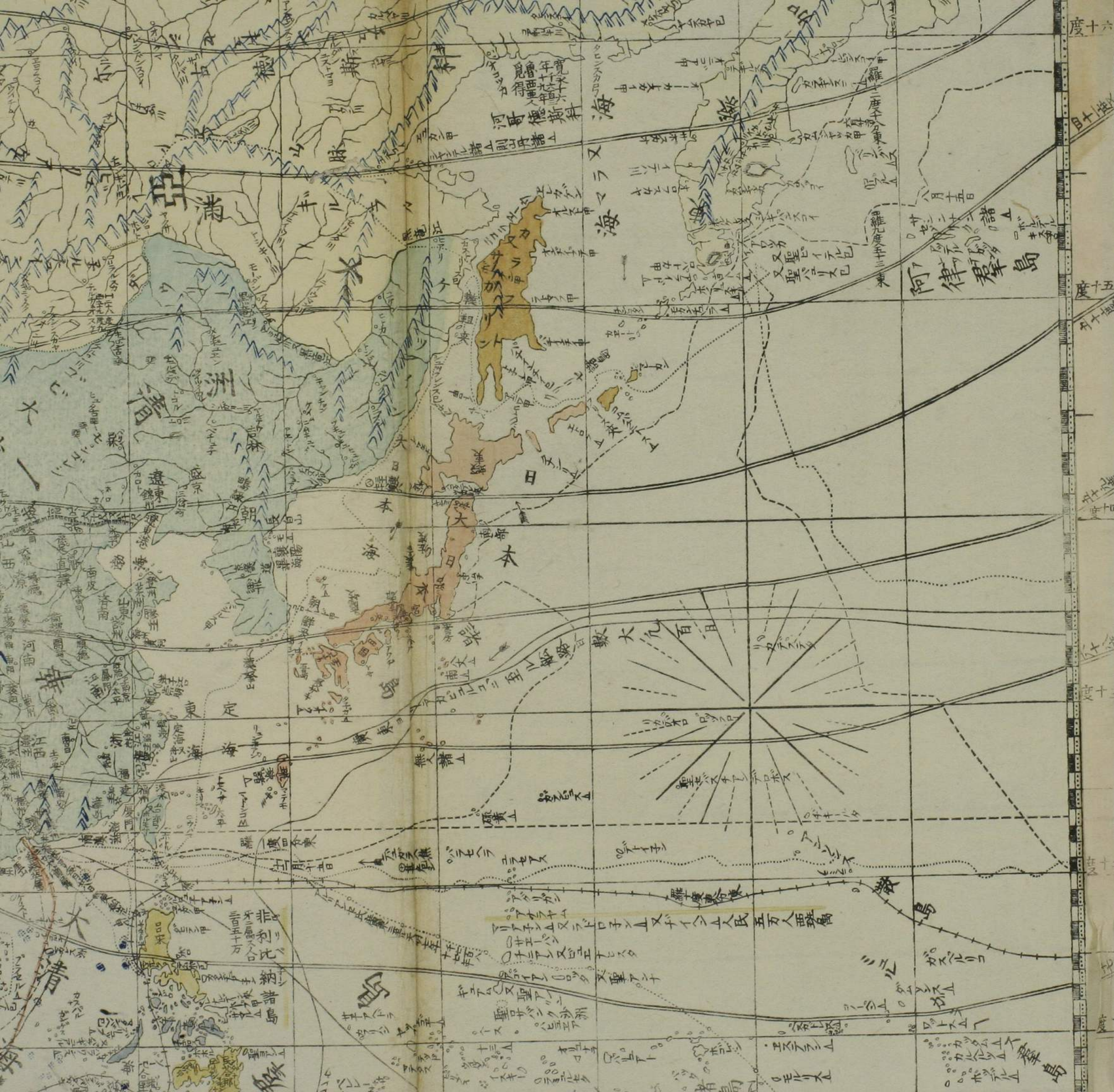


旗丁諾



旗克多斯羅





旗克多斯羅



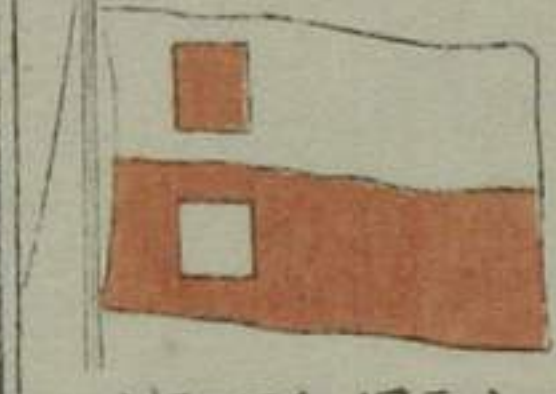
旗麻士威



旗山王




旗實但




旗丁得士



旗王加那馬那第



旗船軍加那馬那第



旗船商國全



旗船軍典瑞



旗船軍典瑞



旗船商国全



旗船軍典瑞



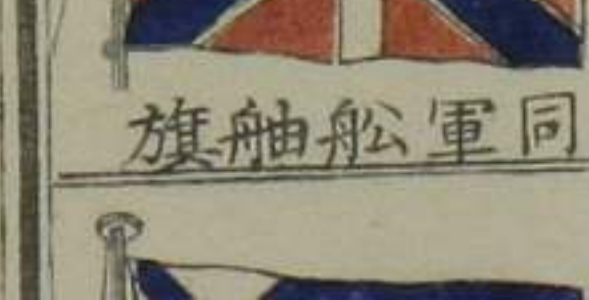
旗船商同



旗船商同



旗国斯羅俄



旗船軍同









緯度三十二分ヲ引越シテ特堤 緯度三十二分ヲ引越シテ特堤 緯度三十二分ヲ引越シテ特堤 緯度三十二分ヲ引越シテ特堤 緯度三十二分ヲ引越シテ特堤



北

冰

海

北極

亞細亞洲之寒極  
授氏寒極  
華氏同

解之極  
世界ノ  
圖形ノ

而

利

稀

屬

羅

海

威

巴



Map labels in Chinese and Latin characters, including geographical names and coordinates.

Major Chinese labels include: 亞細亞 (Asia), 蒙古 (Mongolia), 西藏 (Tibet), 印度 (India), 日本 (Japan), 中國 (China), 暹羅 (Siam), 安南 (Annam), 爪哇 (Java), 菲律賓 (Philippines), 朝鮮 (Korea), 琉球 (Ryukyu), 阿拉伯 (Arabia), 波斯 (Persia), 暹羅 (Siam), 安南 (Annam), 爪哇 (Java), 菲律賓 (Philippines), 朝鮮 (Korea), 琉球 (Ryukyu).

Major Latin labels include: ASIA, MONGOLIA, TIBET, INDIA, JAPAN, CHINA, SIAM, ANNAM, JAVA, PHILIPPINES, KOREA, RYUKYU, ARABIA, PERSIA, SIA, ANAM, JAV, PHIL, KOR, RYU.

Geographical features and cities labeled include: 大沙漠 (Great Desert), 大雪山 (Great Snow Mountain), 大戈壁 (Great Gobi), 大平原 (Great Plain), 大森林 (Great Forest), 大草原 (Great Grassland), 大沙漠 (Great Desert), 大雪山 (Great Snow Mountain), 大戈壁 (Great Gobi), 大平原 (Great Plain), 大森林 (Great Forest), 大草原 (Great Grassland).

Coordinates and other labels include: 北緯 (North Latitude), 南緯 (South Latitude), 東經 (East Longitude), 西經 (West Longitude), 印度 (India), 爪哇 (Java), 菲律賓 (Philippines), 朝鮮 (Korea), 琉球 (Ryukyu), 阿拉伯 (Arabia), 波斯 (Persia), 暹羅 (Siam), 安南 (Annam), 爪哇 (Java), 菲律賓 (Philippines), 朝鮮 (Korea), 琉球 (Ryukyu).



荷蘭人凡百五十六方  
巴達維亞之十二度  
ケルメス

奧  
荷蘭  
新  
南  
澳  
利  
士  
南  
澳  
利  
士  
南  
澳  
利  
士

海陸共知是線者荷荷  
月每月飛道十  
從數坦致者第一日  
從的里斯德者第六日  
從馬塞里者第九日  
馬爾達島者第十日  
馬爾達島者第十日  
蘇士月十七日  
西丁里島者廿日  
錫蘭島者廿日  
馬達拉薩府者廿日  
甲各他日廿五日  
新嘉坡日廿五日  
香港日廿五日  
爪哇日廿五日  
若爾里來者廿五日  
若的來者廿五日  
彼德尼島者廿五日  
悉德尼島者廿五日

李其危險多避航路  
水師提督之文航不度歷五年廿五年

此北比之北線路是九年

日數順風三九日

南



二十六里六分六  
二十五里  
二十里  
十九里  
十五里  
十四里八分六  
十二里  
十里令四分一厘  
十里  
一度六十分即三千六百秒

地球ノ面積

皇國方里 輿地方里

西班牙里  
佛蘭西里  
荷蘭一時行  
葡萄牙里又西班牙大  
輿地里又獨乙里  
埃地利里  
梅略梭堡里又匈牙利里  
瑞典里  
那耳回里

亞細亞洲并嶋嶼 三百一十六萬四千四百七十里  
歐羅巴洲 同 六十二萬二千五百七十七萬五千  
亞非利加洲 同 百九十二萬八千六百五十五萬五千  
亞墨利加洲 同 三百二十七萬六千四百六十六萬八千  
澳新太利及新奇尼 五十六萬九千二百一十六萬  
新西蘭土東洋羣島

南方洲島 未詳

水 八百六十二萬三千五百里 二百四十二萬四千  
三百零九萬七千四百六十五萬八千  
通計 三百零九萬七千四百六十五萬八千

英國方里算ハ二萬九千六百令五萬七千五百里  
輿地中山國面積

皇國方里 輿地方里

亞細 一百六十六萬九千四百九十里 五十二萬五千五百里  
歐 一百六十六萬九千四百九十里 四萬六千  
非 二百二十九萬九千九百四十八 三十六萬四千  
北墨 六十二萬二千五百七十 十七萬五千  
南墨 二十六萬八千九百五十五 七萬五千六百

平原面積 高ヤ水面ヨリ 六百尺已下

皇國方里 輿地方里

亞細 二百令令方二千四百五十里 二十八萬一千五百里  
非 五十九萬八千三百八十 十六萬八千二百  
北墨 五十九萬四千四百十 十六萬七千  
南墨 八十七萬三千令二十三 二十四萬五千四百  
歐 四令令方五千五百六十 十一萬四千

ベルガウスニ由ル

人民

亞細亞洲 六萬三千万人  
歐羅巴洲 二万三千万人  
亞非利加洲 六千万人

拾

拾

拾

拾

拾

玖

捌

百本 三度

百本 三度

百本 三度

百本 七度

百本 七度

百本 七度


百本 七度

百本 七度

百本 七度

百本 七度

百本 七度



旗魯比秘



旗非里玻



旗軍海拉瑞內委



旗部 魁 尼



旗國亞比倫河



旗部加利墨亞中



旗軍海太那拉加新




旗船商同



旗國里西巴



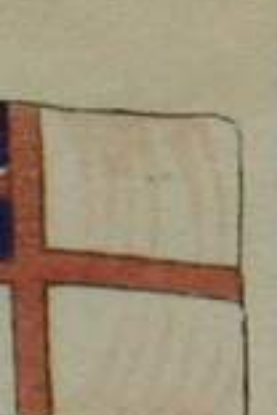
旗帝地海



旗部各明多聖



旗島斯維三




旗西新

全

地

大日本國旗



輿

子



中 旗於得特 旗堤特鹿 旗堤特掩 旗將副師水蘭荷 旗船商船軍蘭荷 旗三国蘭荷 旗王国蘭荷 旗館客航堤特掩 旗館會堤特鹿 旗館會及得特 旗館會近丁拉登 旗館會俺羅哥











洋

南

大

西

利

加

末

周

丁

聖地牙哥島  
英國島人口五千人

聖地牙哥島  
英國島人口五千人

聖地牙哥島  
英國島人口五千人

羅大度東

甲比丹  
氏民  
大山

羅十度三千分西

羅十度三千分西

安本五年  
九月十日  
若

羅十度三千分西

本島年六百五十年

聖地牙哥島  
英國島人口五千人

高十尺

聖地牙哥島  
英國島人口五千人

聖地牙哥島  
英國島人口五千人



聖地牙哥島  
英國島人口五千人

ウリス諸





# 全圖







孫  
湾

東  
買  
内

雲

石土人  
黒足土人

港

大

夏

至

明治七年十月  
航文化九年十月  
一七五七  
一七五八  
一七五九  
一七八〇  
一七八一  
一七八二  
一七八三  
一七八四  
一七八五  
一七八六  
一七八七  
一七八八  
一七八九  
一七九〇  
一七九一  
一七九二  
一七九三  
一七九四  
一七九五  
一七九六  
一七九七  
一七九八  
一七九九  
一八〇〇

北  
西  
東  
南  
一  
二  
三  
四  
五  
六  
七  
八  
九  
十  
十一  
十二  
十三  
十四  
十五  
十六  
十七  
十八  
十九  
二十  
二十一  
二十二  
二十三  
二十四  
二十五  
二十六  
二十七  
二十八  
二十九  
三十  
三十一  
三十二  
三十三  
三十四  
三十五  
三十六  
三十七  
三十八  
三十九  
四十  
四十一  
四十二  
四十三  
四十四  
四十五  
四十六  
四十七  
四十八  
四十九  
五十

明治三年十月  
九年十月

晴  
熱  
極  
度  
の  
線

緯  
度  
三  
十  
分

北緯三十三度三十分



赤道

鳥道

諸島

諸島

諸島

諸島

諸島

諸島

諸島

諸島

諸島

諸島

諸島

諸島

諸島

諸島

諸島

赤道極度線

赤

道

諸

島

諸

島

諸

島

諸

島

諸

島

諸

島

諸

島

諸

羅三度三十分東

赤

道

諸

島

諸

島

諸

島

諸

島

諸

島

諸

島

諸

島

諸

此諸島西班牙人  
発見上云々

羅六度東

赤

道

諸

島

諸

島

諸

島

諸

島

諸

島

諸

島

諸

島

新ガリタ  
新ガリタ島

羅八度東

赤

道

諸

島

諸

島

諸

島

諸

島

諸

島

諸

島

諸

島

聖リキス山

羅十六度又  
五十分東

赤

道

諸

島

諸

島

諸

島

諸

島

諸

島

諸

島

諸

島

羅三度五十分東

赤

道

諸

島

諸

島

諸

島

諸

島

諸

島

諸

島

諸

島

諸

羅五度六分東

赤

道

諸

島

諸

島

諸

島

諸

島

諸

島

諸

島

諸

島

諸

羅二度三十分東

赤

道

諸

島

諸

島

諸

島

諸

島

諸

島

諸

島

諸

島

諸

羅一又東

赤

道

諸

島

諸

島

諸

島

諸

島

諸

島

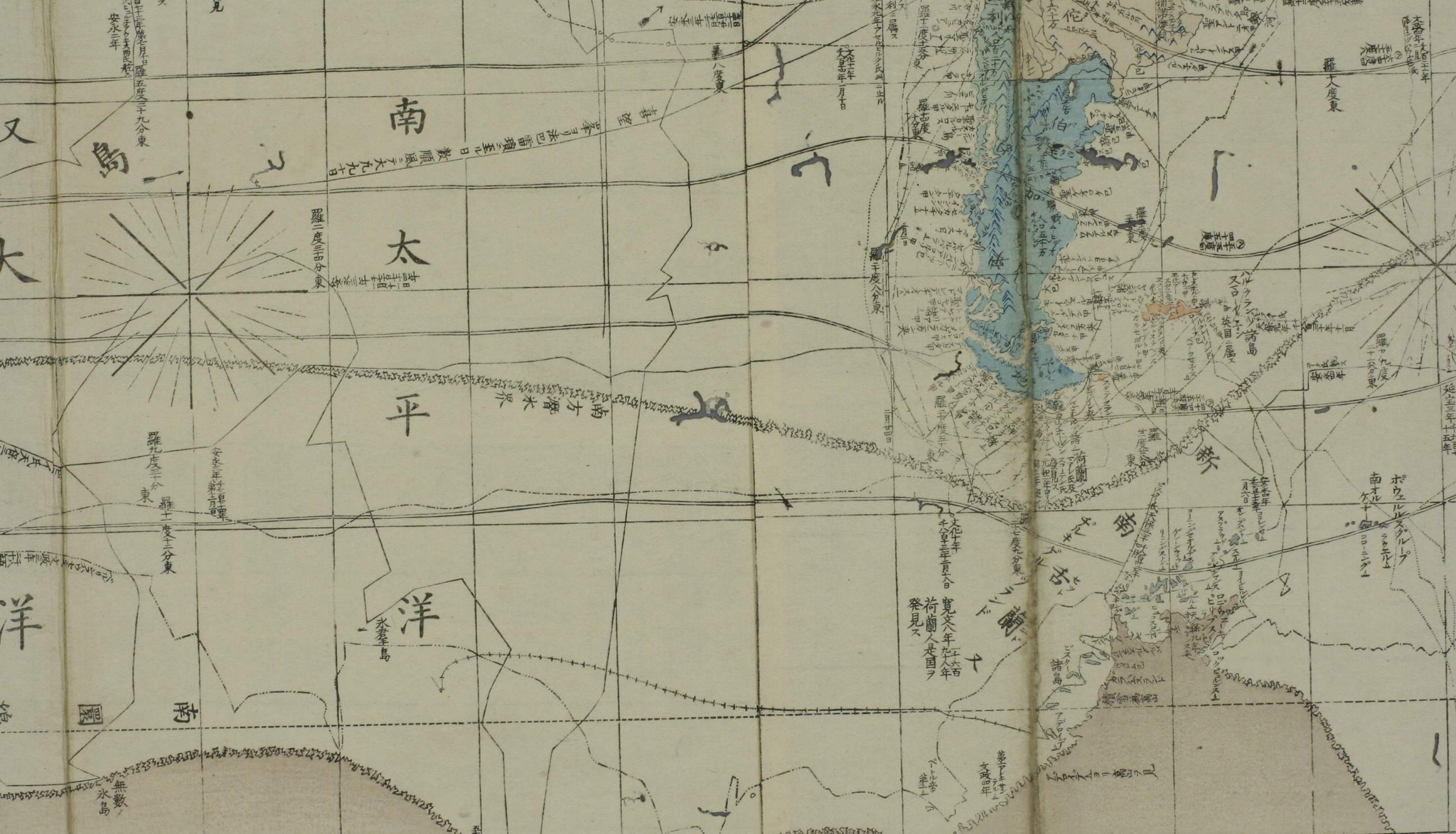
諸

島

諸

島

諸



植物	甲介	柔射	无血虫	魚	匍匐虫	飛禽	乳哺	動物
都	十							


量地尺  
八新南  
遠近  
ヲ挾  
假リ  
后圖  
ノ度  
テ伊  
線仁  
リ平  
三度  
十八  
十五  
八荷  
或ハ







旗堡丁丁



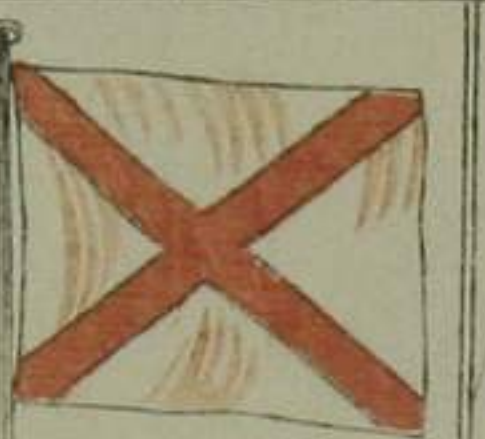
旗敦倫




旗島塞阿



旗達馬




旗島西



旗蘭阿



旗船湖若輝英



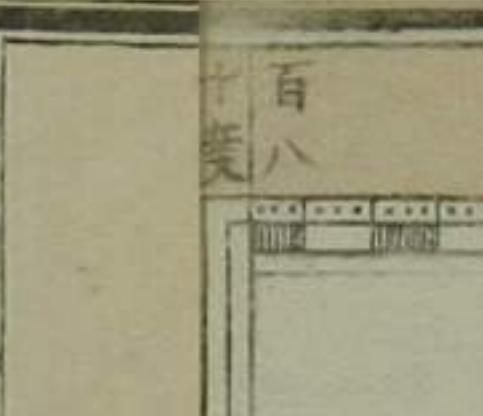
旗羅巴魯



旗隊



旗呼門



旗氏寒

十百八	十百七	十百六	十百五	十百四	十百三
		壹拾	拾	玖	


山名度尺下三



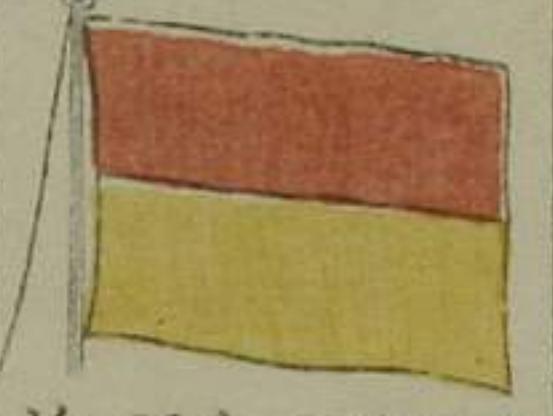
旗門呼




旗義北




旗船商及私軍同




旗得丁斯



此亦商船軍備



旗舳國西蘭佛




旗督提師水同



旗里塞馬



模氏寒暑針



馬里塞里旗



加來斯旗



阿爾及爾旗



西班牙新國旗



同海軍旗




同水師提督旗



同商船旗



同非洲里工巴尼隊旗



加得得旗



度十六

度十五

度十四

度十三

度十二

度十一

度十

度九

度八

度七

度六

度五

度四

察加海

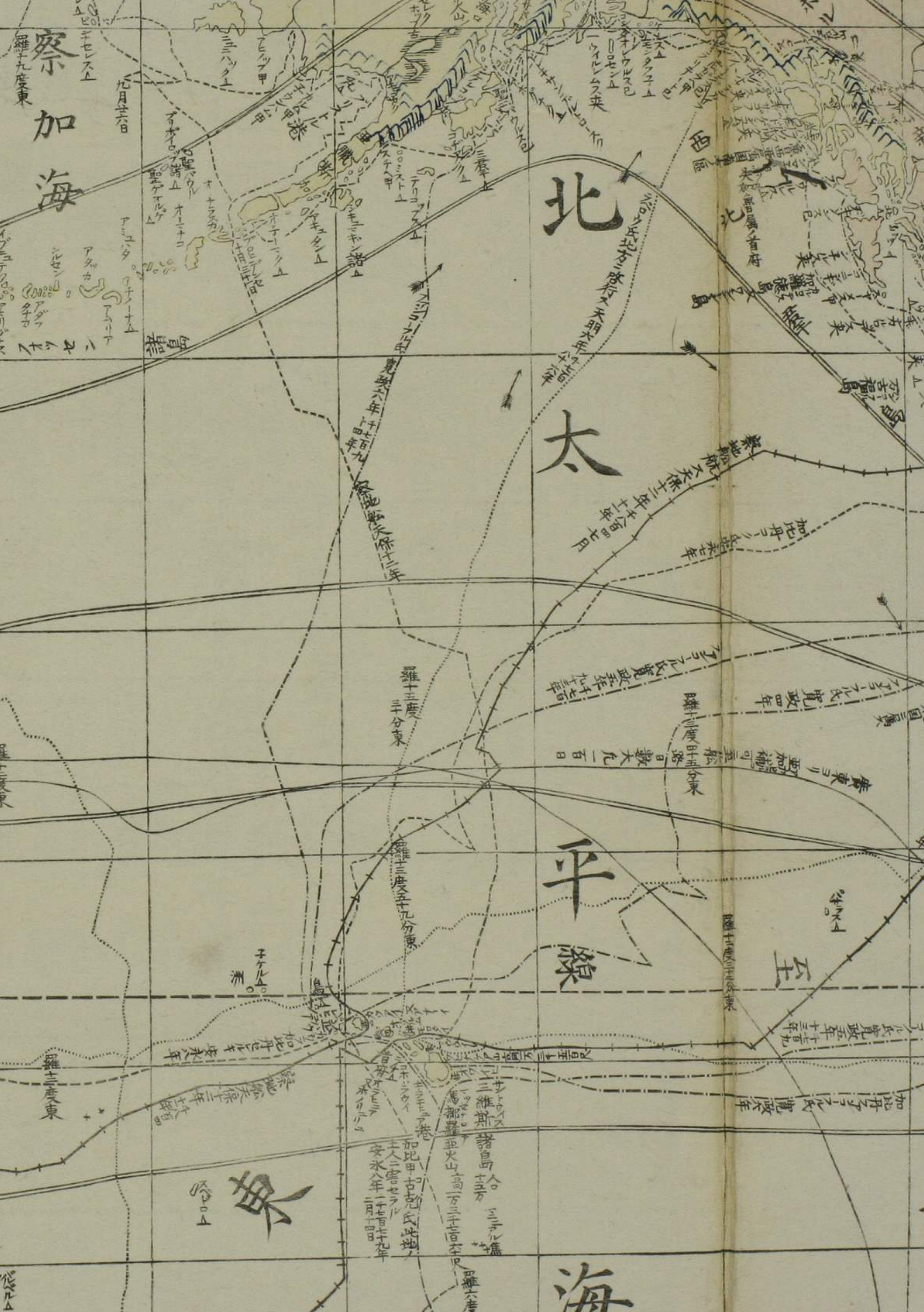
北

太

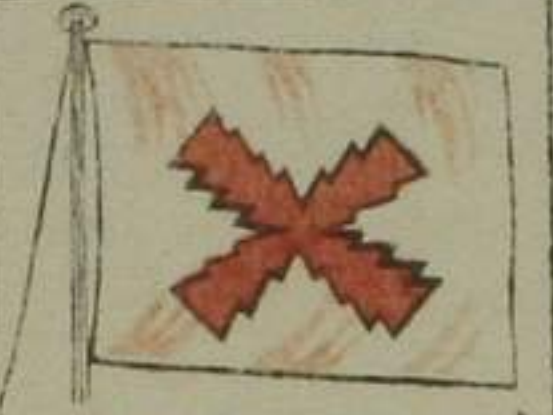
平

東

海



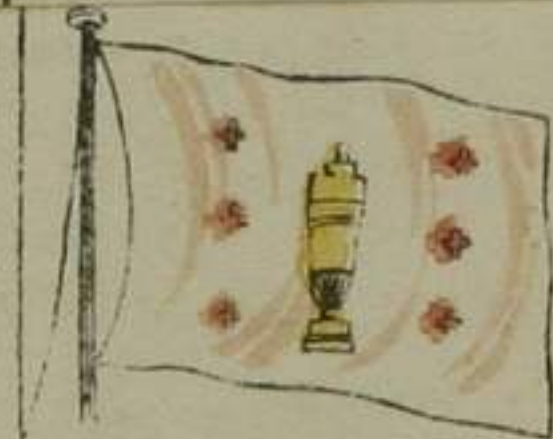
同非里甲工尼巴隊旗




加得淪旗



比斯加旗



牙利西旗



馬惹加旗



葡國牙旗



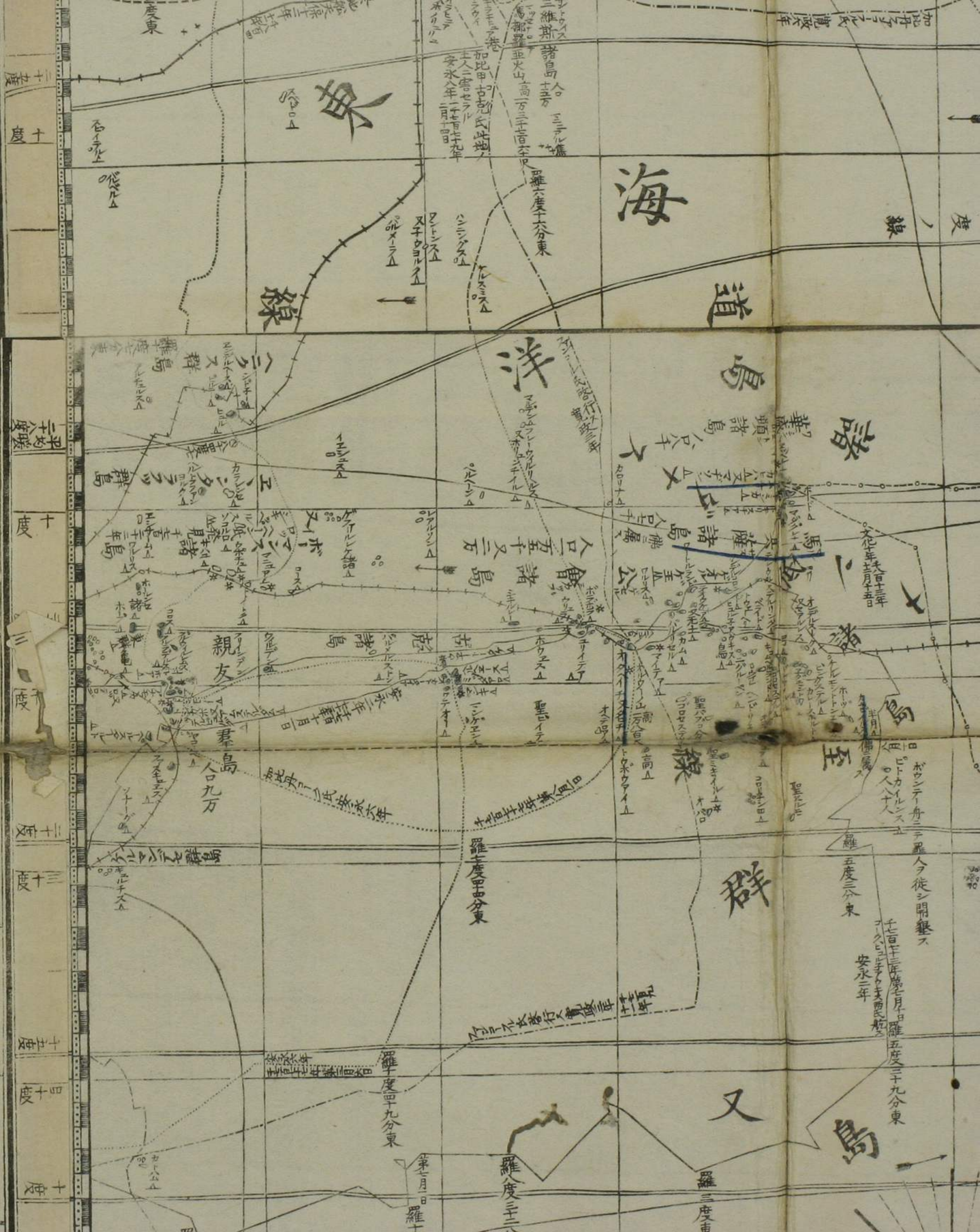
同國軍及商船旗



同國海濱回船旗



撒丁海軍旗



海

道

洋

諸島

諸島

諸島

群

又

島

度十

度十

度

度十

度十三

度十四

度十四

度十

東

線

親友

島

人口九萬

羅度三十九分東

羅度三十八分東

羅度三十分東

羅度十六分東

加比甲古古氏此地

安永八年二月十九日

又

又

又

又

又

又

又

又

又

又

又

又

又

又

又

又

一千七百五十二年... 安永三年

羅度三十九分東

十九分東

又島

羅三度東  
大

羅度三分東

羅十度九分東

羅十度  
三十分東

羅九度五十分東

羅六度三十分東

羅九度三分東

羅十度三分東

洋

島

南

無數  
冰島

五度十五度


五度  
五度  
五度  
五度  
五度

或ハ線ヲ引ク  
附上下ノ格内  
処々ノ時辰

度十四  
度十五  
度十六  
度十七



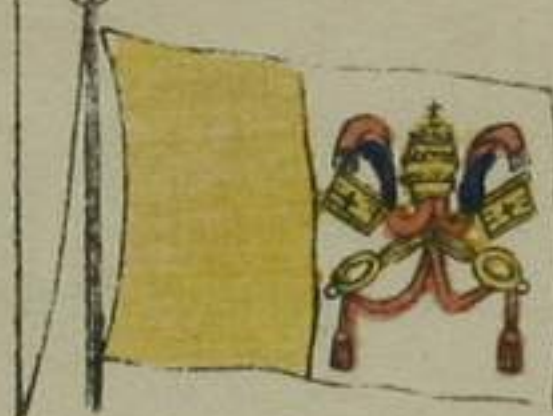
旗軍海丁撒



旗船商国同



旗船軍付塞法



旗船商同



旗軍海納加多



旗船商同



旗用船里西葡葡  
此共商軍西葡葡



旗里西西



ニムロス  
羣島

第十日

羅七度三分東

羅三度  
十分東

冰塊


散島

度十七


旗商同



旗用公船里西勒那此共商軍西及不



旗里西西



旗部加盧



旗西那治



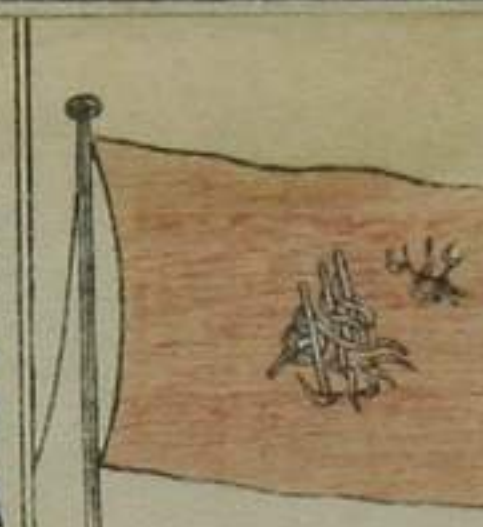
旗那窩里




旗薩十内子威



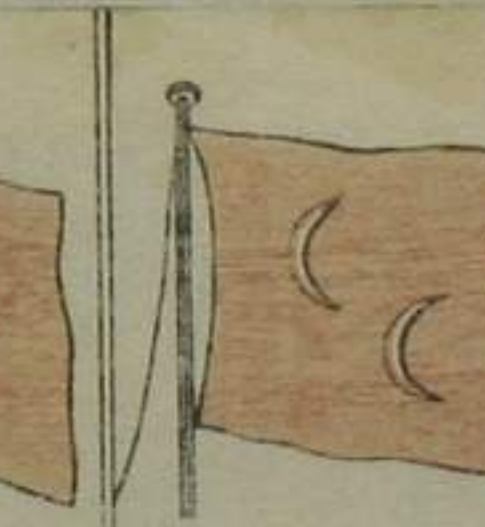
旗船商臘希




旗帝國其耳士



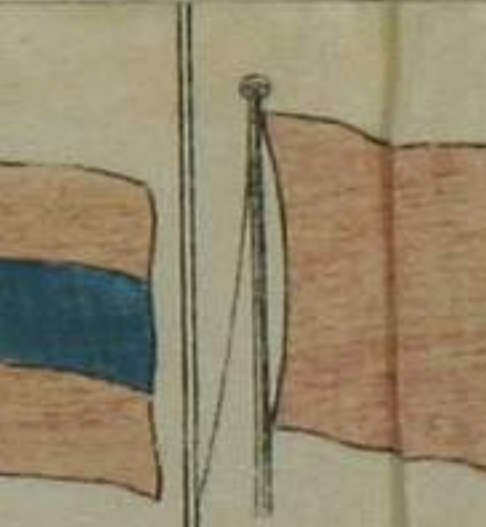
旗軍同




旗督提師水同



旗船商其耳士



旗船商及埃



旗西幾拉

或ハ線ヲ引クヲナク定規ヲ用エルモ亦良トス  
 附上下ノ格内ニ記スル數字壹貳等ハ彼此  
 処々ノ時辰ノ差ヲ示ス

許官

新

輿

地

全

圖

完

完

特別  
849

