

京都府立総合資料館蔵

京都府立総合資料館蔵

延宝六年
京都府立総合資料館蔵

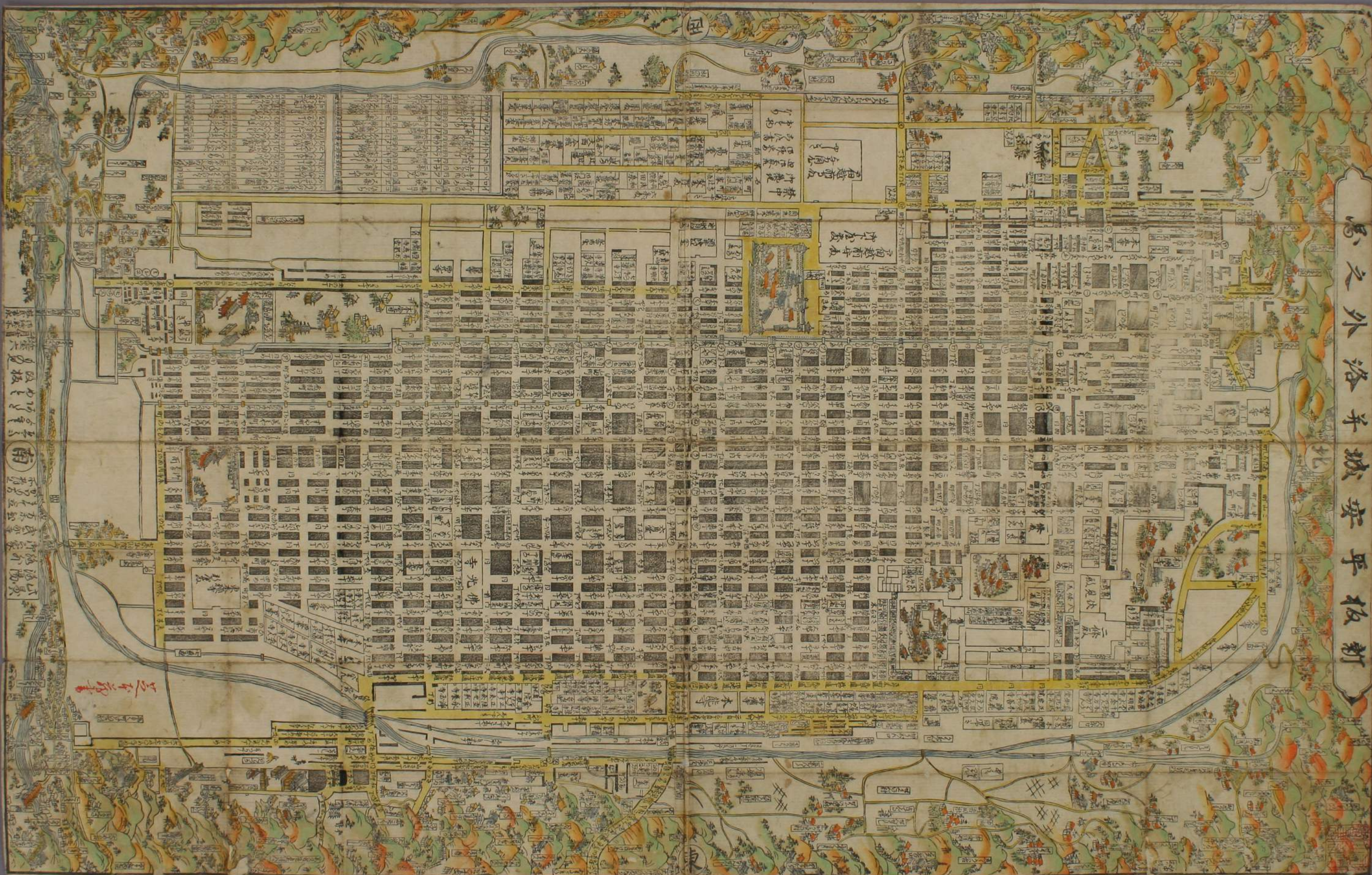
ル11
630

延宝六年



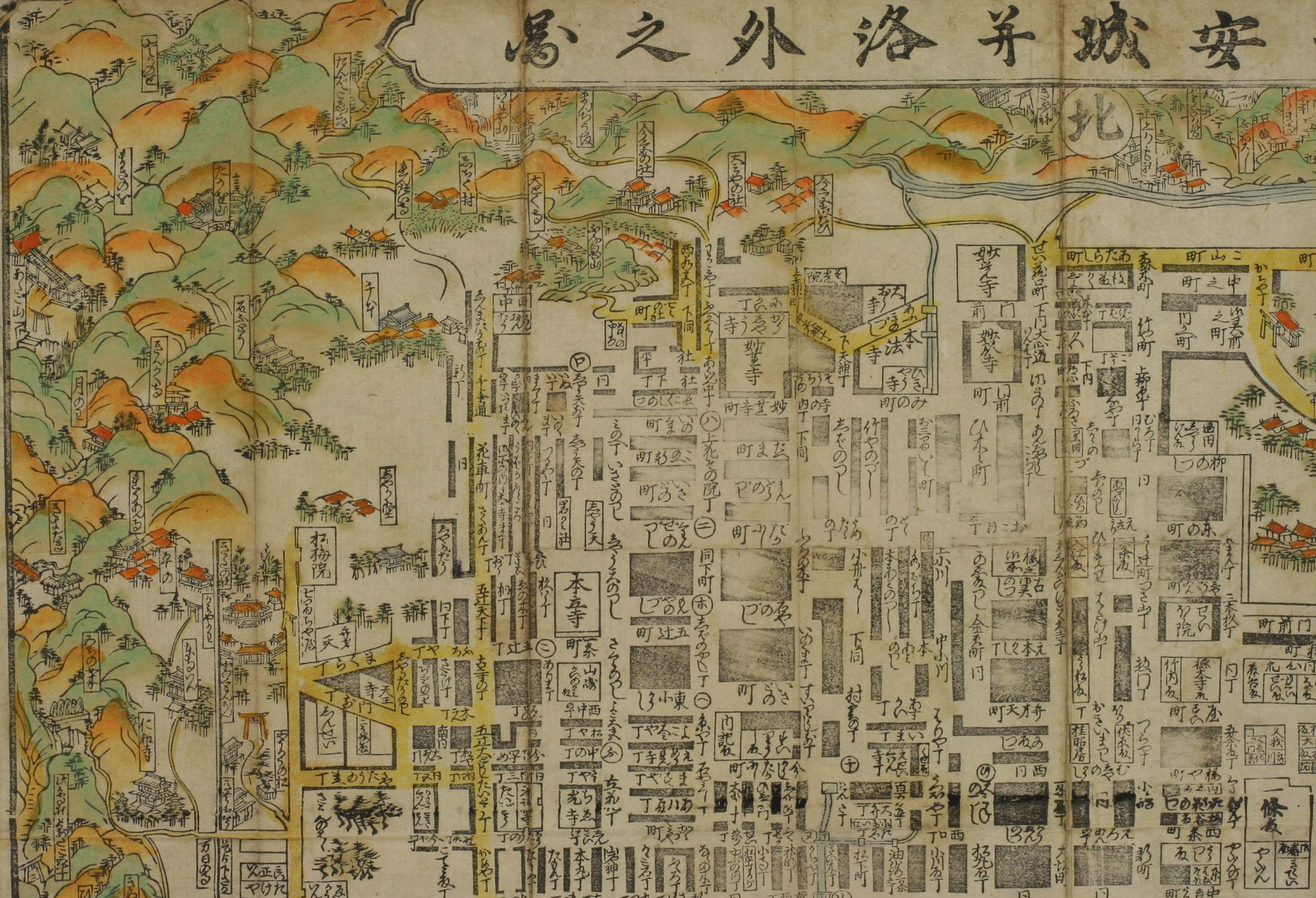


新板平城安洛外之邑



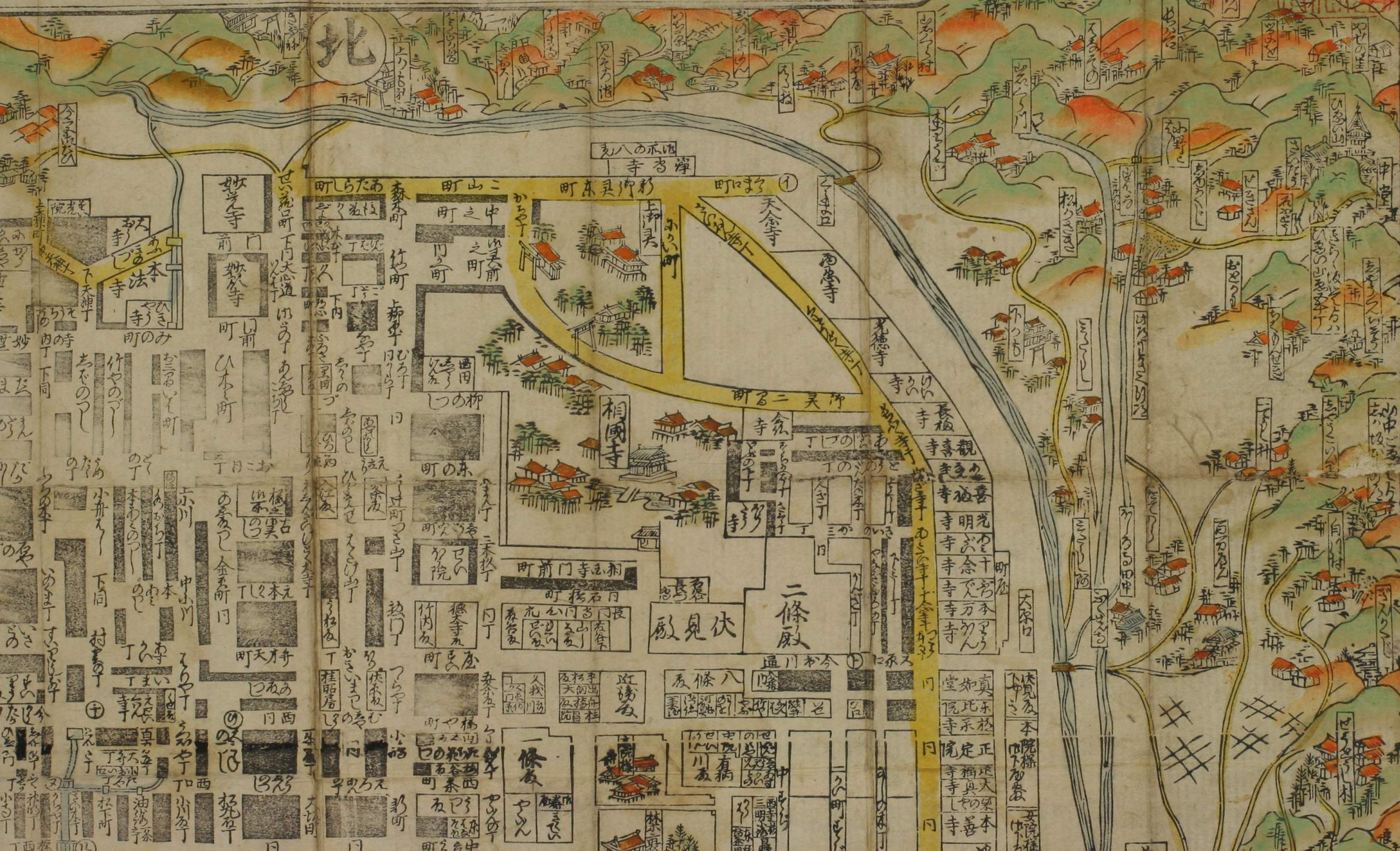
安城并洛外之馬

北



50
40
30

新板平安城并洛外



北

妙心寺

妙心寺

妙心寺

妙心寺

妙心寺

妙心寺

山二町

中之町

東の町

東の町

東の町

新御所

新御所

新御所

新御所

新御所

天念寺

天念寺

天念寺

天念寺

天念寺

西念寺

西念寺

西念寺

西念寺

西念寺

光徳寺

光徳寺

光徳寺

光徳寺

光徳寺

長板寺

長板寺

長板寺

長板寺

長板寺

喜観寺

喜観寺

喜観寺

喜観寺

喜観寺

光明寺

光明寺

光明寺

光明寺

光明寺

念光寺

念光寺

念光寺

念光寺

念光寺

念光寺

念光寺

念光寺

念光寺

念光寺



A dense grid of handwritten Japanese text, likely a street index or map legend, organized into columns and rows. The text includes names of streets, districts, and landmarks.

戸越前守
沖下を委

戸越前守
と方同心
ヤ

禁中
沖築地
追江家
おとけ
おとけ
おとけ

石菜師通
町大乗院
家沖門
高倉
法光院
大乗院
高倉
法光院



同心丸
五味丸
鮮味丸

酒井
酒井
酒井

一條

目野

町の中

町西

町南

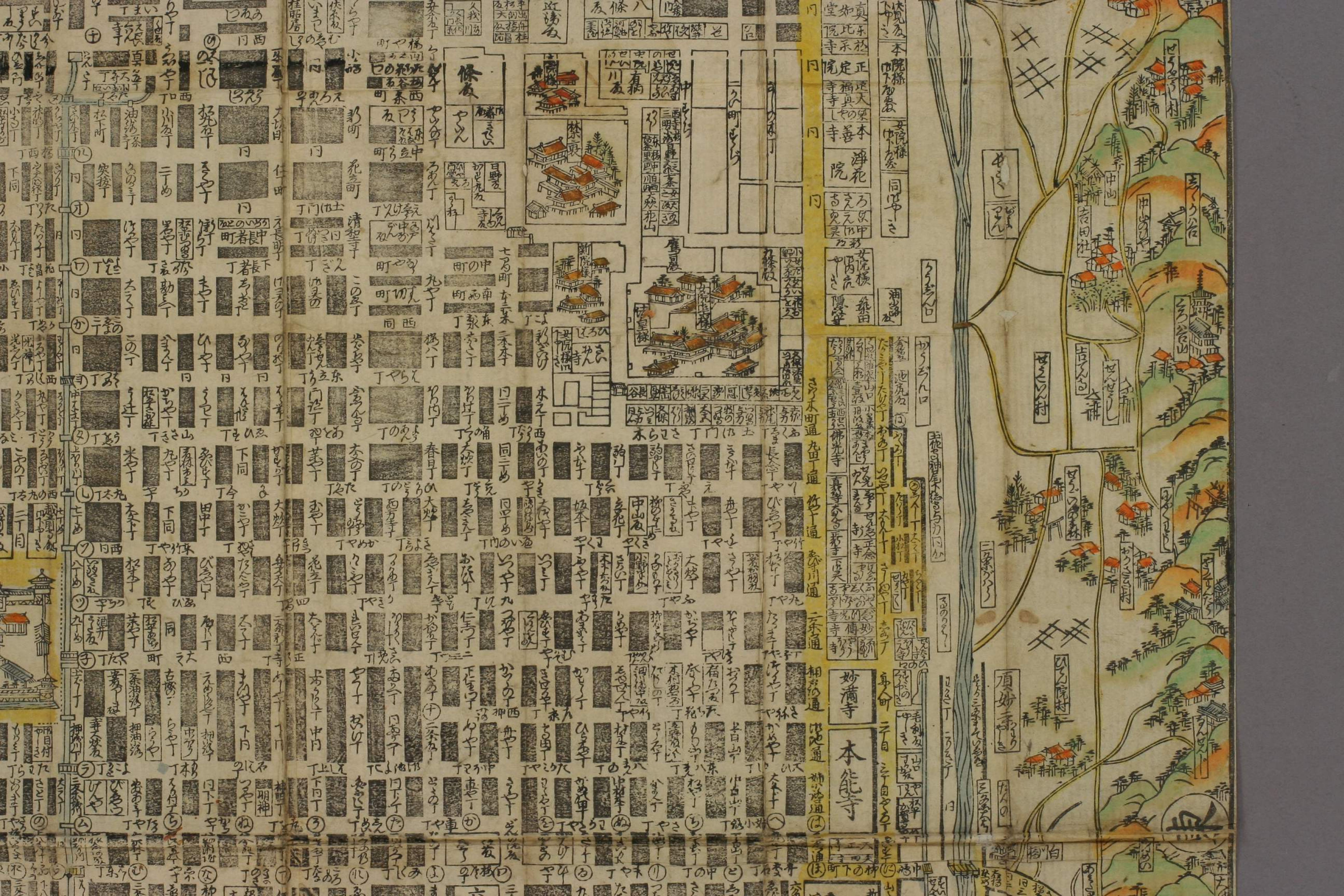
町東

町北

町南

町東

町西



本院様
同第...
浄花院
女院様
浄花院
寺善本
寺真大
寺定正
院比本
堂如真

妙満寺
本能寺
相約通
池通
妙満寺
本能寺

妙満寺
本能寺
相約通
池通
妙満寺
本能寺

一條友
やん
やん

町の中
町西
町東

町西
町東
町南

町西
町東
町南

町西
町東
町南

町西
町東
町南

町西
町東
町南

町西
町東
町南

町西
町東
町南

町西
町東
町南

丸
丸
丸

丸
丸
丸

丸
丸
丸

丸
丸
丸

丸
丸
丸

丸
丸
丸

丸
丸
丸

丸
丸
丸

丸
丸
丸

丸
丸
丸

丸
丸
丸

丸
丸
丸

丸
丸
丸

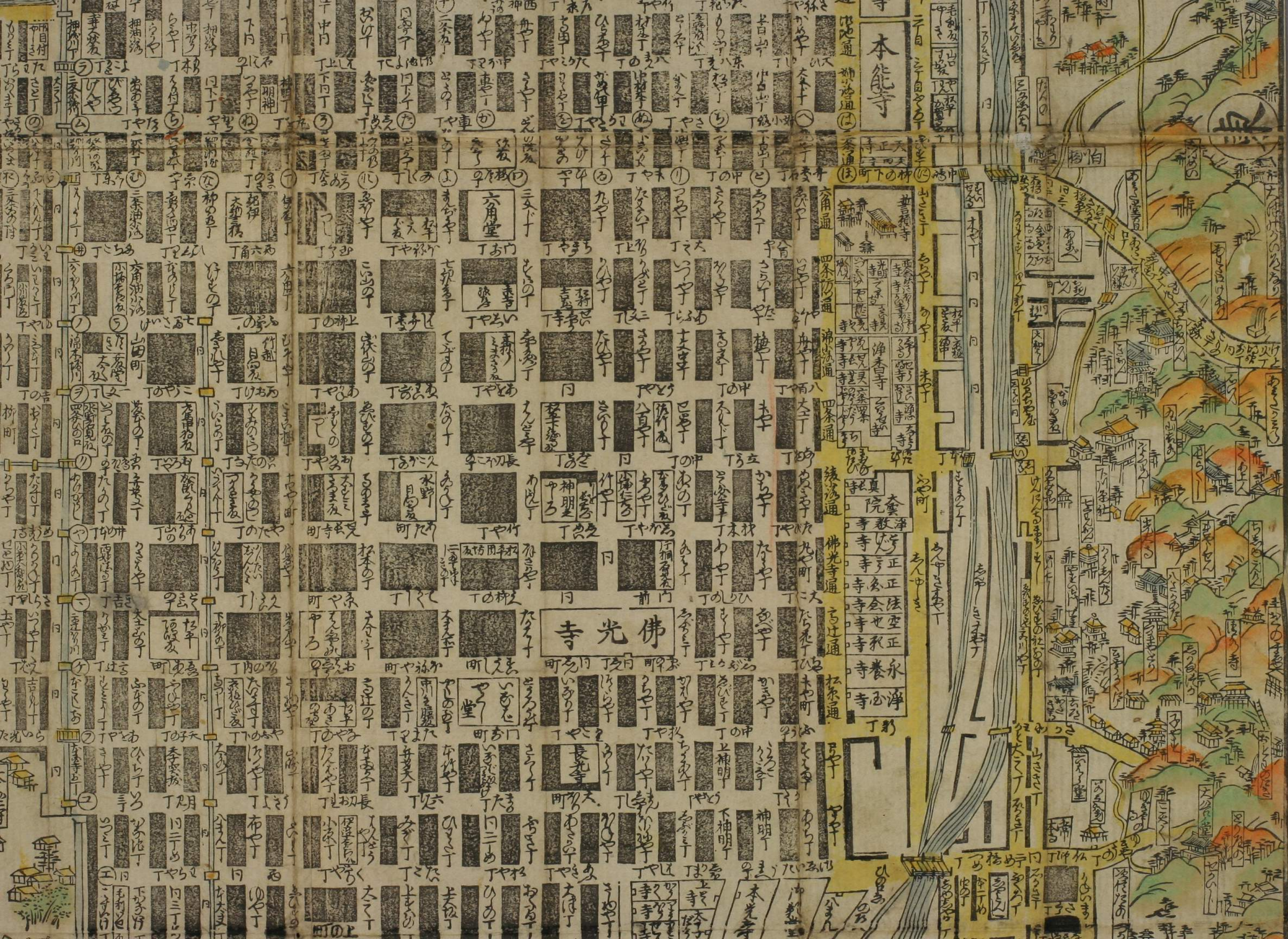
丸
丸
丸

丸
丸
丸

丸
丸
丸

丸
丸
丸

丸
丸
丸



本能寺

佛光寺

浄土寺
法正寺
空也寺
永正寺
浄心寺

長光寺

松本通

下神明

本光寺

堂

町

町

町

六角堂

寺

寺

寺

寺

寺

寺

寺

寺

寺

寺

寺

寺

寺

寺

寺

寺

寺

寺

寺

寺

寺

寺

寺

寺

寺

寺

寺

寺

寺

寺

寺

寺

寺

寺

寺

寺

寺

寺

寺

寺

寺

寺

寺

寺

寺

寺

寺

寺

寺

寺

寺

寺

寺

寺

寺

寺

寺

寺

寺

寺

寺

寺

寺

寺

寺

寺

寺

寺

寺

寺

寺

寺

寺

寺

寺

寺

寺

寺

寺

寺

寺

定安六年

山後國月

定安六年