



ル 5
99
9



12 B J
99
129





凡口 5


99

19



華圖 歷代 雜記

册洋廿四年己未三月廿三日 卯錢附錄



同治十年刻于金陵懷遠方翔署檢

江陰六氏舊有歷史地志沿革圖實韻編今釋之綱領也惜其未曾合刊兵燹後不可復得近儀徵厲伯符方伯爲補禹貢爾雅職方及五代各圖刊之洵藝林寶玩也惟所益各圖禹貢墨守胡氏錐指頗延先儒之誤爾雅圖題曰爾雅殷制既與殷制相迂亦於爾雅多疏職方三江卽禹貢之三江又別據國語國策吳越之三江爲之戰國七雄圖按之蘇張諸人所陳形勢輒相齟齬末漢三國題曰疆域志圖按壽書無志故韻編今釋凡三國所建置皆稱晉郡縣是六氏作圖必無三國疆域之篇其稱志圖者蓋亦厲氏據陽湖洪氏三國疆域補志爲之洪志於吳魏疆域屢雜未甚分晰如吳魏各有廬江太守洪志無吳廬江郡故圖亦無之若斯之類未可枚舉此其未能躊躇滿志者也合肥相國既刊韻編今釋於金陵欲求沿革圖合刊之所以

歷代地理沿革圖

序

表先正既來者意至渥也桂薌亭方伯實董是役以厲刻見商
爰不揣固陋略加訂正析殷制爾雅爲二增秦郡一圖各繫謬
論於緝尾惟春秋一圖疏漏亦多篇幅太隘未能悉補須另作
拓本姑俟異日以此合於六氏諸圖仍未識果無驥服駑驂之
誚與否然申耆先生勤勤以古地名相期賡續則茲圖爲之兆
焉也矣

同治十一年歲次壬申孟春既望懷甯馬徵麟素臣識於金陵
寓館

歷代地理沿革圖 目錄

- 禹貢九州圖
- 殷九有圖
- 職方九州圖
- 爾雅釋地圖
- 春秋列國圖
- 戰國七雄圖
- 秦三十六郡圖
- 漢地理志圖
- 東漢郡國志圖
- 三國疆域圖
- 晉地理志圖

歷代地理沿革圖

目錄

州
象

圖
集
元

- 南宋州郡志圖
- 南齊州郡志圖
- 北魏地形志圖
- 隋地理志圖
- 唐地理志圖
- 五代職方考圖
- 宋地理志圖
- 遼地理志圖
- 金地理志圖
- 元地理志圖
- 明地理志圖

禹貢

厲刻三江用康成左合漢爲北江之說夫三江旣入繫於揚州漢水入江已盡於荆境何復於揚言漢水乎且經云彭蠡旣豬三江旣入又云東匯澤爲彭蠡東爲北江是北江明在彭蠡下流何乃倒置經文以求之乎蓋漢人有所謂尋陽九派者其目爲九江雖誤而其實有此水固非課虛叩寂之談水經謂之利水東通大雷其上口酈注謂之青林口卽今之武穴此乃禹蹟之北江所以分江漢合流之勢者也至宋時漸就淤淺乃大興水利塞以圩隄而五百里之巨浸遂失其處夫漢人旣誤其名宋人又失其處無怪求北江不得而言三江者莽如亂絲也彭蠡用漢志水經之說以爲卽今之鄱陽湖不知鄱水與贛水同流旣以贛爲南江又以鄱爲彭蠡不幾以矛陷盾乎玩經文循地脈則樊口內梁子等九十九湖舊說誤以合於雲夢者乃彭

蠡也湖北黃州漢陽二府分界之武湖沙口水經注云荊州界盡於此是揚州界起於此矣舊說皆以黃州府境屬荆大誤漢水東流觸大別山麓折而南入于江漢晉諸儒俱云大別在安豐水經注大別漢東山名是也自李吉甫始誤以漢陽之翼際爲大別顯與經文相戾不可從緣大別在漢東北始能觸漢南入于江若翼際固在漢口西南何能觸漢南入于江也內方漢志江夏郡竟陵縣自注云章山在東北古文以爲內方山水經禹貢山水澤地內方在江夏竟陵縣東北按竟陵在今安陸府天門縣西北是內方亦在漢北舊圖著於漢水之西者誤也經云岷山導江東別爲沱今之荆江荊州之沱也又東至于澧此江之經流卽今之虎渡江也舊圖有荆江而無虎渡非是過九江九江謂湘江也湘江有瀟春耒洙漉漣瀏資汨羅之九派故歷代地理沿革圖


曰九江導山曰過九江過其源人過之導江曰過九江過其委
江過之也宋儒又以洞庭爲九江亦非也洞庭者江南夢澤之
下流也江北之雲在虎渡荆江之間舊指漢水南北及江南之
梁子等湖爲雲夢與左傳言雲夢者相齟齬矣以上數條詳見
拙著長江圖說舊又以青海北之烏蘭穆倫河下流曰爲雍州
大通河爲雍州
黑水不惟與黑水西河爲雍州之文不合且與至三危入南海
之迹大相刺謬然雍州黑水今實不知其處姑存水經之說於
左方以俟知者至以金沙江爲梁州黑水則與黑水之名益不
相逼按今四川雲南徼外之怒江源出西藏曰哈喇池自池流
出曰哈喇烏蘇南流經南掌國界入南海西番謂黑曰哈喇謂
水曰烏蘇此卽梁州黑水所謂夷人不知載籍必不能附會者
也水經云崑崙在西北河水出其東北陬東南流入渤海舊圖

蓋據元志以亦耳麻不莫刺山爲崑崙謂河行崑崙南先儒嘗
辨其誤或謂亦耳麻不莫刺山卽積石也凡此數端商訂如左
馬氏融曰禹平水土置九州舜以冀州之北廣大分置并州燕
齊遼遠分燕置幽州分齊爲營州亭林顧氏謂幽并營三州在
禹貢九州之外先儒謂以冀青二州地廣而分之殆非也幽則
今涿易以北至塞外之地并則今忻代以北至塞外之地營則
今遼東大甯之地其山川皆不載之禹貢故靡得而詳潛邱閻
氏以顧氏爲臆度謂先儒知分冀青爲幽并營者以職方言并
州鎮曰恆山幽州鎮曰醫無閭爾雅齊曰營州故也微二書欲
於九州之外舉三州之名且不可得況疆理所至哉然又自舉
舜本紀稱其地北發息慎息慎卽肅慎爲今甯古塔去京師三
千二百四十二里以見其境界太遠之宜分然則顧氏之說果
歷代地理沿革圖

職方外紀圖

非臆度也蓋舜三州其地自在禹貢九州之外惟其名無可考先儒遂據職方爾雅適有幽并營之三名因以爲分冀與青爾其實職方爾雅自爲職方爾雅不可以羈於禹貢之內以言舜十二州也顧氏謂三州在九州之外殊爲有見但不必仍以幽并營之名界之則無轆轤矣

書疏昔夏之方有德也貢金九牧則禹登王位還置九州



四一四十三九三八三六三五三四三三三三三十九廿八廿七廿六廿五廿四廿三廿二廿一廿十九

廿一 二十 十九 十八 十七 十六 十五 十四 十三 十二 十一 十 九 八 七 六 五 四 三 二 一 西 中 一 東 二 三 四 五 六 七

殷制

舊刻爾雅殷制合為一圖蓋以爾雅九州分冀為幽易青為營
 合梁於雝既與禹貢不同至職方九州又析幽為并合營徐而
 為青復與爾雅不合孫炎以為爾雅蓋殷制因據炎說而推廣
 之以為爾雅釋地之文皆殷制也不知爾雅九州之名即屬殷
 制其十藪之等所稱魯晉秦楚吳越燕鄭諸國皆非殷時所有
 且宋為殷後烏得目為殷制邪既云殷制而於殷地又止載商
 殷南亳傲相耿邗之都此外略無所識殊為疏略今析殷九州
 別為一圖諸經及雜史所紀殷時國邑地名能知今郡縣所在
 者補之其不能以今名釋者姑從蓋闕

殷制
 圖

三江之說其略已見前篇舊圖職方三江與禹貢三江異處蓋以職方三江上與具區下與五湖連文故必於吳越之間求之而吳越之有三江又有國語戰國策吳越春秋越絕書之等為之根據也不知職方所云東南曰揚州者西起湖北黃州漢陽二府之交說見前北踞長淮東南盡海即禹貢之淮海為揚州也吳越者乃揚州之東南一隅爾伍員范蠡黃歇所稱自吳越間之三江不足以概禹貢揚州之三江也不可以概禹貢揚州之三江即不可以言職方揚州之三江矣至荊州澤藪曰雲菅其誤與禹貢圖無異故竝正之

禹貢圖



一 二 三 四 五 六 七 八 九 十 十一 十二 十三 十四 十五 十六 十七 十八 十九 二十

四一四三九三八三七三六三五三四三三三二三十廿九廿八廿七廿六廿五廿四廿三廿二廿一廿十九

北戶在今占城


爾雅言霍山者二一在揚州一在冀州在揚州者所謂霍山爲南嶽也今安慶潛山縣之天柱是也在冀州者所謂西方之美者有霍山之多珠玉也卽禹貢所稱大岳亦曰霍太山蓋唐虞之中岳也在今山西霍州舊圖有山西之霍山無安慶之霍山言梁山者亦二一曰南方之美者有梁山之犀象焉景純不知所在邵氏以爲卽湘南衡山恐不然一曰梁山晉望也在雍州此卽左傳文十年晉人伐秦取少梁成五年梁山崩在今陝西同州府韓城縣蔡傳以爲冀州呂梁者誤也舊圖惟以衡爲梁而無同州梁山又爾雅言五嶽者二其河南華河西嶽河東岱河北恆江南衡之等爲岐周之五嶽則華爲中嶽嶽爲西嶽也其曰泰山爲東嶽華山爲西嶽霍山爲南嶽恆山爲北嶽嵩高爲中嶽者則洛邑東都之五嶽也二五陳數啟蒙謂古者五嶽

秩祀無定在隨國都爲遷移是也舊圖於嶽恆衡嵩皆遺之其除九府四荒釋山釋水之類疏略亦多其可考者今悉補正

國華
圖彙

國華
圖彙

卷之四 地理 五



蕭慎在命
 吉林北
 四十三
 三九
 三八
 三七
 二六
 三五
 三四
 三三
 三二
 三一
 三十
 廿九
 廿八
 廿七
 廿六
 廿五
 廿四
 廿三
 廿二
 廿一
 廿

廿三 廿二 廿一 廿 十九 十八 十七 十六 十五 十四 十三 十二 十一 十 九 八 七 六 五 四 三 二 一 中 一 二 三 四 五 六 七

舊刻春秋列國圖篇幅太狹疏漏遂多今所補數十其蠅腳叢
簇之處亦不能納須彌於芥子也至春秋地名

國朝先正以今地實之既已詳且悉矣

欽定左傳讀本一編折衷羣言尤極精審所云地理之說難於
取證者惟昭公五年楚伐吳之役鵠岸羅汭數名而已謹案楚
子之為舟師伐吳已見前傳是役遠射以繁揚之師會於夏汭
夏汭蓋即今漢口漢陽地則其由舟師東下可知吳敗遠啟疆
於鵠岸杜註廬江舒縣有鵠尾渚漢晉舒縣為今桐城及懷甯
之東北境懷桐大江濱有長風沙縱計九十里當即春秋鵠岸
杜所云鵠尾渚也楚子以駟至羅汭明因舟師之敗舍舟登陸
而以騎行下文云使沈尹射待命於巢巢為今廬州府巢縣地
則所謂師濟羅汭次於萊山觀兵於坻箕之山者皆當於桐城

東北巢縣之西南求之今桐城樅陽之東七十里有水西北來
入江源出今廬江縣西境東西二源行三百餘里名曰羅昌河
所謂羅汭者必羅昌之隈也顧氏棟高謂坻箕之山在今無為
州境信矣舊說鵠岸在今廬州府舒城縣此由不知漢晉廬江
舒縣所在誤以今舒城當之舒城為古舒國及舒龍地漢晉為
龍舒縣也楚人由巢及雩婁陸道而歸當亦取徑舒城若其舟
師東下無緣得入陸地二三百里又杜佑通典以為南陵大江
中有鵠洲即古鵠岸按今池州府之銅陵隋省入南陵此在晉
隸丹陽郡殊非元凱廬江舒縣之處然此二說猶其乖盪之小
者若乃以羅汭為湖南湘陰之羅城如水經注之說則遼絕可
駭之甚矣豈楚敗師於今安慶之下游楚子遂以駟西南行二
千餘里至於羅城楚師亦隨濟於汨羅之汭又復折回東北二

戰單

圖國

大

千餘里觀兵於坻箕之山使沈尹射待命於巢吳未有追奔逐
北之師何至自罷奔命若此此所謂地理之說難於取證者也
因附識長風沙羅昌河二解爲說春秋地名者芟其榛莽焉爾

戰國舊圖止載國名其疆界之曲屈大率斷鶴續鳧而非其實如魏之東界春秋時偃陽滅於晉偃陽在今山東沂州府南境又蘇秦稱魏東有淮潁沂黃張儀謂東與齊境南界則蘇秦謂有鴻溝陳汝許鄆昆陽邵陵舞陽新鄴皆在今河南陳州許汝南陽等府州及江南之徐州安徽潁州府泗州之北境今乃一切劃為楚境而魏之東祇與宋衛為鄰而已魏之西北界則張儀云西與韓境北與趙境是矣是故魏境贏於東而縮於西韓境縮於東而贏於西北故韓之上黨東界趙之屯留韓之陘山西鄰秦之曲沃今則一切劃為魏界而又奄及於西河之外豈以春秋時晉取秦少梁其後梁山遂為晉望至戰國而猶治其故與不知此時秦已並晉之曲沃而有之且惠王所謂西喪地於秦七百里者在抑豈延水經注以少梁為大梁之誤水經注曰

大梁周梁伯之居梁伯好土功大其城號曰新里民疲而潰而秦遂取焉後魏惠王自安邑徙都之是誤以少梁為大梁而為之與卻芮曰梁近秦而幸焉則豈有近秦之梁而為魏地者一魏之四境乃至斂其東南而大侈其西其他亦可概見茲於各國犬牙相錯必指其阨塞所在以實之庶於縱橫之勢瓜分豆剖之迹較為了然

戰國策韓西有宜陽常阪之塞南有陘山西南二字蓋傳寫互誤

卯齋圖
三十一

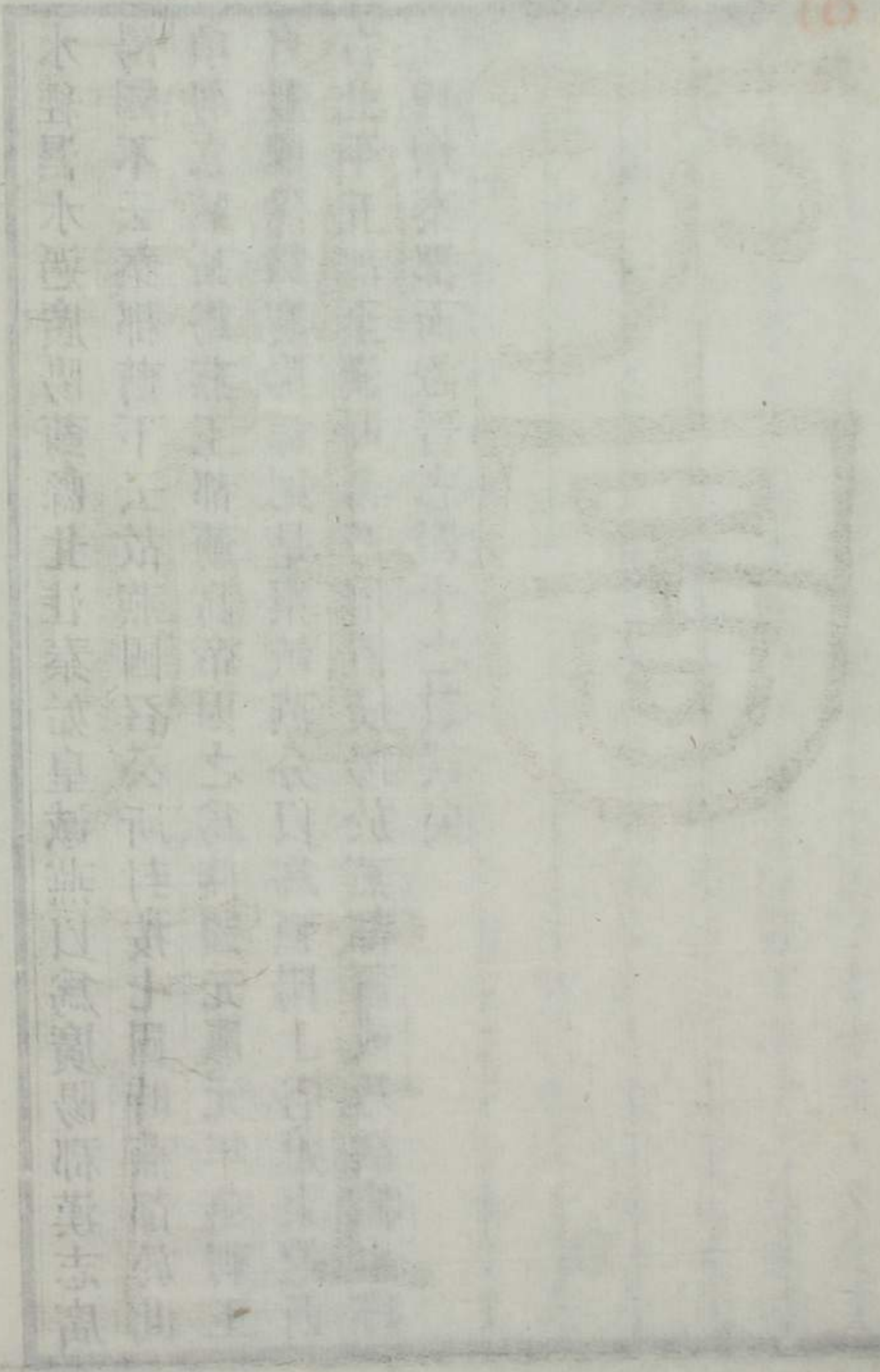
一頁在坊坊坊坊坊

單圖

卯齋圖
三十一

古者千里百縣縣有四郡故趙簡子之誓曰克敵者上大夫受縣下大夫受郡至七國時始以郡領縣而置守令之官秦遂因之分天下爲三十六郡遷書未嘗悉數其名據漢志則河東太原上黨三川東郡潁川南陽南郡九江泗水鉅鹿齊郡瑯邪會稽漢中蜀郡巴郡隴西北地上郡九原雲中雁門代郡上谷漁陽右北平遼西遼東邯鄲碭郡薛郡長沙南海桂林象郡爲三十有六至裴駟集解乃別南海桂林象郡於三十六之外而別取內史及故秦楚間黔中與漢之故郿足之唐人晉志又增閩中謂是置郡後平取百越增置四郡合前六六之數爲秦置四十郡漢晉以前無言之者殊不足據嘉定錢氏辨之甚悉舊圖無秦郡然變封建爲郡縣實始於秦似亦未可缺也爰據漢志以補之

水經濕水過廣陽薊縣北注秦始皇滅燕以爲廣陽郡漢志廣陽國不云秦郡薊下云故燕國召公所封按七國時燕都於此項羽立滅荼爲燕王都薊高帝因之爲燕國元鳳元年燕刺王自殺國除爲廣陽郡則是秦滅燕分以爲漁陽上谷遼東遼西右北平五郡至漢昭帝乃增置廣陽於燕都爾或乃欲據水經注以增秦郡而證晉志四十之數誤矣

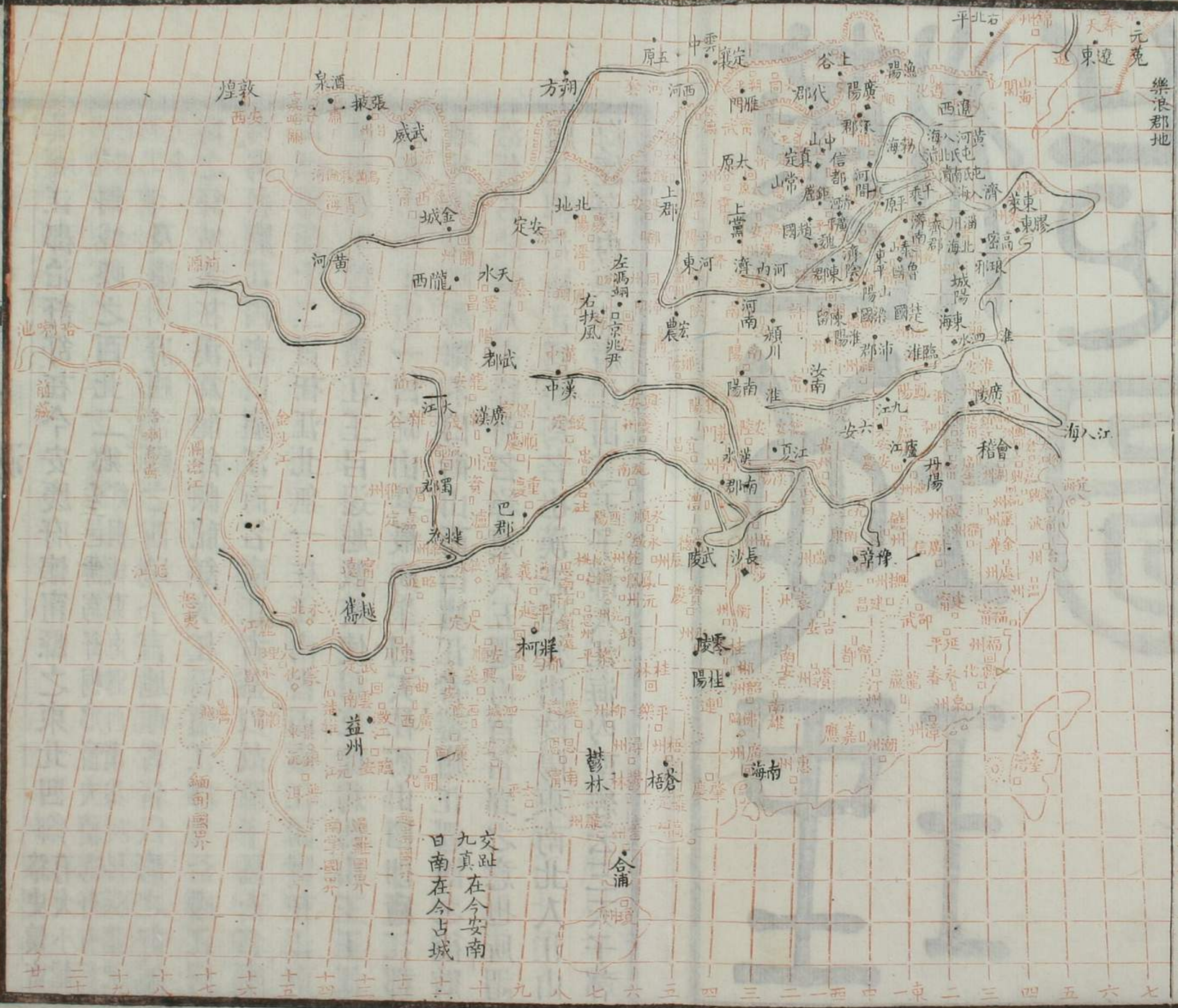


漢世地理圖

郡國壹百零三

侯國貳百四十一 道三十二

四一四三九 三八三七 三六三五 三四三三 三三三三 三二九九 廿八廿七 廿六廿五 廿四廿三 廿二廿一 廿十九



天代也且占古司

貞

廿一 廿二 廿三 廿四 廿五 廿六 廿七 廿八 廿九 三十 三十一 三十二 三十三 三十四 三十五 三十六 三十七 三十八 三十九 四十 四十一 四十二 四十三 四十四 四十五 四十六 四十七 四十八 四十九 五十

漢廬江郡治舒舒在今安慶府懷甯縣之東北四鄉路史懷甯有大小龍舒鄉桐城縣之西北二鄉朱邑傳為舒桐鄉晉夫續志舒有桐舒鄉桐城東南鄉西漢為樅陽縣建武初乃省及廬州府廬江縣之西境今言地理者皆以唐之舒城入舒當之舒城者在漢為龍舒縣龍舒水在焉廬江郡者沿廬江國而為名廬江國者以廬江而名廬江者蓋以故廬子國而名廬江郡屬縣十二皆在江北無一在江南者而廬江國實在江南淮南厲王傳云廬江王呂邊越數使使相交徒為衡山王王江北衡山即霍山一日皖山其最高峯曰天柱衡山國即廬江郡地其後國除為郡不曰衡山而曰廬江者蓋廬江遷國之後猶沿舊名此晉人去絳而名絳楚人五遷而皆名郢之意也所謂廬江郡沿廬江國而為名也漢志廬江出陵陽東南北入江山海經海內東經廬江出三天子都入江海內南經云三天子都

山在閩西注在歙縣東澗水出焉按陵陽在今池州府石埭東北二里廬江與浙江同出一山浙江東南流入海廬江北流入江然則廬江者即今清弋江也故曰廬江國邊越此所謂廬江國以廬江而名也漢志廬江郡自注云金蘭西北有東陵鄉淮水出屬揚州金蘭在江北尋陽此言廬江郡之西界也又云廬江出陵陽東南北入江此原廬江之名指江南廬江國而為言也故應劭於此下繼云故廬子國謂廬子國之在江南廬江也廬江之名既移於江北而廬江之地故廬子之國遂命曰鄣郡後又改曰丹陽自此而言地理者異說滋多矣其始不知廬子國之在江南而求之於江北故有以中廬當之者今廬州府舊有同食館據春秋傳自廬以往則在今湖北襄陽境在漢已越江夏而為南郡矣又有以今廬州府為言者通廬州府故廬子國通則合歷代地理沿革圖 漢

肥於漢屬九江郡魏與吳分廬江而魏廬江太守始居合肥至隋始名廬州廬江郡烏在其為故廬子國邪於是亭林顧氏郡國利病書姬傳姚先生廬江郡考皆據班史而求之於江南似矣然每以彭澤西及匡廬依廬江而名為說則於漢為豫章非丹陽郡地且於班氏廬江出陵陽東南北入江之說不合究其所以致誤之由亦有二焉一由不知豫章不在淮南三分之數也一由水經注誤延山海經彭澤西之為蛇足也史記黥布傳遂剖符為淮南王都六九江廬江衡山豫章皆屬布晉書地理志漢封布為淮南王六年分淮南置豫章郡十一年布誅漢書淮南厲王傳文帝立厲王三子王淮南故地三分之安為淮南王勃為衡山王後徙王濟北賜為廬江王後徙衡山已見前按漢書三分淮南不及豫章姬傳先生遂以廬江兼得豫章地此由不知高祖

六年已分豫章為郡也山海經既云廬江出三天子都入江而又贅云彭澤西於是水經遂云廬江水出三天子都北過彭澤縣西北入於江今按出三天子都過彭澤西入江則鄱水也水經既以此為鄱江為豫章十川之一矣又以此為廬江可乎若謂別有一水則何不於豫章川內數之而別出廬江一目乎況鄱江之外實無過彭澤西入江之水也且鄱江數百里皆南流迤西與北流之勢不合此以知水經沿山經之誤為蛇足也故今斷然以清弋江為古廬江於是江南之廬江國江北治舒之廬江郡皆得其實地

亭林顧氏曰漢書徐樂傳燕郡無終人也地理志無燕郡而無終屬右北平考燕王定國以元朔二年秋有罪自殺國除而元狩六年夏四月始立皇子旦為燕王其間為燕郡者十年而志

東漢書
卷之九
國志

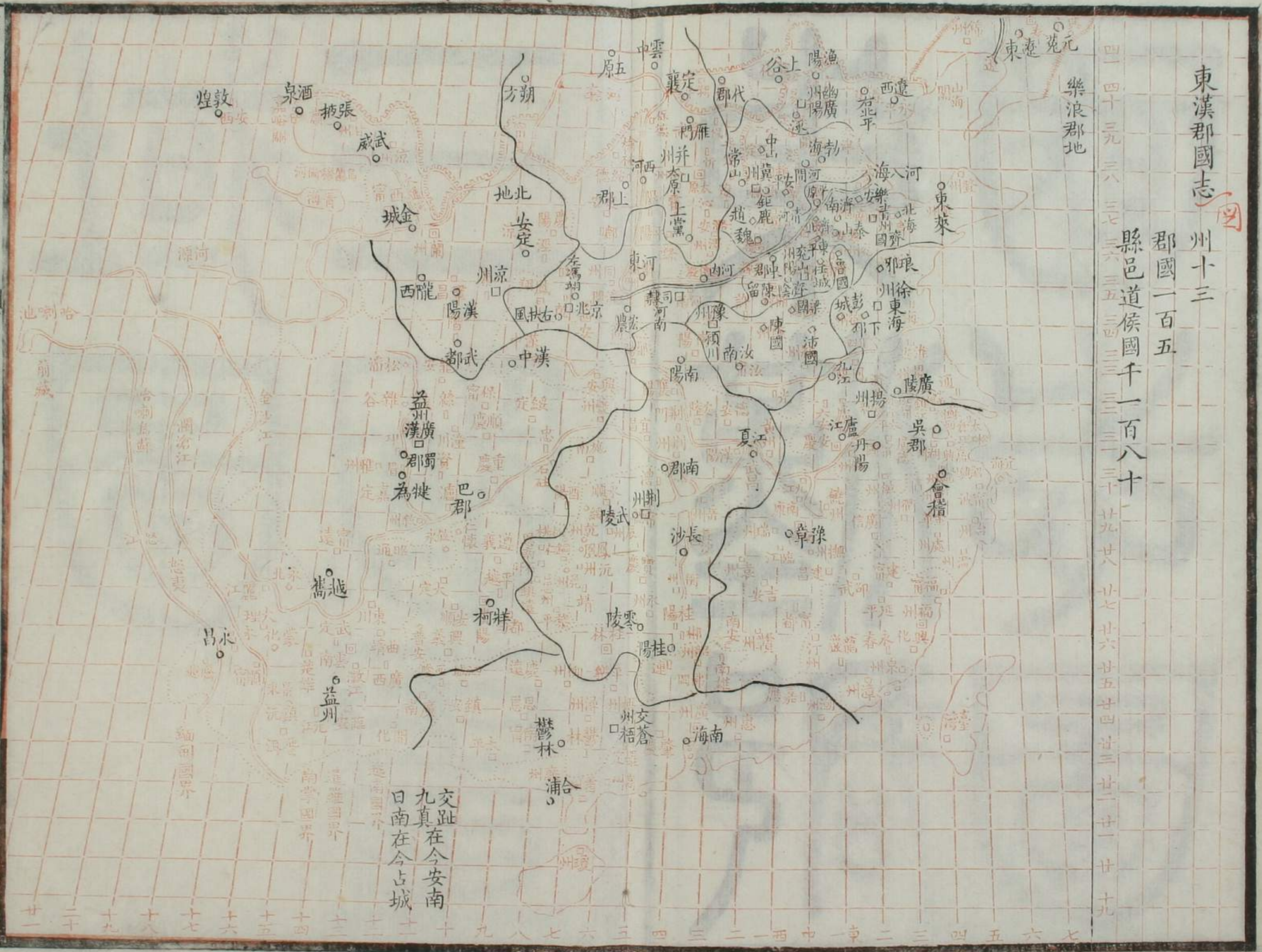
軼之無終以其時屬燕後改屬右北平耳

東漢郡國志

州十三

郡國一百五

縣邑道侯國千一百八十



東漢郡國志

一 二 三 四 五 六 七 八 九 十 十一 十二 十三 十四 十五 十六 十七 十八 十九 二十 二十一 二十二 二十三 二十四 二十五 二十六 二十七 二十八 二十九 三十 三十一 三十二 三十三 三十四 三十五 三十六 三十七 三十八 三十九 四十 四十一 四十二 四十三 四十四 四十五 四十六 四十七 四十八 四十九 五十 五十一 五十二 五十三 五十四 五十五 五十六 五十七 五十八 五十九 六十 六十一 六十二 六十三 六十四 六十五 六十六 六十七 六十八 六十九 七十 七十一 七十二 七十三 七十四 七十五 七十六 七十七 七十八 七十九 八十 八十一 八十二 八十三 八十四 八十五 八十六 八十七 八十八 八十九 九十 九十一 九十二 九十三 九十四 九十五 九十六 九十七 九十八 九十九 一百

三國圖

域

圖

三

國

圖

歷代地理沿革圖

列

陳壽三國書無志宋蕭常續後漢書亦未作志惟元郝經續後漢書有天文疆理諸錄然於三國界畫大略據州郡以言未得其剖分之實

國朝陽湖洪氏作三國疆域補志似於郝書多所因循夫壽書無志其畫疆分界之迹可按而知如建安十九年吳克皖城以呂蒙爲廬江太守吳嘉禾六年諸葛恪屯廬江皖口其後魏人攻皖吳皆邀之於夾石掛車此二道在今桐城北境於漢爲廬江郡治舒縣地又濡須水東西關在今廬州府之無爲州巢縣及和州含山縣境於漢爲臨湖襄安居巢縣地又章武元年吳改尋陽隸武昌郡夫舒皖臨湖襄安居巢尋陽皆漢廬江屬縣又縱陽隸今桐城縣湖陵邑在皖西尋陽之東北卽今安慶之太湖縣與潛與松滋以霍嶽巨山爲限當亦屬吳是漢志廬江

十二縣而吳得其大半魏所有者居巢之半及龍舒今舒潛松城縣滋雩婁五者而已吳魏皆有廬江太守而魏廬江太守移治合肥於漢爲九江郡縣矣郝錄洪志皆以漢廬江郡縣盡屬之魏不知廬江之分隸吳魏猶南郡之分隸吳魏也知吳魏之各有南郡而不知吳魏之各有廬江郡疏矣

舊刻赤壁在岳州東北一百二十里蓋指嘉魚之石頭關而言此圖經以爲周瑜燒曹操軍船處顧氏祖禹從之又漢陽沌口之臨嶂山南有峯曰烏林俗謂之赤壁又江夏金口之赤磯亦曰赤壁山水經注以爲燒軍在此按操詩云西望夏口東望武昌則操軍實駐黃州且先主時駐樊口以禦敵則赤壁當在黃州無疑東坡所賦不誤也且壽志云公至赤壁與備戰不利是操未敗軍之先其地已名赤壁水經注謂之赤鼻磯是也自操

敗後人據燒軍之迹以求赤壁之名故數百里逐處有名若金
 口赤磯石皆坼泐其為烈焰焚餘迹尚顯然然赤壁之地終當
 在黃州也 夏口即今漢口 樊口在武昌縣西南十里 華
 容縣故城在今湖北荊州府監利縣西北非今湖南岳州府之
 華容也 祁山在漢武都西北武都在今甘肅階州成縣西八
 十里 斜谷在今陝西鳳翔郿縣西南三十里 定軍山在今
 陝西漢中府沔縣東南 麥城在今湖北荊門州當陽縣東南
 猓亭在今湖北宜昌府東南百里 魚復浦在今四川夔州
 府南古魚國 白帝城在夔州府東章武二年改曰永安 子
 午谷在漢中府洋縣東一百六十步五丈原在郿縣西南

雙
 普
 地
 理
 考
 圖

晉地理志之疏舛大凡已見於合肥相國序中茲偶檢晉人左傳爾雅二注以校晉志其訛脫又有不可勝言者桓公十八年注灤水在濟南歷城縣西北入濟莊公元年注北海都昌縣西有訾城九年注譚國在濟南平陵縣西南宣公八年城平陽注今泰山有平陽縣襄公四年注繁陽在汝南鯤陽縣南哀公十年注濟南有隰陰縣而歷城等六縣志皆無之文公六年注河東汾陰縣有董亭爾雅釋水注今河東汾陰縣有水口如車輪許濱沸涌出志亦無汾陰縣且不惟郡脫其縣雖在郡名亦有之莊公元年注有北海郡襄公四年注今北海平壽縣東有寒亭北海平壽縣東南有斟亭六年注北海卽墨縣有棠鄉按兩漢及魏皆有北海濟南檢志所錄青州郡國有濟南而無北海平壽爲濟南郡治所卽墨亦隸濟南或武帝後所改置而都昌


之縣仍無聞是志脫北海也志齊國注云景帝以爲北海郡然兩漢及魏又皆有齊與北海非有北海以省齊有齊而省北海也莊公十三年會于鄆注今東郡甄城也僖公三十年注帝邱今東郡濮陽縣成公八年城中城注在東郡廩丘縣西南襄公二十四年注東郡白馬縣東南有韋城二十六年廩邱注今東郡廩邱縣故城是定公八年注東郡燕縣東北有瓦亭哀公十六年注東郡燕縣東北有平陽亭按志鄆城隸濮陽國濮陽縣卽國所理廩邱白馬並爲屬縣獨燕縣不見於濮陽亦不見於他郡志於濮陽國云故屬東郡晉初分東郡置是濮陽等四縣雖分置濮陽國而燕縣之等仍當自爲東郡也今志無東郡及燕是脫東郡與燕也僖公元年注陳國陳縣西北有檉城成公十六年注陳國武平縣西南有鹿邑爾雅陳有宛邱注在今陳郡陳縣

志陳縣屬梁國云武帝合陳郡於梁國按景純尚稱陳郡是陳郡非武帝所并省可知又有縣所屬之郡國彼此互異者隱公七年注滕國在沛國公邱縣東南志公邱隸魯郡莊公九年注東莞蒙陰縣西北有夷吾亭志蒙陰隸琅邪國據志平壽爲濟南郡治而杜以爲屬北海又有郡縣名互異者隱公元年注夷國在城陽莊武縣志作壯武五年注東平剛父縣西南有郟鄉志作剛平六年注泰山牟縣東南有艾山桓公十四年注牟國今泰山牟縣宣公元年注平州在牟縣西志作東牟哀公七年公會吳于鄆注今琅邪鄆縣志作繒隱公七年注楚邱在濟陰城武縣西南八年注濟陰句陽縣東北有垂亭桓公四年注曹國今濟陰定陶縣爾雅注濟陰定陶城中有陶邱志作濟陽郡城武作成武隱公元年桓公十二年襄公四年注並言魯國志


作魯郡襄公元年昭公四年六年注並有譙國志作譙郡以杜之精審必無訛謬間有武帝後所改易而志皆不言其爲疏誤不亦多乎至太原有鄆縣景純昭余祁注作鄆陵縣昭公二十八年杜注亦曰太原鄆縣無陵字與志同當是初名鄆縣而後名鄆陵非志有脫文也又濟南郡脫鄆平梁鄆詳見顧氏曰知錄

南齊州
嚴北圖

歷代地理志圖



形外
生也
圖



應不地...
百...

北魏地形志

州壹百十三

郡五百二十二
縣一千四百六十二




悉也里占臣司

七鬼

七 六 五 四 三 二 一 中 一 二 三 四 五 六 七

五里地心圖

五里地心圖



口
口
口

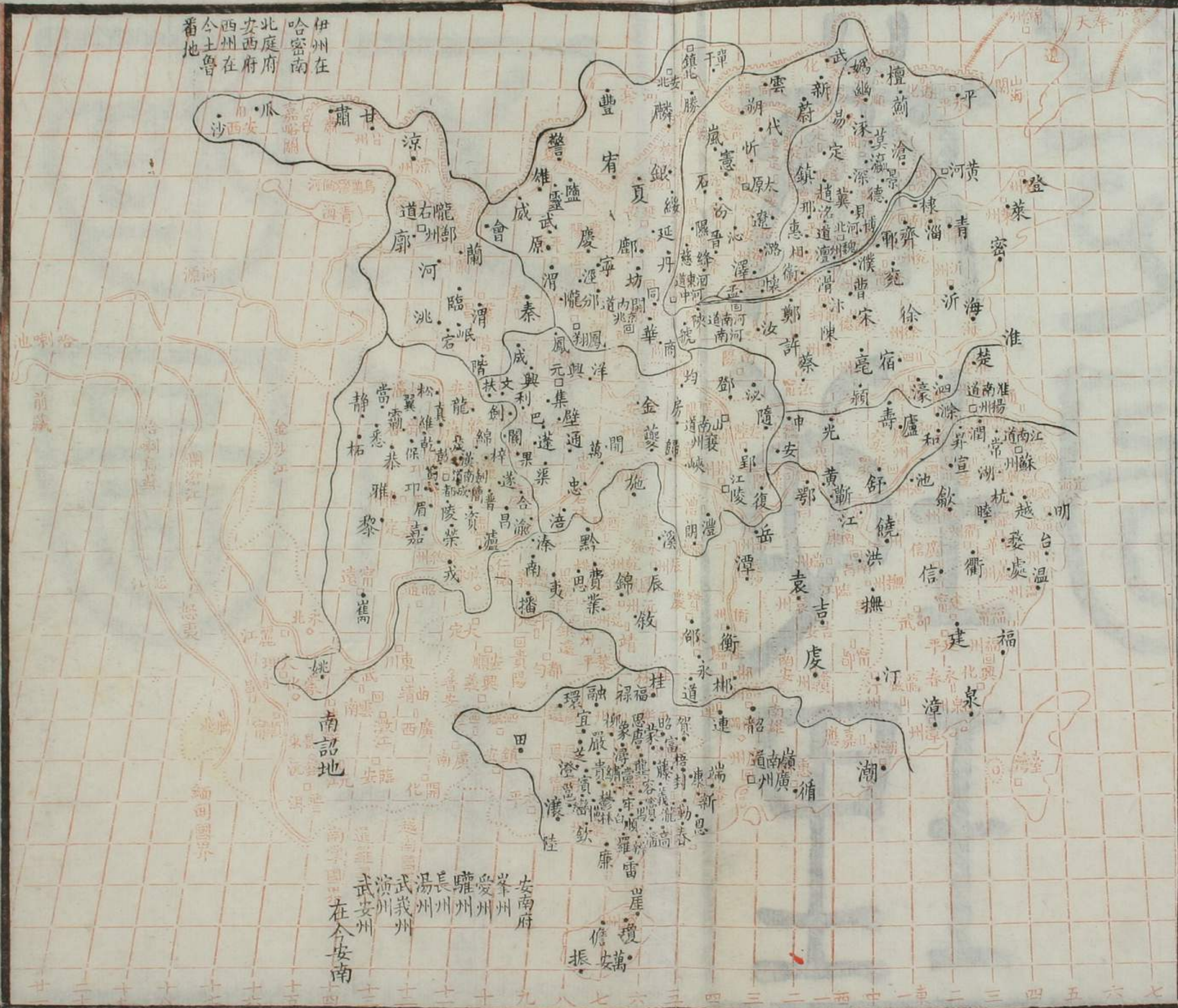
應
什
北
理
沿
草
圖
附
列

齊
也
里
心
圖



新唐書地理志

道十關內 河南 河東 河北 山南 隴右 淮南 江南 劍南 嶺南
府十五 州參百三十一 縣一千六百四十六
道六關內 河北 隴右 劍南 江南 嶺南
都督都護府一百 州六百九十二 縣四百三十六



伊州在哈密南
北庭府
安西府
西州在
番地

廿二 廿一 廿 十九 十八 十七 十六 十五 十四 十三 十二 十一 十 九 八 七 六 五 四 三 二 一 中 一 二 三 四 五 六 七

五
代
十
國
圖

歷代地理沿革圖

五里地界圖

四里个地界

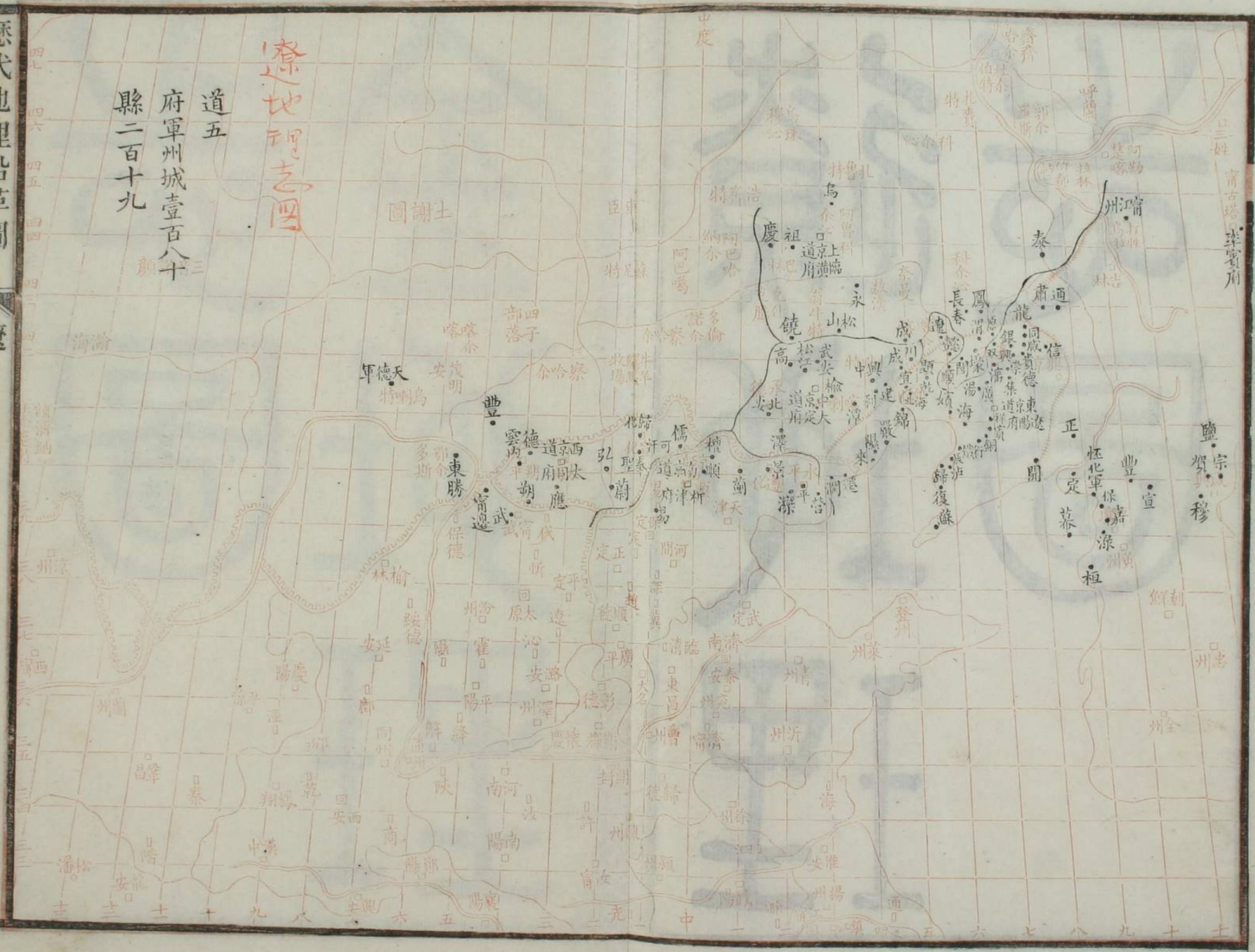
五里地鏡心圖

凡不地理沿革圖



遼地志圖

道五
府軍州城壹百八十
縣二百十九



金 地 理 學 圖

金 地 理 學 圖

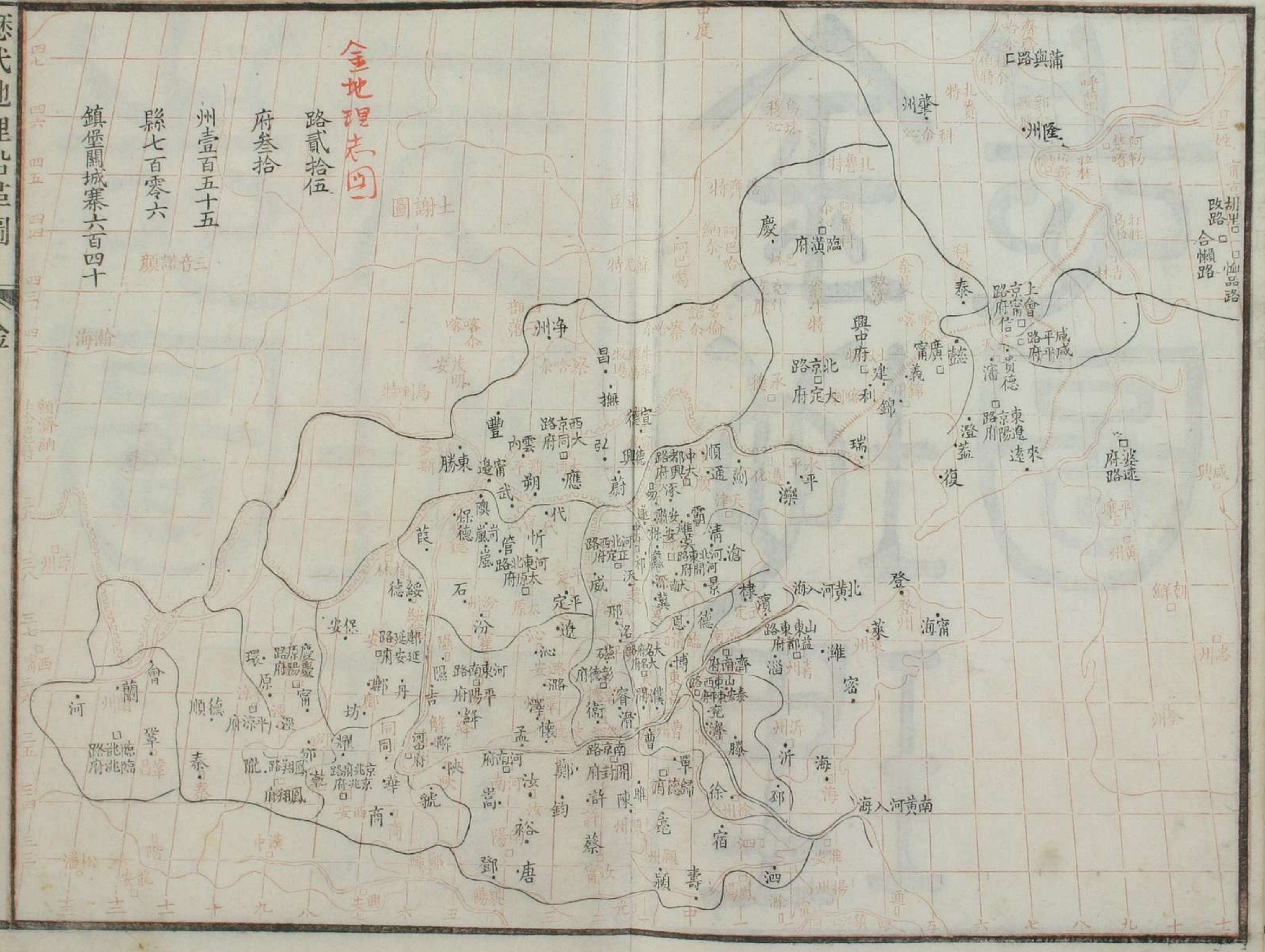
地理學圖



悉代也里古直圖

全地理志四

路貳拾伍
府叁拾
州壹百五十五
縣七百零六
鎮堡關城寨六百四十



四七
四六
四五
四四
四三
四二
四一
三九
三八
三七
三六
三五
三四
三三
三二
三一
三十
二十九
二十八
二十七
二十六
二十五
二十四
二十三
二十二
二十一
二十
十九
十八
十七
十六
十五
十四
十三
十二
十一
十
九
八
七
六
五
四
三
二
一

改路合懶路

五里街圖



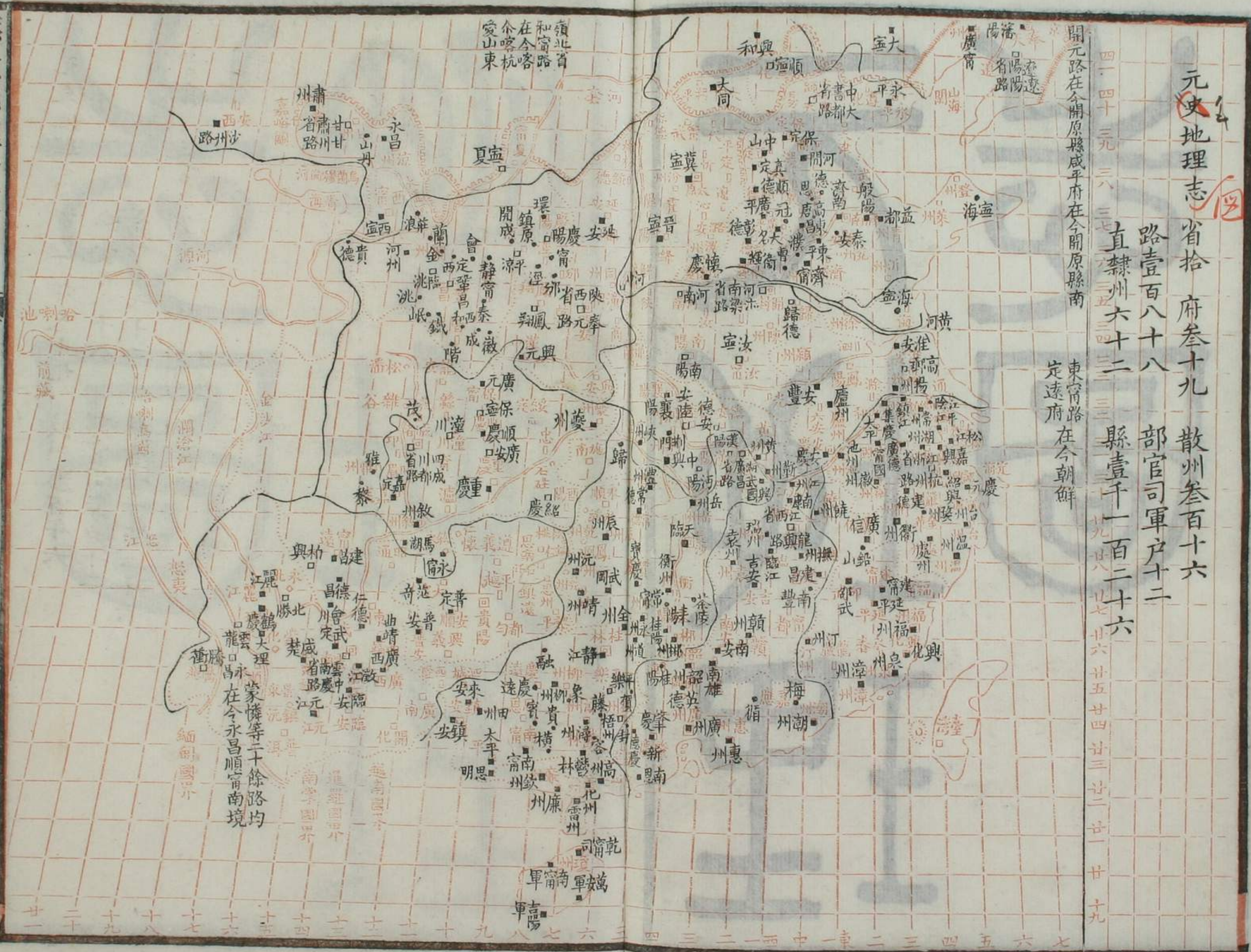
五里街圖

省拾 府叁十九 散州叁百十六
路壹百八十八 部官司軍戶十二

直隸州六十二 縣壹千一百二十六

開元路在今開原縣威平府在今開原縣南

東甯路在今朝鮮 定遠府在今朝鮮



廿一 二十 十九 十八 十七 十六 十五 十四 十三 十二 十一 十 九 八 七 六 五 四 三 二 一 中 一 二 三 四 五 六 七

地理圖



歷代地理圖

明史地理志

省十五

府壹百六十二

縣壹千一百七十三

州貳百六十

司衛所堡肆百零三




明史地理志

廿二 廿一 廿 十九 十八 十七 十六 十五 十四 十三 十二 十一 十 九 八 七 六 五 四 三 二 一 中 一 二 三 四 五 六 七

輿地圖

歷代地理沿革圖

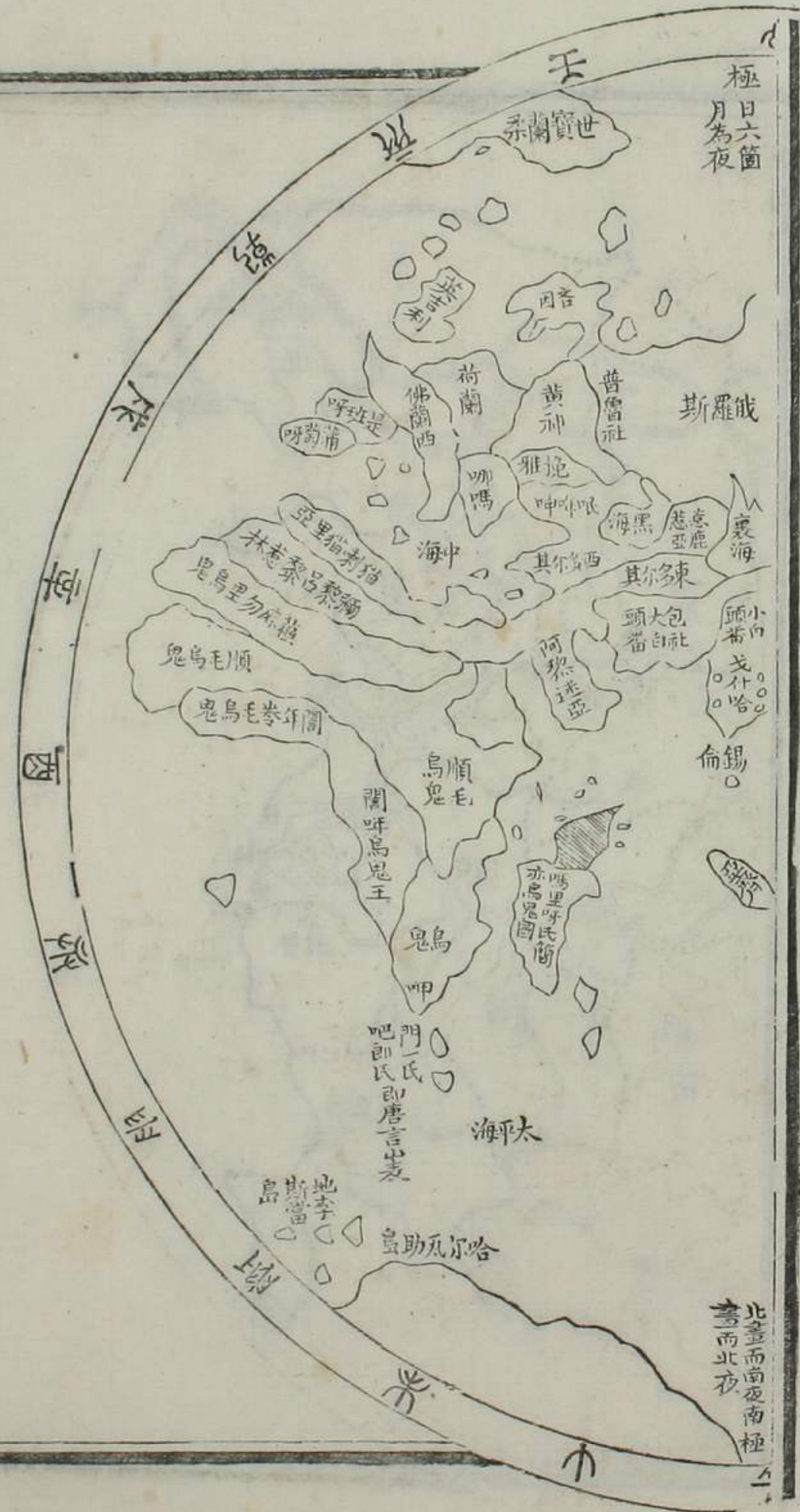


圖二



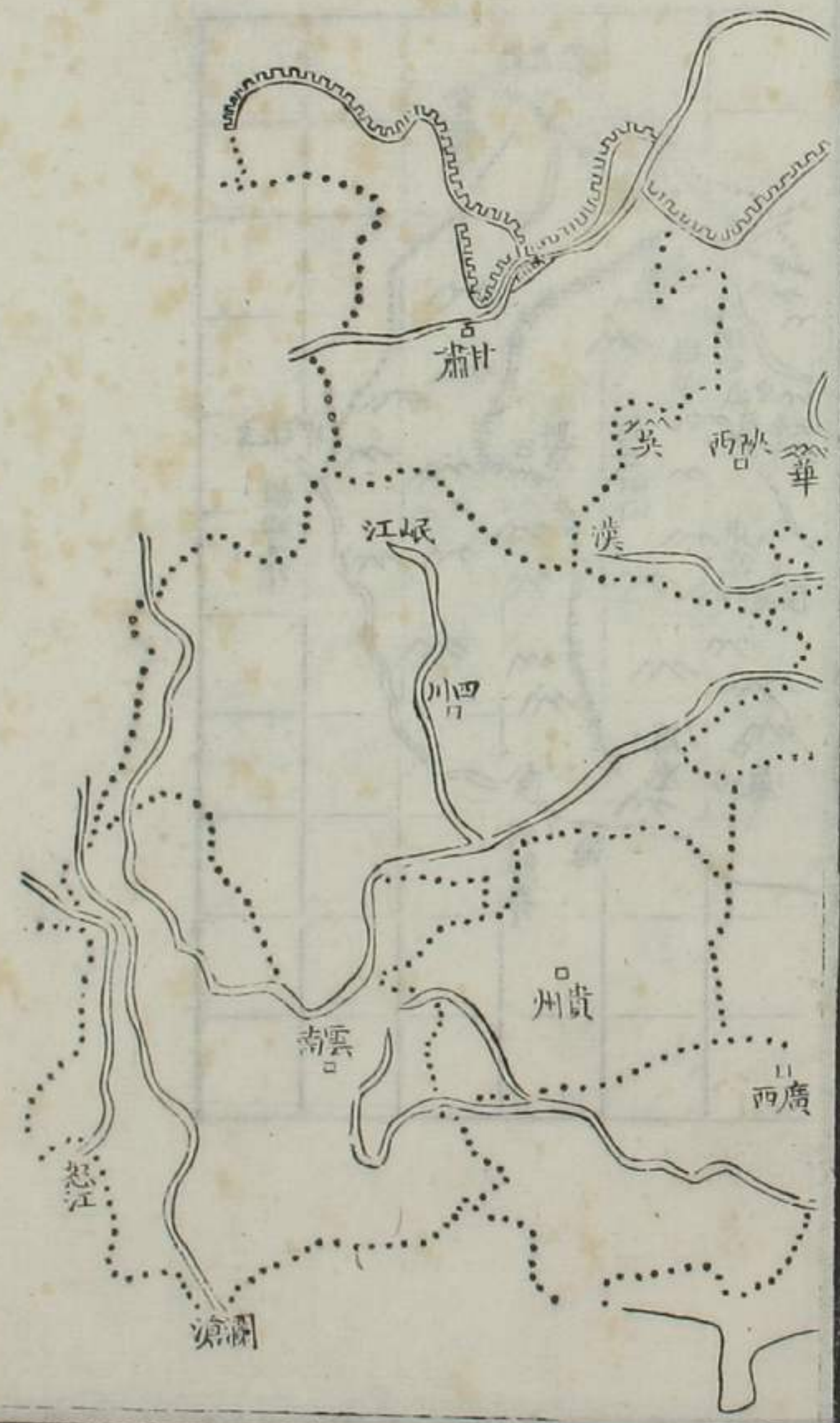
欽定四庫全書

圖三 地球上圖



圖二

圖四 總圖



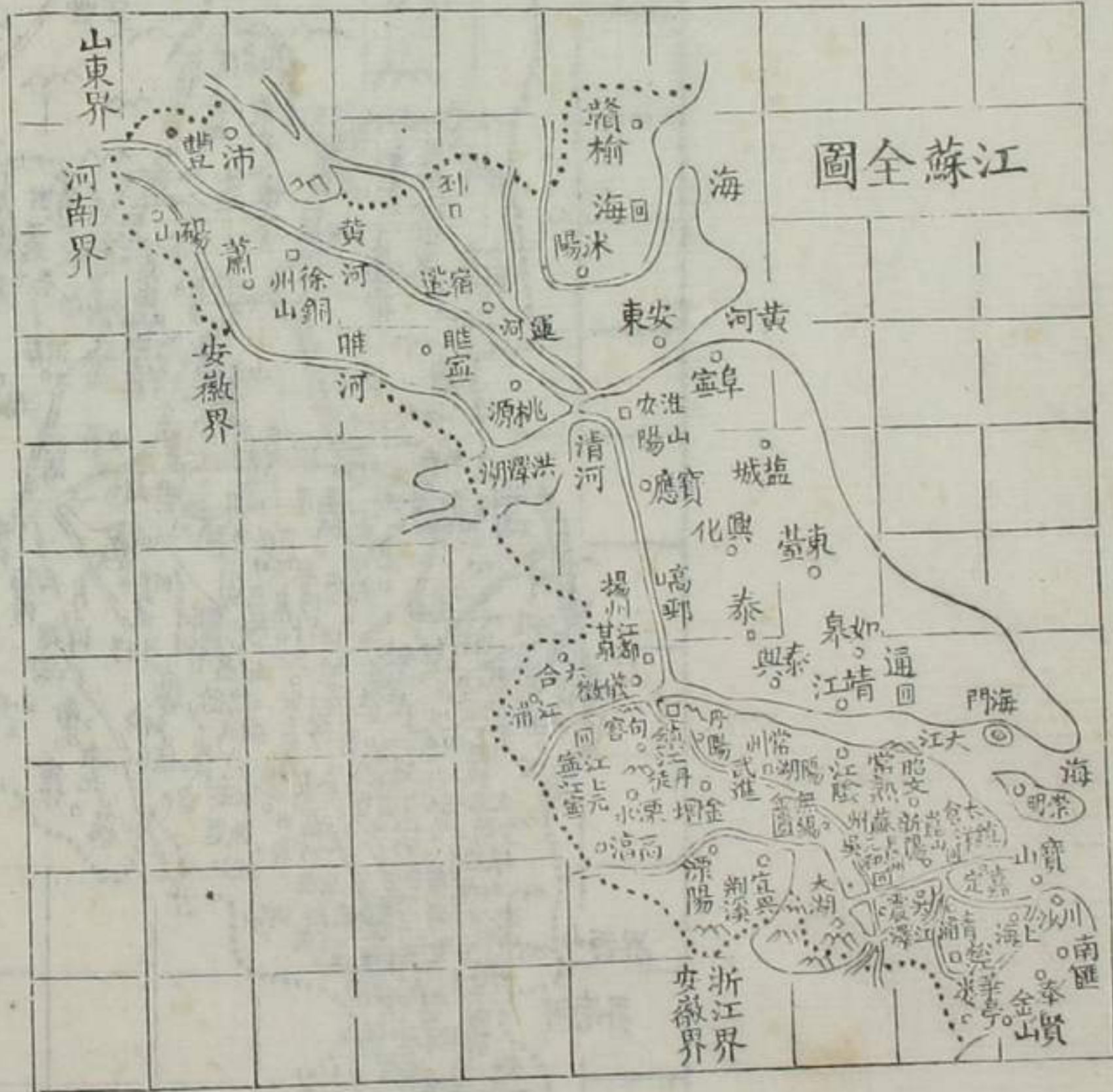
圖三

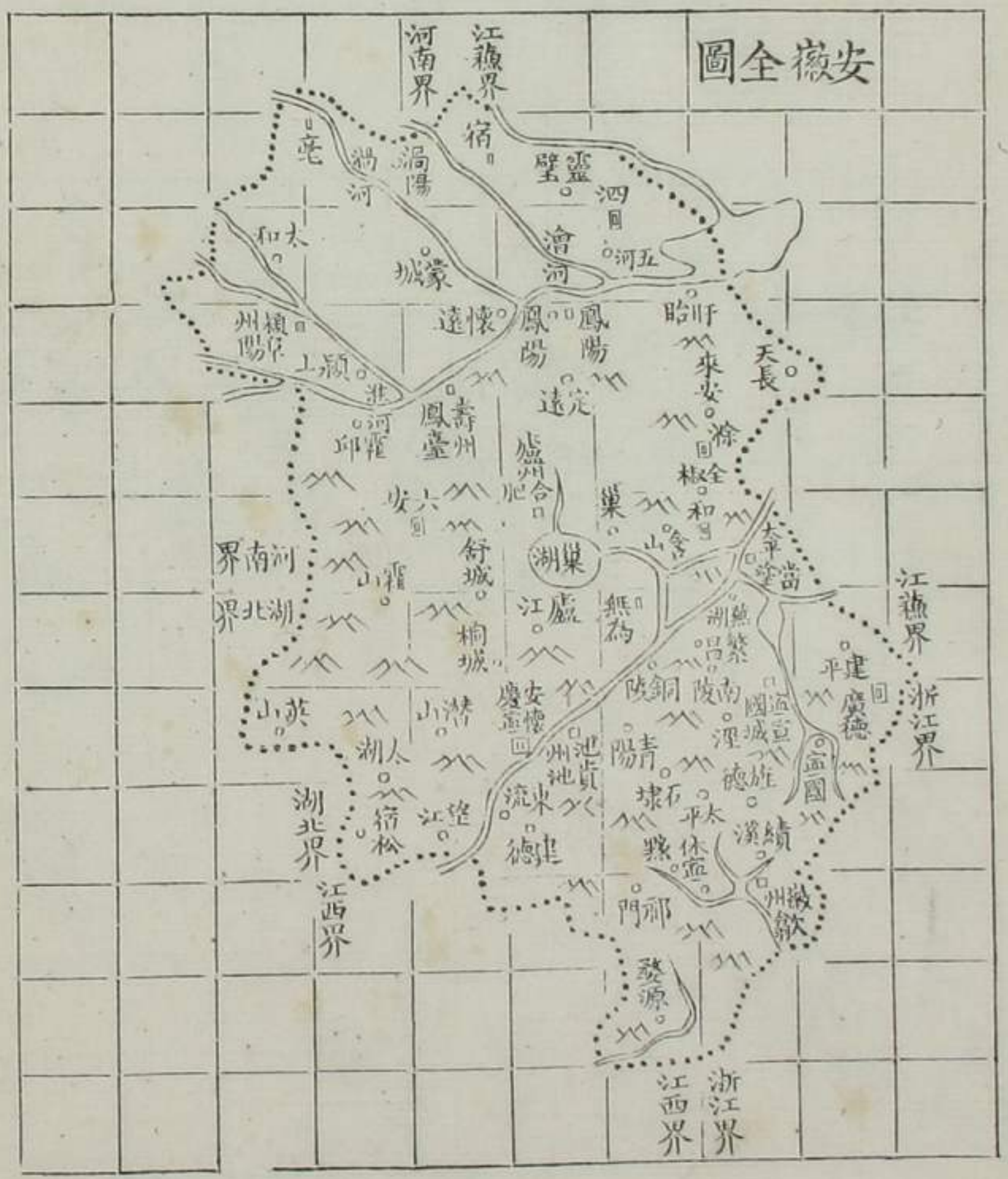
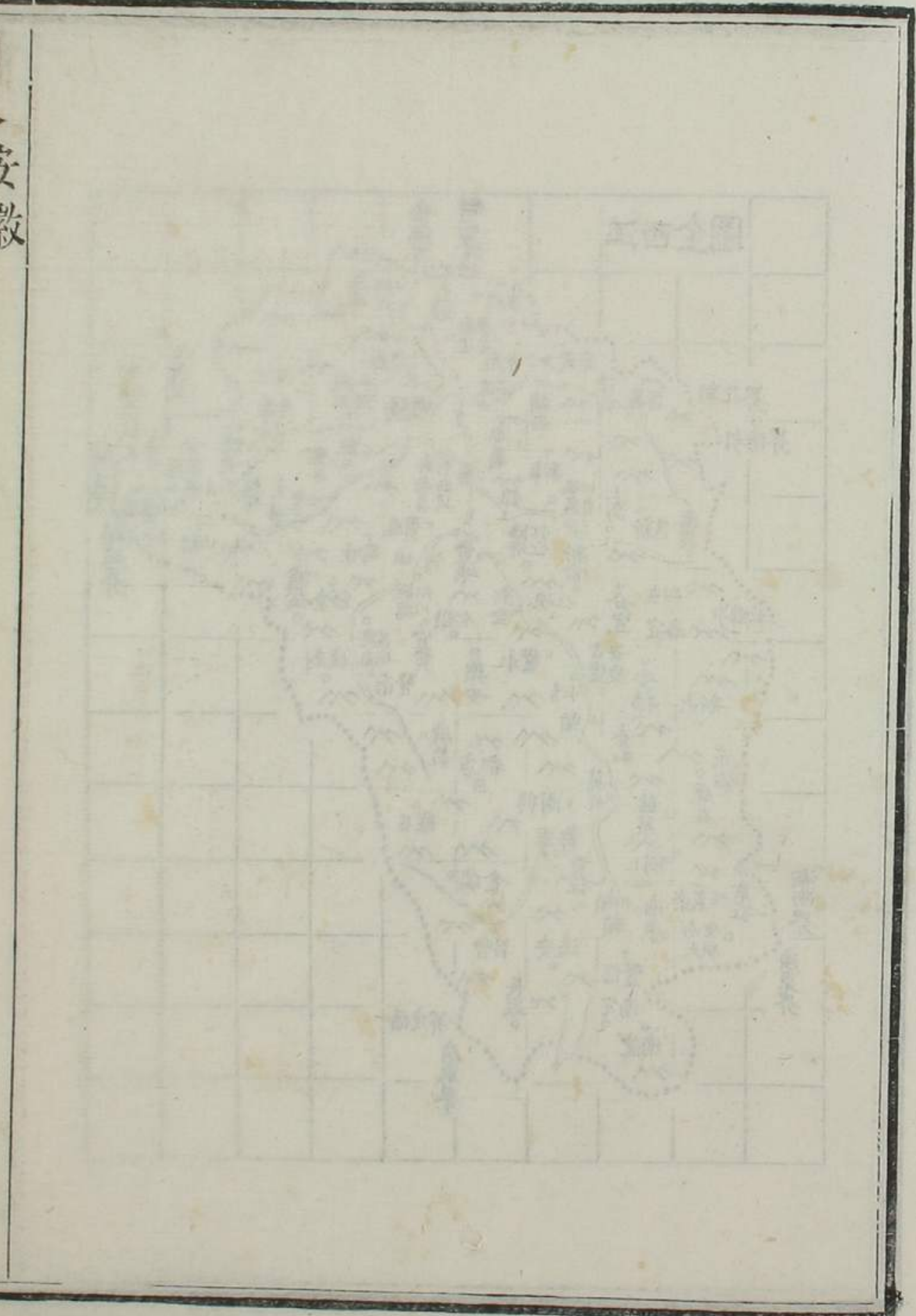





直隸全圖














圖全北湖



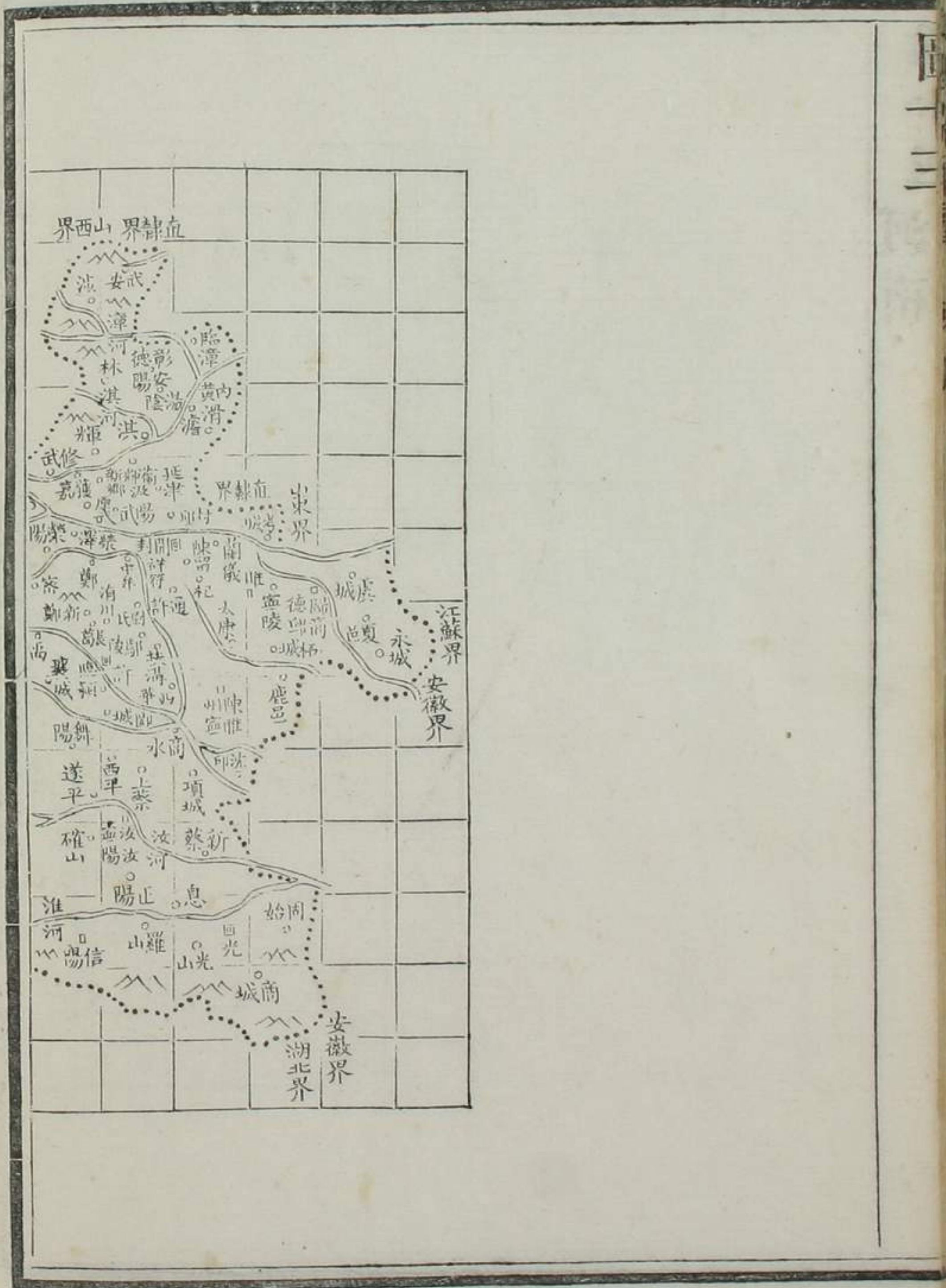
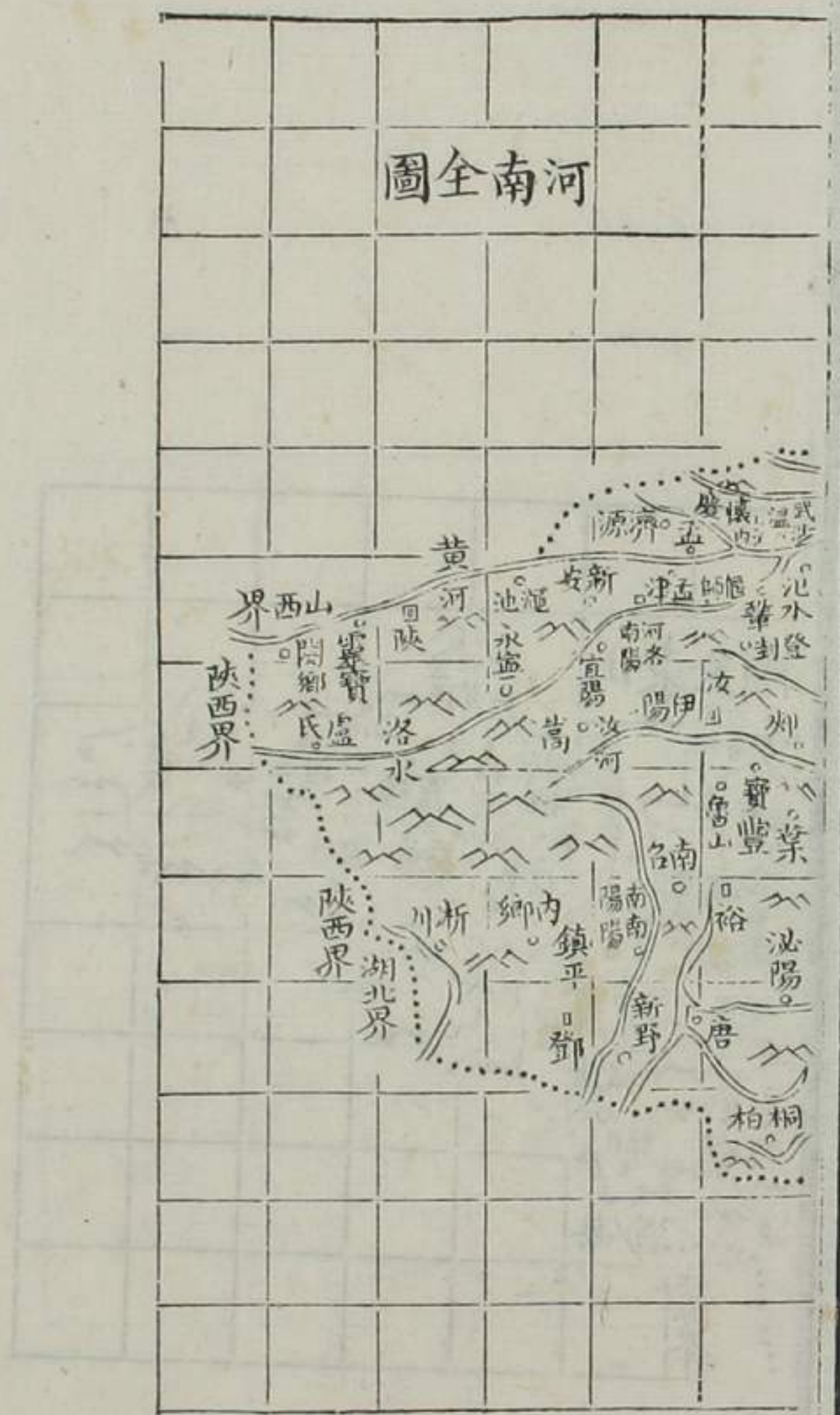
圖十三 湖南



湖南全圖




河南全圖

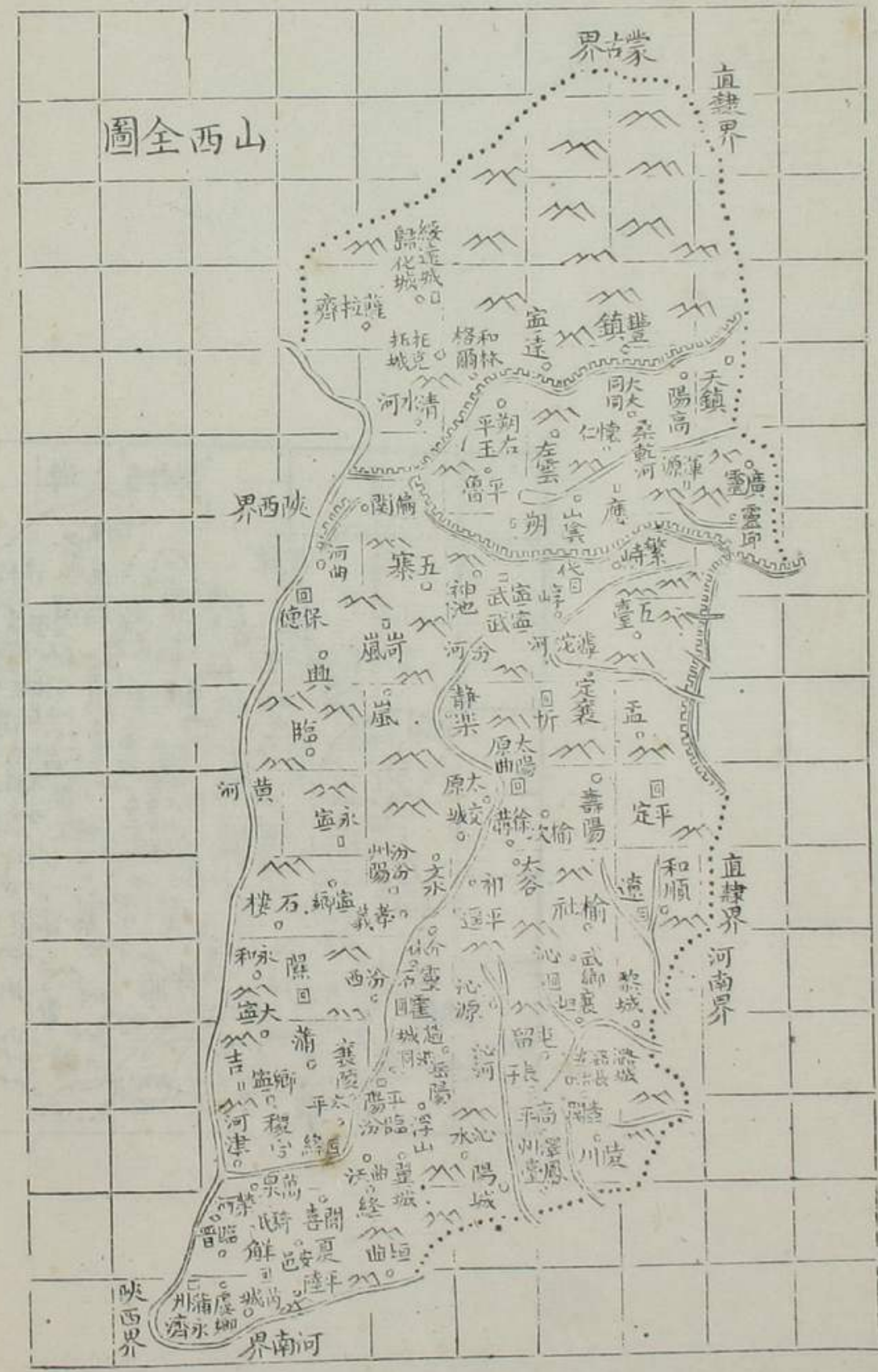




圖一六山西

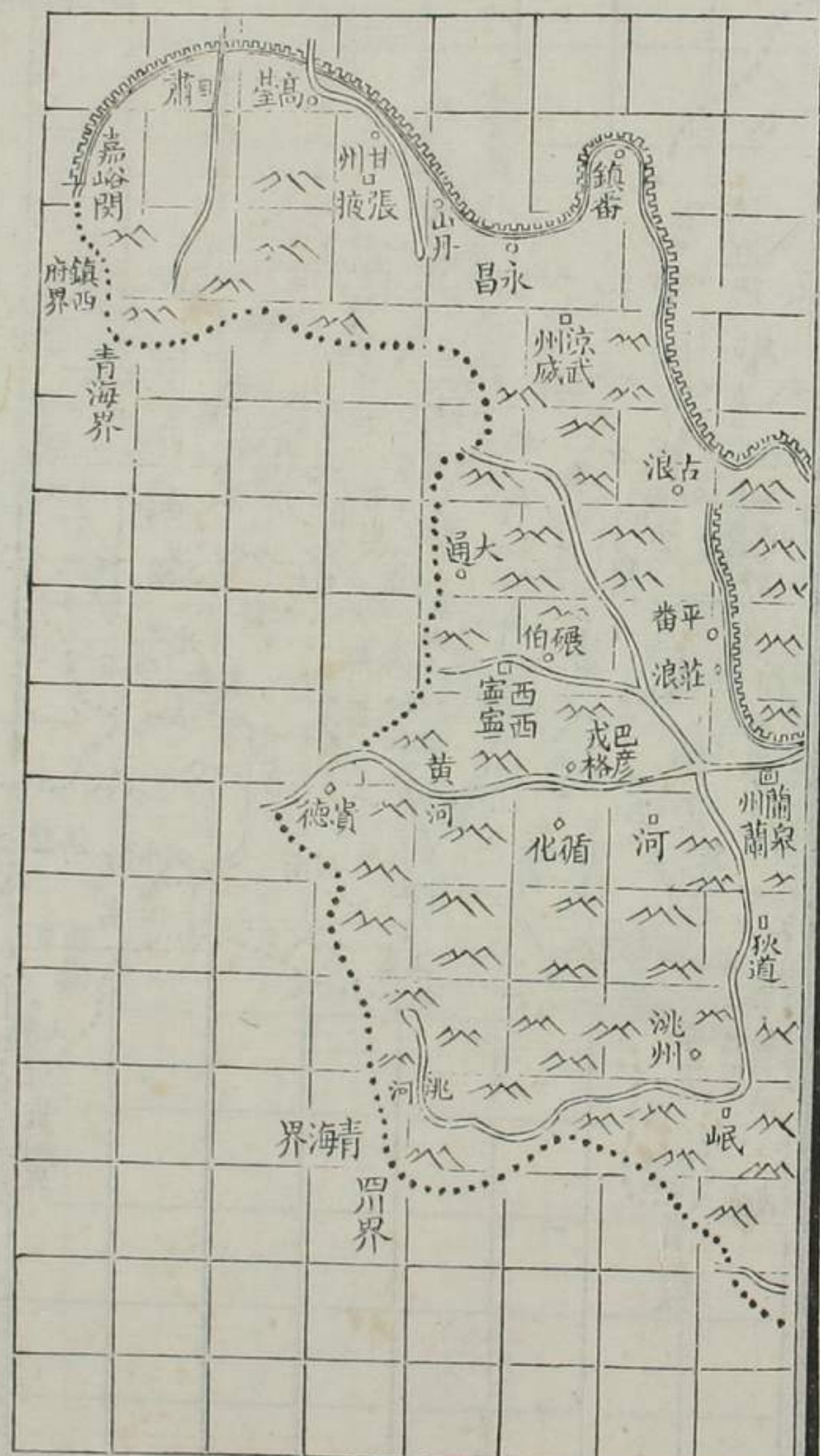


圖全山西

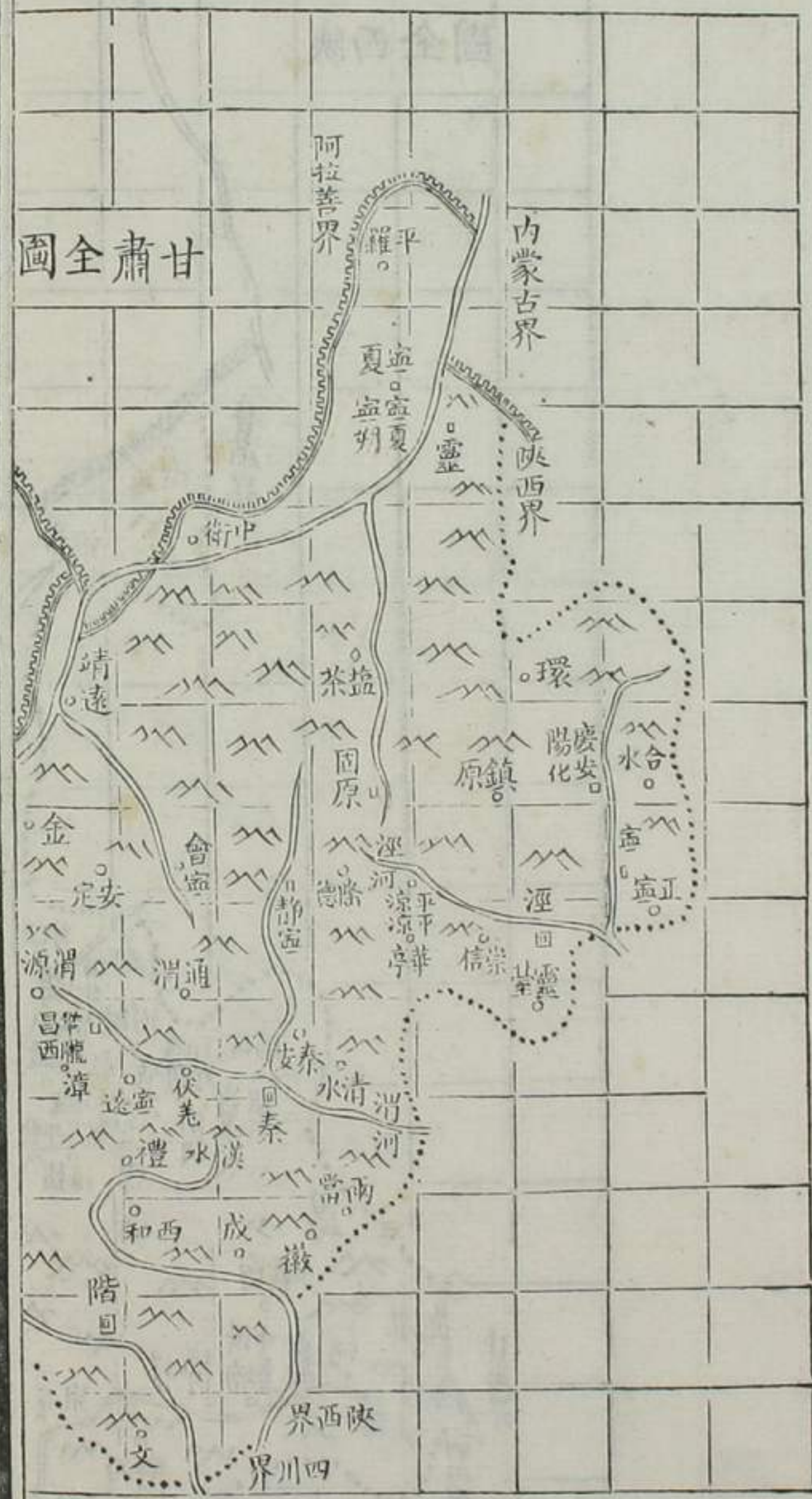


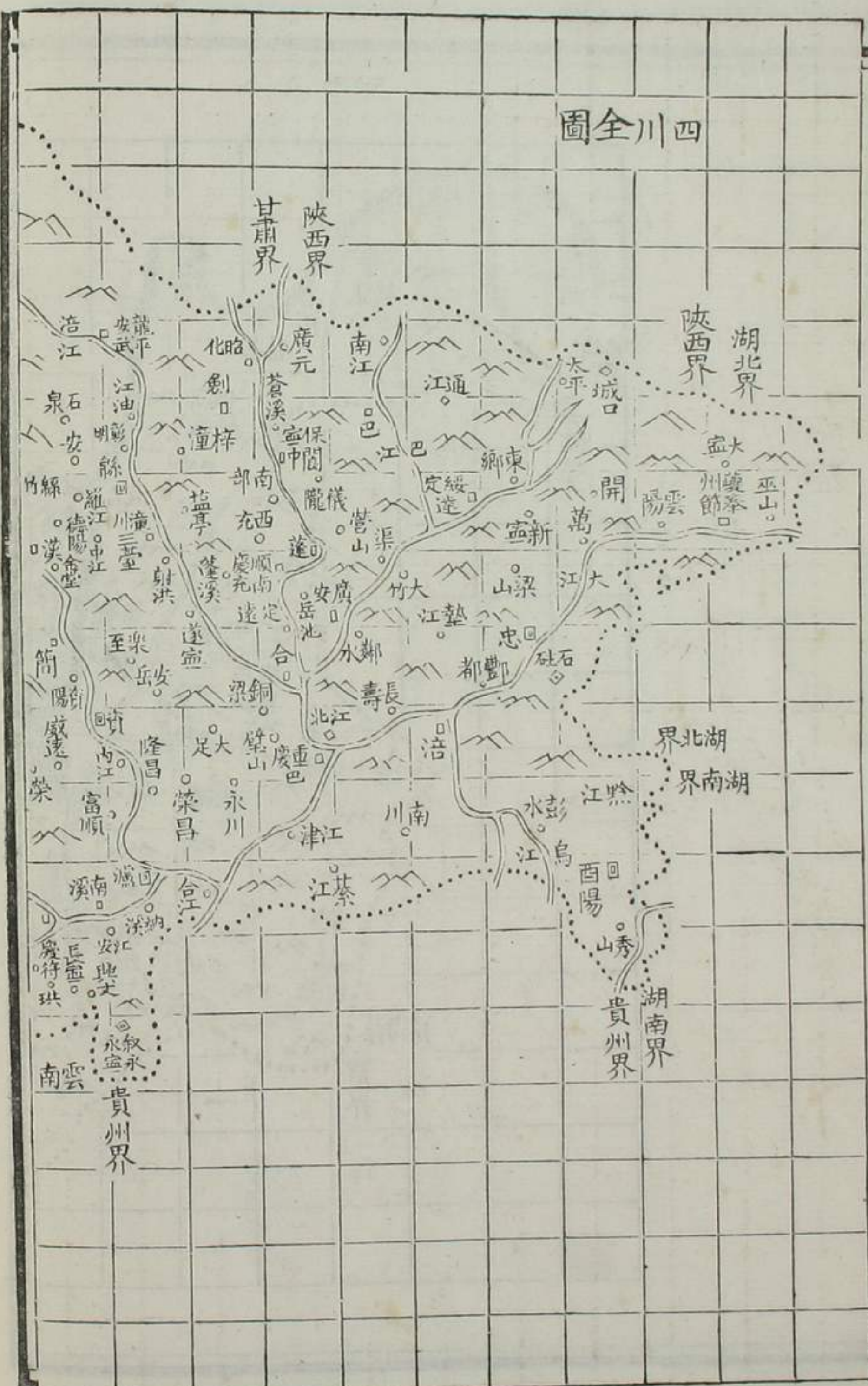
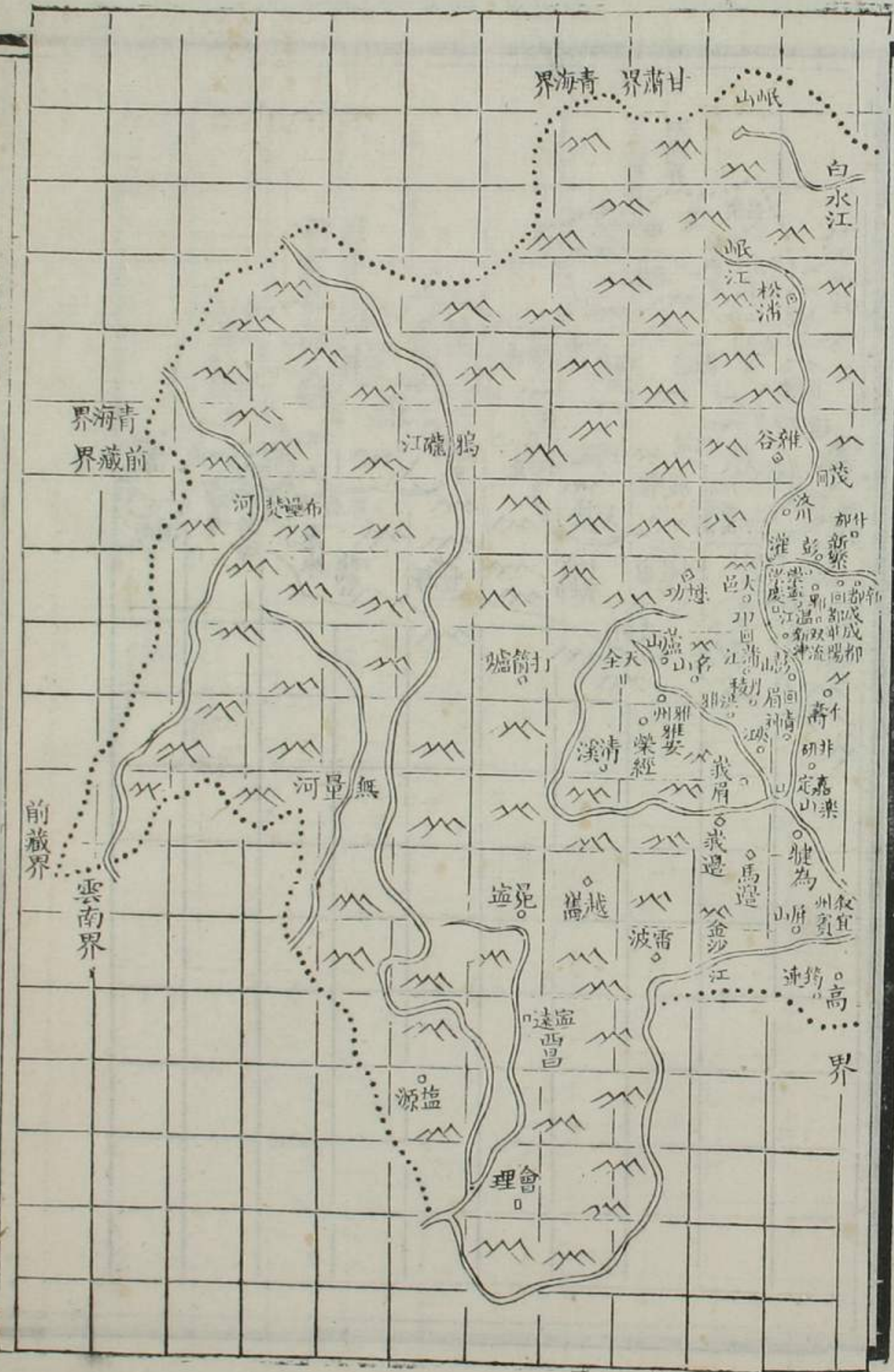
圖一六


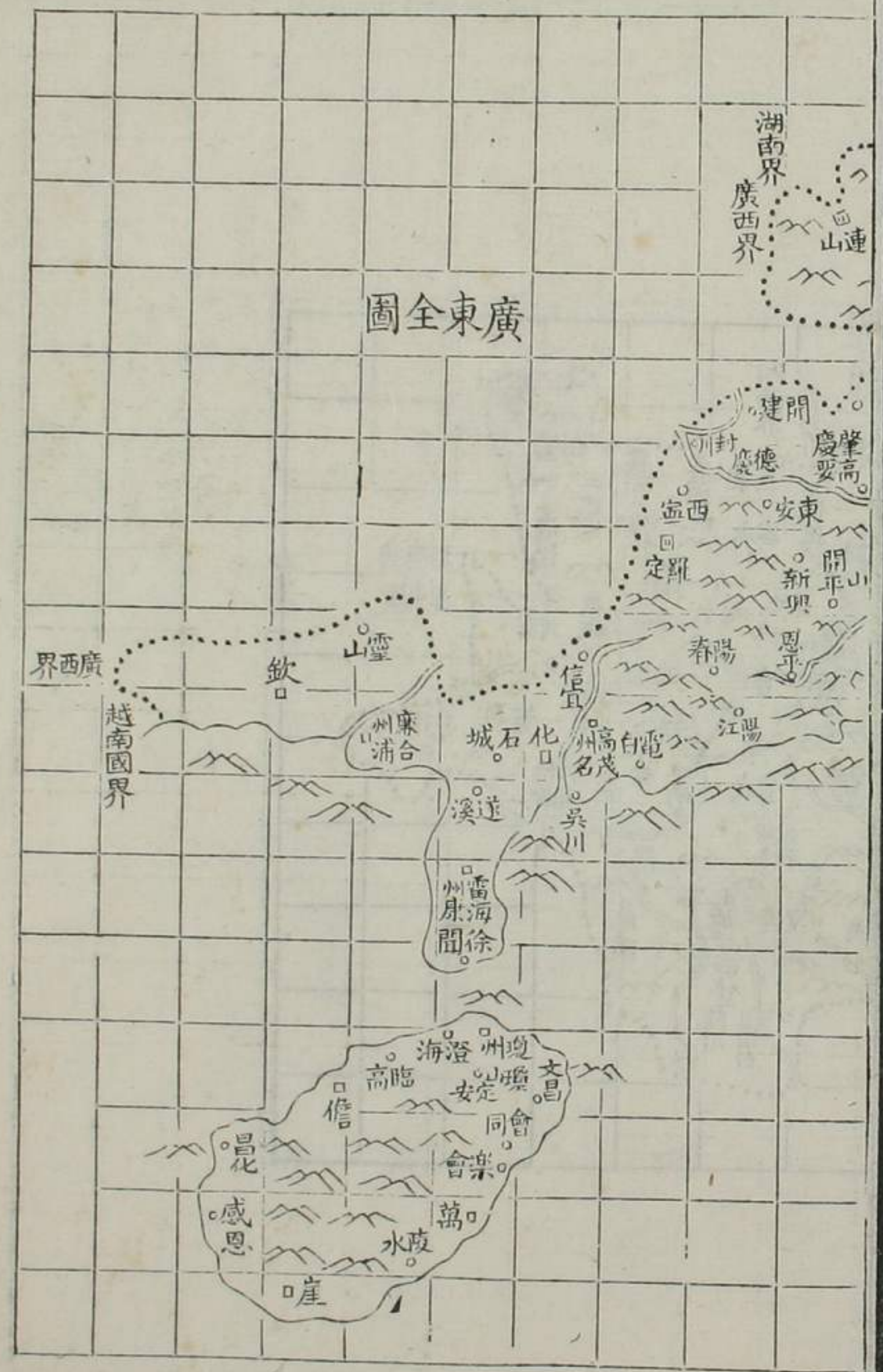
圖十八 甘肅

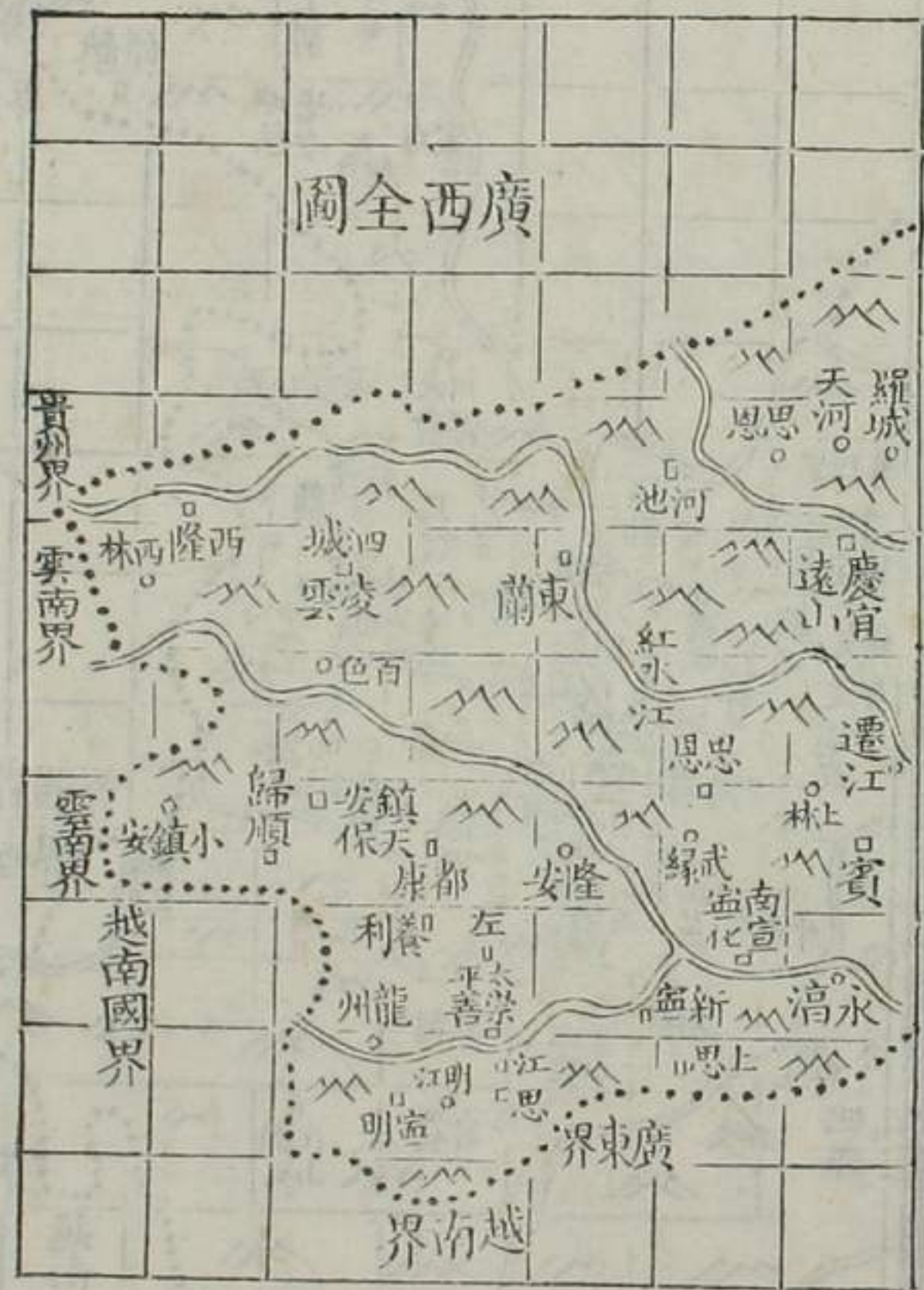


甘肅全圖











圖全南雲



